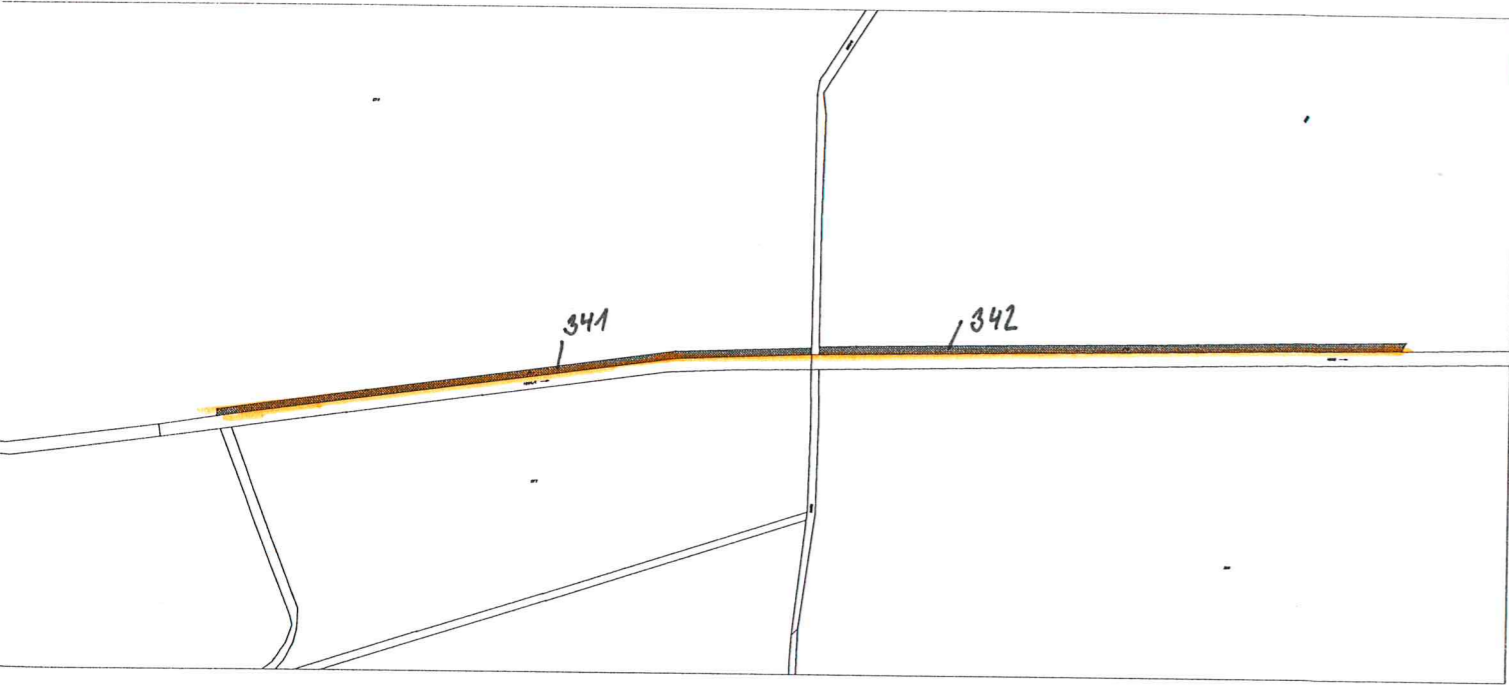
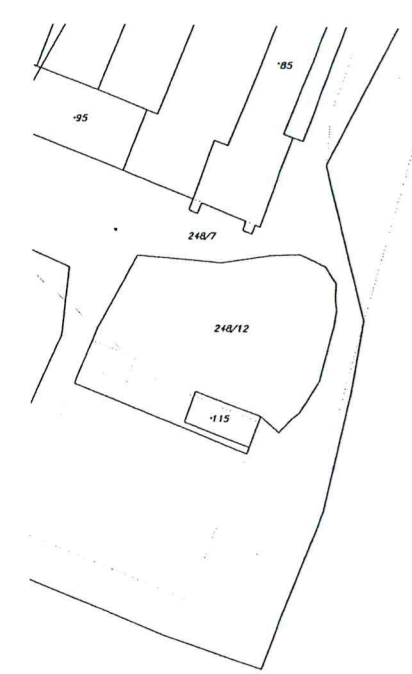


K.Ú. ŽENKOV U STŘELIC



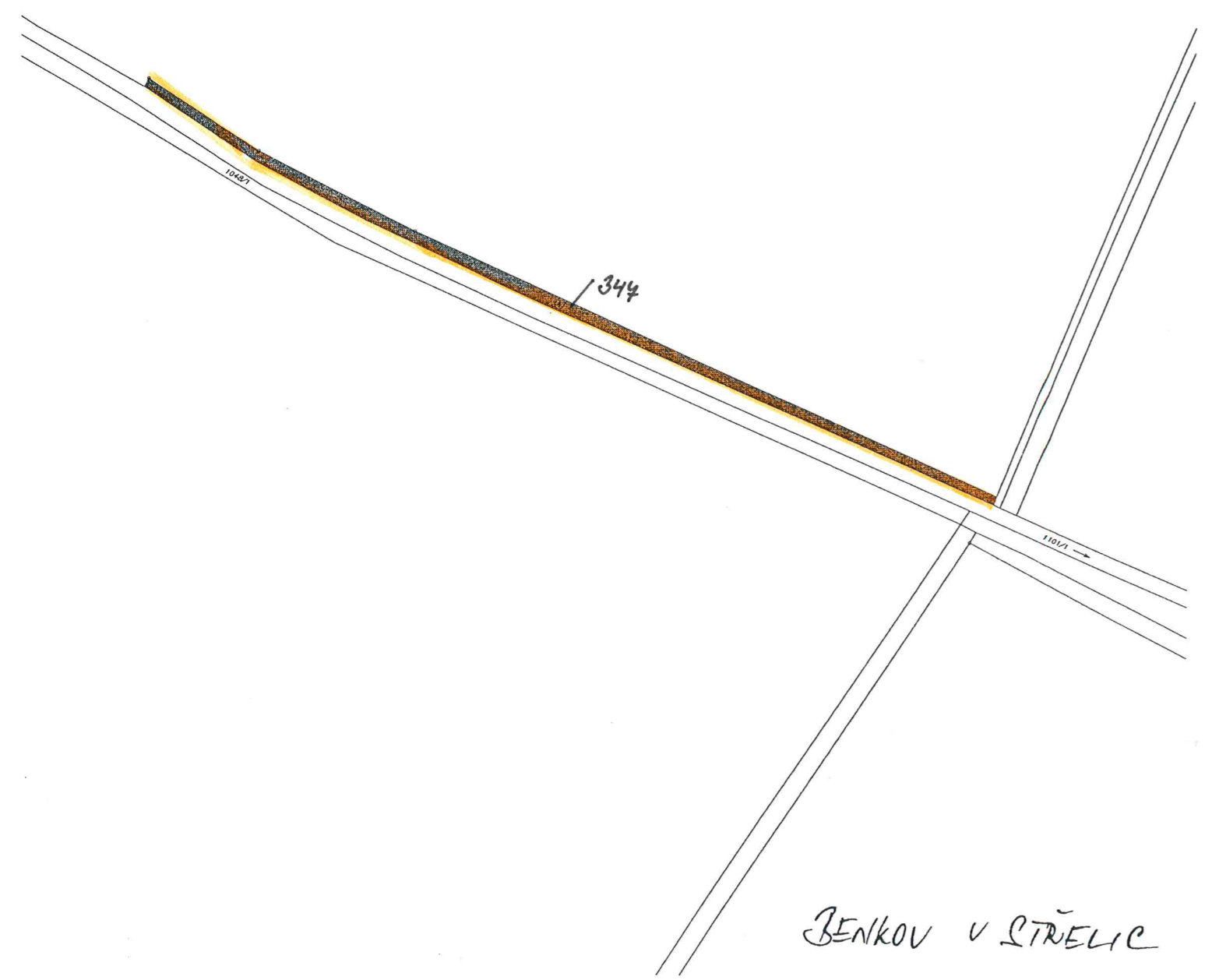


ŽENKOV V STŘELIC
341
342



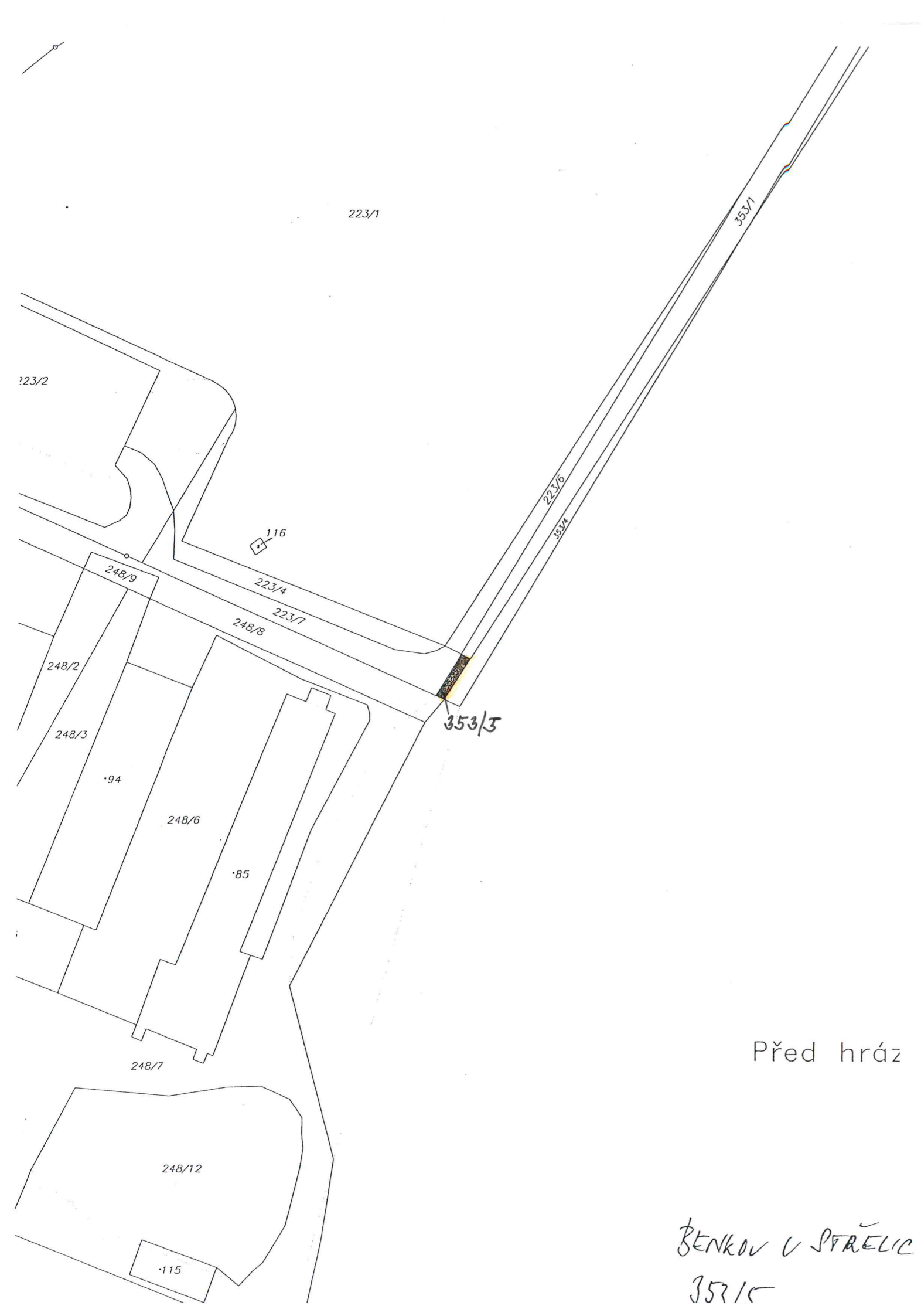
Před hrází

225/1



BENKOV V STŘELIC

347



Před hráz

BENKOV U STŘELIC
353/5

ČÁST POZEMKŮ PAR.C. O. 332

650/6

k. v. BENKOV
V STŘELIC



jezírko

Před hrází

650/6

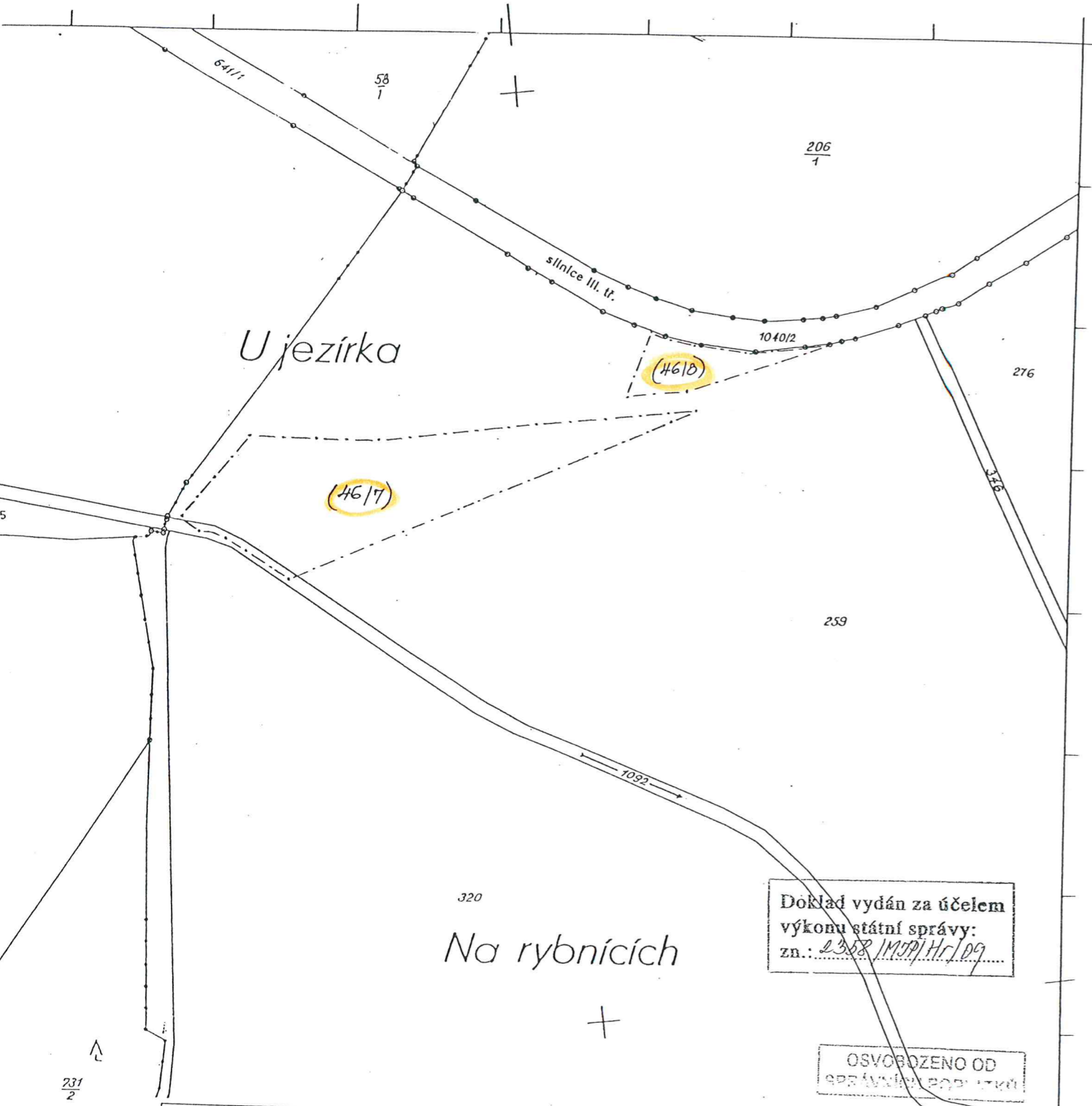
332



Doklad vydán za účelem
výkonu státní správy:
zn. 2353/2009/Hr./07

OSVOSOŽENO
SPRÁVNÍČÍ POPLATKŮ

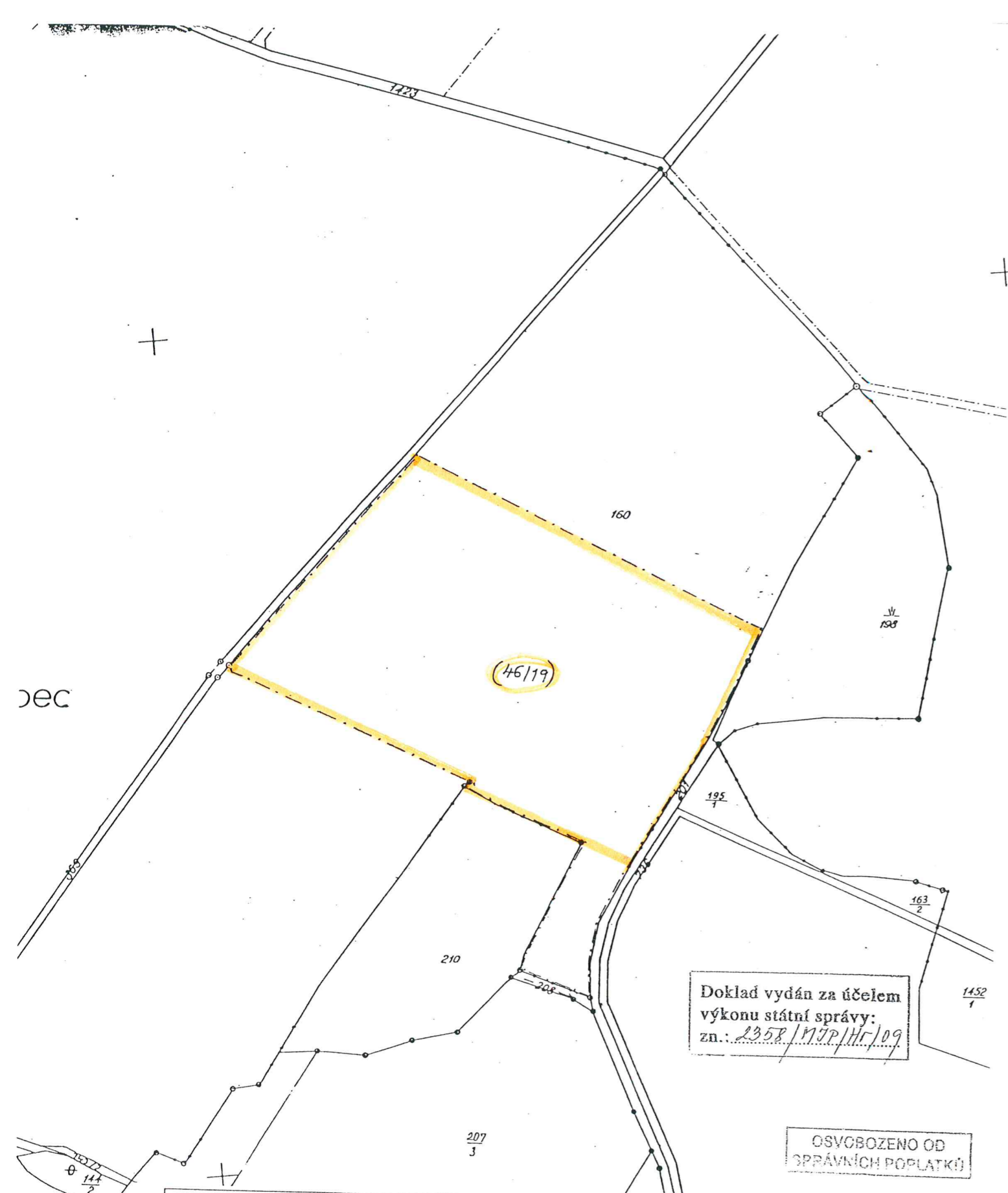
Katastrální úřad pro Olomoucký kraj Katastrální pracoviště Olomouc	Okres Olomouc	Obec <i>Uničov</i>	Datum <i>28.5.2009</i>
Katastrální území <i>Benkov u Strělic</i>	Mapový list <i>15-III-11-6</i>	Měřítko <i>1:2880</i>	Číslo zakázky <i>PL 20853/2009-205</i>
KOPIE KATASTRÁLNÍ MAPY s orientačním zákresem stavu pozemkové držby podle <i>Průběhu</i> (jeho hranice jsou vyznačeny střídanou čarou a parcelní čísla uvedena v závorce)			Podpis <i>[Signature]</i> Katastrální úřad Katastrální pracoviště Olomouc
Vyhotovil (a) <i>Pospišilová Miroslava</i>	Dne <i>28.5.2009</i>		Razítko <i>[Stamp]</i> 12



Doklad vydán za účelem
výkonu státní správy:
zn.: 2318/1139/Hr/09

OSVobozeno od
správních poplatků

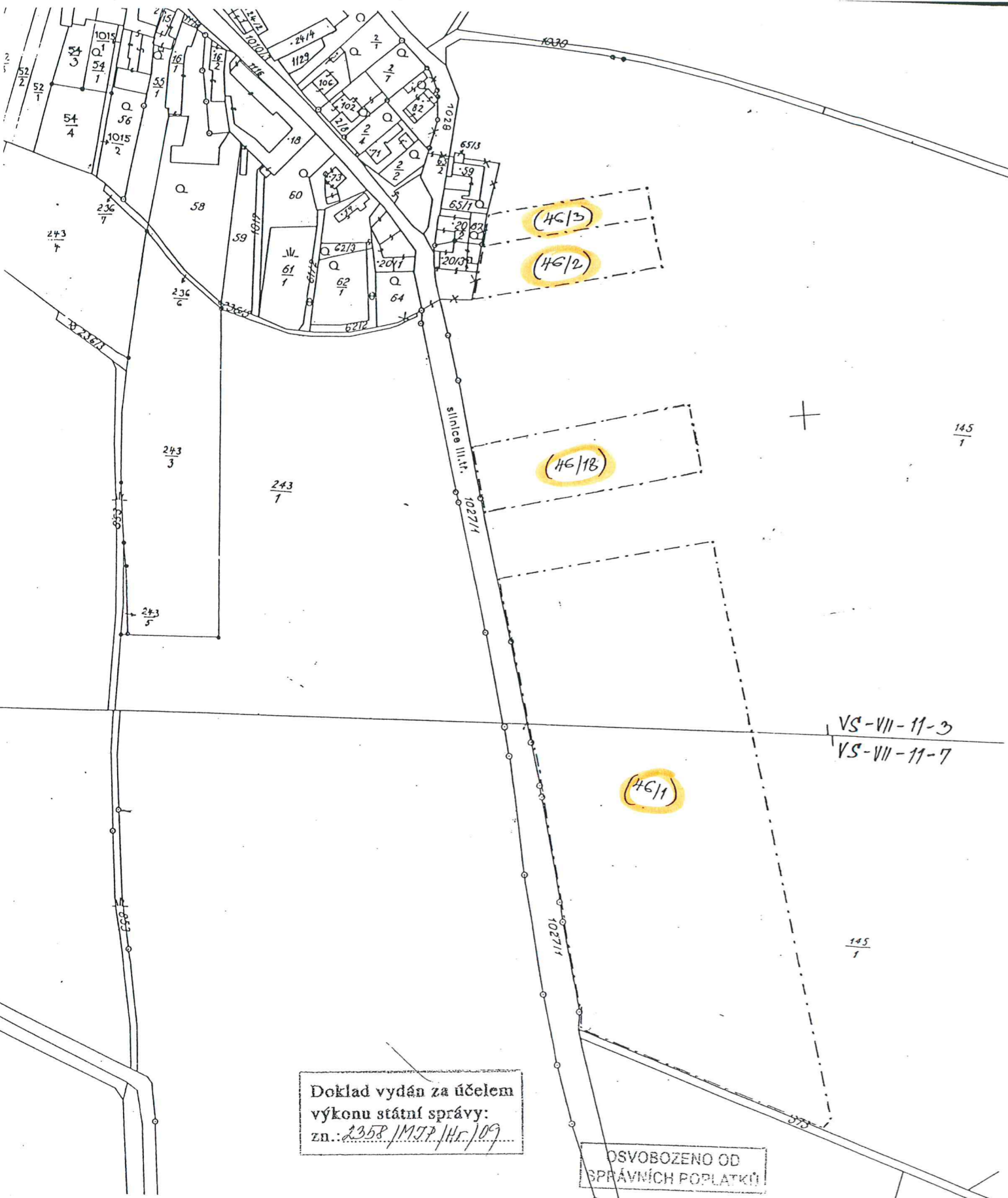
Katastrální úřad pro Olomoucký kraj Katastrální pracoviště Olomouc		Okres Olomouc	Obec <i>Uničov</i>	Datum <i>28.5.2009</i>
Katastrální území <i>Benkov u Strělic</i>		Mapový list <i>VS-VII-11-6</i>	Měřítko <i>1:2880</i>	Číslo zakázky <i>70/20253/2009-805</i>
KOPIE KATASTRÁLNÍ MAPY s orientačním zákresem stavu pozemkové držby podle <i>přídel. plánu</i> (jeho hranice jsou vyznačeny střídanou čarou a parcelní čísla uvedena v závorce)				
Vyhotovil (a) <i>Pospíšilová Miroslava</i>		Dne <i>28.5.2009</i>		Razítko <i>Katastrální úřad pro Olomoucký kraj pracoviště Olomouc 12</i>



Doklad vydán za účelem
výkonu státní správy:
zn.: 2358/MSP/HF/09

OSVOBOZENO OD
SPRÁVNÍCH POPLATKŮ

Katastrální úřad pro Olomoucký kraj Katastrální pracoviště Olomouc		Okres Olomouc	Obec <i>Uničov</i>	Datum <i>22.5.2009</i>
Katastrální území <i>Benkov u Strělic</i>		Mapový list <i>US-VII-11-4</i>	Měřítko <i>1:2880</i>	Číslo zakázky <i>7U 10253/2009-805</i>
KOPIE KATASTRÁLNÍ MAPY s orientačním zákresem stavu pozemkové držby podle <i>přídělového</i> (jeho hranice jsou vyznačeny střídanou čarou a parcelní čísla uvedena v závorce)				
Vyhotovil (a) <i>Pospišilová Miroslava</i>		Dne <i>22.5.2009</i>		Podpis <i>Miroslava Pospišilové</i> Katastrální úřad Olomoucký kraj Katastrální pracoviště Olomouc 12 Razítko

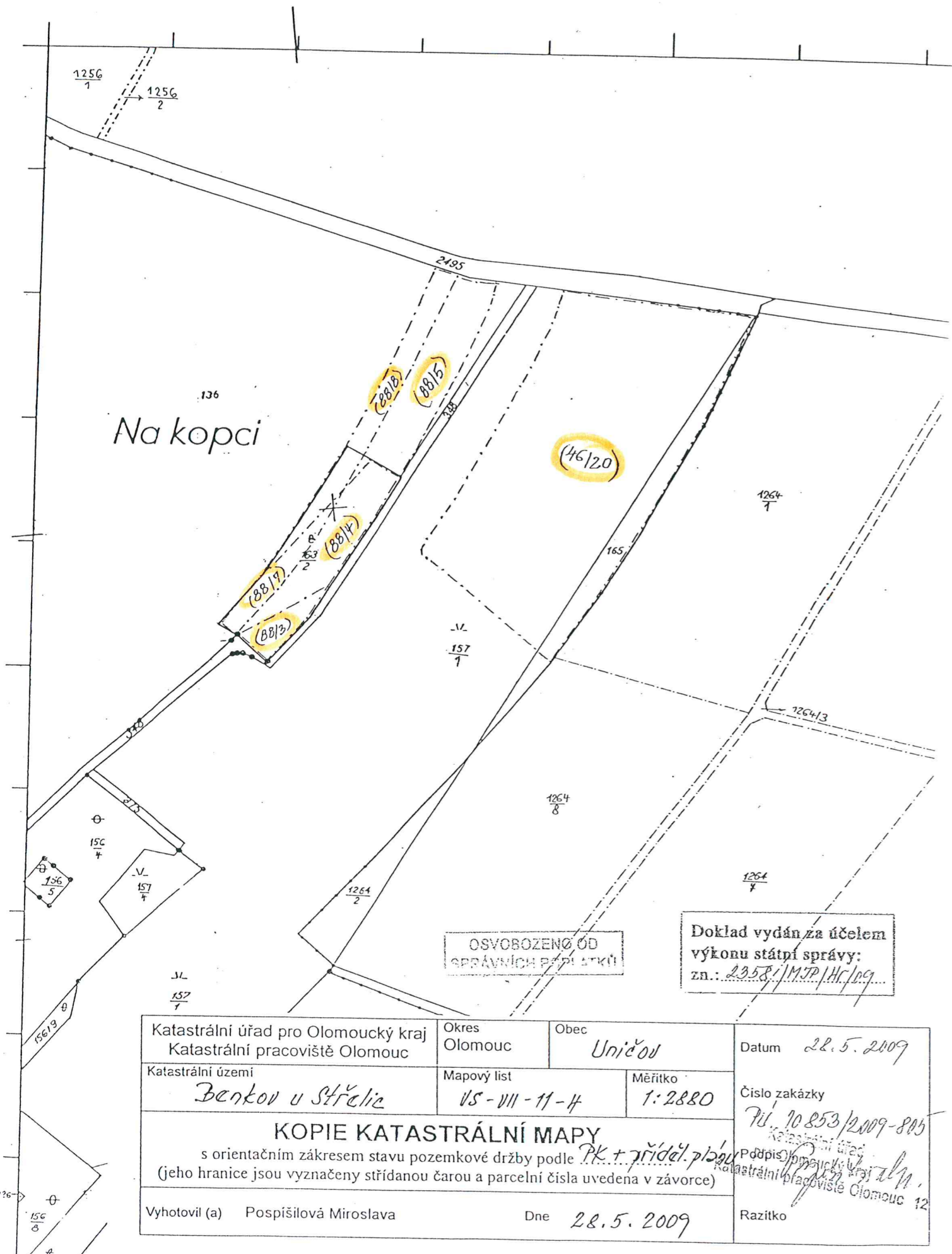


Doklad vydán za účelem
výkonu státní správy:
zn.: 235P/1MJP/Hr/09

OSVOBOZENO OD
SPRÁVNÍCH POPLATKŮ

Katastrální úřad pro Olomoucký kraj Katastrální pracoviště Olomouc		Okres Olomouc	Obec <i>Uničov</i>	Datum <i>28.5.2009</i>
Katastrální území <i>Bentkov u Strělic</i>		Mapový list <i>VS-VII-11-3,7</i>	Měřítko <i>1:2880</i>	Číslo zakázky <i>PÚ-10.253/2009-805</i>
KOPIE KATASTRÁLNÍ MAPY s orientačním záznamem stavu pozemkové držby podle <i>pridej. plánu</i> (jeho hranice jsou vyznačeny střídanou čarou a parcelní čísla uvedena v závorce)				
Vyhotovil (a) <i>Pospíšilová Miroslava</i>		Dne <i>28.5.2009</i>		Razítko Katastrální úřad pro Olomoucký kraj Olomouc 12

MAPA EVIDENCE NEMOVITOSTÍ



Katastrální úřad pro Olomoucký kraj Katastrální pracoviště Olomouc	Okres Olomouc	Obec <i>Uničov</i>	Datum <i>22.5.2009</i>
Katastrální území <i>Benkov u Střelice</i>	Mapový list <i>VS-VII-11-4</i>	Měřítko <i>1:2880</i>	Číslo zakázky <i>7U 10 253/2009-805</i>
KOPIE KATASTRÁLNÍ MAPY			
s orientačním zákresem stavu pozemkové držby podle <i>PK + přídel. plánu</i> (jeho hranice jsou vyznačeny střídanou čarou a parcelní čísla uvedena v závorce)			
Vyhotovil (a) Pospíšilová Miroslava	Dne <i>22.5.2009</i>	Razítko <i>Katastrální úřad pro Olomoucký kraj a. s. p. Katastrální pracoviště Olomouc 12</i>	

281

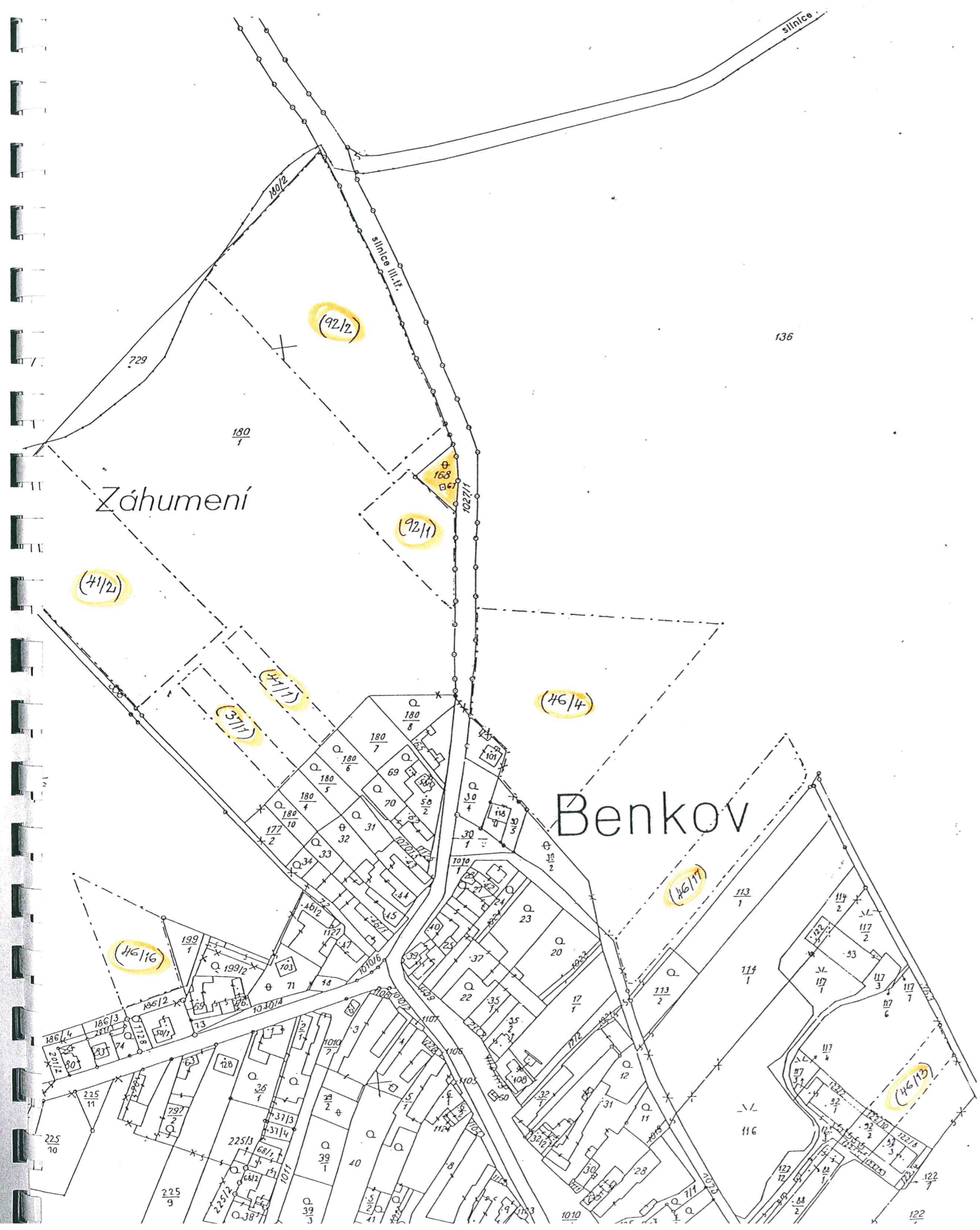


Doklad vydán za účelem
výkonu státní správy:
zn.: 235B/MSP/Hr/09

Doubrava

OSVOBOZENO OD
SPRÁVNÍCH POPLATKŮ

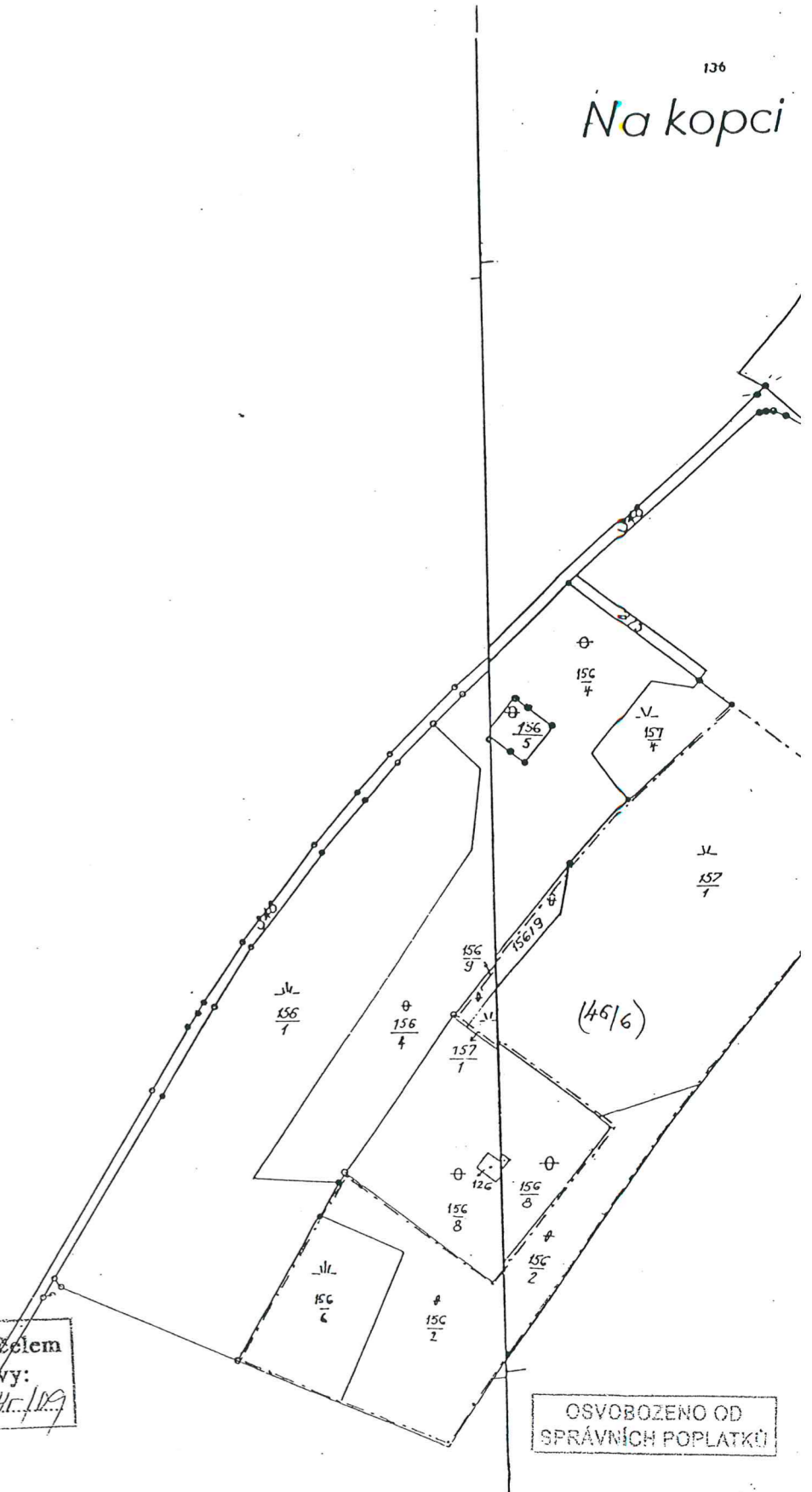
Katastrální úřad pro Olomoucký kraj Katastrální pracoviště Olomouc	Okres Olomouc	Obec Uničov	Datum 28.5.2009
Katastrální území Bankov u Strělic	Mapový list VS-VII-11-7	Měřítko 1:2880	Číslo zakázky 71/10853/2009-205
KOPIE KATASTRÁLNÍ MAPY s orientačním zákresem stavu pozemkové držby podle PK + přiděl. plánu (jeho hranice jsou vyznačeny střídanou čarou a parcelní čísla uvedena v závorce)			Katastrální úřad pro Olomoucký kraj Katastrální pracoviště Olomouc 12
Vyhotovil (a) Pospíšilová Miroslava	Dne 28.5.2009	Razítko	



+

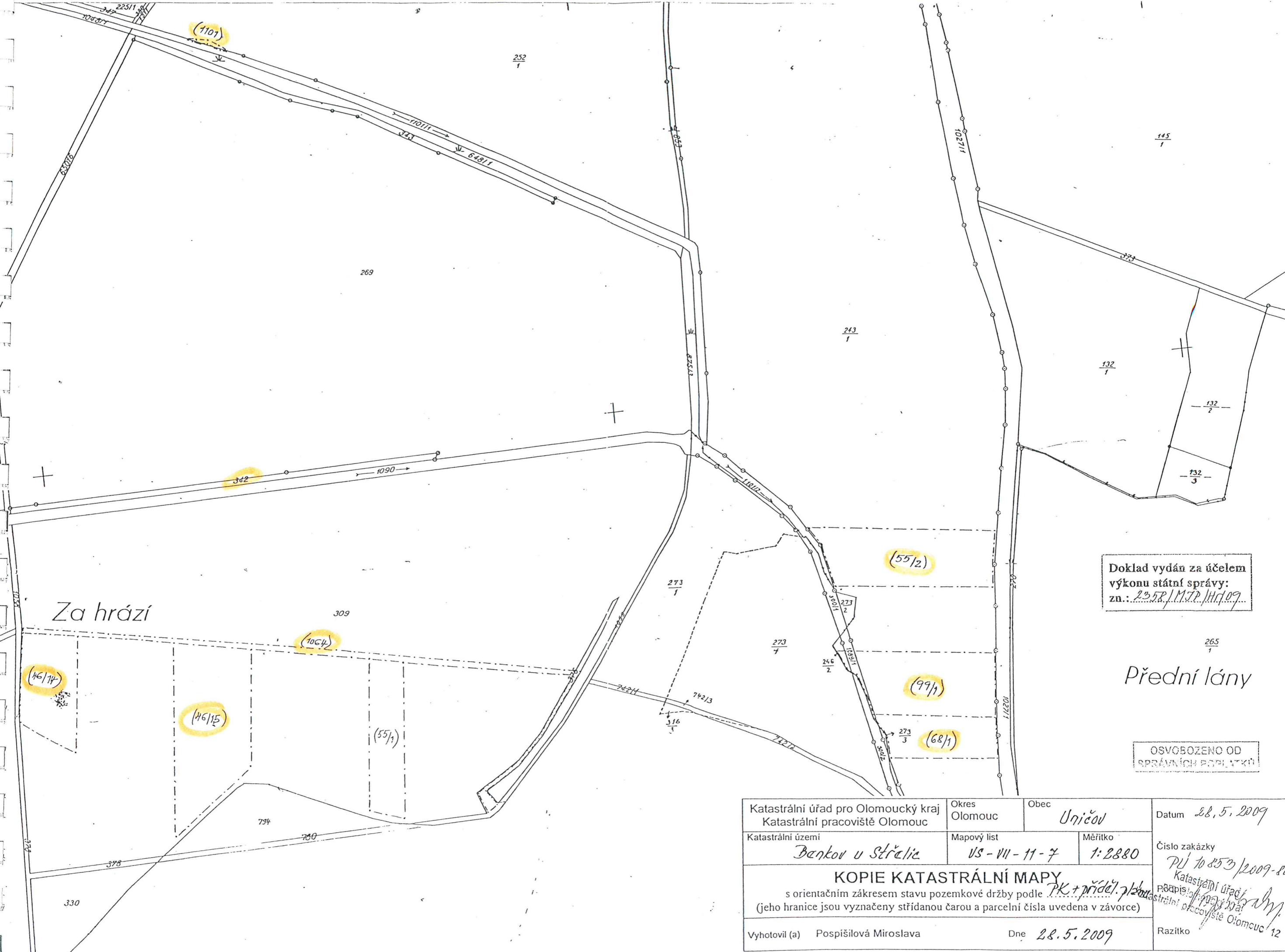
Na kopci

Doklad vydán za účelem
výkonu státní správy:
zn.: 2358/MTP/Hr.109



OSVOBOZENO OD
SPRÁVNÍCH POPLATKŮ

Katastrální úřad pro Olomoucký kraj Katastrální pracoviště Olomouc	Okres Olomouc	Obec Uničov	Datum 28.5.2009
Katastrální území Benkov u Střelie	Mapový list VS-VII-11-3	Měřítko 1:2880	Číslo zakázky Př. 2358/2009-80
KOPIE KATASTRÁLNÍ MAPY s orientačním zákresem stavu pozemkové držby podle přílohy p. 109 (jeho hranice jsou vyznačeny střídanou čarou a parcelní čísla uvedena v závorce)			
Vyhotovil (a) Pospíšilová Miroslava	Dne 28.5.2009	Razítko	Katastrální úřad pro Olomoucký kraj Olomouc



Doklad vydán za účelem
výkonu státní správy:
zn.: 2358/MSP/Hd/09

Přední lány

OSVOBOZEHO OD
SPRÁVNÍCH POPLATKŮ

Katastrální úřad pro Olomoucký kraj Katastrální pracoviště Olomouc	Okres Olomouc	Obec Uničov	Datum 28.5.2009
Katastrální území Bankov u Strálie	Mapový list US-VII-11-7	Měřítko 1:2880	Číslo zakázky PU 10 253/2009-80
KOPIE KATASTRÁLNÍ MAPY s orientačním zákresem stavu pozemkové držby podle PK + přídel. / 2009 (jeho hranice jsou vyznačeny střídanou čarou a parcelní čísla uvedena v závorce)			Katastrální úřad Olomouc Pracoviště Olomouc
Vyhotočil (a) Pospíšilová Miroslava		Dne 28.5.2009	Razítko