








KRAJSKÝ ÚŘAD KRAJE Vysočina

7965/16

Název dokumentu:	Smlouva o zřízení služebnosti				
Oprávněn/pověřen k podpisu:	Ing. Libor Joukl				
Schváleno:	RK	Datum:	20.9.2016	Č.usnesení:	1642/30/2016/RK
Dokument uložen u:	OM				
Počet vyhotovení:	4				
Adresát:	ČEZ Distribuce, a. s.				
Smluvní částka: 1)	6292.00				
Odpovědný odbor: 2)	odbor majetkový				
Podpis zajistit do:	neprodleně				

	Pracoviště/pracovník	Datum	Podpis
Zpracoval:	OM/M. Semotamová	4.10.2016	
Projednáno s:	OM/J. Mrázková	4.10.2016	
Právní kontrola:	OM/J. Mrázková	4.10.2016	
Předkládá:	OM/P. Kolář	4.10.2016	
Potvrzení příjmu smlouvy do předběžné evidence 3)	OM/P. Kolář	4.10.2016	
Zodpovídá:	Příkazce operace:		
	Správce rozpočtu:		

Poznámka:

Subjekt (IČO: 24729035), se kterým je uzavírána smlouva NENÍ nespolehlivým plátcem dle § 109 od. 3 zákona o DPH; (ověření provedl: koudelova, datum ověření: 04.10.2016 10:05:26):

Smlouva o zřízení služebnosti
(příjem kraje)
kú Sobiňov, par.č. 866/5

Rozpočtová skladba:

1) Použije se, pokud se jedná o písemnost typu smlouvy, jejímž předmětem je peněžité plnění. Pokud je v košilce více smluv, uvede se částka souhrnná. Pokud se jedná o smlouvu, příp. smlouvy, u niž je peněžité plnění stanoveno částkou za čerpanou jednotku (např. hodinovou sazbu), uvede se částka maximálního rozsahu tohoto plnění. V případě smluv na dobu neurčitou uveďte částku jedné platby.

2) Odpovědným odborem se rozumí odbor, příp. sekce nebo samostatné oddělení, které za písemnost, její vyřízení a správu záležitosti (správu smluvního vztahu) odpovídá.

3) Potvrzuje vždy vedoucí odpovědného odboru (nenahrazuje právní kontrolu).

**Smlouva o zřízení služebnosti**

uzavřená podle ustanovení § 1257 a násl. zákona č. 89/2012/Sb., občanský zákoník,
v platném znění a
zákona č. 458/2000 Sb. § 25 odst. 4, o podmínkách podnikání a o výkonu státní správy
v energetických odvětvích a o změně některých zákonů (energetický zákon)/

mezi těmito smluvními stranami:

Kraj Vysočina, se sídlem v Jihlavě, Žižkova 57, 587 33 Jihlava
zastoupený hejtnanem kraje MUDr. Jiřím Běhounkem
k podpisu smlouvy pověřen Ing. Libor Joukl, náměstek hejtmána pro oblast majetku,
dopravy a silničního hospodářství
IČ: 708 90 749
DIČ: CZ70890749
Bankovní spojení: Sberbank CZ, a.s.
č.ú.: 40 50 00 50 19/6800
VS 1680510809
na straně povinného ze služebnosti


a

ČEZ Distribuce, a. s., se sídlem Teplická 874/8, 405 02 Děčín IV-Podmokly
IČ: 247 29 035, DIČ CZ24729035
zapsaná v obchodním rejstříku Krajského soudu v Ústí nad Labem, oddíl B, č. vložky 2145
zastoupena na základě plné moci ze dne 18. 2. 2016 e.č. PM/II-053/2016 společností
VČE – montáže, a. s., se sídlem Arnošta z Pardubic 2082, 531 17 Pardubice
IČ: 259 38 746, DIČ: CZ25938746
zapsanou v obchodním rejstříku Krajského soudu v Hradci Králové, oddíl B, č. vložky 2066
zastoupenou na základě plné moci ze dne 8. 3. 2016 společností
Geodézie Ledeč nad Sázavou s.r.o., se sídlem Petra Bezruče 1110, 584 01 Ledeč nad
Sázavou
IČ: 274 93 989, DIČ CZ27493989
zapsanou v obchodním rejstříku Krajského soudu v Hradci Králové, oddíl C, č. vložky 22333
zastoupenou **Janou Jandáčkovou** na základě pověření evidenční č.: 01/2014 ze dne
23. 7. 2014
na straně oprávněného ze služebnosti

takto:

Článek I.
Předmět smlouvy

1. Povinný ze služebnosti je na základě zákona 157/2000 Sb. o přechodu některých věcí, práv a závazků z majetku České republiky do majetku krajů a Rozhodnutí Ministerstva dopravy a spojů č. 3796/01-9-KM ze dne 10. 9. 2001, výhradním vlastníkem pozemku par. č. 866/5 v katastrálním území Sobiňov a obci Sobiňov (dále jen „pozemek“). Pozemek je zapsán u Katastrálního úřadu pro Vysočinu, katastrální pracoviště Havlíčkův Brod v katastru nemovitostí pro uvedené k. ú. a obec na LV 126.
2. Oprávněný ze služebnosti zrealizoval a uvedl na základě předávacího protokolu od příslušné příspěvkové organizace ze dne 22. 8. 2016 do užívání stavbu „IE-12-2003723, Sobiňov, úprava VN830 - odbočka k TS 537, 349“ (dále jen „stavba“) na výše uvedeném pozemku.



3. V souladu s článkem I. bod 4. smlouvy o smlouvě budoucí o zřízení služebnosti, uzavřené mezi povinným a oprávněným dne 29. 10. 2010 zřizuje povinný služebnost užívání části pozemku ve prospěch oprávněného, spočívající ve zřízení a provozování stavby na pozemku tak, jak je uvedeno v geometrickém plánu č. 488-720/2014 ze dne 16. 6. 2014, který vyhotovil Geodézie Ledec nad Sázavou s.r.o. a tvoří nedílnou součást této smlouvy.
4. Oprávněný má v souvislosti se zřízením a provozem stavby právo vstupovat a vjíždět na pozemek uvedený v čl. I. odst. 1. této smlouvy.
5. Oprávněný takto zřízenou služebnost přijímá a povinný, jako vlastník zatěžované nemovitosti, je povinen toto právo strpět.

Článek II. Podstatné náležitosti smlouvy

1. Služebnost se sjednává úplatně. Výše úplaty za zřízení služebnosti vyplývá z ceníku Pravidel Rady Kraje Vysočina pro zřizování služebností na majetku Kraje Vysočina, které byly schváleny usnesením Rady Kraje Vysočina 1345/24/2016/RK ze dne 25. 7. 2016 a činí **částku 5 200 Kč bez DPH** (slovy: Pěttisícdvěstěkorunčeských).
2. **Částka 5 200 Kč a DPH** ve výši platné ke dni uskutečnitelného zdanitelného plnění, bude uhrazena do 30 dnů ode dne výzvy k úhradě po uveřejnění smlouvy v informačním systému veřejné správy – Registru smluv na číslo účtu a variabilní symbol uvedené v záhlaví smlouvy. Poté, co bude připsána na účet povinného celková částka včetně DPH, tak jak je uvedeno výše, bude podán návrh na vklad práva odpovídajícího služebnosti Katastrálnímu úřadu pro Vysočinu, katastrálnímu pracovišti Havlíčkův Brod.
3. Správní poplatek za vklad práva odpovídající služebnosti uhradí oprávněný.
4. Služebnost je sjednána na dobu, po kterou bude oprávněným provozována stavba na pozemku uvedeném v čl. I. bod. 1. této smlouvy. V případě, že oprávněný převede tuto stavbu na jiného vlastníka, vyjma případu přeměny oprávněného jako právnické osoby, je oprávněný povinen do 30 dnů ode dne převodu oznámit povinnému nového vlastníka stavby.
5. Oprávněný a povinný ze služebnosti následně uzavřou dohodu o zrušení služebnosti s tím, že náklady související se zrušením služebnosti hradí oprávněný.
6. Právo odpovídající služebnosti nabude oprávněný vkladem práva odpovídajícího služebnosti s právními účinky k okamžiku podání návrhu na vklad do katastru nemovitostí u Katastrálního úřadu pro Vysočinu, katastrální pracoviště Havlíčkův Brod.

Článek III. Povinnosti při provozu stavby

1. Oprávněný se zavazuje písemně, v souladu se zákonem, oznámit příslušné příspěvkové organizaci, která majetek užívá, každý zásah a jeho účel na pozemku povinného, ke kterému je oprávněn z této smlouvy a šetřit co nejvíce jeho majetek. Pokud v důsledku existence služebnosti vznikne výstavbou, údržbou a opravami stavby ze strany oprávněného, ale i nezaviněně, tj. provozní závadou, straně vlastníka zatěžované nemovitosti škoda a znehodnocení pozemku, ponese náklady na jejich odstranění oprávněný, případně zajistí nápravu v plném rozsahu.


2. Náklady spojené s běžnou údržbou služebného pozemku nese povinný. Náklady vyvolané činnostmi oprávněného na služebném pozemku nese oprávněný.

Článek IV. Závěrečná ustanovení



1. Skutečnosti ve smlouvě blíže nespecifikované se řídí příslušnými ustanoveními zákona č. 89/2012 Sb., občanský zákoník, v platném znění.
2. Tato smlouva je vyhotovena ve 4 stejnopisech, z nichž dva výtisky obdrží povinný, jeden výtisk oprávněný a jeden výtisk je určen pro Katastrální úřad pro Vysočinu, katastrální pracoviště Havlíčkův Brod.
3. O uzavření smlouvy o zřízení služebnosti spočívající ve zřízení a užívání stavby bylo v souladu s ustanovením § 59 odst. 3 zákona 129/2000 Sb., o krajích, ve znění pozdějších předpisů, rozhodnuto usnesením Rady Kraje Vysočina 1642/30/2016/RK ze dne 20. 9. 2016.
4. Smluvní strany této smlouvy prohlašují, že si smlouvu o zřízení služebnosti přečetly, že je uzavírána po vzájemném projednání, podle jejich pravé a svobodné vůle, určitě, vážně a srozumitelně, nikoli v tísní ani za nápadně nevýhodných podmínek. Na důkaz toho připojují své podpisy.
5. Smlouva o zřízení služebnosti nabývá platnosti dnem podpisu smlouvy a účinnosti dnem uveřejnění v informačním systému veřejné správy – Registru smluv.
6. Oprávněný ze služebnosti výslovně souhlasí se zveřejněním celého textu smlouvy včetně podpisů (v případě fyzické osoby bude zveřejněný text smlouvy anonymizován v rozsahu osobních údajů) v informačním systému veřejné správy – Registru smluv.
7. Smluvní strany se dohodly, že zákonnou povinnost dle § 5 odst. 2 zákona o registru smluv splní Kraj Vysočina.

06. 10. 2016

V LEDOVÉM dne 26. 09. 2016
Za oprávněného:


.....
Jana Jandáčková

V Jihlavě dne
Za povinného:



Kraj Vysočina
Žitkova 57, 587 33 Jihlava

.....
Ing. Libor Joukl
náměstek hejtmána pro oblast
majetku, dopravy a silničního hospodářství

VYKAZ DOSAVADNIHO A NOVÉHO STAVU ÚDAJŮ KATASTRU NEMOVITOSTÍ																
Dosavadní stav				Nový stav												
Označení pozemku parc. číslem	Výměra parcely		Druh pozemku	Označení pozemku parc. číslem	Výměra parcely		Druh pozemku	Typ stavby		Způsob určení výměr	Porovnání se stavem evidence právních vztahů					
	ha	m ²	Způsob využití		ha	m ²	Způsob využití	Způsob využití	Díl přechází z pozemku označeného v katastru nemovitostí		Číslo listu vlastnictví	Výměra dílu		Označení dílu		
866/5											866/5		126			

Druh věcného břemene: Dle smlouvy.
Oprávněný: Dle smlouvy.

Seznam souřadnic (S-JTSK)
Číslo bodu Souřadnice pro zápis do KN
Y X Kód kv. Poznámka

k.ú. Sobiňov (752002)
444-354 652020.14 1098004.63 3 věcné břemeno
1 652023.83 1098017.57 8 věcné břemeno
2 652026.99 1098017.83 8 věcné břemeno
3 652023.53 1098004.84 8 věcné břemeno

GEOMETRICKÝ PLÁN pro vymezení rozsahu věcného břemene k části pozemku	Geometrický plán ověřil úředně oprávněný zeměměřický inženýr:	Stejnopis ověřil úředně oprávněný zeměměřický inženýr:
	Jméno, příjmení: Ing. Miroslava Závorská	Jméno, příjmení: Ing. Miroslava Závorská
	Číslo položky seznamu úředně oprávněných zeměměřických inženýrů: 2255/05	Číslo položky seznamu úředně oprávněných zeměměřických inženýrů: 2255/05
	Dne: 16. června 2015 Číslo: 206/2015	Dne: 20. dubna 2016 Číslo: 85/2016
	Náležitosti a přesnosti odpovídá právním předpisům.	Tento stejnopis odpovídá geometrickému plánu v elektronické podobě uloženému v dokumentaci katastrálního úřadu.
Výhotovitel: GEODÉZIE Ledec nad Sázavou s.r.o. Petra Bezručů 1110, Ledec nad Sázavou	Katastrální úřad souhlasí s očíslováním parcel.	Ověření stejnopisu geometrického plánu v listinné podobě.
Číslo plánu: 488-720/2014	KÚ pro Vysočinu KP Havlíčkův Brod Ing. Jaroslav Beránek PGP-727/2015-601 2015.06.22 14:01:06 CEST	
Okres: Havlíčkův Brod		
Obec: Sobiňov		
Kat. území: Sobiňov		
Mapový list: Chotěboř 0-9/11		
Dosavadní vlastníkům pozemků byla poskytnuta možnost seznámit se v terénu s průběhem navrhovaných nových hranic, které byly označeny předepsaným způsobem:		

Chotěbor 0-8/33
Chotěbor 0-9/11

Q
63/2

60/5
60/6

132/6

60/7

142

143

444-354

3

866/5

152/40

152/40

2

1

II
371/1

391/2

390

383

