

SMLOUVA O PACHTU – POZEMKY V DOBÝVACÍM PROSTORU č.: 340/2018/172

uzavřená ve smyslu ust. § 2332 a násl. zák. č. 89/2012 Sb., občanský zákoník,
(dále jen „občanský zákoník“)

Smluvní strany:

Lesy České republiky, s.p.,

se sídlem Hradec Králové, Přemyslova 1106/19, Nový Hradec Králové, PSČ 500 08,
zapsaný v Obchodním rejstříku vedeném Krajským soudem v Hradci Králové, oddíl AXII, vložka 540
zastoupený Ing. Daniel Szórád, Ph.D., generální ředitel
IČO: 42196451, DIČ: CZ42196451
bankovní spojení: [REDAKCE]

(dále jen „propachtovatel“) na straně jedné

a

Granit Lipnice, s.r.o.

se sídlem čp. 293, Dolní Město, 582 33 Dolní Město
zapsaná v Obchodním rejstříku vedeném Krajským soudem v Hradci Králové oddíl C, vložka 13310
zastoupená Ing. Františkem Zvolánkem, jednatelem
IČO: 25289853, DIČ: CZ25289853
bankovní spojení: [REDAKCE]

(dále jen „pachtýř“) na straně druhé

uzavírají níže uvedeného dne, měsíce a roku tuto

SMLOUVU O PACHTU:

I.

Předmět smlouvy

1. Propachtovatel prohlašuje, že má právo hospodařit k níže uvedeným pozemkům, které jsou ve vlastnictví České republiky, a to:

Číslo Parcely	Druh Pozemku	Výměra v m ²	Propachtovaná výměra v m ²	Katastrální území	LV	Obec
část 1994/1	lesní pozemek	2 671 205	10 206	Božanov	263	Božanov
1994/3	ostatní plocha	9 303	9 303	Božanov	263	Božanov
1994/4	ostatní plocha	4 636	4 636	Božanov	263	Božanov
1994/5	ostatní plocha	204	204	Božanov	263	Božanov
1994/10	lesní pozemek	5 600	5 600	Božanov	263	Božanov
Celkem			29 949			

Uvedené pozemky (dále jen „předmětné pozemky“ nebo „předmět pachtu“) jsou zapsány v katastru nemovitostí u Katastrálního úřadu pro Královéhradecký kraj, Katastrální pracoviště Náchod.

2. Na základě Rozhodnutí Krajského úřadu Královéhradeckého kraje, odboru životního prostředí a zemědělství, zn.: KUKHK-22360/ZP/2017-3 ze dne 10. 8. 2017 s nabytím právní moci dne 29. 8. 2017 je část pozemku č. 1994/1 o výměře 15.806 m² (jako pozemek p. č. 1994/7 o výměře 7.770 m² dle GP, pozemek p. č. 1994/9 o výměře 2.436 m² dle GP a pozemek p. č. 1994/10 o výměře 5.600 m²) v k. ú. Božanov dočasně odňata z pozemků určených k plnění funkcí lesa, a to od 1. 1. 2018 do 31. 12. 2037. Toto rozhodnutí je nedílnou přílohou č. 1 k této smlouvě (dále jen „Smlouva“).
Geometrickým plánem č. 153-193/97 ze dne 27. 5. 1997 byla z pozemku p. č. 1994/1 oddělena část pozemku o výměře 7.770 m² označená jako pozemek p. č. 1994/7.
Dále byla geometrickým plánem č. 209-290/2005 ze dne 13. 10. 2005 oddělena část pozemku o výměře 2.436 m² označená jako pozemek p. č. 1994/9.
Celková výměra oddělených částí pozemků činí 10.206 m². Geometrické plány nejsou zapsány v katastru nemovitostí a jsou nedílnými přílohami č. 2 a 3 k této Smlouvě.
3. Propachtovatel se zavazuje přenechat na základě této Smlouvy předmět pachtu uvedený v odst. 1. tohoto článku o celkové propachtované výměře 29.949 m² do pachtu pachtýři k dočasnému úplatnému užívání a požívání s tím, že pachtýř se zavazuje předmět pachtu využívat výlučně za účelem provádění hornické činnosti k těžbě výhradního ložiska pískovce a k činnostem s danou těžbou souvisejícím v dobývacím prostoru Božanov, evidenční číslo 7/0875 a Božanov I, evidenční číslo 7/1010 na základě Potvrzení změny v evidenci dobývacích prostorů vydaným Obvodním báňským úřadem v Trutnově, zn.: 968/01/Dv/Lá ze dne 17. 4. 2001. Potvrzení změny v evidenci dobývacích prostorů je nedílnou přílohou č. 4 k této Smlouvě.
4. Smluvní strany prohlašují, že hranice předmětu pachtu jsou jim spolehlivě známy a nevzbuzují jakýchkoli pochybností. Předmět pachtu je znázorněn v Mapě dobývacích prostorů Božanov a Božanov I se zákresem hranic dobývacích prostorů. Mapa je nedílnou přílohou č. 5 k této Smlouvě.
5. Pachtýř prohlašuje, že se se stavem předmětu pachtu řádně a dostatečně seznámil a že jej sledává ke dni uzavření této Smlouvy způsobem ke smluvenému účelu pachtu dle této Smlouvy. Dobývací prostor Božanov byl stanoven na základě Rozhodnutí Ministerstva stavebnictví ČSR, Československého kamenoprůmyslu, generálního ředitelství Praha, zn.: DP-55/72 ze dne 20. 6. 1973 a dobývací prostor Božanov I na základě Rozhodnutí Ministerstva stavebnictví ČSR, Československého kamenoprůmyslu, generálního ředitelství Praha, zn.: DP-7298/83 ze dne 15. 1. 1985. Obě výše uvedená rozhodnutí tvoří nedílnou přílohu č. 6 a 7 k této Smlouvě.
Hranice dobývacích prostorů Božanov a Božanov I jsou graficky znázorněny v Mapě dobývacích prostorů Božanov a Božanov I se zákresem hranic dobývacích prostorů. Mapa je nedílnou přílohou č. 5 k této Smlouvě.
6. Z pachtu je vyřazeno právo výkonu myslivosti a rybářské právo.
7. Smluvní strany ujednaly, že předmětem pachtu dle této Smlouvy nejsou trvalé porosty nacházející se na předmětu pachtu.
8. Právo pachtu podle této Smlouvy dále nezakládá pachtýři jakákoliv práva k trvalým porostům nacházejícím se na předmětu pachtu. Pachtýř je povinen zejména upozornit na kalamitu, škodu na porostech, apod.
9. Nárok na náhrady dle zvláštních právních předpisů, např. v případech, na něž dopadá vyhláška Ministerstva zemědělství č. 55/1999 Sb., o způsobu výpočtu výše újmy nebo škody způsobené na lesích, náleží propachtovateli.

II.

Účel pachtu

1. Pachtýř se zavazuje předmět pachtu uvedený v článku I. odst. 1. této Smlouvy užívat výlučně k podnikatelským účelům, a to k hornické činnosti podle ust. § 2 zák. č. 61/1988 Sb., o hornické činnosti, výbušninách a o státní báňské správě, ve znění pozdějších předpisů, spočívající v těžbě výhradního ložiska pískovce v dobývacím prostoru Božanov a Božanov I a k činnostem s danou těžbou souvisejícími na základě Rozhodnutí o povolení hornické činnosti a trhacích prací při hornické činnosti v dobývacích prostorech Božanov a Božanov I, vydaného

Obvodním báňským úřadem v Trutnově, zn.: 2491/08/Ku/Lá ze dne 4. 7. 2008 s nabytím právní moci dne 25. 7. 2008. Výše uvedené Rozhodnutí je nedílnou přílohou č. 8 k této Smlouvě.

2. Předmětem podnikání pachtýře je mimo jiné hornická činnost v rozsahu ustanovení zák. č. 61/1988 Sb., ve znění pozdějších předpisů, a to na základě Oprávnění k hornické činnosti vydané Obvodním báňským úřadem v Trutnově, č. j.: 2727/09/09/1 ze dne 4. 8. 2009. Toto Oprávnění je nedílnou přílohou č. 9 k této Smlouvě.

III.

Trvání pachtu

1. Propachtovatel na základě této Smlouvy přenechává pachtýři a pachtýř od propachtovatele přebírá do dočasného úplatného užívání a požívání předmět pachtu uvedený v čl. I. odst. 1. této Smlouvy o celkové propachtované výměře 29.949 m² a to na dobu určitou **od 1. 1. 2018 do 30. 6. 2018**.
2. Bude-li pachtýř užívat předmět pachtu i po uplynutí sjednané pachtovní doby, tj. i po 30. 6. 2018 a propachtovatel jej ani do jednoho měsíce po takovém uplynutí nevyzve k předání předmětu pachtu, tato Smlouva se za stejných podmínek obnovuje, a to na dobu odpovídající době, resp. počtu měsíců, na které byl pacht dle této Smlouvy sjednán, maximálně však na dobu 6 měsíců, pokud do uplynutí doby pachtu stávajícího nájemního vztahu nebude ze strany propachtovatele učiněna výzva k předání předmětu pachtu v návaznosti na vydání majetku dle zákona č. 428/2012 Sb., o majetkovém vyrovnání s církvemi a náboženskými společnostmi a o změně některých zákonů.


Smluvní strany sjednávají podmínku, že obnova této Smlouvy je možná jen po dobu trvání rozhodnutí o dočasném odnětí pozemků plnění funkcí lesa vydané Krajským úřadem Královéhradeckého kraje, odborem životního prostředí a zemědělství, zn.: KUKHK-22360/ZP/2017-3 ze dne 10. 8. 2017, tj. **do 31. 12. 2037**. Pozbyde-li výše uvedené rozhodnutí a nebude-li doba pro dočasné odnětí pozemků prodloužena, pozbyde platnosti i tato smlouva.

Ustanovení čl. III. odst. 3 písm. d) této Smlouvy o skončení pachtu tím není dotčeno.

3. Pacht dle této Smlouvy skončí:
 - a) uplynutím doby, na níž byl sjednán,
 - b) písemnou dohodou smluvních stran,
 - c) písemnou výpovědí s výpovědní dobou učiněnou kteroukoli ze smluvních stran za níže uvedených podmínek,
 - d) uplynutím třiceti kalendářních dnů ode dne přechodu či převodu vlastnického práva k předmětu pachtu na oprávněnou osobu ve smyslu zákona č. 428/2012 Sb., o majetkovém vyrovnání s církvemi a náboženskými společnostmi a o změně některých zákonů.
4. Před uplynutím sjednané doby pachtu lze tento skončit výpovědí ze strany propachtovatele z těchto důvodů:
 - a) pachtýř je o více než jeden měsíc v prodlení s placením pachtovního, a to i přes písemné upozornění propachtovatele s určením přiměřené lhůty k dodatečné úhradě dluhu pachtýře,
 - b) pachtýř užívá předmět pachtu v rozporu s ustanoveními této Smlouvy i přes písemné upozornění propachtovatele k odstranění závadného stavu s určením přiměřené lhůty ke zjednání nápravy,
 - c) pachtýř přenechal bez předchozího písemného souhlasu propachtovatele předmět pachtu nebo jeho část do užívání jinému,
 - d) pachtýř porušil své povinnosti plynoucí z této Smlouvy, a to i přes předchozí písemné upozornění propachtovatele,
 - e) pachtýř na předmětu pachtu umístil jakékoli stavby bez předchozího písemného souhlasu propachtovatele,
 - f) pachtýř ztratil oprávnění k provozování činnosti, pro kterou si předmět pachtu propachtoval,
 - g) předmět pachtu přestal být využitelný pro sjednaný účel pachtu.

5. Před uplynutím sjednané doby pachtu lze tento skončit výpovědí ze strany pachtýře z těchto důvodů:
 - a) pachtýř ztratil oprávnění k provozování činnosti, pro kterou si předmět pachtu propachtoval,
 - b) propachtovatel porušil své povinnosti vůči pachtýři vyplývající z této Smlouvy, a to i přes předchozí písemné upozornění pachtýře,
 - c) předmět pachtu přestal být využitelný pro sjednaný účel pachtu.
6. Pro výpověď dle odst. 4. a odst. 5. tohoto článku se sjednává tříměsíční výpovědní doba, která počíná běžet od prvního dne kalendářního měsíce následujícího po měsíci, v němž byla výpověď doručena druhé smluvní straně.
7. Ke dni skončení pachtu je pachtýř povinen odevzdat propachtovateli předmět pachtu ve stavu odpovídajícímu způsobu využití pro účely dle čl. II. odst. 1. této Smlouvy a po sanaci a rekultivaci pozemku provedené na náklady pachtýře dle příslušného rozhodnutí orgánu státní správy. O předání bude sepsán písemný protokol opatřený datem a podpisy oprávněných pracovníků propachtovatele a pachtýře.

IV. Pachtovné

1. 
2. Pachtovné dle předchozího odstavce tohoto článku je bez daně z přidané hodnoty. K takto ujednanému pachtovnému bude tedy připočtena daň z přidané hodnoty ve výši stanovené platnými a účinnými předpisy o dani z přidané hodnoty pro dané období.
3. Propachtovatel bude pachtovné fakturovat jedenkrát pololetně příslušným podílem, a to vždy k 30. 6. a k 15. 11. běžného roku a toto datum je zároveň datem uskutečnění zdanitelného plnění. Lhůta splatnosti faktury činí 30 kalendářních dnů ode dne jejího vystavení. Dnem úhrady se rozumí den připsání částky ve prospěch účtu propachtovatele. Úhrada pachtovného bude prováděna ve prospěch účtu organizační jednotky propachtovatele uvedeného v záhlaví této Smlouvy. V případě ukončení pachtovního vztahu založeného touto Smlouvou v průběhu roku bude poměrně upravena výše pachtovného.
4. Faktura je řádně vystavena, pokud splňuje veškeré náležitosti daňového a účetního dokladu podle příslušných právních předpisů a další náležitosti dle této Smlouvy, pokud byly smluvními stranami ujednány. V případě, že faktura nebyla vystavena řádně, je smluvní strana, které je faktura určena, oprávněna fakturu vrátit, a to ve lhůtě pěti pracovních dnů od jejího doručení s uvedením chybných či chybějících náležitostí. Pokud bude faktura v uvedené lhůtě oprávněně vrácena, je smluvní strana, které byla faktura vrácena, povinna řádně vystavit a doručit bezvadnou (opravenou či doplněnou) fakturu, a to ve lhůtě pěti pracovních dnů od jejího vrácení. Nová lhůta splatnosti počíná běžet ode dne vystavení bezvadné (tj. opravené či doplněné) faktury.
5. Pachtýř bere na vědomí, že propachtovatel se rozhodl uplatnit na vztah založený touto Smlouvou, tj. pacht pozemku, daň z přidané hodnoty, a to ve smyslu zákona č. 235/2004 Sb., o dani z přidané hodnoty, ve znění pozdějších předpisů.
6. Pachtovné bude na každé další roky valorizováno vždy k 1. 1. běžného roku podle skutečně dosažené míry inflace vyjádřené přírůstkem průměrného indexu spotřebitelských cen za 12 posledních měsíců kalendářního roku zveřejněného Českým statistickým úřadem. Pachtovné bude automaticky upravováno bez písemného oznámení pachtýři.

V.

Práva a povinnosti smluvních stran

1. Pachtýř je povinen s předmětem pachtu řádně hospodařit dle dohodnutého a příslušnými úřady povoleného účelu, užívat jej v souladu s ustanoveními této Smlouvy a v záležitostech touto Smlouvou neupravených v souladu s obecně platnými právními předpisy a na své náklady řádně udržovat na něm se nacházející předměty a zařízení, pokud se jedná o běžné záležitosti spojené s jeho využíváním.
2. Pachtýř se zavazuje neprovádět žádné úpravy na předmětu pachtu bez předchozího písemného souhlasu propachtovatele.
3. Pachtýř je povinen umožnit propachtovateli vstup na předmět pachtu za účelem zjištění jeho stavu a kontroly jeho užívání pachtýřem v souladu s touto Smlouvou.
4. Pachtýř je povinen na předmětu pachtu umožnit propachtovateli výkon činností souvisejících s hospodařením v lese dle zák. č. 289/1995 Sb., lesní zákon, ve znění pozdějších předpisů, a platného lesního hospodářského plánu, nebude-li příslušným rozhodnutím orgánů státní správy rozhodnuto jinak. Pachtýř se zakazuje jakékoli kácení trvalých porostů bez předchozího písemného souhlasu propachtovatele.
5. Pachtýř není oprávněn umístit na předmětu pachtu jakékoli stavby bez předchozího písemného souhlasu propachtovatele.
6. Propachtovatel je oprávněn kontrolovat, jak pachtýř plní povinnosti, které pro něj vyplývají z této Smlouvy.
7. Rozhodne-li příslušný orgán státní správy pravomocným rozhodnutím o uložení pokuty propachtovateli v souvislosti s porušením zákonných povinností, ke kterým došlo jednáním nebo opomenutím pachtýře dle této Smlouvy, je pachtýř povinen zaplatit propachtovateli částku ve výši uložené pokuty včetně případných dalších nákladů propachtovatele s tímto spojených, zejména pak nákladů řízení, a to vše do 5 pracovních dnů od doručení písemné výzvy propachtovatele k úhradě.
8. Pachtýř není oprávněn přenechat bez předchozího písemného souhlasu propachtovatele předmět pachtu nebo jeho část do užívání třetí osobě.
9. Pachtýř se zavazuje na vlastní náklady odstranit újmu, která na předmětu pachtu jeho činností nebo činnostmi třetích osob vznikne, a to ve lhůtě 30 kalendářních dnů od doručení písemné výzvy propachtovatele k odstranění újmy.
10. Pachtýř se zavazuje neuskladňovat a nelikvidovat odpady vzniklé jeho činností nebo činnostmi třetích osob na předmětu pachtu. Za likvidaci uskladněného odpadu na předmětu pachtu odpovídá výlučně pachtýř. Likvidaci provede pachtýř na vlastní náklady do 7 dnů od zjištění závadného stavu.
11. Pachtýř se zavazuje, že zabezpečí výkon hornické činnosti, činnosti prováděné hornickým způsobem a činností souvisejících tak, aby nedocházelo k újmě na okolních lesních porostech na pozemcích, které nejsou součástí předmětu pachtu a nebyly dotčeny zájmy ochrany přírody.
12. Pachtýř nese plnou odpovědnost za veškerou újmu, která jím prováděnou činností nebo porušením jeho povinností založené touto Smlouvou či právním předpisem vznikne propachtovateli či třetím osobám, a to i v případě, že by újma vznikla v důsledku činnosti pachtýřem najatých právnických či fyzických osob v souvislosti s prováděnou činností.
13. Smluvní strany ujednávají, že právo pachtu dle této Smlouvy se nezapíše do veřejného seznamu.
14. Smluvní strany sjednávají pro případ porušení povinností uvedených v článku V. této Smlouvy smluvní pokutu ve výši 10 % aktuálního ročního pachtovného, nejméně však 5 000 Kč, za každý jednotlivý případ. Stanovením smluvní pokuty není dotčeno právo poškozené strany na náhradu škody a zaplacená smluvní pokuta se na náhradu škody nezapočítává. Smluvní pokuta je splatná do 15 dnů od doručení výzvy smluvní straně, která porušila své povinnosti.

VI.

Ostatní ujednání

Pachtýř se zavazuje nevydávat stanoviska či vyjádření třetím osobám k dotčení či omezení ve využívání předmětu pachtu nebo jeho části.

VII.

Sankční ujednání

Pro případ prodlení s úhradou pachtovného se pachtýř zavazuje zaplatit propachtovateli smluvní pokutu ve výši 0,5 % z dlužné částky za každý i započatý den prodlení. Právo propachtovatele na náhradu škody vzniklé z porušení smluvních povinností pachtýře či právo tuto Smlouvu vypovědět ve smyslu čl. III. této Smlouvy tím není dotčeno.

VIII.

Criminal compliance doložka

1. Smluvní strany níže svým podpisem stvrzují, že v průběhu vyjednávání o této Smlouvě vždy jednaly a postupovaly čestně a transparentně, a současně se zavazují, že takto budou jednat i při plnění této Smlouvy a veškerých činností s ní souvisejících.
2. Smluvní strany se dále zavazují vždy jednat tak a přijmout taková opatření, aby nedošlo ke vzniku důvodného podezření na spáchání trestného činu či k samotnému jeho spáchání (včetně formy účastenství), tj. jednat tak, aby kterékoli ze smluvních stran nemohla být přičtena odpovědnost podle zákona č. 418/2011 Sb., o trestní odpovědnosti právnických osob a řízení proti nim, nebo nevznikla trestní odpovědnost fyzických osob (včetně zaměstnanců) podle trestního zákoníku, případně aby nebylo zahájeno trestní stíhání proti kterékoli ze smluvních stran, včetně jejich zaměstnanců podle platných právních předpisů.
3. Druhá smluvní strana prohlašuje, že se seznámila se zásadami, hodnotami a cíli Criminal compliance programu Lesů České republiky, s.p. (viz www.lesycr.cz), (dále jen „CCP LČR“), zejména s Kodexem CCP LČR, Protikorupčním programem LČR a Etickým kodexem zaměstnanců LČR, včetně všech jejich příloh. Druhá smluvní strana se při plnění této Smlouvy zavazuje po celou dobu jejího trvání dodržovat zásady a hodnoty CCP LČR, pokud to jejich povaha umožňuje.
4. Smluvní strany se dále zavazují navzájem si neprodleně oznámit důvodné podezření ohledně možného naplnění skutkové podstaty jakéhokoli z trestných činů, zejména trestného činu korupční povahy, a to bez ohledu a nad rámec případné zákonné oznamovací povinnosti; obdobně platí ve vztahu k jednání, které je v rozporu se zásadami vyjádřenými v tomto článku.

IX.

Závěrečná ustanovení

1. Pokud není v této Smlouvě ujednáno jinak, řídí se vztahy mezi smluvními stranami příslušnými obecně platnými právními předpisy, zejména pak občanským zákoníkem.
2. V případě změny identifikačních údajů smluvních stran se tyto zavazují vzájemně se o této skutečnosti bez zbytečného odkladu písemně informovat.
3. Tuto Smlouvu lze měnit a doplňovat pouze písemnými vzestupně číslovanými dodatky podepsanými oprávněnými zástupci obou smluvních stran.
4. Pro platnost této Smlouvy je v souladu se Statutem LČR, zákonem o státním podniku nutný souhlas Ministerstva zemědělství ČR, které rovněž vykonává jménem státu funkci zakladatele propachtovatele (dále jen „Zakladatel“) ve smyslu ustanovení § 17 odst. 2 zákona č. 77/1997 Sb., o státním podniku, ve znění pozdějších předpisů.
5. Zakladatel udělil předchozí souhlas s nakládáním s určeným majetkem ve smyslu ustanovení § 17 odst. 2 zákona č. 77/1997 Sb., o státním podniku, ve znění pozdějších předpisů, pod č. j.: 73486/2016-MZE-13221 ze dne 11. 1. 2017 v odstavci 6.5.3. Statutu LČR.
5. Tato Smlouva nabývá platnosti dnem jejího podpisu oběma smluvními stranami, účinnosti dnem **1. 1. 2018**; v případě povinnosti uveřejnění je účinnost podmíněna uveřejněním v registru smluv.


6. Smluvní strany se dohodly, že ke dni účinnosti této Smlouvy se dohodou smluvních stran ruší pachtovní smlouva č. 3/2015 ze dne 25. 8. 2015 a nahrazuje se v plném rozsahu touto Smlouvou.
7. Tato Smlouva je vyhotovena ve čtyřech stejnopisech, z nichž po dvou vyhotoveních obdrží každá ze smluvních stran.
8. Smluvní strany prohlašují, že si tuto Smlouvu přečetly a na důkaz správnosti a souhlasu připojují prosty omylu své vlastnoruční podpisy.
9. Nedílnou součástí této smlouvy jsou tyto přílohy:
- Příloha č. 1: Rozhodnutí Krajského úřadu Královéhradeckého kraje, odboru životního prostředí a zemědělství, zn.: KUKHK-22360/ZP/2017-3 ze dne 10. 8. 2017
 - Příloha č. 2: Geometrický plán č. 153-193/97 ze dne 27. 5. 1997
 - Příloha č. 3: Geometrický plán č. 209-290/2005 ze dne 13. 10. 2005
 - Příloha č. 4: Potvrzení změny v evidenci dobývacích prostorů vydaným Obvodním báňským úřadem v Trutnově, zn.: 968/01/Dv/Lá ze dne 17. 4. 2001
 - Příloha č. 5: Mapa dobývacích prostorů Božanov a Božanov I se zákresem hranic dobývacích prostorů
 - Příloha č. 6: Rozhodnutí Ministerstva stavebnictví ČSR, Československého kamenoprůmyslu, generálního ředitelství Praha, zn.: DP-55/72 ze dne 20. 6. 1973
 - Příloha č. 7: Rozhodnutí Ministerstva stavebnictví ČSR, Československého kamenoprůmyslu, generálního ředitelství Praha, zn.: DP-7298/83 ze dne 15. 1. 1985
 - Příloha č. 8: Rozhodnutí o povolení hornické činnosti a trhacích prací při hornické činnosti v dobývacích prostorech Božanov a Božanov I, vydaného Obvodním báňským úřadem v Trutnově, zn.: 2491/08/Ku/Lá ze dne 4. 7. 2008
 - Příloha č. 9: Oprávnění k hornické činnosti vydané Obvodním báňským úřadem v Trutnově, č. j.: 2727/09/09/1 ze dne 4. 8. 2009

V Hradci Králové, dne 10. 10. 2017

V Dolní Měště, dne 23. 10. 2017



Ing. Daniel Szórád, Ph.D.
generální ředitel

Pachtýř 

Ing. František Zvolánek
jednatel



85450/2017/KHK



KUKHK-22360/ZP/2017

Krajský úřad Královéhradeckého kraje

váš dopis zn.:
ze dne: 27.06.2017
naše značka (č. j.): KUKHK-22360/ZP/2017-3

Dle rozdělovníku

vyřizuje: [redacted]
odbor | oddělení: životního prostředí
a zemědělství / zemědělství
linka: 457
e-mail: [redacted]

datum: 10.08.2017

počet listů: 4
počet příloh: 0 / listů: 0
počet svazků: 0
sp. znak: 221/7 sk. režim: V20

ROZHODNUTÍ

Krajský úřad Královéhradeckého kraje, odbor životního prostředí a zemědělství, se sídlem Pivovarské náměstí 1245, 500 03 Hradec Králové (dále jen krajský úřad) jako příslušný orgán státní správy dle ustanovení § 48a odst. 1 písmena b) zákona č. 289/1995 Sb., o lesích a o změně a doplnění některých zákonů (dále jen lesní zákon) a podle ustanovení § 67 zákona č. 500/2004 Sb., o správním řízení v platném znění (dále jen správní řád), rozhodl ve věci **žádosti o dočasné odnětí pozemků určených k plnění funkcí lesa na p.č. 1994/1, ve velikosti oddělených pozemků p.č. 1994/7, 1994/9 a p.č. 1994/10 v k.ú. Božanov o celkové výměře 1,5806 ha pro těžbu pískovce z výhradního ložiska turonského pískovce, kamenolomu Božanov na období od 01.01.2018 – 31.12.2037**

t a k t o:

1. Povoluje

v souladu s ustanovením § 13 odst. 1 lesního zákona a podle ustanovení § 15 a 16 lesního zákona společnosti **Granit Lipnice, s.r.o., IČO: 252 89 853, 582 33 Dolní Město 293**, (dále jen žadatel) **dočasné odnětí pozemků určených k plnění funkcí lesa** (dále jen lesní pozemky) zařazených v kategorii lesů hospodářských (platný LHC Broumov, s platností LHP od 1.1.2017 – 31.12.2026) **na pozemcích p.č. 1994/1, ve velikosti oddělených pozemků p.č. 1994/7, 1994/9 a p.č. 1994/10 v k.ú. Božanov o celkové výměře 1,5806 ha pro těžbu pískovce z výhradního ložiska turonského pískovce, kamenolomu Božanov.**

Pivovarské náměstí 1245 | 500 03 | Hradec Králové



druh pozemku	číslo parcely dle KN	celková výměra v ha	pozemek dle GP – p.č.	výměra v ha
lesní pozemek	1994/1	267,1205	1994/10	0,5600
			1994/9	0,2436
			1994/7	0,7770
celkem				1,5806

2. Stanovuje

společnosti Granit Lipnice, s.r.o., 582 33 Dolní Město 293, podle ustanovení § 17 odst. 1 lesního zákona **poplatek za dočasné odněti lesních pozemků p.č. 1994/10, 1994/9 a 1994/7 o celkové výměře 1,5806 ha v k.ú. Božanov na období od 01.01.2018 – 31.12.2037 v celkové výši 292 480 Kč.**

Výpočet poplatku:

$OLP = PP \times CD \times f$ (Kč/ha)

$OLP = 6,3 \times 1\,049 \times 1,4$

$OLP = 9\,252,18$ Kč/ha

Na dobu jednoho roku:

poplatek = $OLP \times$ celková výměra

poplatek = $9\,252,18 \times 1,5806$

poplatek = 14 624 Kč/rok

OLP - poplatek za dočasné odněti lesních pozemků

PP - průměrná roční potenciální produkce lesů ČR v m³/ha (6,3)

CD - průměrná cena dřeva na odvozním místě v Kč/m³/ (1 049,- Kč)

f - faktor ekologické váhy lesa (les hospodářský 1,4)

Poplatek za dočasné odněti lesních pozemků činí:

01.01. 2018 – 31. 12. 2037

14 624 Kč/rok

Poplatek za dočasné odněti lesních pozemků je splatný po nabytí právní moci rozhodnutí každoročně nejpozději do konce kalendářního roku na účet Celního úřadu Hradec Králové, vedený u ČNB – č. účtu 8758-37720511/0710, konstantní symbol 1148 při platbě z účtu nebo 1149 při platbě složenkou, variabilní symbol IČO nebo rodné číslo plátce.

Z ročního poplatku za dočasné odněti lesních pozemků náleží dle ust. § 17 odst. 4 lesního zákona 40 % obci Božanov a 60 % Státnímu fondu životního prostředí.

1. Schvaluje

Plán rekultivace vypracovaný v říjnu 2007 znalcem z oboru Ing. Janem Troutnarem, Na Babí 116, 549 54 Police nad Metují.

O d ů v o d n ě n í:

Krajský úřad obdržel dne 30.06.2017 žádost žadatele o dočasné odnětí lesních pozemků v k.ú. Božanov na pozemcích p.č. 1994/10, 1994/9 a 1994/7 o celkové výměře 1,5806 ha za účelem těžby pískovce z výhradního ložiska turonského pískovce, v kamenolomu Božanov. Činnost prováděná hornickým způsobem byla povolena rozhodnutím Obvodního báňského úřadu v Trutnově č.j.: 2491/08/Ku/Lá ze dne 04.07.2008. Celková plocha dočasného odnětí činí 1,5806 ha. Po skončení doby dočasného odnětí budou rekultivované pozemky opět navraceny lesním pozemkům.

K žádosti byl přiložen výpočet poplatků za dočasné odnětí lesních pozemků. Výpočet poplatku provedl Ing. Luboš Branda, závodní lomu Božanov a projektant. Výpočet je proveden dle současně platných zákonných předpisů a odpovídá požadovanému záboru.

Žadatel předložil dle vyhlášky č. 77/1996 Sb. o náležitostech žádosti o odnětí nebo omezení a podrobnostech o ochraně lesních pozemků následující náležitosti: Souhlasné stanovisko vlastníka pozemků Lesy ČR, s.p., Přemyslova 1106, 501 68 Hradec Králové, IČO: 421 96 451, údaje katastru nemovitostí, mapové podklady (geometrické plány) se zákresem aktuálního záboru postupné těžby, plán technické i biologické rekultivace vypracovaného v říjnu 2007 znalcem z oboru Ing. Janem Troutnarem a souhlas lesního správce Ing. Tomáše Hillermanna.

Krajský úřad posoudil žádost o dočasné odnětí lesních pozemků, včetně všech doložených podkladů. Těžba na uvedeném ložisku se provádí od roku 2000 a vytěžované plochy prochází postupně kvalitní rekultivací podle stanoveného plánu rekultivace. O dočasné odnětí pozemků je žádáno z důvodu končící platnosti původního rozhodnutí Městského úřadu Broumov vydaného pod č.j. 646/2008/OŽP-Ku-15 ze dne 25. ledna 2008, které povolovalo dočasné odnětí lesních pozemků do 31. prosince 2017.

Ve smyslu ustanovení § 36 odst. 3 správního řádu bylo žádosti v plném rozsahu vyhověno, neboť žadatel – společnost Granit Lipnice, s.r.o., 582 33 Dolní Město 293, dodal všechny podklady, potřebné k vydání tohoto rozhodnutí.

P o u č e n í o o d v o l á n í:

Proti tomuto rozhodnutí se lze podle ustanovení § 81, ustanovení § 83 odst. 1, ustanovení § 85 a ustanovení § 86 odst. 1 správního řádu odvolat do 15 dnů ode dne jeho oznámení k Ministerstvu zemědělství České republiky, Těšnov 17, 117 05 Praha 1, podáním podle ustanovení § 82 správního řádu, učiněným u krajského úřadu. Včas podané a přípustné odvolání má odkladný účinek.

„otisk razítka“

z p. Ing. Kateřina Marková
odborný referent na úseku lesního
hospodářství a dotací

Rozdělovník:

Účastníci řízení dle § 27 odst. 1 písm. a) správního řádu:

- Lesy ČR, s.p., Přemyslova 1106, 501 68 Hradec Králové, IČO: 421 96 451, lesní správa
Dvůr Králové nad Labem, 28. října 787, 544 01 Dvůr Králové nad Labem
- Granit Lipnice, IČO: 252 89 853, 582 33 Dolní Město 293

Na vědomí:

Stejnopis rozhodnutí obdrží (do 15 dnů od nabytí právní moci-obyčejně):

- Celní úřad Hradec Králové, Vážní 1000, 500 03 Hradec Králové



94470/2017/KHK



KUKHK-22360/ZP/2017-3

Krajský úřad Královéhradeckého kraje

váš dopis zn.:
ze dne:
naše značka (č. j.):

27.06.2011
KUKHK-22360/ZP/2017-3

Lesy ČR, s.p.
Lesní správa Dvůr Králové nad Labem
28. října 787
544 01 Dvůr Králové nad Labem

vyřizuje:
odbor | oddělení:

████████████████████
životního prostředí
a zemědělství / zemědělství

linka:
e-mail:

457
████████████████████

datum:

07.09.2017

počet listů: 1

počet příloh: 0 / listů: 0

počet svazků: 0

sp. znak: 221/7 sk. režim: V20

Oznámení nabytí právní moci rozhodnutí

Krajský úřad Královéhradeckého kraje, odbor životního prostředí a zemědělství, Pivovarské náměstí 1245, 500 03 Hradec Králové **oznamuje** v souladu s ustanovením § 75 odst. 1 zákona č. 500/2004 Sb., správní řád, ve znění pozdějších předpisů, že rozhodnutí č. j.: KUKHK-22360/ZP/2017-3 ze dne 10.08.2017 nabylo právní moci **dne 29.08.2017.**

„otisk úředního razítka“

z.p. Ing. Kateřina Marková
odborný referent na úseku lesního
hospodářství a dotací

Ověřovací doložka konverze na žádost do dokumentu v listinné podobě

Ověřuji pod pořadovým číslem 100349160-27946-170913123510, že tento dokument v listinné podobě, který vznikl převedením z dokumentu obsaženého v datové zprávě, skládajícího se z 1 listů, se shoduje s obsahem dokumentu, jehož převedením vznikl.

Autorizovanou konverzí dokumentu se nepotvrzuje správnost a pravdivost údajů obsažených v dokumentu a jejich soulad s právními předpisy.

Obsah předložené datové zprávy k provedení autorizované konverze byl ve shodě se záznamy Informačního systému datových schránek. Tato datová zpráva s číslem 501715389 byla systémem přenesena dne 07.09.2017 v 12:36:18. Platnost datové zprávy byla ověřena dne 13.09.2017 v 12:35:25. Datová zpráva byla opatřena zaručenou elektronickou značkou založenou na kvalifikovaném systémovém certifikátu vydaném akreditovaným poskytovatelem certifikačních služeb. Údaje o zaručené elektronické značce: číslo kvalifikovaného systémového certifikátu 23 C8 AB, certifikát byl vydán PostSignum Qualified CA 2, Česká pošta, s.p. [IČ 47114983] pro Informační systém datových schránek - produkční prostředí Ministerstvo vnitra České republiky [IČ 00007064]. Elektronická značka byla označena časovým razítkem. Datum a čas 08.09.2017 10:11:11, číslo kvalifikovaného časového razítka 2D CB 36, časové razítko bylo vydáno PostSignum Qualified CA 3, Česká pošta, s.p. [IČ 47114983].

Odesilající datová schránka:

Název: Královéhradecký kraj

Adresa: Pivovarské náměstí 1245/2, 50003 Hradec Králové, CZ

ID datové schránky: gegbp3q

Typ uživatele: Nezjištěno

Vstupující dokument obsažený v datové zprávě byl podepsán zaručeným elektronickým podpisem založeným na kvalifikovaném certifikátu vydaném akreditovaným poskytovatelem certifikačních služeb a platnost zaručeného elektronického podpisu byla ověřena dne 13.09.2017 v 12:35:54. Zaručený elektronický podpis byl shledán platným (dokument nebyl změněn) a ověření platnosti kvalifikovaného certifikátu bylo provedeno vůči seznamu zneplatněných kvalifikovaných certifikátů vydanému k datu 13.09.2017 10:55:28. Údaje o zaručeném elektronickém podpisu: číslo kvalifikovaného certifikátu 24 FA E1, kvalifikovaný certifikát byl vydán akreditovaným poskytovatelem certifikačních služeb PostSignum Qualified CA 2, Česká pošta, s.p. [IČ 47114983] pro podepisující osobu (označující osobu) Ing. Kateřina Marková, odborná referentka na úseku lesního hospodářství a dotací, oddělení zemědělství, 491, Královéhradecký kraj [IČ 70889546]. Elektronický podpis nebyl označen časovým razítkem.

Vystavil: Město Dvůr Králové nad Labem


Pracoviště: Město Dvůr Králové nad Labem

ve Dvoře Králové nad Labem dne 13.09.2017

Jméno, příjmení a podpis osoby, která autorizovanou konverzi dokumentu provedla:

VANDA HOJNÁ

Otisk úředního razítka:



100349160-27946-170913123510

Poznámka:

Kontrolu této ověřovací doložky lze provést v centrální evidenci ověřovacích doložek přístupné způsobem umožňujícím dálkový přístup na adrese <https://www.czechpoint.cz/overovacicdolozky>.

VÝKAZ VÝMĚR PODLE KATASTRU NEMOVITOSTÍ

Dosaďadní stav			Nový stav						Poznámka					
Parcelní číslo	Výměra		Parcelní číslo	Výměra		Druh pozemku	Nabyvatel	Kvalita výměry a)		Porovnání se stavem evidence právních vztahů				
	ha	m ²		ha	m ²					Parcelní číslo			Výměra dílu	
										v PK	v KN	Číslo listu vlast.	ha	m ²
1994/1	267	8418	1994/1	265	88	37	les		0					
			1994/6	1	18	11	les	1	1	1994/1	8	1	18	11
			1994/7		77	70	les	1	1	1994/1	8		77	70
	267	8418		267	84	18								

Nabyvatel: 1 - Českomoravský průmysl kamene a.s., Riegrovo nám. 1493, Hradec Králové

Vyhovitel Geodézie Náchod s.r.o. Hrášeho 11	Okres	Náchod	Obec	Božanov	Kat. území	Božanov
	Číslo geom. plánu	153-193/97	Mapový list č.	V.S. XXI - 9 - II	Záznam podrobného měření znění č.	153
	GEOMETRICKÝ PLÁN pro rozdělení p.p. 1994/1					
Zanětl	Vyhotořil	Ověřil		Potvrdil		
Dne 19.5.1997	Dne 27.5.1997	Dne 28. V. 97	a. 237 / 97	Dne 29. V. 1997	a. 520 / 97	
Šacherl	Beranová	Ing. Kuře		Ing. Patrik		
Nové hranice byly v terénu označeny kam. mezníky a křížkem na skále Výměra vypočtena 1 ... z přímo měřených měř. 2 ... z vyrovnaných souřadnic 3 ... graficky Souřadnice bodů označených čísly a ostatní měřické údaje jsou uloženy u katastrálního úřadu						

VÝKAZ DOSAVIDNÍHO A NOVÉHO STAVU ÚDAJŮ KATASTRU NEMOVITOSTÍ

Dosavidní stav			Nový stav						Porovnání se stavem evidence právních vztahů			
Označení pozemku parc. číslem	Výměra parcely ha : m ²	Druh pozemku Způsob využití	Označení pozemku parc. číslem	Výměra parcely ha : m ²	Druh pozemku Způsob využití	Nabyvatel	Způsob určení výměr	Dle přechází z pozemku označeného v		Ověř. listy vlastnické	Výměra dílu ha : m ²	Označení dílu
								katastru nemovitostí	držitelské poz. evidencí			
1994/1	267 : 84 : 18	les.poz.	1994/1	267 : 59 : 82	les.poz.		0	1994/1		263	267 : 59 : 82	
			1994/9	24 : 36	les.poz.	1	0	1994/1		263	24 : 36	
	267 : 84 : 18			267 : 84 : 18								

Nabyvatel : 1 /


Výkaz údajů o bonitovaných půdně ekologických jednotkách (BPEJ) k parcelám nového stavu					
Parcelní číslo podle		Kod BPEJ	Výměra		BPEJ na dílu parcely
katastru nemovitostí	zjednodušené evidence		ha	m ²	
nebonitováno					

SEZNAM SOUŘADNIC Souřadnicový systém: JTSK

* OSLO BODU ***** Y ***** X ***** POPS *****

0140 0209 0001	601622.55	1013800.00	hrázek na skále
0140 0209 0002	601545.32	1013900.00	hrázek na skále
0140 0088 0021	601540.90	1013900.00	rozsaz v autě
0140 0015 0002	601572.05	1013815.18	hrázek na skále
0140 0015 0003	601645.10	1013708.50	hrázek na skále
0140 0015 0010	601531.32	1013659.40	hrázek na skále
0140 0153 0004	601500.00	1013800.00	rozsaz v autě
0140 0153 0005	601600.00	1013800.00	kolík
0140 0153 0105	601582.45	1013800.00	

Dělit nebo sčítat pozemky lze jen na základě územního rozhodnutí, pokud podmínky pro ně nejsou stanoveny jiným rozhodnutím nebo opatřením.

GEOMETRICKÝ PLÁN pro rozdělení pozemku	Náležitostmi a přesností odpovídá právním předpisům.	Katastrální úřad souhlasí s oběhovním čerch
Zhotovitel: GEODEZIE Náchod s.r.o. Hrašeho 15		
Číslo plánu: 209-290/2005		
Okres: Náchod		
Obec: Božanov		
Kat.území: Božanov		
Mapový list: V.S.XXI-9-11	Geometrický plán ověřil úředně oprávněný zeměměřický inženýr:	Souhlas katastrálního úřadu potvrzuje:
Kód způsobu územní evidence: 2-ze souřadnic v S-JTSK <small>1-jižně číselným způsobem, 0-graficky</small>	Ing. Kuřec	Ing. Patřík
Dosavidní vlastník pozemků bylo poskytnuta možnost seznámit se v terénu s umístěním navrhovaných nových hranic, které byly označeny přetlakovými způsobem:	Dne 13 X. 2005	Dne
viz seznam souřadnic	Úředně oprávněný zeměměřický inženýr odpovídá za odbornou úroveň geometrického plánu, za soulad s právními předpisy a za správnost a úplnost nálezů podle právních předpisů	Jeden příloha geometrického plánu a předložený příloha jsou uloženy v katastrálním úřadu

Obvodní báňský úřad v Trutnově

Lomní 357, 541 11 Trutnov

telefon: [redacted]

Č. p. p. - r. p. p. p.
Do: 1. 2. 3. 4. 5. 6. 7. 8. 9. 10. 11. 12.
608

Ing. Branda
Českomoravský průmysl kamen
„v likvidaci“
Riegrovo náměstí 1493
501 01 Hradec Králové

Váš dopis značky/ze dne
060/2001/1

Naše značka
968/01/Dv/Lá

Vyřizuje
[redacted]

Trutnov
17.4.2001

Věc

Potvrzení změny v evidenci dobývacích prostorů

Na základě smlouvy o převodu dobývacího prostoru Božanov, evidenční č. 7/0875 a Božanov I, evidenční č. 7/1010, kterou jste zdejšímu úřadu předložili dne 6.4.2001 (čj. 968/01), provedl Obvodní báňský úřad v Trutnově změnu v evidenci dobývacích prostorů číslo 7/0875 a 7/1010.


Dobývací prostory Božanov, evidenční č. 7/0875 a Božanov I, evidenční č. 7/1010 byly dnem 26.3.2001 převedeny na novou organizaci: Granit Lipnice, společnost s ručením omezeným, Dolní Město 582 33, IČO: 25 28 98 53, která je držitelem oprávnění k hornické činnosti (OBÚ v Trutnově čj. 1503/98 ze dne 8.7.1998).

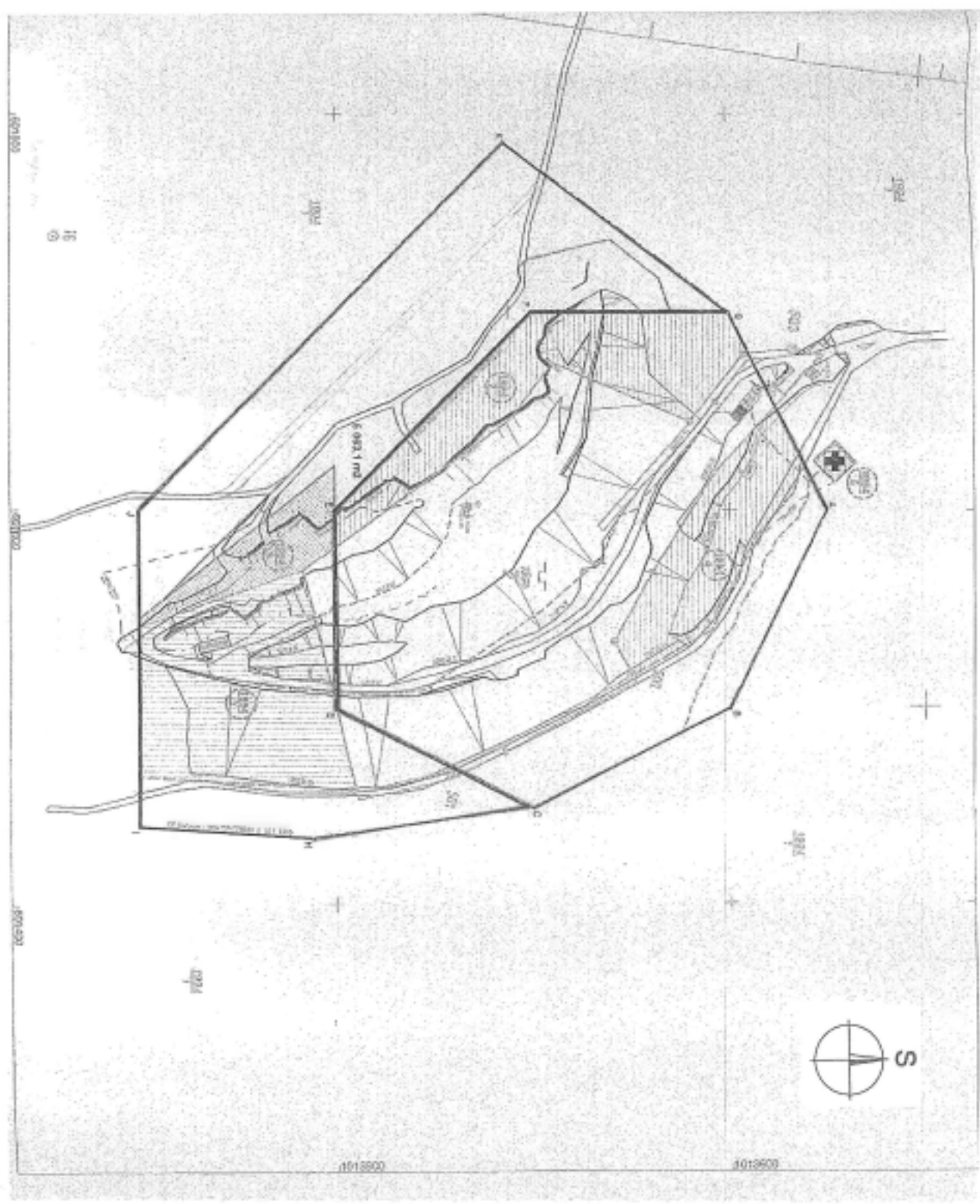


Kopii obdrží:

- ČBÚ, II. odbor
- Granit Lipnice, s.r.o., Dolní Město 582 33

Bank. spoj. - úhrady: Čís. účtu - úhrady: IČO: Bank. spoj: Čís. účtu:





5



Ústřední hospodářský orgán: Ministerstvo stavebnictví ČSR
 Orgán pověřený: Československý kamenoprůmysl, generální ředitelství Praha

Rozhodnutí

..... jakožto ústřední hospodářský orgán
Čs. kamenoprůmysl, gen. řed. jakožto orgán pověřený
 rozhodnutím ze dne 20. 6. 1973 zn. DP-55/72

k návrhu tělebního národního podniku
Českomoravský průmysl kamene Hradec Králové
 ze dne 29. 12. 1972 zn. 36/2479/133/We a na základě

výsledku místního komisionálního jednání ze dne 27. 2. 1973
 stanovi ve smyslu § 21 odst. 2 zákona č. 41/1957 Sb. v dohodě s Ústředním báňským úřadem

v Praze tělebnímu národnímu podniku
Českomoravský průmysl kamene, Hradec Králové

tento dobývací prostor:

1. Název dobývacího prostoru: BOŽANOV

Platný rozsah: 4 ha 50 a 00 m²

Hranice dobývacího prostoru na povrchu jsou tvořeny stranami nepravidelného 7-úhelníku

..... úhelníka s vrcholy určenými souřadnicemi udanými v platném souřadnicovém systému (Křiváková - ~~Československá~~ Československá):

Vrchol	X	Souřadnice	Y
A	1,013.550		601.600
B	600		500
C	700		450
D	800		500
E	800		600
F	700		700
G	600		700

Národní hospodářský orgán, Ministerstvo stavebnictví ČSR

Orgán pověřený: Čs. kamenoprůmysl, generální ředitelství

Rozhodnutí DP. 7298/

Generální ředitelství Čs. kamenoprůmyslu jakožto ústřední hospodářský orgán
jakožto orgán pověřený
rozhodnutím ze dne 15.1.1985 zn. DP-7298/83

k návrhu těžebního národního podniku Českomoravský průmysl kamene
Hradec Králové

ze dne 25.6.1983 zn. 105/36/Hr a na základě

výsledku místního komisionálního projednání ze dne 1.8.1983
stanoví ve smyslu § 21 odst. 2 zákona č. 41/1957 Sb. v dohodě s ~~Československým~~ báňským úřadem

v Praze těžebnímu národnímu podniku
Českomoravský průmysl kamene
Hradec Králové

tento dobývací prostor: Božanov I.

1. Název dobývacího prostoru: **DP-BOŽANOV-I**

Plošný rozsah: 3 ha 81 a 35 m2

Hranice dobývacího prostoru na povrchu jsou tvořeny stranami nepravidelného 9-
úhelníka s vrcholy určenými souřadnicemi udanými v platném souřadnicovém
systému (Křiváková - ~~Československá~~):

Vrchol	X	Souřadnice	Y
3	1 013 600,00		601 700,00
2	1 013 700,00		601 700,00
-	1 013 800,00		601 600,00
-	1 013 800,00		601 500,00
-	1 013 700,00		601 450,00
-	1 013 813,00		601 404,00
-	1 013 900,00		601 440,00
-	1 013 900,00		601 500,00
-	1 013 714,00		601 700,00

Prostorové hranice dobývacího prostoru pod povrchem jsou určeny svislými rovinami vedenými povrchovými hranicemi.

Dobývací prostor se rozkládá na katastrálním území

obce: Božanov

okres: Náchod

kraj: Východočeský

2. Dobývací prostor se stanoví pro dobývání: Pískovce jako dekoračního kamene

V dobývacím prostoru ~~byla~~ (nebyla) zjištěna průmyslově dobývatelná ložiska žádné další
užitkové nerostné suroviny

Zásoby v celkovém množství 1 559 000 m³ zahrnuté do dobývacího prostoru
byly schváleny KKZ výměrem č. j. 526-05/35-79 ze dne 27.6.1979

3. Omezení dobývání nebo zvláštní technické podmínky pro jeho provádění v místech uvedených
v § 5 odstavce 4 vyhl. č. 260/1957 U. I.

Ve vzdálenosti 500 m od okraje budou instalovány výstražné ta-
bulky na všech přístupových cestách, zakazující vjezd všech radi-
ových, radioreleových a radiolokačních prostředků.

V Praze 15.1.1985

Proti tomuto rozhodnutí je možné podat odvolání do 15 dnů cestou

GŘ ČSR na MSV ČSR

Generální ředitel

eznický

483, 85

OLÚ Trutnov
LIV Hradec Král.
ČMPK Hradec Král.
ONV Náchod
TZÚS Praha
ČMÚ Brno

Souhlasí se

Evidováo

Náměstek předsedy



OBVODNÍ BÁŇSKÝ ÚŘAD V TRUTNOVĚ

HORSKÁ 5, 541 01 TRUTNOV

Toto rozhodnutí nabylo právní
moci dne 25. VII. 2008

V Trutnově 15. VIII. 2008

Granit Lipnice, s.r.o.

582 33 Dolní Město 293

Váš dopis značky/ze dne
0

Vyřizuje/linka
Ing. Kubát

V Trutnově
4.7.2008

Rozhodnutí o povolení hornické činnosti a trhacích prací při hornické činnosti v dobývacích prostorech Božanov a Božanov I

Na základě žádosti organizace Granit Lipnice, s.r.o., se sídlem Dolní Město 293, PSČ 582 33, IČ: 252 89 853 (dále jen organizace) ze dne 19.5.2008, zaevidované na Obvodním báňském úřadě (dále jen OBÚ) v Trutnově dne 26.5.2008 pod čj. 2100/08, zahájil správní orgán řízení o povolení hornické činnosti - otvírky, přípravy a dobývání výhradního ložiska Božanov v k.ú. Božanov, obec Božanov, Královéhradecký kraj

p o v o l u j e

OBÚ v Trutnově jako orgán státní správy věcně a místně příslušný ve smyslu ustanovení § 38, 39 a 41 zákona č. 61/1988 Sb., o hornické činnosti, výbušninách a o státní báňské správě, ve znění pozdějších zákonů, podle ustanovení § 41 odst. 2, písm. b) v souladu s ustanovením § 10 odst. 1 zákona č. 61/1988 Sb., o hornické činnosti, výbušninách a o státní báňské správě, ve znění pozdějších zákonů a vyhlášky č. 104/1988 Sb., o hospodárném využívání výhradních ložisek, o povolování a ohlašování hornické činnosti a činnosti prováděné hornickým způsobem, ve znění pozdějších vyhlášek, organizaci Granit Lipnice, s.r.o., se sídlem Dolní Město 293, PSČ 582 33, IČ: 252 89 853, která je účastníkem řízení ve smyslu § 27 odst. 1 zákona č. 500/2004 Sb., správní řád, ve znění pozdějších zákonů

hornickou činnost – otvírku, přípravu a dobývání výhradního ložiska Božanov, v dobývacích prostorech Božanov a Božanov I.

Současně OBÚ v Trutnově podle ustanovení § 41 odst. 2, písm. c) zákona č. 61/1988 Sb., o hornické činnosti, výbušninách a o státní báňské správě, ve znění pozdějších zákonů v souladu s ustanovením § 37a odst. 2 zákona č. 44/1988 Sb., o ochraně a využití nerostného bohatství (horní zákon), ve znění pozdějších zákonů

s c h v a l u j e

**návrh na vytvoření finančních rezerv pro vypořádání důlních škod
ve výši 9.800,- Kč pro rok 2008.**

Dále OBÚ v Trutnově jako správní orgán věcně a místně příslušný podle ustanovení § 38, 39 a § 41 zákona č.61/1988 Sb., o hornické činnosti, výbušninách a o státní báňské správě, ve znění pozdějších zákonů

p o v o l u j e

na základě žádosti organizace zaevidované na OBÚ v Trutnově dne 26.5.2006 pod čj. 2101/08, doložené příslušnými náležitostmi podle ustanovení § 28 citovaného zákona, podle ustanovení § 41 odst. 2, písm. i) v souladu s ustanovením § 27 odst. 2 zákona č. 61/1988 Sb., o hornické činnosti, výbušninách a o státní báňské správě, ve znění pozdějších zákonů organizaci Granit Lipnice, s.r.o., se sídlem Dolní Město 293, PSČ 582 33, IČ: 252 89 853,

trhací práce malého rozsahu při hornické činnosti.

Hornická činnost - otvírka, příprava a dobývání výhradního ložiska v dobývacích prostorech se povoluje v rozsahu předloženého **Plánu otvírky, přípravy a dobývání výhradního ložiska Božanov z dubna 2008**, vypracovaného projektantem Ing. Lubošem Brandou a schváleného závodním lomu.

Při provádění trhacích prací malého rozsahu musí být dodržena předložená dokumentace trhacích prací - „**Technologický postup trhacích prací malého rozsahu pro ložisko BOŽANOV**“, včetně všech jeho příloh, které jsou součástí tohoto postupu, kterou vypracoval a ověřil vedoucí trhacích prací Ing. Luboš Branda v dubnu 2008.

Při hornické činnosti a zejména pak při tvorbě finančních rezerv musí být plněny tyto podmínky:

1. Hornická činnost a trhací práce mohou být prováděny jen na pozemcích v rozsahu předloženého plánu otvírky, přípravy a dobývání a technologického postupu trhacích prací malého rozsahu, kde má organizace vyřešeny střety zájmů, avšak jen při dodržení podmínek, stanovených ve smlouvě (dohodě), uzavřené těžební organizací s vlastníkem pozemku. Pokud dohodnuté podmínky nebudou plněny, musí být hornická činnost a trhací práce na sporném pozemku až do doby dořešení střetu zastaveny.
2. Nejméně jednou za pět let musí být vytvořena částka finančních rezerv pro vypořádání důlních škod a na sanaci a rekultivaci pozemků dotčených vlivy dobývání posouzena a upravena výpočtem, který bude vycházet z míry inflací vyjádřených přírůstkem průměrného indexu spotřebitelských cen vykazovaným Českým statistickým úřadem k daným kalendářním rokům za uplynulé období.
3. V každém kalendářním roce musí být provedena uzávěrka vytvořených zákonných finančních rezerv na sanaci a rekultivaci pozemků dotčených vlivem dobývání a pro vypořádání důlních škod. Výsledky této uzávěrky vytvořených rezerv předloží organizace Obvodnímu báňskému úřadu v Trutnově nejpozději do konce 1. čtvrtletí následujícího roku.
4. Platnost tohoto rozhodnutí je vázána dotěžením všech zásob výhradního ložiska vyznačených v grafické části Plánu otvírky, přípravy a dobývání výhradního ložiska BOŽANOV z dubna 2008.

Tímto rozhodnutím se nahrazuje rozhodnutí OBÚ v Trutnově čj.1951/00 ze dne 17.7.2000 o povolení hornické činnosti, schválení tvorby finančních rezerv a trhacích prací při hornické činnosti a rozhodnutí OBÚ v Trutnově čj.3037/04 ze dne 23.8.2004 o povolení změny v dokumentaci.

Toto rozhodnutí založte do sbírky rozhodnutí orgánů státní báňské správy a seznamte s ním všechny pracovníky, kterých se týká.

Odůvodnění:

Organizace Granit Lipnice, s.r.o., se sídlem Dolní Město 293, PSČ 582 33, IČ: 252 89 853 (dále jen organizace) podala na OBU v Trutnově dne 26.5.2008 pod čj. 2100/08 žádost o povolení hornické činnosti - otvirky, přípravy a dobývání výhradního ložiska Božanov, a téhož dne pod čj.2101/08 podala organizace žádost o povolení trhacích prací malého rozsahu při hornické činnosti na ložisku Božanov, doloženou příslušnými náležitostmi podle ustanovení § 28 zákona č. 61/1988 Sb.

Společně se žádostmi předložila organizace i příslušnou dokumentaci, tj. Plán otvirky, přípravy a dobývání výhradního ložiska BOŽANOV, který vypracoval jako projektant a schválil jako závodní lomu Ing. Luboš Branda v dubnu 2008 a dokumentaci trhacích prací s návrhem technických podmínek k bezpečnému provedení trhacích prací - Technologický postup trhacích prací malého rozsahu pro ložisko Božanov, který vypracoval a ověřil vedoucí trhacích prací Ing. Luboš Branda v dubnu 2008. Návrh opatření k ochraně práv a právem chráněných zájmů organizací a občanů a seznam organizací a občanů, jejichž práva nebo právem chráněné zájmy by mohly být ohroženy použitím výbušnin je součástí technologického postupu. Žadatel (organizace) je držitelem povolení k nabývání výbušnin, které vydal Obvodní báňský úřad v Brně dne 8.11.2005 pod čj. 08-7543/05-532, poř. č. 068. Povolení je časově omezeno do 7.11.2010. Správní poplatek ve výši 1.500,- Kč za povolení hornické činnosti a 300,- Kč za povolení trhacích prací malého rozsahu byl uhrazen podle zákona č. 634/2004 Sb., ve znění pozdějších zákonů, kolkovými známkami při podání žádosti.

Protože obě předložené žádosti věcně i okruhem účastníků spolu přímo souvisely, Obvodní báňský úřad v Trutnově podle ustanovení § 140 odst. 1 zákona č. 500/2004 Sb., správní řád, obě správní řízení dne 3.6.2008 spojil. Usnesení o spojení řízení bylo poznačeno ve spise.

Obvodní báňský úřad v Trutnově uvědomil všechny známé účastníky řízení a dotčené orgány státní správy o tom, že v dané věci zahájil správní řízení. Oznámení o zahájení řízení bylo vydáno dne 3.6.2008 pod čj. 2100/08/Ku/Lá. Současně s oznámením o zahájení řízení upozornil účastníky řízení a dotčené orgány státní správy na možnost nahlédnutí do podkladů pro rozhodnutí na Obvodním báňském úřadě v Trutnově v úřední dny, popřípadě v jiný, předem dohodnutý termín. Současně OBU v Trutnově stanovil účastníkům řízení a orgánům státní správy lhůtu po kterou bude přijímat připomínky, návrhy nebo vyjádření k věci a stanovil místo a čas ústního jednání a místního šetření k věci. Účastníci řízení a dotčené orgány státní správy mohli navrhopvat důkazy a činit jiné návrhy v řízení do 20.6.2008, kdy bylo konáno jednání ve věci s tím, že tímto dnem bude ukončeno dokazování.

Při stanovení okruhu účastníků řízení vycházel OBU v Trutnově z ustanovení § 18 odst. 1 zákona č. 61/1988 Sb., ve znění pozdějších zákonů, žádosti organizace o povolení hornické činnosti a seznamu organizací a občanů, jejichž práva nebo právem chráněné zájmy by mohly být ohroženy použitím výbušnin. Uvedené podklady byly v řízení porovnány s grafickou částí dokumentace a s výpisy z katastru nemovitostí. Do okruhu účastníků správní orgán zahrnul organizaci (žadatele) obec, vlastníky pozemků a správce sítí.

Vyjádření a stanoviska předložená k žádostem a projednaná při ústním jednání ve věci:

- Lesy České republiky, s.p., Přemyslova 1106, Hradec Králové, PSČ 501 68, smlouva č. 3114 z roku 2006, dodatek z 28.4.2008,
- Lesy České republiky, s.p, Lesní správa Dvůr Králové nad Labem, 28 října 787, 544 01 Dvůr Králové nad Labem čj. 377/Uhl/Pe – 8 z 27.11.2007,
- Obec Božanov, 549 74 Božanov, dopis z 19.12.2007,
- FIRST EXPORT IMPORT Praha s.r.o., Jeremenkova 1021/70, Praha 4 - Braník, smlouva z 10.3.2001, dodatek 24.2.2005, dopis z 10.12. 2007,
- Telefónica O2, Masarykovo náměstí 2665, 530 02 Pardubice, čj. 204009/07/CHK/M100 z 17.12. 2007,
- České radiokomunikace a.s., U Nákladového nádraží 3144, 130 00 Praha 3, 2367/11 z 28.11.2005,
- ČEZ Distribuce a.s., Guldenerova 19, 303 03 Plzeň, čj. 21/Ke z 17.12.2007,
- VČP Net s.r.o., Pražská třída 485, 500 04 Hradec Králové, VY/06/07900/7 z 14.12.2007,

- Obecní úřad Božanov, 549 74 Božanov 110, dopis z 19.12.2007,
- Národní památkový ústav, Zámek 4, 531 16 Pardubice, čj. NPÚ – 361/8801/2007/jkf z 15.12.2007,
- VUSS Pardubice, Teplého 1899/C, 530 02 Pardubice, čj. 6534 – ÚP/2007-1420 z 27.11.2007,
- KHS Královéhradeckého kraje se sídlem v Hradci Králové, Habrmanova 19, 501 01 Hradec Králové, čj. na/9766/07/2/hp.na/pe z 17.12.2007,
- Správa CHKO Broumovsko, Ledhujská 59, 549 54 Police nad Metují, čj. 03708/BR/2007 z 19.12.2007,
- MěÚ Broumov, OŽP, Masarykova 239, 550 14 Broumov, 36687/2007/OŽP-Ku-6 z 10.1.2008,
- Krajský úřad Královéhradeckého kraje, OŽP a Z, Wonkova 1142, 500 02 Hradec Králové, čj. 6444/ŽP/2007- Hy z 25.6.2007,
- MŽP ČR, OVSS VI Hradec Králové, čj. 5181/M/07.2976a/620/7 z 6.11.2007, 457/550/08-Ru z 9.6. 2008,
- MŽP ČR, OVSS VI Hradec Králové, Resslova 1229/2a, čj. 457/550/08-Ru,
- KHS Královéhradeckého kraje, ÚP Náchod, čj. OBÚ 2447/08 dne 18.6.2008.

Do projednání obou žádostí podle opatření OBÚ v Trutnově čj. 2100/08/Ku/Lá a v průběhu ústního jednání a místního šetření ve věci nebyly k projednávaným věcem uplatněny takové námítky, požadavky nebo návrhy, které by bránily vydání rozhodnutí ve věci.

Hornická činnost - otvírka, příprava a dobývání výhradního ložiska v dobývacích prostorech Božanov se tímto rozhodnutím povoluje v rozsahu předloženého Plánu otvírky, přípravy a dobývání výhradního ložiska BOŽANOV z dubna 2008, vypracovaného projektantem Ing. Lubošem Brandou a schváleného týměž jako závodním lomem. Do předloženého plánu projektant zapracoval všechny podmínky uvedené v souhlasném stanovisku E.I.A. To zavazuje organizaci provádět hornickou činnost jen v rozsahu předložené, projednané a schválené dokumentace.

Do rozhodnutí byla dále zakotvena povinnost dodržení předložené dokumentace trhacích prací - „Technologického postupu trhacích prací malého rozsahu pro ložisko Božanov“, včetně všech jeho příloh, které jsou součástí tohoto technologického postupu prací.

Hornická činnost a trhací práce mohou být prováděny jen na pozemcích v rozsahu předloženého plánu otvírky, přípravy a dobývání, kde má organizace vyřešeny střety zájmů, avšak jen při dodržení podmínek, stanovených ve smlouvě (dohodě), uzavřené těžební organizací s vlastníkem pozemku. Pokud dohodnuté podmínky nebudou plněny, musí být hornická činnost a trhací práce na sporném pozemku až do doby dořešení střetu zastaveny. Tato podmínka č.1 rozhodnutí je dána stanoviskem organizace Lesy České republiky, s.p., které jsou v území vymezeném pro dobývání oprávněny hospodařit na pozemcích České republiky.

V podané žádosti ani v příložené dokumentaci nebyla řešena otázka upravování vytvořené finanční částky o inflaci. Z toho důvodu zdejší úřad stanovil povinnost posoudit a upravit nejméně jednou za pět let vytvořenou finanční částku pro vypořádání důlních škod a na sanaci a rekultivaci pozemků o míru inflace vyjádřené přírůstkem průměrného indexu spotřebitelských cen vykazovaným Českým statistickým úřadem k danému kalendářnímu roku za uplynulé období. Z výše uvedeného vyplývá, že organizace bude muset nejméně jednou za pět let vytvořenou částku upravit výpočtem, který bude vycházet z míry inflací vyjádřených přírůstkem průměrného indexu spotřebitelských cen vykazovaným Českým statistickým úřadem k daným kalendářním rokům za uplynulé období. Zdejší úřad ponechal na organizaci, zda bude úpravu výše tvorby provádět každý rok nebo v časovém intervalu delším, který ovšem nesmí překročit v rozhodnutí stanovený pětiletý interval, (podmínka č.2).

Zdejší úřad organizaci nařídil provádět každý rok uzávěrku vytvořených zákonných finančních rezerv na sanaci a rekultivaci pozemků dotčených vlivem dobývání a pro vypořádání důlních škod a o jejím výsledku pravidelně předkládat zprávy. Požadované informace zdejší úřad potřebuje k plnění úkolů, které mu vyplývají například z ustanovení § 41 odst. 2, písm. l) zákona ČNR č. 61/1988 Sb., ve znění pozdějších zákonů, (podmínka č.3).

Podmínka č.4 vymezuje dobu platnosti tohoto rozhodnutí o povolení hornické činnosti a trhacích prací malého rozsahu při hornické činnosti v dobývacích prostorech Božanov a Božanov I.

Vzhledem k výše uvedenému, a jelikož nebyly zjištěny podstatné závady a nedostatky, které by bránily vydat rozhodnutí ve věci, rozhodl OBÚ v Trutnově o povolení hornické činnosti a povolení trhacích prací malého rozsahu v dobývacích prostorech Božanov a Božanov I, tak jak je výše uvedeno.

Poučení o opravném prostředku:

Proti tomuto rozhodnutí je možno podat odvolání ve lhůtě 15 dnů ode dne jeho oznámení k Českému báňskému úřadu v Praze prostřednictvím Obvodního báňského úřadu v Trutnově (§ 81 odst. 1 zákona č. 500/2004 Sb., správní řád). Podané odvolání musí splňovat náležitosti ustanovení § 82 cit. zákona.

Příloha:

- paré č. 2 POPD
- technologický postup TPMR

Rozdělovník:

A) Účastníci řízení:

- Lesy České republiky, s.p., Přemyslova 1106, 501 68 Hradec Králové
- Lesy České republiky, s.p., Lesní správa Dvůr Králové n. L., 28. Hájna 787, 544 01 Dvůr Králové n. L.
- Obec Božanov, 549 74 Božanov 110
- FIRST EXPORT IMPORT Praha s.r.o., Jeremenkova 1021/70, 147 00 Praha 4 - Braník
- Granit Lipnice, s.r.o., Dolní Město 293, PŠČ 582 33

B) Správci sítí:

- Telefonica O2, Masarykovo náměstí 2665, 530 02 Pardubice
- České radiokomunikace a.s., U Nákladového nádraží 3144, 130 00 Praha 3
- ČEZ Distribuce a.s., Guldenerova 19, 303 03 Plzeň
- VČP Net s.r.o., Pražská třída 485, 500 04 Hradec Králové

C) Dotčené orgány:

- Obecní úřad Božanov, 549 74 Božanov 110
- Národní památkový ústav, Zámek 4, 531 16 Pardubice
- VUSS Pardubice, Teplého 1899/C, 530 02 Pardubice (6534-ÚP/2007-1420)
- Krajská hygienická stanice Královéhradeckého kraje, Habrmanova 19, 501 01 Hradec Králové
- Správa CHKO Broumovsko, Ledhujská 59, 549 54 Police nad Metují
- Městský úřad Broumov, odbor životního prostředí, Masarykova 239, 550 14 Broumov
- Krajský úřad Královéhradeckého kraje, odbor ŽP a Z, Wonkova 1142, 500 02 Hradec Králové
- MŽP ČR, OVSS VI, Resslova 1229/2a, 500 02 Hradec Králové



OBVODNÍ BÁŇSKÝ ÚŘAD V TRUTNOVĚ

Čj. 2727/09/09/1

Na základě žádosti účastníka řízení podle ustanovení § 27 odst. 1 zákona č.500/2004 Sb., správní řád, ve znění pozdějších zákonů organizace Granit Lipnice, s.r.o., IČ 252 89 853, se sídlem Dolní Město 293, PSČ 582 33 Obvodní báňský úřad (dále jen OBÚ) v Trutnově podle ustanovení § 41 odst. 2, písm. m) zákona ČNR č. 61/1988 Sb., o hornické činnosti, výbušninách a o státní báňské správě, ve znění pozdějších zákonů a podle ustanovení § 1 odst. 2 vyhlášky ČBÚ č. 15/1995 Sb., o oprávnění k hornické činnosti a činnosti prováděné hornickým způsobem, jakož i k projektování objektů a zařízení, které jsou součástí těchto činností,

vydává

o p r á v n ě n í k hornické činnosti

Obchodní jméno: Granit Lipnice, s.r.o.
Sídlo: Dolní Město 293, PSČ 582 33
IČ: 252 89 853

Pro předmět činnosti: (podle § 2 písm. b), c) d) a e) citovaného zákona)

- *otvírka, příprava a dobývání výhradních ložisek,*
- *zřizování, zajišťování a likvidace důlních děl a lomů,*
- *úprava a zušlechťování nerostů prováděné v souvislosti s jejich dobýváním,*
- *zřizování a provozování odvalů, výsypek a odkališť při výše uvedených činnostech.*

Jméno a příjmení: Ing. Zdeněk Knedla

Bydliště: [REDACTED]

Datum narození: [REDACTED]

Osvědčení: závodního lomu, vydané OBÚ v Plzni dne 28.5.2007 pod čj.951/07/06/3
závodního, vydané OBÚ v Plzni dne 28.5.2007 pod čj.952/07/06/3

Jméno a příjmení: Ing. Luboš Branda

Bydliště: [REDACTED]

Datum narození: [REDACTED]

Osvědčení: závodního lomu, vydané OBÚ v Trutnově dne 31.7.2009 pod čj. 2701/09/09/1
báňského projektanta, vydané OBÚ v Trutnově dne 31.7.2009 pod čj. 2701/09/09/3

Jméno a příjmení:

Josef Cibulka

Bydliště:

[REDACTED]

Datum narození:

[REDACTED]

**Osvědčení: závodního lomu, vydané OBÚ v Trutnově dne 31.7.2009 pod čj.2700/09/09/1
závodního, vydané OBÚ v Trutnově dne 31.7.2009 pod čj.2700/09/09/2**

Tímto rozhodnutím, kterým byla provedena změna oprávnění k hornické činnosti, se ruší rozhodnutí vydané OBÚ v Trutnově pod čj. 972/05 dne 4.4.2005 pro organizaci Granit Lipnice, s.r.o., (§ 67 odst. 1 správního řádu).

Odůvodnění:

Od odůvodnění bylo upuštěno podle ustanovení § 68 odst. 4 správního řádu, vzhledem k tomu, že organizaci Granit Lipnice, s.r.o., která je jediným účastníkem řízení, OBÚ v Trutnově v plném rozsahu vyhověl.

Poučení o opravném prostředku:

Proti tomuto rozhodnutí je možné podat odvolání ve lhůtě 15 dnů ode dne jeho oznámení k Českému báňskému úřadu v Praze prostřednictvím Obvodního báňského úřadu v Trutnově, (§ 81 odst. 1 správního řádu). Podané odvolání musí splňovat náležitosti podle ustanovení § 82 správního řádu.

V Trutnově dne 4.8.2009

Rozdělovník:

- Finanční úřad v Havlíčkově Brodě
- Český statistický úřad Hradec Králové
- Obvodní báňský úřad v Brně