

LEGENDA

2058/2

parcelní číslo
hranice parcel

STÁVAJÍCÍ SÍTĚ










kanalizace dešťová
kanalizace jednotná
kanalizace - výtak

3186/1

dotčená parcela

Obec: Praha
Katastrální území: Zbraslav

NAVRHOVANÉ OPRAVY

-  oprava výkopem na stoce
-  oprava výkopem na VŠ
-  oprava výkopem na přípojce
-  nová šachta na stávající stoce
-  oprava bezvýkopová na stoce
-  oprava bezvýkopová na VŠ
-  oprava bezvýkopová na přípojce
-  rušení bezvýkopové na stoce
-  rušení VŠ výkopem

3176/1



3186/1

3186/1



Před započítím zemních prací musí být odpovědným pracovníkem zajištěno na terénu vyznačení tras podzemních vedení inženýrských sítí a jiných překážek. S druhem inženýrských sítí, jejich trasami a hloubkou uložení a s jejich ochrannými pásmy musí být seznámeni pracovníci, kteří budou zemní práce provádět. Toto platí i pro trasy inženýrských sítí, které by mohly být stavební činností narušeny.

Výškopisný systém BpV
Polohopisný systém JSTK

| | | | | | |
|---|---|---|----------|---|------------|
|  | | PRAŽSKÁ VODOHOSPODÁŘSKÁ SPOLEČNOST a.s. Žatecká 110/2, 110 00 Praha 1 | | paré :  | |
| stupeň PD: | Dokumentace pro výběr zhotovitele | měřítko : | 1 : 1000 | datum : | 01 / 2016 |
| název: | REKONSTRUKCE KANALIZACE, ULICE SPOJAŘŮ, PRAHA 16 číslo investiční akce: 1/1/G62/00 | | | | |
| ZÁKRES DO KATASTRÁLNÍ MAPY | | | | číslo přílohy: | C.4 |