

**Pozemkový fond České republiky**

Sídlo: Praha 3, Husinecká 1024/11a, PSČ 130 00,

zastoupený: Hodanová Silvie Ing. vedoucí odloučeného pracoviště PF ČR, Plzeň ,  
se sídlem Náměstí Generála Píky 8, 326 00 Plzeň

IČO: 45797072

DIČ: CZ45797072

Zapsán v obchodním rejstříku vedeném Městským soudem v Praze, odd. A, vložka 6664

Bankovní spojení: GECB a.s. Plzeň , číslo účtu 13000464/0600

(dále jen „pronajímatel“)

- na straně jedné -

a

**Žilovská zemědělská a.s.**

Se sídlem : Žilov 36, Třemošná, PSČ 330 31

IČO : 26340861

Zapsána v obchodním rejstříku vedeném Krajským soudem v Plzni, odd. B, vložka 949

Zastoupený : Pokorný Miroslav - předseda představenstva

(dále jen "nájemce")

- na straně druhé -

uzavírají tento

**dodatek č. 14  
k nájemní smlouvě č. 46N04/04****Čl. I**

Smluvní strany uzavřely dne 31.3.2004 nájemní smlouvu č. 46N04/04 (dále jen "smlouva") a dodatky č. 1 - 13.

**Čl. II**

Dne 8.4.2010 nabyla vlastnické právo k nemovitostem PK 317/5 a PK přiděl 583/1 v katastrálním území Trnová u Plzně třetí osoba, pan Vladimír Sedláček, na základě kupní smlouvy 1010761004 ze dne 30.3.2010

S účinností od tohoto dne nenáleží pronajímateli nájemné.

Od 1.10.2010 se do nájemní smlouvy přidávají pozemky na základě Vaší žádosti ze dne 30.4.2010 PFCR 232603/2010. Předchozí užívání je řešeno dohodou

### Čl. III

Smluvní strany se dohodly na tom, že nájemné specifikované v čl. II tohoto dodatku se nově stanovuje výše ročního nájemného na částku 35 350,- Kč (slovy: třicetpět tisíc třístapadesát korun českých).

**K 1.10.2010 je nájemce povinen zaplatit částku 31.734,- Kč** (slovy: třicetjedentisíc sedmset třicet čtyři korun českých). Tato částka se skládá z ročního nájemného u pozemků, které nebyly předmětem převodu (přechodu), a alikvotní části nájemného u pozemků, které byly předmětem převodu a který byl do nájemní smlouvy přidán. Alikvotní části nájemného jsou vypočítány od data vydání a přidání do rozhodných dat..

### Čl. IV

Tento dodatek nabývá platnosti a účinnosti dnem podpisu oběma smluvními stranami.


### Čl. V

Tento dodatek je vyhotoven v 3 stejnopisech, z nichž každý má platnost originálu. Jeden stejnopis přebírá nájemce a ostatní jsou určeny pro pronajímatele.

### Čl. VI

Smluvní strany po přečtení tohoto dodatku prohlašují, že s jeho obsahem souhlasí a že je shodným projevem jejich vážné a svobodné vůle, a na důkaz toho připojují své podpisy.

V Plzni dne: 15.9.2010



Pozemkový fond České republiky  
vedoucí odloučeného pracoviště Plzeň  
Ing. Hodanová Silvie

pronajímatel




zemědělská, a.s. ©  
36, 330 11 Třemošná  
861, DIČ: CZ26340861  
Plzeň odd. B vložka 949

Žilovská zemědělská a.s.  
předseda představenstva  
Pokorný Miroslav

nájemce

Za správnost: Hejduková Miroslava



## Pozemkový fond České republiky

Sídlo: Praha 3, Husinecká 1024/11a, PSČ 130 00,

zastoupený: Ing. Ivo Rada, vedoucí Krajského pracoviště pro Plzeňský kraj,  
se sídlem Náměstí Generála Píky 8, 326 00 Plzeň

IČO: 45797072

DIČ: CZ45797072

Zapsán v obchodním rejstříku vedeném Městským soudem v Praze, odd. A, vložka 6664

Bankovní spojení: GECEB a.s. Plzeň, číslo účtu 13000464/0600

(dále jen „pronajímatel“)

- na straně jedné -

a

## Žilovská zemědělská a.s.

Se sídlem : Žilov 36, Třemošná, PSČ 330 31

IČO : 26340861

Zapsána v obchodním rejstříku vedeném Krajským soudem v Plzni, odd. B, vložka 949

Zastoupený : Pokorný Miroslav - předseda představenstva

(dále jen "nájemce")

- na straně druhé -

uzavírají tento

## dodatek č. 15 k nájemní smlouvě č. 46N04/04

### Čl. I

Smluvní strany uzavřely dne 31.3.2004 nájemní smlouvu č. 46N04/04 (dále jen "smlouva") a dodatky č. 1 - 14.

### Čl. II

Dne 21.10.2010 nabyla vlastnické právo k nemovitostem v katastrálním území Trnová u Plzně, třetí osoba, paní Věra Malinová a František Vosáhlo, na základě smlouvy o převodu pozemků 9PR10/04 ze dne 29.9.2010.

Ode dne podání návrhu na vklad smlouvy na katastrální úřad nenáleží pronajímateli nájemné.

Dne 26.10.2010 nabyla vlastnické právo k nemovitostem v katastrálním území Nevřeň, třetí osoby Soustružník Jan a Soustružníková Lenka, na základě kupní smlouvy 1047931004 ze dne 17.9.2010.

V NS zůstává parcela 802/1 v k.ú. Nevřeň o výměře 127 m<sup>2</sup> - viz GP číslo 253-33/2008 ze dne 21.4.2008

Ode dne podání návrhu na vklad smlouvy na katastrální úřad nenáleží pronajímateli nájemné.

### Čl. III

Smluvní strany se dohodly na tom, že nájemné specifikované v čl. II tohoto dodatku se nově stanovuje výše ročního nájemného **na částku 34 802,- Kč** (slovy: třicetčtyřtisíceosmsetdva korun českých).

**K 1.10.2011 je nájemce povinen zaplatit částku 34 832,- Kč** (slovy: třicetčtyřtisíceosmsetřicetdva korun českých). Tato částka se skládá z ročního nájemného u pozemků, které nebyly předmětem převodu (přechodu), a alikvotní části nájemného u pozemků, které byly předmětem převodu a který byl do nájemní smlouvy přidán. Alikvotní části nájemného jsou vypočítány od data vydání a přidání do rozhodných dat..

### Čl. IV

Tento dodatek nabývá platnosti a účinnosti dnem podpisu oběma smluvními stranami.

### Čl. V

Tento dodatek je vyhotoven v 3 stejnopisech, z nichž každý má platnost originálu. Jeden stejnopis přebírá nájemce a ostatní jsou určeny pro pronajímatele.

### Čl. VI

Smluvní strany po přečtení tohoto dodatku prohlašují, že s jeho obsahem souhlasí a že je shodným projevem jejich vážné a svobodné vůle, a na důkaz toho připojují své podpisy

V Plzni dne: 4. 4. 2011

**Pozemkový fond ČR**  
Krajské pracoviště pro Plzeňský kraj

...  
Pozemkový fond České republiky  
vedoucí Krajského pracoviště pro Plzeňský kraj  
Ing. Rada Ivo

pronajímatel

Za správnost: Hejduková Miroslava

...  
Žilovská zemědělská a.s.  
předseda představenstva  
Pokorný Miroslav

nájemce

**Pozemkový fond České republiky**

Sídlo: Praha 3, Husinecká 1024/11a, PSČ 130 00,

zastoupený: Ing. Ivo Rada, vedoucí Krajského pracoviště pro Plzeňský kraj,  
se sídlem Náměstí Generála Píky 8, 326 00 Plzeň

IČO: 45797072

DIČ: CZ45797072

Zapsán v obchodním rejstříku vedeném Městským soudem v Praze, odd. A, vložka 6664

Bankovní spojení: GECEB a.s. Plzeň, číslo účtu 13000464/0600

(dále jen „pronajímatel“)

- na straně jedné -

a

**Žilovská zemědělská a.s.**

Se sídlem : Žilov 36, Třemošná, PSČ 330 31

IČO : 26340861

Zapsána v obchodním rejstříku vedeném Krajským soudem v Plzni, odd. B, vložka 949

Zastoupený : Pokorný Miroslav - předseda představenstva

(dále jen "nájemce")

- na straně druhé -

uzavírají tento

**dodatek č. 16  
k nájemní smlouvě č. 46N04/04**

**Čl. I**

Smluvní strany uzavřely dne 31.3.2004 nájemní smlouvu č. 46N04/04 (dále jen "smlouva") a dodatky č. 1 - 15.

**Čl. II**

**Dne 31.3.2011** jste nabyly vlastnické právo k nemovitostem v katastrálním území Nevřeň, na základě kupní smlouvy 1004931104 ze dne 28.2.2011.

Ode dne podání návrhu na vklad smlouvy na katastrální úřad nenáleží pronajímateli nájemné.

**Dne 22.2.2011** nabyla vlastnické právo k nemovitosti:  
v katastrálním území Trnová třetí osoba, Teska Jaroslav Ing., na základě Rozhodnutí PÚ 732/92, ze dne 25.5.2011  
Ode dne podání návrhu na vklad smlouvy na katastrální úřad nenáleží pronajímateli nájemné.

**Dne 25.8.2011** nabyly vlastnické právo k nemovitostem v katastrálním území Ledce  
třetí osoby Novotný Bohumil Ing. a Novotný Zdeněk, na základě kupní smlouvy 2002841104  
ze dne 29.7.2011. /

Ode dne podání návrhu na vklad smlouvy na katastrální úřad nenáleží pronajímateli nájemné.

**Dne 25.8.2011** nabyla vlastnické právo k nemovitostem v katastrálním území Ledce třetí osoba Štorkán Antonín Ing., na základě kupní smlouvy 1007841104 ze dne 29.7.2011.

Ode dne podání návrhu na vklad smlouvy na katastrální úřad nenáleží pronajímateli nájemné.

**Dne 31.10.2011** nabyla vlastnické právo k nemovitostem v katastrálním území Ledce třetí osoba Vaněk Zdeněk Ing., na základě kupní smlouvy 1006761104 ze dne 26.9.2011.

Ode dne podání návrhu na vklad smlouvy na katastrální úřad nenáleží pronajímateli nájemné.

### Čl. III

Smluvní strany se dohodly na tom, že nájemné specifikované v čl. II tohoto dodatku se nově stanovuje výše ročního nájemného **na částku 28 729,- Kč** (slovy: dvacetosmtisícsemdsetdvacetdevět korun českých) .

**K 1.10.2012 je nájemce povinen zaplatit částku 28 305,- Kč** (slovy: dvacetosmtisícčtristapět korun českých). Tato částka se skládá z ročního nájemného u pozemků, které nebyly předmětem převodu (přechodu), a alikvotní části nájemného u pozemků, které byly předmětem převodu a který byl do nájemní smlouvy přidán. Alikvotní části nájemného jsou vypočítány od data vydání a přidání do rozhodných dat..

### Čl. IV

Tento dodatek nabývá platnosti a účinnosti dnem podpisu oběma smluvními stranami.

### Čl. V

Tento dodatek je vyhotoven v 3 stejnopisech, z nichž každý má platnost originálu. Jeden stejnopis přebírá nájemce a ostatní jsou určeny pro pronajímatele.

### Čl. VI

Smluvní strany po přečtení tohoto dodatku prohlašují, že s jeho obsahem souhlasí a že je shodným projevem jejich vážné a svobodné vůle, a na důkaz toho připojují své podpisy.

V Plzni dne: *12. 12. 2011*

  
Pozemkový fond ČR  
pracoviště pro Plzeňský kraj  
Gen. Plíky 8  
300 00 Plzeň

Pozemkový fond České republiky  
vedoucí Krajského pracoviště pro Plzeňský kraj  
Ing. Rada Ivo

pronajímatel

  
Žilovská zemědělská, a.s. ©  
Žilov č.p. 36

Žilovská zemědělská a.s.  
předseda představenstva  
Pokorný Miroslav

nájemce

*b* Za správnost: Hejduková Miroslava  


**Pozemkový fond České republiky**

Sídlo: Praha 3, Husinecká 1024/11a, PSČ 130 00,

zastoupený: Ing. Ivo Rada, vedoucí Krajského pracoviště pro Plzeňský kraj,  
se sídlem Náměstí Generála Píky 8, 326 00 Plzeň

IČO: 45797072

DIČ: CZ45797072

Zapsán v obchodním rejstříku vedeném Městským soudem v Praze, odd. A, vložka 6664

Bankovní spojení: GECEB a.s. Plzeň, číslo účtu 13000464/0600

(dále jen „pronajímatel“)

- na straně jedné -

a

**Žilovská zemědělská a.s.**

Se sídlem : Žilov 36, Třemošná, PSČ 330 31

IČO : 26340861

Zapsána v obchodním rejstříku vedeném Krajským soudem v Plzni, odd. B, vložka 949

Zastoupený : Pokorný Miroslav - předseda představenstva

(dále jen "nájemce")

- na straně druhé -

uzavírají tento

**dodatek č. 17  
k nájemní smlouvě č. 46N04/04**

**Čl. I**

Smluvní strany uzavřely dne 31.3.2004 nájemní smlouvu č. 46N04/04 (dále jen "smlouva") a dodatky č. 1 - 16.

**Čl. II**

**Dne 8.12.2011** nabyla vlastnické právo k nemovitosti v katastrálním území Ledce třetí osoba JUDr Milena Kolečková, na základě smlouvy o převodu pozemku 8PR11/04 ze dne 7.12.2011.

Ode dne podání návrhu na vklad smlouvy na katastrální úřad nenáleží pronajímateli nájemné.

**Dne 8.12.2011** nabyla vlastnické právo k nemovitosti v katastrálním území Ledce třetí osoba Mainzer Jiří, na základě kupní smlouvy 1008801104 ze dne 7.11.2011.

Ode dne podání návrhu na vklad smlouvy na katastrální úřad nenáleží pronajímateli nájemné.

**Dne 15.12.2011** nabyla vlastnické právo k nemovitostem v katastrálním území Ledce třetí osoba Vaněk Zdeněk Ing., na základě kupní smlouvy 1013761104 ze dne 23.11.2011.

Ode dne podání návrhu na vklad smlouvy na katastrální úřad nenáleží pronajímateli nájemné.

**Dne 20.12.2011** nabyla vlastnické právo k nemovitostem v katastrálním území Ledce třetí osoba Vaněk Zdeněk Ing., na základě kupní smlouvy 1002681104 ze dne 23.11.2011.

Ode dne podání návrhu na vklad smlouvy na katastrální úřad nenáleží pronajímateli nájemné.

**Dne 20.12.2011** nabyla vlastnické právo k nemovitosti v katastrálním území Ledce třetí osoba Jandová Marie, na základě kupní smlouvy 1012761104 ze dne 7.11.2011.

Ode dne podání návrhu na vklad smlouvy na katastrální úřad nenáleží pronajímateli nájemné.

**Dne 20.12.2011** nabyla vlastnické právo k nemovitosti v katastrálním území Ledce třetí osoba JUDr Milena Kolečková, na základě smlouvy o převodu pozemku 12PR11/04 ze dne 19.12.2011.

Ode dne podání návrhu na vklad smlouvy na katastrální úřad nenáleží pronajímateli nájemné.

**Dne 18.11.2011** Oznámení o opravě chyby v údajích katastru nemovitostí OR 346/2011-407 – v souboru popisných informací v k.ú. Trnová u Plzně zmenšil výměru u pozemku vedeného ve zjednodušené evidenci původ pozemkový katastr č. 970 z výměry 3579 m<sup>2</sup> na novou výměru 2446 m<sup>2</sup> a v souboru popisných informací v k.ú. Tatiná nově eviduje pozemek 669/3 o výměře 1133 m<sup>2</sup>.

**Dne 21.11.2011** Oznámení o opravě chyby v údajích katastru nemovitostí OR 367/2011-407 – v souboru popisných informací v k.ú. Žilov zmenšil výměru u pozemku vedeného ve zjednodušené evidenci původ pozemkový katastr č. 1695/4 z výměry 4274 m<sup>2</sup> na novou výměru 4070 m<sup>2</sup> a v souboru popisných informací v k.ú. Tatiná nově eviduje pozemek 691/13 o výměře 204 m<sup>2</sup>.

**Dne 5.12.2011** platnost obnoveného operátu v k.ú. Tatiná – oznámení o doplnění pozemků dosud evidovaných zjednodušeným způsobem do katastrální mapy a o opravě chybných údajů katastru nemovitostí – OO5/2011-407 ze dne 9.12.2011

-vyjmuty parcely PK 69, 243/1, 243/2, 340/0/2, 341/0/2, 395, 404, 469, 505, 575, 606, 615, 625, 642, 643, 791, 792, 872, 873, 952, 953, 959, 960, 963, 964, 967, 968, 971, 975.

-nově zařazeny parcely KN 54/25, 59/79, 59/32, 280/20, 59/31, 280/19, st.65/1, st. 68/2, 315/124, 315/125, 315/126, st.65/2, st.68/1, 315/127, 315/128, 315/129, 315/13, 315/20, 588/23, 520/83, 520/78, 588/81, 588/40, 588/28, 588/64, 588/93, 669/28, 786/5, 773/2, 880/7, 9100/53, 880/8, 900/54, 59/125, 280/47, 280/54, 315/106, 315/107, 843/53, 588/36, 588/122, 691/49, 966/3, 588/115, 669/29, 691/20, 968/2, 669/63, 968/1, 588/119, 692/51, 773/3, 786/10, 843/51, 843/52, 900/70, 280/45.

**Ode dne 1.2.2012** se do nájemní smlouvy přidávají dle žádosti PFCR 658975/2011 ze dne 16.12.2011 parcely k.ú. Žilov KN 1732/1 a k.ú. Horní Bříza KN 1685/4 a 1800. Předchozí užívání je řešeno dohodou uzavřenou současně s tímto dodatkem.

### Čl. III

Smluvní strany se dohodly na tom, že nájemné specifikované v čl. II tohoto dodatku se nově stanovuje výše ročního nájemného **na částku 27 834,- Kč** (slovy: dvacetsedmtisíc osm set třicet čtyři korun českých).

**K 1.10.2012 je nájemce povinen zaplatit částku 27 634,- Kč** (slovy: dvacetsedmtisíc šest set třicet čtyři korun českých). Tato částka se skládá z ročního nájemného u pozemků, které nebyly předmětem převodu (přechodu), a alikvotní části nájemného u pozemků, které byly předmětem převodu a který byl do nájemní smlouvy přidán. Alikvotní části nájemného jsou vypočítány od data vydání a přidání do rozhodných dat..

#### Čl. IV

Tento dodatek nabývá platnosti a účinnosti dnem podpisu oběma smluvními stranami.

#### Čl. V

Tento dodatek je vyhotoven v 3 stejnopisech, z nichž každý má platnost originálu. Jeden stejnopis přebírá nájemce a ostatní jsou určeny pro pronajímatele.

#### Čl. VI

Smluvní strany po přečtení tohoto dodatku prohlašují, že s jeho obsahem souhlasí a že je shodným projevem jejich vážné a svobodné vůle, a na důkaz toho připojují své podpisy.


V Plzni dne: ..... 31 -01- 2012....



Pozemkový fond České republiky  
vedoucí Krajského pracoviště pro Plzeňský kraj  
Ing. Rada Ivo

pronajímatel

Za správnost: Hejduková Miroslava



Žilovská zemědělská a.s.  
předseda představenstva  
Pokorný Miroslav

nájemce

**Pozemkový fond České republiky**

Sídlo: Praha 3, Husinecká 1024/11a, PSČ 130 00,  
zastoupený: Ing. Ivo Rada, vedoucí Krajského pracoviště pro Plzeňský kraj,  
se sídlem Náměstí Generála Píky 8, 326 00 Plzeň

IČO: 45797072

DIČ: CZ45797072

Zapsán v obchodním rejstříku vedeném Městským soudem v Praze, odd. A, vložka 6664

Bankovní spojení: GECEB a.s. Plzeň, číslo účtu 13000464/0600

(dále jen „pronajímatel“)

- na straně jedné -

a

**Žilovská zemědělská a.s.**

Se sídlem : Žilov 36, Třemošná, PSČ 330 31

IČO : 26340861

Zapsána v obchodním rejstříku vedeném Krajským soudem v Plzni, odd. B, vložka 949

Zastoupený : Pokorný Miroslav - předseda představenstva

(dále jen "nájemce")

- na straně druhé -

uzavírají tento

**dodatek č. 18  
k nájemní smlouvě č. 46N04/04****Čl. I**

Smluvní strany uzavřely dne 31.3.2004 nájemní smlouvu č. 46N04/04 (dále jen "smlouva") a dodatky č. 1 - 17.

**Čl. II**

Ode dne 1.4.2012 se z nájemní smlouvy dle žádosti PFCR 065103/2012 ze dne 10.2.2012 vypouští parcela k.ú. Ledce PK 397 – bude pronajata p. Caltovi Pavlovi

### Čl. III

Smluvní strany se dohodly na tom, že nájemné specifikované v čl. II tohoto dodatku se nově stanovuje výše ročního nájemného na částku 27 782,- Kč (slovy: dvacetsedmtisícsetosmdesát dva korun českých).

**K 1.10.2012 je nájemce povinen zaplatit částku 27 608,- Kč** (slovy: dvacetsedmtisícšestsetosm korun českých). Tato částka se skládá z ročního nájemného u pozemků, které nebyly předmětem převodu (přechodu), a alikvotní části nájemného u pozemků, které byly předmětem převodu a který byl do nájemní smlouvy přidán. Alikvotní části nájemného jsou vypočítány od data vydání a přidání do rozhodných dat..

### Čl. IV

Tento dodatek nabývá platnosti a účinnosti dnem podpisu oběma smluvními stranami.

### Čl. V

Tento dodatek je vyhotoven v 3 stejnopisech, z nichž každý má platnost originálu. Jeden stejnopis přebírá nájemce a ostatní jsou určeny pro pronajímatele.

### Čl. VI

Smluvní strany po přečtení tohoto dodatku prohlašují, že s jeho obsahem souhlasí a že je shodným projevem jejich vážné a svobodné vůle, a na důkaz toho připojují své podpisy.


V Plzni dne: .....23.03.2012.....



Pozemkový fond České republiky  
vedoucí Krajského pracoviště pro Plzeňský kraj  
Ing. Rada Ivo


pronajímatel

Za správnost: Hejduková Miroslava



Žilovská zemědělská a.s.  
předseda představenstva  
Pokorný Miroslav

nájemce



**DODATEK č. 19**  
**k NÁJEMNÍ SMLouvĚ č. 46N04/04**

SPIS VLASTNÍ

**Smluvní strany:****Česká republika - Státní pozemkový úřad****Sídlo: Praha 3, Husinecká 1024/11a, PSČ 130 00,****zastoupený: Papež Jiří Ing. ředitel Krajského pozemkového úřadu pro Plzeňský kraj  
se sídlem náměstí Generála Píky 8 , 326 00 Plzeň****IČO: 01312774****DIČ: CZ01312774****bankovní spojení: Česká národní banka  
číslo účtu 40010-3723001/0710**

(dále jen „pronajímatel“)

– na straně jedné –

a

**Žilovská zemědělská a.s.****Sídlo: Žilov 36, 330 31 Třemošná****IČO: 263 40 861****Zapsána v OR vedeném Krajským soudem v Plzni, odd. B, vložka 949****Osoba oprávněná jednat za právnickou osobu: Miroslav Pokorný – předseda  
představenstva**

(dále jen „nájemce“)



– straně druhé –

uzavírají tento dodatek č. 19 k nájemní smlouvě č. 46N04/04, kterým se mění předmět nájmu a výše ročního nájemného

1. Na základě nájemní smlouvy č. 46N04/04 (dále jen „smlouva“), dodatku č.1 – dodatku č.18 je nájemce povinen platit pronajímateli roční nájemné ve výši **27.782,- Kč** (slovy: dvacetsedmtisíc sedmsetosmdesát dva korun českých).

2. Smluvní strany se dohodly na tom, že nájemné specifikované v bodě 1. tohoto dodatku bude sníženo z důvodu změn na částku **26.909,- Kč** (slovy: dvacetšestdevětsetdevět korun českých).

převzal:



**Dne 2.12.2013** na základě oznámení o opravě chyby v údajích katastru nemovitostí v k.ú. **Horní Bříza** (Oznámení Katastrálního úřadu pro Plzeňský kraj, Katastrální pracoviště Plzeň - sever, č.j. OR 584/2013-407).

K tomuto dni dochází k **vyjmutí parcely**: p.č. 982, p.č. 985, p.č. 1041, p.č. 1042, p.č. 1044, p.č. 1069, p.č. 1727, p.č. 1729. (viz. Příloha č.1)

A přidání parcely dle PK: p.č. 982, p.č. 985, p.č. 1041, p.č. 1042, p.č. 1044, p.č. 1069, p.č. 1027, p.č. 1729.

**Dne 25.12.2012** na základě oznámení o opravě chyby v údajích katastru nemovitostí v k.ú. **Chotkov** (Oznámení Katastrálního úřadu pro Plzeňský kraj, Katastrální pracoviště Plzeň - sever, č.j. OR 90/2012-407).

K tomuto dni dochází k **vyjmutí parcely**: p.č. 2804, p.č. 2805, p.č. 2811. (viz. Příloha č.1)

A přidání parcely dle PK: p.č. 2804, p.č. 2805, p.č. 2811.

**Dne 12.12.2013** byla vyhlášena platnost **obnoveného katastrálního operátu v Obci Ledce, k.ú. Ledce u Plzně** (Oznámení Katastrálního úřadu pro Plzeňský kraj, Katastrální pracoviště Plzeň - sever, č.j. OO-1/2013-407).

K tomuto dni dochází k **vyjmutí parcely**: viz. Příloha č.1

A **přidání parcely** dle KN: p.č. 288/28 o výměře 990 m<sup>2</sup>, p.č. 288/29 o výměře 237 m<sup>2</sup>, p.č. 450/34 o výměře 1464 m<sup>2</sup>, p.č. 450/9 o výměře 180 m<sup>2</sup>, p.č. 450/10 o výměře 5970 m<sup>2</sup>, p.č. 450/11 o výměře 191 m<sup>2</sup>, p.č. 587/116 o výměře 6591 m<sup>2</sup>, p.č. 998/267 o výměře 23989 m<sup>2</sup>, p.č. 587/270 o výměře 1454 m<sup>2</sup>, p.č. 998/312 o výměře 1701 m<sup>2</sup>, p.č. 998/313 o výměře 104 m<sup>2</sup>, p.č. 998/338 o výměře 277 m<sup>2</sup>, p.č. 998/340 o výměře 13194 m<sup>2</sup>, p.č. 998/388 o výměře 6545 m<sup>2</sup>, p.č. 998/390 o výměře 7098 m<sup>2</sup>, p.č. 998/391 o výměře 661 m<sup>2</sup>, p.č. 1111/11 o výměře 5412 m<sup>2</sup>, p.č. 1111/14 o výměře 2220 m<sup>2</sup>, p.č. 1097/1 o výměře 127 m<sup>2</sup>, p.č. 1341/44 o výměře 2406 m<sup>2</sup>, p.č. 1341/81 o výměře 1906 m<sup>2</sup>, p.č. 1475/66 o výměře 2586 m<sup>2</sup>, p.č. 1860/55 o výměře 68 m<sup>2</sup>, p.č. 1860/72 o výměře 1659 m<sup>2</sup>, p.č. 1860/249 o výměře 4049 m<sup>2</sup>, p.č. 1909/9 o výměře 2012 m<sup>2</sup>, p.č. 1913/3 o výměře 117 m<sup>2</sup>, p.č. 1913/9 o výměře 263 m<sup>2</sup>, p.č. 2092/8 o výměře 1777 m<sup>2</sup>, p.č. 2092/13 o výměře 1000 m<sup>2</sup>, p.č. 2092/21 o výměře 3458 m<sup>2</sup>, p.č. 2268/17 o výměře 3482 m<sup>2</sup>, p.č. 2268/76 o výměře 3873 m<sup>2</sup>, p.č. 2726/23 o výměře 756 m<sup>2</sup>, p.č. 2750/24 o výměře 1381 m<sup>2</sup>, p.č. 2750/46 o výměře 135 m<sup>2</sup>, p.č. 2750/80 o výměře 700 m<sup>2</sup>, p.č. 2750/52 o výměře 452 m<sup>2</sup>, p.č. 2750/86 o výměře 1227 m<sup>2</sup>.

**Dne 30.11.2012** byla vyhlášena platnost **obnoveného katastrálního operátu v Obci Příšov, k.ú. Příšov** (Oznámení Katastrálního úřadu pro Plzeňský kraj, Katastrální pracoviště Plzeň - sever, č.j. OO-5/2012-407).

K tomuto dni dochází k **vyjmutí parcely**: viz. Příloha č.1

A **přidání parcely** dle KN: p.č. 94/4 o výměře 29 m<sup>2</sup>, p.č. 94/6 o výměře 88 m<sup>2</sup>, p.č. 205/127 o výměře 118 m<sup>2</sup>, p.č. 205/128 o výměře 629 m<sup>2</sup>, p.č. 205/133 o výměře 204 m<sup>2</sup>, p.č. 205/134 o výměře 149 m<sup>2</sup>, p.č. 205/138 o výměře 31 m<sup>2</sup>, p.č. 295/7 o výměře 487 m<sup>2</sup>, p.č. 344/13 o výměře 156 m<sup>2</sup>, p.č. 637/1 o výměře 1265 m<sup>2</sup>, p.č. 655/19 o výměře 987 m<sup>2</sup>, p.č. 655/20 o výměře 1479 m<sup>2</sup>, p.č. 655/56 o výměře 90 m<sup>2</sup>, p.č. 655/59 o výměře 101 m<sup>2</sup>, p.č. 655/3 o výměře 894 m<sup>2</sup>, p.č. 633/75 o výměře 2425 m<sup>2</sup>, p.č. 681/31 o výměře 2124 m<sup>2</sup>, p.č. 683/7 o výměře 1321 m<sup>2</sup>, p.č. 699/21 o výměře 30 m<sup>2</sup>, p.č. 655/19 o výměře 987 m<sup>2</sup>, p.č. 655/20 o výměře 1479 m<sup>2</sup>, p.č. 656/3 o výměře 894 m<sup>2</sup>, p.č. 656/1 o výměře 1223 m<sup>2</sup>.

**Dne 8.7.2013** byla vyhlášena platnost **obnoveného katastrálního operátu v Obci Nevřeň, k.ú. Nevřeň** (Oznámení Katastrálního úřadu pro Plzeňský kraj, Katastrální pracoviště Plzeň - sever, č.j. OO-2/2013-407).

K tomuto dni dochází k **vyjmutí parcely**: viz. Příloha č.1

A **přidání parcely** dle KN: p.č. 87/18 o výměře 6 m<sup>2</sup>, p.č. 447/69 o výměře 3394 m<sup>2</sup>, p.č. 447/125 o výměře 4285 m<sup>2</sup>, p.č. 310/49 o výměře 11576 m<sup>2</sup>, p.č. 391/273 o výměře 31 m<sup>2</sup>, p.č. 513/5 o výměře 2274 m<sup>2</sup>, p.č. 391/272 o výměře 65 m<sup>2</sup>, p.č. 513/4 o výměře 2420 m<sup>2</sup>, p.č.

391/187 o výměře 8154 m<sup>2</sup>, p.č. 391/188 o výměře 643 m<sup>2</sup>, p.č. 391/122 o výměře 4506 m<sup>2</sup>, p.č. 391/265 o výměře 2859 m<sup>2</sup>, p.č. 391/267 o výměře 4176 m<sup>2</sup>, p.č. 391/97 o výměře 5183 m<sup>2</sup>, p.č. 391/203 o výměře 3979 m<sup>2</sup>, p.č. 391/201 o výměře 3525 m<sup>2</sup>, p.č. 705/163 o výměře 4267 m<sup>2</sup>, p.č. 731/2 o výměře 391 m<sup>2</sup>, p.č. 732/3 o výměře 243 m<sup>2</sup>, p.č. 836/30 o výměře 918 m<sup>2</sup>, p.č. 801/20 o výměře 127 m<sup>2</sup>, p.č. 705/106 o výměře 532 m<sup>2</sup>, p.č. 1115/16 o výměře 784 m<sup>2</sup>, p.č. 1115/41 o výměře 266 m<sup>2</sup>, p.č. 1115/43 o výměře 663 m<sup>2</sup>, p.č. 1115/40 o výměře 673 m<sup>2</sup>, p.č. 1263/162 o výměře 3083 m<sup>2</sup>, p.č. 1263/150 o výměře 5955 m<sup>2</sup>, p.č. 1263/151 o výměře 4986 m<sup>2</sup>, p.č. 1263/84 o výměře 107 m<sup>2</sup>, p.č. 1263/142 o výměře 2751 m<sup>2</sup>, p.č. 1263/127 o výměře 4699 m<sup>2</sup>, p.č. 1263/122 o výměře 4496 m<sup>2</sup>, p.č. 1263/107 o výměře 3446 m<sup>2</sup>, p.č. 1263/106 o výměře 4564 m<sup>2</sup>, p.č. 1263/103 o výměře 3031 m<sup>2</sup>.

**Dne 5.11.2013** byla vyhlášena platnost **obnoveného katastrálního operátu v Obci Trnová, k.ú. Trnová u Plzně** (Oznámení Katastrálního úřadu pro Plzeňský kraj, Katastrální pracoviště Plzeň - sever, č.j. OO-3/2013-407).

K tomuto dni dochází k **vyjmutí parcely**: viz. Příloha č.1

A **přidání parcely** dle KN: p.č. 327/164 o výměře 1201 m<sup>2</sup>, p.č. 327/146 o výměře 1820 m<sup>2</sup>, p.č. 327/155 o výměře 1515 m<sup>2</sup>, p.č. 327/156 o výměře 464 m<sup>2</sup>, p.č. 756/18 o výměře 122 m<sup>2</sup>, p.č. 257/5 o výměře 47 m<sup>2</sup>, p.č. 304/3 o výměře 416 m<sup>2</sup>, p.č. 304/4 o výměře 85 m<sup>2</sup>, p.č. 327/120 o výměře 798 m<sup>2</sup>, p.č. 327/113 o výměře 800 m<sup>2</sup>, p.č. 327/126 o výměře 2404 m<sup>2</sup>, p.č. 456/9 o výměře 6343 m<sup>2</sup>, p.č. 558/1 o výměře 346 m<sup>2</sup>, p.č. 609/1 o výměře 497 m<sup>2</sup>, p.č. 587/49 o výměře 6543 m<sup>2</sup>, p.č. 587/50 o výměře 6011 m<sup>2</sup>, p.č. 558/35 o výměře 28 m<sup>2</sup>, p.č. 609/33 o výměře 2691 m<sup>2</sup>, p.č. 609/70 o výměře 343 m<sup>2</sup>, p.č. 609/27 o výměře 2453 m<sup>2</sup>, p.č. 609/26 o výměře 162 m<sup>2</sup>, p.č. 609/21 o výměře 2579 m<sup>2</sup>, p.č. 609/58 o výměře 87 m<sup>2</sup>, p.č. 609/20 o výměře 1248 m<sup>2</sup>, p.č. 609/57 o výměře 68 m<sup>2</sup>, p.č. 609/3 o výměře 1162 m<sup>2</sup>, p.č. 609/19 o výměře 7327 m<sup>2</sup>.

**Dne 4.9.2013** dochází na základě **vyrozumění vlastníka o provedení zápisu do katastru nemovitostí k sloučení parcel v k.ú. Tatiná** (Oznámení Katastrálního úřadu pro Plzeňský kraj, Katastrální pracoviště Plzeň - sever, č.j. Z-8143/2013-407).

K tomuto dni dochází k **vyjmutí parcely**: p.č. st.65/1 o výměře 290 m<sup>2</sup>, p.č. st.65/2 o výměře 330 m<sup>2</sup>, p.č. st.68/1 o výměře 175 m<sup>2</sup>, p.č. st.68/2 o výměře 158 m<sup>2</sup>.

A **přidání parcely**: p.č.st. 65/2 o výměře 620 m<sup>2</sup>, p.č. st.68/1 o výměře 333 m<sup>2</sup>.

**Dne 5.11.2013** byla vyhlášena platnost **obnoveného katastrálního operátu v Obci Žilov, k.ú. Žilov** (Oznámení Katastrálního úřadu pro Plzeňský kraj, Katastrální pracoviště Plzeň - sever, č.j. OO-4/2013-407).

K tomuto dni dochází k **vyjmutí parcely**: viz. Příloha č.1

A **přidání parcely** dle KN: p.č. 616/186 o výměře 97 m<sup>2</sup>, p.č. 616/176 o výměře 1633 m<sup>2</sup>, p.č. 616/172 o výměře 19101 m<sup>2</sup>, p.č. 616/200 o výměře 41 m<sup>2</sup>, p.č. 616/197 o výměře 2144 m<sup>2</sup>, p.č. 616/164 o výměře 2751 m<sup>2</sup>, p.č. 616/165 o výměře 7003 m<sup>2</sup>, p.č. 616/208 o výměře 360 m<sup>2</sup>, p.č. 616/209 o výměře 3379 m<sup>2</sup>, p.č. 616/154 o výměře 140 m<sup>2</sup>, p.č. 616/157 o výměře 3187 m<sup>2</sup>, p.č. 616/156 o výměře 5934 m<sup>2</sup>, p.č. 616/139 o výměře 3377 m<sup>2</sup>, p.č. 300/64 o výměře 1779 m<sup>2</sup>, p.č. 616/224 o výměře 6 m<sup>2</sup>, p.č. 700/25 o výměře 511 m<sup>2</sup>, p.č. 616/77 o výměře 4493 m<sup>2</sup>, p.č. 700/104 o výměře 40 m<sup>2</sup>, p.č. 928/39 o výměře 237 m<sup>2</sup>, p.č. 928/41 o výměře 151 m<sup>2</sup>, p.č. 928/34 o výměře 263 m<sup>2</sup>, p.č. 700/99 o výměře 28 m<sup>2</sup>, p.č. 928/33 o výměře 267 m<sup>2</sup>, p.č. 700/96 o výměře 127 m<sup>2</sup>, p.č. 928/29 o výměře 157 m<sup>2</sup>, p.č. 700/87 o výměře 31 m<sup>2</sup>, p.č. 927/7 o výměře 7 m<sup>2</sup>, p.č. 928/23 o výměře 181 m<sup>2</sup>, p.č. 700/88 o výměře 25 m<sup>2</sup>, p.č. 927/6 o výměře 7 m<sup>2</sup>, p.č. 928/22 o výměře 187 m<sup>2</sup>, p.č. 1132/7 o výměře 1295 m<sup>2</sup>, p.č. 1132/8 o výměře 1252 m<sup>2</sup>, p.č. 1178/30 o výměře 43 m<sup>2</sup>, p.č. 1214/46 o výměře 418 m<sup>2</sup>, p.č. 1234/65 o výměře 764 m<sup>2</sup>, p.č. 1234/88 o výměře 383 m<sup>2</sup>, p.č. 1178/91 o výměře 31 m<sup>2</sup>, p.č. 1214/59 o výměře 205 m<sup>2</sup>, p.č. 1400/24 o výměře 194 m<sup>2</sup>, p.č. 1454/84 o výměře 4050 m<sup>2</sup>, p.č. 1554/32 o výměře 1111 m<sup>2</sup>, p.č. 1579/30 o výměře 274 m<sup>2</sup>, p.č. 1646/30 o výměře 1413 m<sup>2</sup>, p.č. 1692/18 o výměře 2905 m<sup>2</sup>, p.č. 1692/19 o výměře 13 m<sup>2</sup>, p.č. 1695/3 o výměře 4070 m<sup>2</sup>, p.č. 1692/12 o výměře 2916 m<sup>2</sup>, p.č. 100/3 o výměře 167 m<sup>2</sup>, p.č. 100/57 o výměře

783 m<sup>2</sup>, p.č. 227/1 o výměře 1929 m<sup>2</sup>, p.č. 248/28 o výměře 1185 m<sup>2</sup>, p.č. 1617/38 o výměře 33 m<sup>2</sup>, p.č. 1617/47 o výměře 177 m<sup>2</sup>, p.č. 227/47 o výměře 1385 m<sup>2</sup>, p.č. 300/52 o výměře 1432 m<sup>2</sup>, p.č. 567/86 o výměře 978 m<sup>2</sup>, p.č. 567/89 o výměře 4 m<sup>2</sup>, p.č. 700/132 o výměře 98 m<sup>2</sup>, p.č. 700/133 o výměře 84 m<sup>2</sup>, p.č. 1132/77 o výměře 742 m<sup>2</sup>, p.č. 1178/79 o výměře 1043 m<sup>2</sup>, p.č. 1178/80 o výměře 281 m<sup>2</sup>, p.č. 1178/81 o výměře 192 m<sup>2</sup>, p.č. 1724/62 o výměře 34 m<sup>2</sup>, p.č. 616/56 o výměře 2177 m<sup>2</sup>, p.č. 616/221 o výměře 2549 m<sup>2</sup>, p.č. 700/107 o výměře 994 m<sup>2</sup>, p.č. 700/49 o výměře 937 m<sup>2</sup>, p.č. 1724/68 o výměře 11 m<sup>2</sup>, p.č. 1178/78 o výměře 1313 m<sup>2</sup>, p.č. 1178/83 o výměře 597 m<sup>2</sup>, p.č. 1400/16 o výměře 256 m<sup>2</sup>, p.č. 1454/136 o výměře 752 m<sup>2</sup>, p.č. 1674/10 o výměře 540 m<sup>2</sup>.

### Rekapitulace předpisu

Předpis k **1.10.2013 činil 29.638,- Kč** (slovy: dvacetdevět tisíc šest set třicet osm korun českých).

Předpis k **1.10.2014 činil 25.305,- Kč** (slovy: dvacet pět tisíc třicet pět korun českých).

K **1.10.2015** je nájemce povinen zaplatit částku **26.909,-Kč** (slovy: dvacet šest tisíc devět set devět korun českých).

3. Tento dodatek nabývá platnosti a účinnosti dnem podpisu oběma smluvními stranami.
4. Tento dodatek je vyhotoven ve dvou stejnopisech, z nichž každý má platnost originálu. Jeden stejnopis přebírá nájemce a jeden je určen pro pronajímatele.
5. Ostatní ustanovení smlouvy nejsou tímto dodatkem č. 21 dotčena.
6. Smluvní strany po přečtení tohoto dodatku prohlašují, že s jeho obsahem souhlasí a že je shodným projevem jejich vážné a svobodné vůle, a na důkaz toho připojují své podpisy.

V Plzni dne: 12.2.2015

  
EMKOVÝ ÚŘAD  
úřad pro Plzeňský kraj  
y 8  
1

Ing. Jiří Papež  
ředitel Krajského pozemkového  
úřadu pro Plzeňský kraj

pronajímatel



Žilovská zemědělská a.s.  
Miroslav Pokorný –  
předseda představenstva

nájemce

Žilovská zemědělská, a.s. ©  
Žilov č.p. 38, 330 11 Třemošná  
IČ: 26340861, DIČ: CZ26340861  
vedeno u KS Plzeň-odř. B vložka 949

Za správnost: Ing. Jana Procházková Bursová



**DODATEK č. 20**  
**k NÁJEMNÍ SMLouvĚ č. 46N04/04**

SPIS VLASTNÍ

Smluvní strany:**Česká republika - Státní pozemkový úřad****Sídlo: Praha 3, Husinecká 1024/11a, PSČ 130 00,****zastoupený: Papež Jiří Ing. ředitel Krajského pozemkového úřadu pro Plzeňský kraj  
se sídlem náměstí Generála Píky 8 , 326 00 Plzeň****IČO: 01312774****DIČ: CZ01312774****bankovní spojení: Česká národní banka  
číslo účtu 40010-3723001/0710**

(dále jen „pronajímatel“)

– na straně jedné –

a

**Žilovská zemědělská a.s.****Sídlo: Žilov 36, 330 31 Třemošná****IČO: 263 40 861****Zapsána v OR vedeném Krajským soudem v Plzni, odd. B, vložka 949****Osoba oprávněná jednat za právnickou osobu: Miroslav Pokorný – předseda  
představenstva**

(dále jen „nájemce“)

– straně druhé –

(dále jen „nájemce“)

– straně druhé –

**uzavírají tento dodatek č. 20 k nájemní smlouvě č. 46N04/04, kterým se mění výše ročního  
nájemného:**

1. Na základě nájemní smlouvy č. 46N04/04 (dále jen „smlouva“), dodatku č.1 – dodatku č.19, je nájemce povinen platit pronajímateli roční nájemné ve výši 26.909,- Kč (slovy: dvacetšesttisícdevětsetdevět korun českých).

2. Smluvní strany se dohodly na tom, že nájemné specifikované v bodě 1. tohoto dodatku bude **zvýšeno s účinností od 1.10.2014 na částku 72.935,- Kč** (slovy: sedmdesátdvatisícdevětsetřicetpět korun českých).

**K 1.10.2015 je nájemce povinen zaplatit částku 72.935,- Kč (slovy: sedmdesátdvatisícdevětsetřicetpět korun českých).**

osobně převač.

3. Tento dodatek nabývá platnosti dnem podpisu oběma smluvními stranami, účinnosti nabývá dnem 1. 10. 2014.
4. Tento dodatek je vyhotoven v 2 stejnopisech, z nichž každý má platnost originálu. Jeden stejnopis přebírá nájemce a jeden je určen pro pronajímatele.
5. Ostatní ustanovení smlouvy nejsou tímto dodatkem č.20 dotčena.
6. Smluvní strany po přečtení tohoto dodatku prohlašují, že s jeho obsahem souhlasí a že je shodným projevem jejich vážné a svobodné vůle, a na důkaz toho připojují své podpisy.

V Plzni dne: 12.2.2015



POZEMKOVÝ ÚŘAD  
úřad pro Plzeňský kraj

1

.....  
Ing. Jiří Papež  
ředitel Krajského pozemkového  
úřadu pro Plzeňský kraj

pronajímatel



.....  
Žilovská zemědělská a.s.  
Miroslav Pokorný –  
předseda představenstva

nájemce

*Žilovská zemědělská, a.s.®  
Žilov č.p. 36, 330 11 Třemboňná  
IČ: 26340861, DIČ: CZ26340861  
vedeno u KS Plzeň odd. B/ložka 949*

Za správnost: Ing. Jana Procházková Bursová

