

VÝKAZ DOSAVADNÍHO A NOVÉHO STAVU ÚDAJŮ KATASTRU NEMOVITOSTÍ

Dosavadní stav			Nový stav													
Označení pozemku parc. číslem	Vyměra parcely		Druh pozemku Způsob využití	Označení pozemku parc. číslem	Vyměra parcely		Druh pozemku Způsob využití	Typ stavby Způsob využití	Způsob využití	Způsob využití	Způsob využití	Porovnání se stavem evidence právních vztahů				
	ha	m <sup>2</sup>			ha	m <sup>2</sup>						Díl přechází z pozemku označeného v katastru nemovitostí	Číslo listu vlastnictví	Vyměra dílu		Označení dílu
											katastru nemovitostí	dřívejší poz. evidenci	ha	m <sup>2</sup>		
886												886		10001		
888												888		225		
893/12												893/12		10001		
894/1												894/1		10001		

OPRÁVNĚNÝ: DLE LISTINY

DRUH VĚCNÉHO BŘEMENE: DLE LISTINY

**GEOMETRICKÝ PLÁN  
pro  
VYMEZENÍ ROZSAHU VĚCNÉHO  
BŘEMENE K ČÁSTI POZEMKU**

Geometrický plán overil úředně oprávněný zeměměřický inženýr:		Stejnopis overil úředně oprávněný zeměměřický inženýr:	
Jméno, příjmení: <b>ING. RADEK MERTA</b>		Jméno, příjmení:	
Číslo položky seznamu úředně oprávněných zeměměřických inženýrů: <b>1983   2000</b>		Číslo položky seznamu úředně oprávněných zeměměřických inženýrů:	
Dne: <b>17   01   2014</b> Číslo: <b>2   2014</b>		Dne: Číslo:	
Naležitostmi a přesností odpovídá právním předpisům.		Tento stejnopis odpovídá geometrickému plánu v elektronické podobě uloženému v dokumentaci katastrálního úřadu.	
Katastrální úřad souhlasí s odslovením parcel.		Ověření stejnopisu geometrického plánu v listinné podobě.	
 <b>Petr Doležal</b>			

Vyhotovitel:  **ing. radek merta**  
 samoty 1a, 628 00 brno  
 tel.543248450 mob.777323275

Číslo plánu: **782-9/2014**

Okres: **BRNO-MĚSTO**

Obec: **BRNO**

Kat. ozemí: **PONAVA**

Mapový list: **DKM**

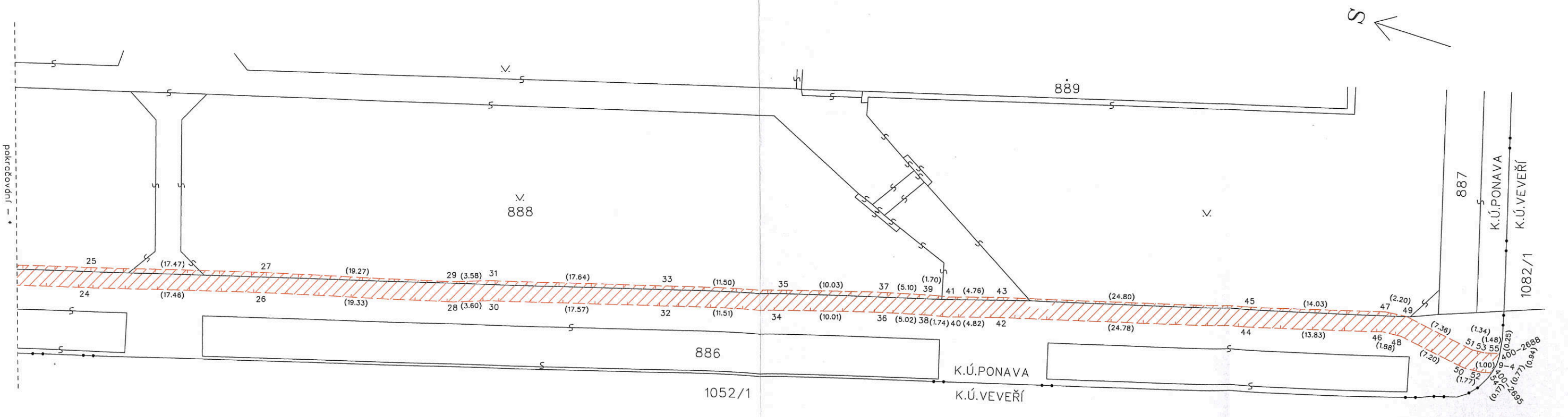
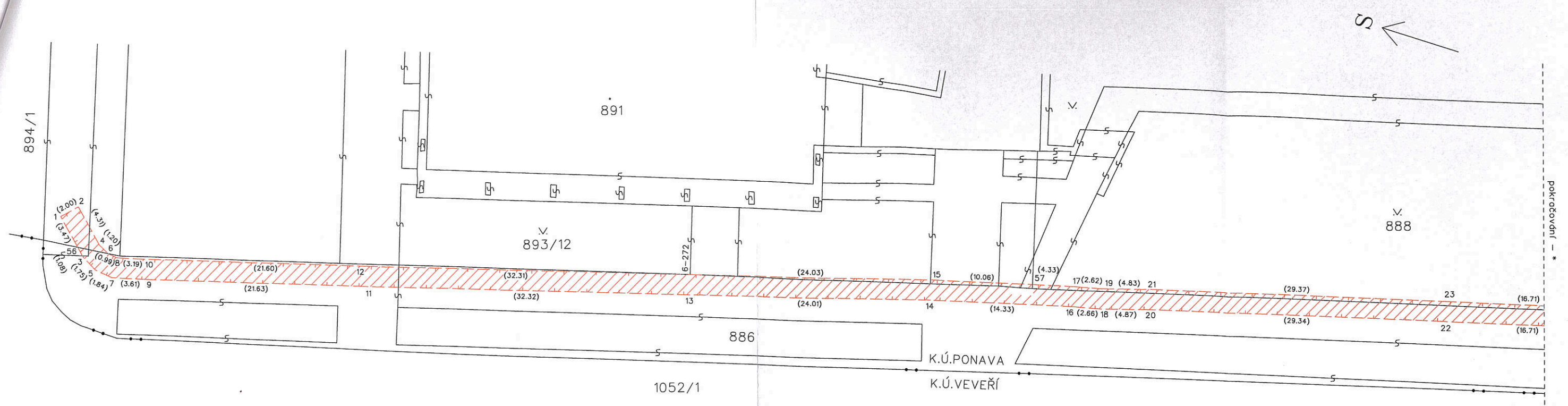
Dosavadním vlastníkem pozemků byla poskytnuta možnost seznámit se v terénu s průběhem navrhovaných nových hranic, které byly označeny předepsaným způsobem.

27. I. 2014

50/2014-702

## Seznam souřadnic (S-JTSK)

Číslo bodu	Souřadnice pro zápis do KN		Kód kv.
	Y	X	
k.ú. Veveří (610372)			
400-2688	598933.40	1159173.57	6
400-2695	598935.10	1159173.42	6
k.ú. Ponava (611379)			
6-272	598992.12	1158947.71	6
9-4	598934.34	1159173.57	6
1	599005.35	1158886.22	3
2	599003.91	1158887.60	3
3	599008.50	1158889.51	3
4	599006.88	1158890.71	3
5	599009.36	1158891.03	3
6	599007.45	1158891.77	6
7	599009.63	1158892.85	3
8	599007.59	1158892.75	3
9	599008.76	1158896.36	3
10	599006.82	1158895.84	3
11	599002.94	1158917.19	3
12	599001.02	1158916.65	3
13	598994.04	1158948.26	3
14	598987.30	1158971.31	3
15	598985.38	1158970.77	3
16	598983.64	1158985.16	3
17	598981.70	1158984.68	3
18	598983.05	1158987.75	3
19	598981.11	1158987.23	3
20	598981.63	1158992.41	3
21	598979.71	1158991.85	3
22	598973.75	1159020.68	3
23	598971.83	1159020.14	3
24	598969.30	1159036.79	3
25	598967.38	1159036.25	3
26	598964.57	1159053.59	3
27	598962.63	1159053.07	3
28	598959.68	1159072.29	3
29	598957.76	1159071.71	3
30	598958.48	1159075.69	3
31	598956.58	1159075.09	3
32	598953.77	1159092.62	3
33	598951.85	1159092.08	3
34	598950.71	1159103.71	3
35	598948.79	1159103.17	3
36	598947.88	1159113.32	3
37	598945.96	1159112.78	3
38	598946.63	1159118.18	3
39	598944.69	1159117.72	3
40	598946.27	1159119.88	3
41	598944.33	1159119.38	3
42	598944.86	1159124.49	3
43	598942.94	1159123.93	3
44	598938.27	1159148.38	3
45	598936.35	1159147.84	3
46	598934.47	1159161.67	3
47	598932.49	1159161.33	3
48	598934.34	1159163.55	3
49	598932.30	1159163.52	6
50	598935.59	1159170.63	3
51	598933.59	1159170.77	3
52	598935.51	1159172.40	3
53	598933.53	1159172.10	3
54	598935.27	1159173.36	6
55	598933.16	1159173.53	6
56	599007.75	1158888.73	6
57	598982.81	1158980.50	3



### VÝKAZ DOSAVADNÍHO A NOVÉHO STAVU ÚDAJŮ KATASTRU NEMOVITOSTÍ

Dosavadní stav			Nový stav												
Označení pozemku parc. číslem	Výměra parcely		Druh pozemku Způsob využití	Označení pozemku parc. číslem	Výměra parcely		Druh pozemku Způsob využití	Typ stavby Způsob využití	Způsob určení výměr	Porovnání se stavem evidence právních vztahů					
	ha	m <sup>2</sup>			ha	m <sup>2</sup>				Díl přechází z pozemku označeného v katastru nemovitostí	Číslo listu vlastnictví	Výměra dílu		Označení dílu	
										katastru nemovitostí	drůbežské poz. evidenci	ha	m <sup>2</sup>		
1052/1											1052/1	60000			
1077/1											1077/1	60000			
1078											1078	10001			

OPRÁVNĚNÝ: DLE LISTINY  
 DRUH VĚCNÉHO BŘEMENE: DLE LISTINY

#### GEOMETRICKÝ PLÁN pro VYMEZENÍ ROZSAHU VĚCNÉHO BŘEMENE K ČÁSTI POZEMKU

Geometrický plán overil úředně oprávněný zeměměřický inženýr:

Jméno, příjmení: **ING. RADEK MERTA**  
 Číslo položky seznamu úředně oprávněných zeměměřických inženýrů: **1983 I 2000**  
 Dne: **20 I 01 I 2014** Číslo: **3 I 2014**

Nálezitostmi a přesností odpovídá právním předpisům.

Stejnopis overil úředně oprávněný zeměměřický inženýr:

Jméno, příjmení:  
 Číslo položky seznamu úředně oprávněných zeměměřických inženýrů:

Dne: Číslo:

Tento stejnopis odpovídá geometrickému plánu v elektronické podobě uloženému v dokumentaci katastrálního úřadu.

Vyhotovitel:



**ing. radek merta**  
 samoty 1a, 628 00 brno  
 tel.543248450 mob.777323275

Číslo plánu: **893-9/2014**

Okres: **BRNO-MĚSTO**


Obec: **BRNO**

Kat. území: **VEVEŘÍ**

Mapový list: **DKM**

Dosavadním vlastníkům pozemků byla poskytnuta možnost seznámit se v terénu s průběhem navrhovaných nových hranic, které byly označeny předepsaným způsobem.

Katastrální úřad souhlasí s očíslováním parcel.



**Petr Doležal**



27. I. 2014

51/2014-202

## Seznam souřadnic (S-JTSK)

Číslo bodu	Souřadnice pro zápis do KN			Číslo bodu	Souřadnice pro zápis do KN		
	Y	X	Kód kv.		Y	X	Kód kv.
k.ú. Veverží (610372)							
400-2688	598933.40	1159173.57	6	72	598876.77	1159341.17	3
400-2695	598935.10	1159173.42	6	73	598874.85	1159340.57	3
1	598934.64	1159175.78	3	74	598875.17	1159347.01	3
2	598932.72	1159175.24	3	75	598873.23	1159346.55	3
3	598933.90	1159178.22	3	76	598874.04	1159352.91	3
4	598931.96	1159177.70	3	77	598872.10	1159352.37	3
5	598933.10	1159181.58	3	78	598870.68	1159361.79	3
6	598931.10	1159181.30	3	79	598869.11	1159360.30	3
7	598932.98	1159184.40	3	80	598861.52	1159357.40	3
8	598930.98	1159184.44	3	81	598860.81	1159359.27	3
9	598933.25	1159187.88	3	82	598868.66	1159362.27	3
10	598931.23	1159187.74	3	83	598870.46	1159368.41	3
11	598931.63	1159195.32	3	84	598868.46	1159368.33	3
12	598929.69	1159194.88	3	85	598870.40	1159369.55	3
13	598930.56	1159199.74	3	86	598868.42	1159369.19	3
14	598928.62	1159199.22	3	87	598869.97	1159370.93	3
15	598928.34	1159207.52	3	88	598868.15	1159370.07	3
16	598926.42	1159207.00	3	89	598868.96	1159372.49	3
17	598926.49	1159214.50	3	90	598867.34	1159371.33	3
18	598924.57	1159213.96	3	91	598866.98	1159375.00	3
19	598924.25	1159222.36	3	92	598865.32	1159373.88	3
20	598922.33	1159221.82	3	93	598862.14	1159383.62	3
21	598922.52	1159228.84	3	94	598860.36	1159382.70	3
22	598920.58	1159228.34	3	95	598860.23	1159387.66	3
23	598921.64	1159232.49	3	96	598857.71	1159388.30	3
24	598919.70	1159231.99	3	97	598862.16	1159389.05	3
25	598919.08	1159241.66	3	98	598861.10	1159390.75	3
26	598917.16	1159241.08	3	99	598864.71	1159390.38	3
27	598916.25	1159250.50	3	100	598863.71	1159392.12	3
28	598914.33	1159249.92	3	101	598868.22	1159392.60	3
29	598915.12	1159254.35	3	102	598865.58	1159393.30	3
30	598913.18	1159253.89	3	103	598864.14	1159400.15	3
31	598914.88	1159255.61	3	104	598862.38	1159399.19	3
32	598912.94	1159255.15	3	105	598858.67	1159409.93	3
33	598912.45	1159263.98	3	106	598856.91	1159408.97	3
34	598910.53	1159263.44	3	107	598855.06	1159416.61	3
35	598909.52	1159274.60	3	108	598853.32	1159415.61	3
36	598907.58	1159274.10	3	109	598853.63	1159418.94	3
37	598907.95	1159281.10	3	110	598851.89	1159417.94	3
38	598906.01	1159280.62	3	111	598848.22	1159428.82	3
39	598906.07	1159288.34	3	112	598846.46	1159427.86	3
40	598904.15	1159287.82	3	113	598843.56	1159437.32	3
41	598901.27	1159304.88	3	114	598841.84	1159436.32	3
42	598899.35	1159304.34	3	115	598840.61	1159438.28	3
43	598899.24	1159312.11	3	116	598841.92	1159439.96	3
44	598897.66	1159310.34	3	117	598838.87	1159437.71	3
45	598896.03	1159309.45	3	118	598838.23	1159440.89	3
46	598893.53	1159311.16	3	119	598839.10	1159441.07	3
47	598894.66	1159312.81	3	120	598841.09	1159441.59	3
48	598896.15	1159311.79	3	121	598833.65	1159455.11	3
49	598897.09	1159312.32	3	122	598831.91	1159454.13	3
50	598897.46	1159318.15	3	123	598827.30	1159466.27	3
51	598895.54	1159317.61	3	124	598826.04	1159464.45	3
52	598894.85	1159327.76	3	125	598825.50	1159463.88	3
53	598892.93	1159327.22	3	126	598825.97	1159468.70	3
54	598893.92	1159331.09	3	127	598823.89	1159465.39	3
55	598891.74	1159331.27	3	128	598822.82	1159464.85	3
56	598890.49	1159329.89	3	129	598821.82	1159466.57	3
57	598887.77	1159331.93	3	130	598820.52	1159463.33	3
58	598888.31	1159332.65	3	131	598819.48	1159465.03	3
59	598892.91	1159334.03	3	132	598817.29	1159461.51	3
60	598891.52	1159334.39	3	133	598818.03	1159464.21	3
61	598889.51	1159334.66	3	134	598814.52	1159466.24	3
62	598887.60	1159334.65	3	135	598816.25	1159467.25	3
63	598886.25	1159332.35	3	136	598883.66	1159331.64	6
64	598885.79	1159334.29	3	137	598883.13	1159333.56	6
65	598882.74	1159331.38	3	138	598876.23	1159343.14	6
66	598882.16	1159333.30	3	139	598874.34	1159342.47	6
67	598880.78	1159330.73	3	140	598871.00	1159360.94	6
68	598879.64	1159332.55	3	141	598868.56	1159365.25	6
69	598878.28	1159330.25	3	k.ú. Ponava (611379)			
70	598878.34	1159336.62	3	9-4	598934.34	1159173.57	6
71	598876.44	1159335.98	3	782-54	598935.27	1159173.36	6
				782-55	598933.16	1159173.53	6

