



**Smlouva o budoucí smlouvě o zřízení služebnosti**  
uzavřená podle ustanovení § 1785 ve spojení s § 1257 a násl. zákona č. 89/2012 Sb.,  
občanský zákoník, v platném znění

mezi těmito smluvními stranami:

**Kraj Vysočina, se sídlem v Jihlavě, Žižkova 57, 587 33 Jihlava**  
zastoupený hejtnanem kraje MUDr. Jiřím Běhounkem  
k podpisu smlouvy pověřen Ing. Josef Pavlík, náměstek hejtmána pro oblast  
ekonomiky a majetku

IČ: 708 90 749

DIČ: CZ70890749

na straně budoucího povinného ze služebnosti

a

**Město Humpolec, se sídlem (bytem) Horní náměstí 300, Humpolec, 396 22**  
Jednající Mgr. Jiřím Kučerou, starostou

IČ: 002 48 266

na straně budoucího oprávněného ze služebnosti

takto:

**Článek I.**  
**Předmět smlouvy**

1. Budoucí povinný ze služebnosti je na základě darovací smlouvy ze dne 2. 2. 2010 s právními účinky vkladu práva ke dni 12. 2. 2010 a darovací smlouvy ze dne 29. 11. 2011 s právními účinky vkladu práva ke dni 19. 12. 2011 výhradním vlastníkem pozemku par. č. 1496/131 v katastrálním území Humpolec a obci Humpolec (dále jen „pozemek“). Předmětný pozemek je zapsán u Katastrálního úřadu pro Vysočinu, katastrální pracoviště Pelhřimov v katastru nemovitostí pro uvedené k. ú. a obec na LV 3805.
2. Budoucí oprávněný ze služebnosti má v úmyslu vybudovat a provozovat na pozemku stavbu „Rekonstrukce zpevněného prostoru ul. Kamarytova, Humpolec“ (dále jen „stavba“). Rozsah a umístění stavby je orientačně vyznačen nákresem trasy na snímku mapy, který tvoří nedílnou součást této smlouvy.
3. Budoucí povinný ze služebnosti souhlasí se stavbou na pozemku. Při realizaci stavby je budoucí oprávněný ze služebnosti povinen šetřit majetek vlastníka pozemku. Dále se zavazuje, že výkopové práce a uvedení pozemku do původního stavu budou realizovány v souladu s právními předpisy upravujícími ochranu přírody a krajiny.
4. Budoucí oprávněný ze služebnosti se výslovně zavazuje, že do 90 dnů ode dne vydání kolaudačního souhlasu nebo předávacího protokolu od příslušné příspěvkové organizace předloží budoucímu povinnému geometrický plán, kterým bude služebnost zaměřena. Geometrický plán se nesmí významně odchýlit od snímku mapy, do kterého byl zakreslen rozsah a umístění stavby. Budoucí oprávněný i budoucí povinný se touto smlouvou zavazují, že neprodleně po předložení geometrického plánu přistoupí k uzavření smlouvy o zřízení služebnosti, jejíž podstatné náležitosti jsou uvedeny v článku II. této smlouvy. Nedodržení této lhůty nemá za následek zánik práva na uzavření smlouvy o zřízení služebnosti.

## **Článek II. Podstatné náležitosti smlouvy o zřízení služebnosti**

1. Smluvní strany se dohodly, že smlouvou o zřízení služebnosti bude zřízena služebnost užívání pozemku, ve prospěch oprávněného, spočívající ve zřízení a provozování stavby na pozemku.
2. Oprávněný ze služebnosti má v souvislosti se zřízením a provozem stavby právo vstupovat a vjíždět na pozemek, uvedený v čl. I. odst. 1. této smlouvy, za účelem prohlídky a údržby stavby. Rozsah služebnosti bude stanoven geometrickým plánem, který na svůj náklad pořídí oprávněný. Uvedený geometrický plán bude nedílnou součástí smlouvy o zřízení služebnosti.
3. Oprávněný právo odpovídající služebnosti přijme a vlastník pozemku bude povinen toto právo strpět.
4. Služebnost se sjednává bezúplatně – ve smyslu článku 3. odst. 2 Pravidel.
5. Správní poplatek za vklad práva odpovídajícího služebnosti uhradí oprávněný.
6. Služebnost bude sjednána na dobu, po kterou bude oprávněným provozována stavba na pozemku vlastníka. V případě, že oprávněný ze služebnosti převede tuto stavbu na jiného vlastníka, vyjma případu přeměny oprávněného jako právnické osoby, je oprávněný povinen do 30 dnů ode dne převodu oznámit povinnému nového vlastníka stavby.
7. Oprávněný a povinný následně uzavřou dohodu o zrušení služebnosti s tím, že náklady související se zrušením služebnosti hradí oprávněný.
8. O uzavření smlouvy o zřízení služebnosti, ve prospěch oprávněného spočívající ve zřízení, provozování a údržbě stavby v rozsahu zaměřeném geometrickým plánem, bude v souladu s ustanovením § 59 odst. 3 zákona č. 129/2000 Sb., o krajích, v platném znění rozhodovat usnesením Rada Kraje Vysočina.
9. Smluvní strany berou na vědomí, že právo odpovídající služebnosti nabude oprávněný vkladem práva s právními účinky k okamžiku podání návrhu na vklad do katastru nemovitostí u Katastrálního úřadu pro Vysočinu, katastrálního pracoviště Pelhřimov.

## **Článek III. Povinnosti budoucího oprávněného při zřízení, provozování a údržbě stavby**


1. Budoucí oprávněný se zavazuje písemně, v souladu se zákonem, oznámit příslušné příspěvkové organizaci, která majetek užívá, každý zásah a účel zásahu na pozemku budoucího povinného, ke kterému je oprávněn z této smlouvy a šetřit co nejvíce jeho majetek. Pokud z důsledku existence služebnosti vznikne výstavbou, údržbou a opravami stavby, ze strany budoucího oprávněného, ale i nezaviněně, tj. provozní závadou, straně vlastníka zatěžované nemovitosti škoda a znehodnocení pozemku, ponese náklady na jejich odstranění budoucí oprávněný, případně zajistí nápravu v plném rozsahu.
2. Budoucí oprávněný se zavazuje, že stavba bude vybudována dle schválené projektové dokumentace.


3. V případě, že nebude budoucím oprávněným ze služebnosti do tří let od podpisu této smlouvy započata stavba, uvedená v článku I. bod 2., na uvedeném pozemku, ruší se tato smlouva o budoucí smlouvě o zřízení služebnosti od samého počátku.

#### Článek IV. Závěrečná ustanovení


1. Skutečnosti ve smlouvě blíže nespecifikované se řídí příslušnými ustanoveními zákona č. 89/2012 Sb., občanský zákoník, v platném znění.
2. Tato smlouva je vyhotovena ve 4 stejnopisech, z nichž po dvou výtiscích je určeno pro budoucího oprávněného a budoucího povinného.
3. Podpisem smlouvy o budoucí smlouvě o zřízení služebnosti oběma smluvními stranami vzniká budoucímu oprávněnému právo realizovat uvažovanou stavbu na pozemku.
4. O uzavření smlouvy o budoucí smlouvě o zřízení služebnosti bylo v souladu s ustanovením § 59 odst. 3 zákona č. 129/2000 Sb., o krajích, ve znění pozdějších předpisů rozhodnuto usnesením Rady Kraje Vysočina 1699/30/2017/RK dne 26.9.2017.
5. Smluvní strany této smlouvy prohlašují, že si smlouvu o budoucí smlouvě o zřízení služebnosti přečetly, že je uzavírána po vzájemném projednání, podle jejich pravé a svobodné vůle, určitě, vážně a srozumitelně, nikoli v tísní ani za nápadně nevýhodných podmínek. Na důkaz toho připojují podpisy svých zástupců.
6. Smlouva o budoucí smlouvě o zřízení služebnosti nabývá platnosti dnem podpisu smlouvy.
7. Budoucí oprávněný ze služebnosti výslovně souhlasí se zveřejněním celého textu smlouvy včetně podpisů v informačním systému veřejné správy – Registru smluv.
8. Smluvní strany se dohodly, že zákonnou povinnost dle § 5 odst. 2 zákona o registru smluv splní Kraj Vysočina.


V Humpolci dne 18.10.2017  
Za budoucího oprávněného

  
Mgr. Jiří Kučera  
starosta



30. 10. 2017  
V Jihlavě dne .....  
Za budoucího povinného

  
Ing. Josef Pavlík  
náměstek hejtmána pro oblast  
ekonomiky a majetku











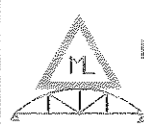
Podvrší pod ul. Kamarytova dl. 7,0 m  
 Hranolání na zadržovací vodotěs  
 Kóta spodní hrany tr. napojení 506,90  
 939

Hraníčky vedení E2  
 Zdravotný Zleň+rezerva PEHD DN110

### LEGENDA

-  Zpevněná plocha- asfaltový beton  
265 m<sup>2</sup>
-  Vedení ve správě Telefonica O2
-  Vedení ve správě EON - elektro
-  Vodovod - Vodak
-  Vedení ve správě EON - plyn
-  Kanalizace - Vodak

BILLA  
1632

Vypracoval Ing. Martin Liška	Zodp. projektant Ing. Martin Liška	Stat. zástupce Ing. Martin Liška	 <b>Ing. Martin Liška</b> Nad Žlebkem 3757 Havlíčkův Brod tel. 605530859
Kraj : Vysočina		Obec : Humpolec	
Investor : Město Humpolec			Datum : 10/2013
Akce : <b>Rekonstrukce zpevněného prostoru ul. Kamarytova ,          Humpolec</b>			Formát : 2xA4
Příloha : Koordináční situace			Stupeň : DSP
			Čís.zakázky : 1337
			Měřítko : 1:500
			Č.výkresu : B.3