

7904/16



97732

KRAJSKÝ ÚŘAD KRAJE Vysočina

Název dokumentu:	Smlouva <i>zajišťující právo provést stavbu</i>				
Oprávněn/pověřen k podpisu:	Ing. Libor Joukl				
Schváleno:	RK	Datum:	20.9.2016	Č.usnesení:	1643/30/2016/RK
Dokument uložen u:	OM				
Počet vyhotovení:	4				
Adresát:	Obec Radostín nad Oslavou				
Smluvní částka: 1)	0.00				
Odpovědný odbor: 2)	odbor majetkový				
Podpis zajistit do:	neprodleně				

	Pracoviště/pracovník	Datum	Podpis
Zpracoval:	OM/M. Semotamová	3.10.2016	<i>[Signature]</i>
Projednáno s:	OM/J.Mrázková	3.10.2016	<i>[Signature]</i>
Právní kontrola:	OM/J.Mrázková	3.10.2016	<i>[Signature]</i>
Předkládá:	OM/P.Kolář	3.10.2016	<i>[Signature]</i>
Potvrzení příjmu smlouvy do předběžné evidence 3)	OM/P.Kolář	3.10.2016	<i>[Signature]</i>
Zodpovídá:	Příkazce operace:		
	Správce rozpočtu:		

Poznámka:

Subjekt (IČO: 00295248), se kterým je uzavírána smlouva NEBYL NALEZEN v databázi nespolehlivých plátců MFČR; (ověření provedl: koudelova, datum ověření: 30.09.2016 12:42:00):

OM 805/2016
 kú Radostín nad Oslavou
 par.č. 2169/1, 2175/1, 2175/6, 2175/10, 2196/1

Rozpočtová skladba:

- 1) Použije se, pokud se jedná o písemnost typu smlouvy, jejímž předmětem je peněžité plnění. Pokud je v košilce více smluv, uvede se částka souhrnná. Pokud se jedná o smlouvu, příp. smlouvy, u niž je peněžité plnění stanoveno částkou za čerpanou jednotku (např. hodinovou sazbu), uvede se částka maximálního rozsahu tohoto plnění. V případě smluv na dobu neurčitou uvedte částku jedné platby.
- 2) Odpovědným odborem se rozumí odbor, příp. sekce nebo samostatné oddělení, které za písemnost, její vyřízení a správu záležitosti (správu smluvního vztahu) odpovídá.
- 3) Potvrzuje vždy vedoucí odpovědného odboru (nenahrazuje právní kontrolu).

**Smlouva zakládající právo provést stavbu**

uzavřená podle ustanovení § 1746 zákona č. 89/2012 Sb., občanský zákoník, v platném znění ve spojení s ustanoveními §§ 86 a 110 zákona č. 183/2006 Sb., stavební zákon

mezi těmito účastníky:

Kraj Vysočina,
se sídlem v Jihlavě, Žižkova 57, 587 33 Jihlava
zastoupený hejtmánem kraje MUDr. Jiřím Běhounkem
k podpisu smlouvy pověřen Ing. Libor Joukl, náměstek hejtmána pro oblast majetku,
dopravy a silničního hospodářství
IČ: 708 90 749
DIČ: CZ70890749
na straně vlastníka dotčeného pozemku

a

Obec Radostín nad Oslavou, se sídlem Radostín nad Oslavou 223, Radostín nad Oslavou, 594 44
zastoupená starostou obce Josefem Fabíkem
IČ: 002 95 248
na straně investora

takto:

Článek I.

Kraj Vysočina je dle výpisu z LV 440 pro k. ú. Radostín nad Oslavou a obec Radostín nad Oslavou vlastníkem pozemku par. č. 2169/1, 2175/1, 2175/6, 2175/10, 2196/1 – ostatní plocha, silnice.

Uvedený pozemek získal Kraj Vysočina na základě Rozhodnutí Ministerstva dopravy a spojů ČR č. j. 3796/01-9-KM ze dne 10. 9. 2001, vydaného v souladu se zákonem č. 157/2000 Sb., o přechodu některých věcí, práv a závazků z majetku ČR do majetku krajů. (zákon č. 290/2002 Sb., o přechodu některých dalších věcí, práv a závazků ČR na kraje a obce). Zřizovací listinou ze dne 20. 12. 2001 a Rozhodnutím o sloučení organizace Kraje Vysočina ze dne 7. 11. 2006 jej předal k hospodaření do Krajské správy a údržby silnic Vysočiny, příspěvkové organizace Kraje Vysočina.

Obec Radostín nad Oslavou je investorem stavby „Úprava návsi a rozšíření chodníku, chodník ke kulturnímu domu“. Touto stavbou bude dotčen mimo jiné i výše uvedený pozemek, jehož vlastníkem je Kraj Vysočina.

Článek II.

Usnesením 1643/30/2016/RK ze dne 20. 9. 2016 vydala Rada Kraje Vysočina souhlas s dotčením pozemku, uvedeným v článku I. smlouvy, stavbou „Úprava návsi a rozšíření chodníku, chodník ke kulturnímu domu“ a rozhodla uzavřít nepojmenovanou smlouvu mezi Krajem Vysočina a investorem stavby. Současně rozhodla zveřejnit na úřední desce Krajského úřadu Kraje Vysočina záměr darování části tohoto pozemku zastavěného stavbou, investorovi stavby.

Výše uvedeným usnesením Rady Kraje Vysočina vzniklo investorovi právo provést uvedenou stavbu na pozemku par. č. 2169/1, 2175/1, 2175/6, 2175/10, 2196/1 v k. ú. Radostín nad Oslavou a obci Radostín nad Oslavou ve smyslu ustanovení § 86 a § 110 zákona č. 183/2006 Sb., stavební zákon; a Kraj Vysočina jako vlastník tohoto

pozemku je povinen do doby majetkoprávního vypořádání pozemku, dotčeného stavbou, toto právo trpět.

Článek III.

Investor se zavazuje, že po realizaci stavby „Úprava návsi a rozšíření chodníku, chodník ke kulturnímu domu“ a po jejím geometrickém zaměření požádá do 90 dnů ode dne vydání kolaudačního souhlasu na citovanou stavbu Kraj Vysočina o provedení majetkoprávního vypořádání a předloží za tím účelem 4 výtisky geometrického plánu a kopii kolaudačního souhlasu.

Článek IV.

Skutečnosti ve smlouvě blíže neupravené se řídí příslušnými ustanoveními zákona č. 89/2012 Sb., občanský zákoník a zákona č. 183/2006 Sb., stavební zákon.

Smlouva se vyhotovuje ve 4 výtiscích, z nichž jsou pro každého účastníka určeny 2 výtisky.

Tato smlouva bude sloužit jako jeden z dokladů k vydání územního a stavebního povolení pro stavbu „Úprava návsi a rozšíření chodníku, chodník ke kulturnímu domu“ v k. ú. Radostín nad Oslavou a obci Radostín nad Oslavou, jejímž investorem je Obec Radostín nad Oslavou.

Smluvní strany po přečtení smlouvy prohlašují, že smlouva je sepsána na základě jejich svobodné vůle, nikoli v tísní a za nápadně nevýhodných podmínek. Na důkaz tohoto připojují zástupci smluvních stran své podpisy.


Smlouva zakládající právo provést stavbu nabývá platnosti dnem podpisu smlouvy a účinnosti dnem uveřejnění v informačním systému veřejné správy – Registru smluv.

Investor výslovně souhlasí se zveřejněním celého textu smlouvy včetně podpisů (v případě fyzické osoby bude zveřejněný text smlouvy anonymizován v rozsahu osobních údajů) v informačním systému veřejné správy – Registru smluv.


Smluvní strany se dohodly, že zákonnou povinnost dle § 5 odst. 2 zákona o registru smluv splní Kraj Vysočina.

V Radostíně nad Oslavou dne 29.9.2016

V Jihlavě dne 04.10.2016


Josef Fabík
starosta obce

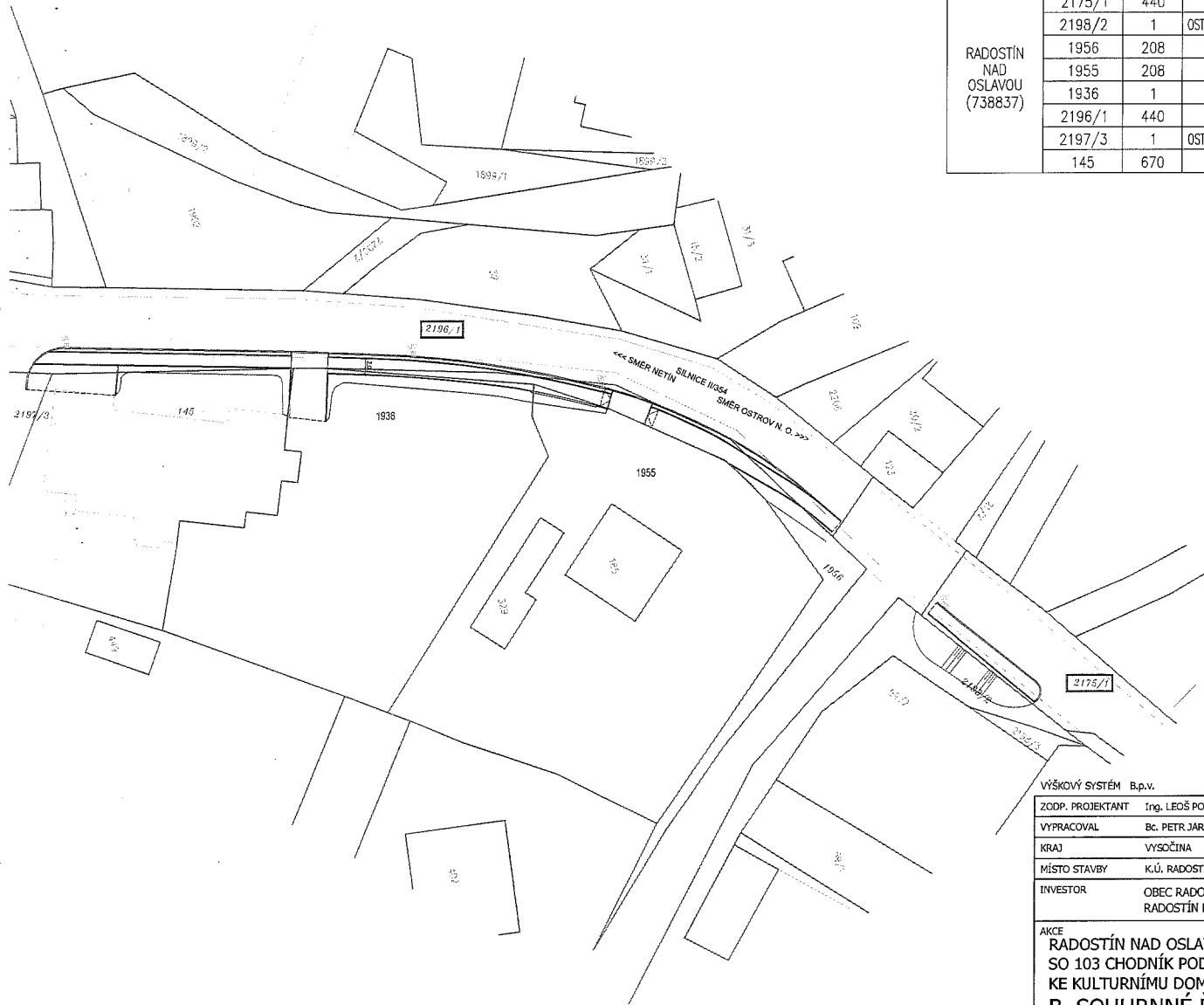



Ing. Libor Joukl
náměstek hejtmána pro oblast
majetku, dopravy a silničního hospodářství


Kraj Vysočina
Žitkova 57, 587 33 Jihlava

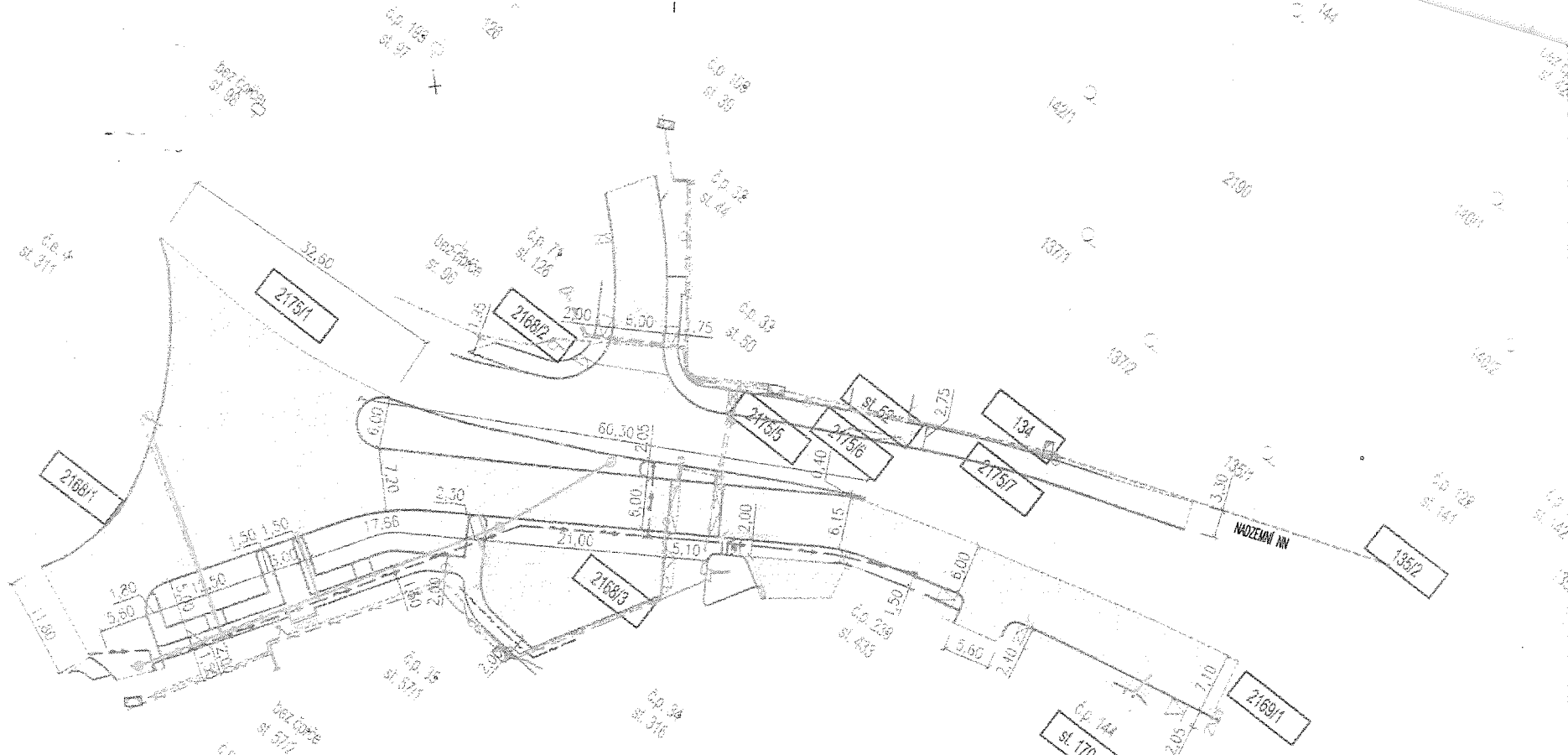
DRUHY A PARCELNÍ ČÍSLA DOTČENÝCH POZEMKŮ PODLE KATASTRU NEMOVITOSTÍ

KATASTRANÍ OZEMÍ	PARCELNÍ ČÍSLO	ČÍSLO LV	ZPŮSOB VYUŽITÍ	DRUH POZEMKU	VLASTNICKÉ PRÁVO	ZPŮSOB OCHRANY
RADOSTÍN NAD OSLAVOU (738837)	2175/1	440	SILNICE	OSTATNÍ PLOCHA	KRAJ VYSOČINA	---
	2198/2	1	OSTATNÍ KOMUNIKACE	OSTATNÍ PLOCHA	OBEC RADOSTÍN NAD OSLAVOU	---
	1956	208	JINÁ PLOCHA	OSTATNÍ PLOCHA	OBEC RADOSTÍN NAD OSLAVOU	---
	1955	208	---	ZÁHRADA	FABÍK STANISLAV, FABÍKOVÁ MARIE	ZPF
	1936	1	---	TRVALÝ TRÁVNÍ POROST	OBEC RADOSTÍN NAD OSLAVOU	ZPF
	2196/1	440	SILNICE	OSTATNÍ PLOCHA	KRAJ VYSOČINA	---
	2197/3	1	OSTATNÍ KOMUNIKACE	OSTATNÍ PLOCHA	OBEC RADOSTÍN NAD OSLAVOU	---
	145	670	---	ZASTAVĚNÁ PLOCHA, NADVOŘÍ	OBEC RADOSTÍN NAD OSLAVOU	---

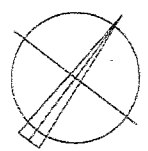


VÝŠKOVÝ SYSTÉM B.p.v.

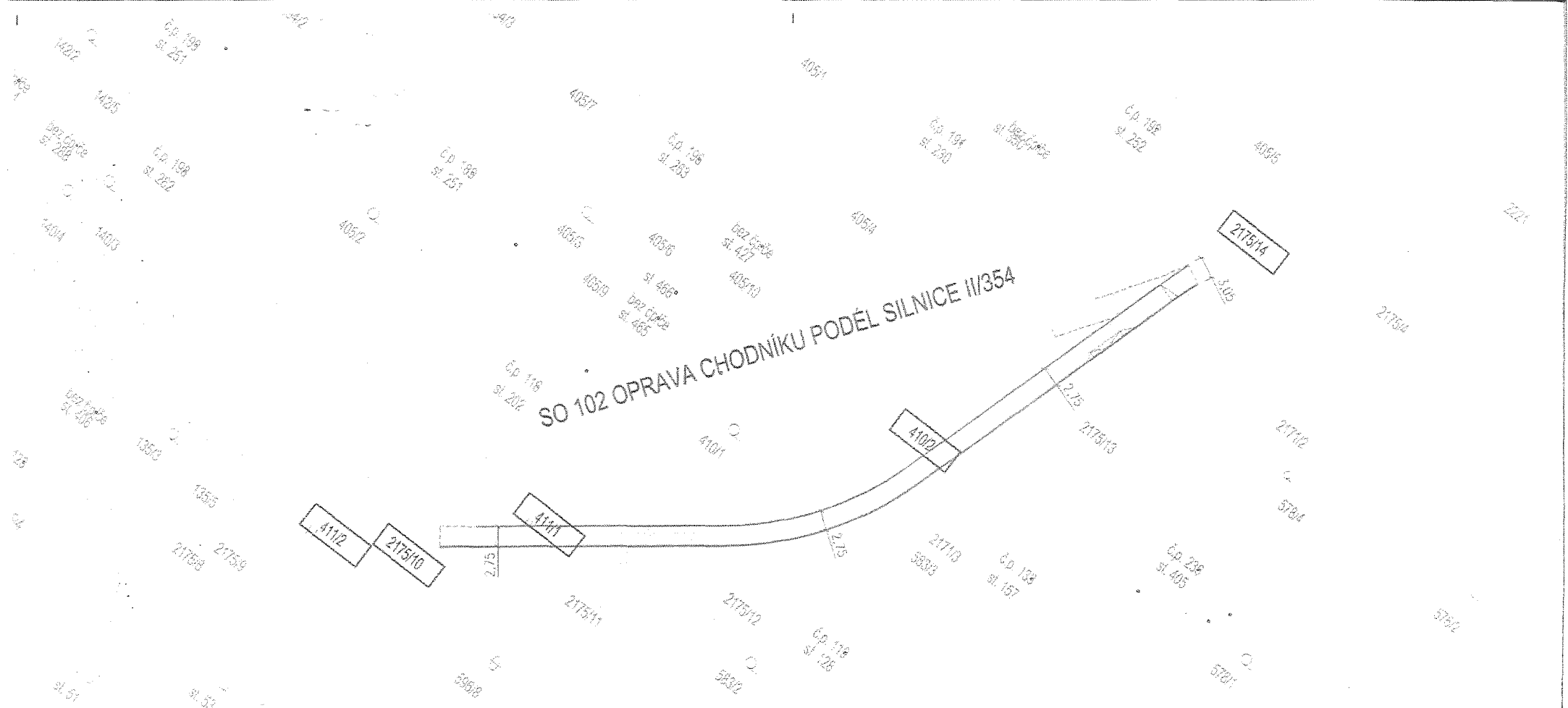
ZODP. PROJEKTANT	Ing. LEOŠ POHANKA		ING. LEOŠ POHANKA projektové a inženýrské služby Dolní 35, Nové Veselí, 592 14 tel.: 566 667 342, gsm: 602 663 045 IČO: 456 53 054, DIČ: CZ5603151664 projekce@pohanka.net, www.pohanka.net					
VYPRACOVAL	Bc. PETR JAROŠ							
KRAJ	VYSOČINA	STAVEBNÍ ÚŘAD	VELKÉ MEZIRČÍČÍ					
MÍSTO STAVBY	K.Ú. RADOSTÍN NAD OSLAVOU							
INVESTOR	OBEC RADOSTÍN NAD OSLAVOU, IČ 00295248 RADOSTÍN NAD OSLAVOU 223, 594 44							
AKCE	RADOSTÍN NAD OSLAVOU SO 103 CHODNÍK PODÉL SILNICE II/354 KE KULTURNÍMU DOMU		FORMÁT	2xA4	Č. VÝKRESU <div style="font-size: 2em; font-weight: bold; text-align: center;">02</div>			
B. SOUHRNNÉ ŘEŠENÍ STAVBY			DATUM	12/2015				
			STUPEŇ	DŮR/DSP				
			ČÍSLO ZAKÁZKY	23/16				
OBSAH VÝKRESU			ZMĚNA					
SITUACE - KATASTR NEMOVITOSTÍ			ČÁST DOK.	B.	MĚŘÍTKO	1:500	Č. PARÉ	



SO 101 ÚPRAVA NÁVSI A SILNICE III/35425



SITUACE STAVBY (KATASTR NEMOVITOSTÍ)
1:500



LEGENDA PLOCH

SO 101 OPRAVA NÁVSI A SILNICE III/35425

- OBNOVA POVrchU STÁVÁJÍCÍ SILNICE III/35425 A STAV. MÍSTNÍCH KOMUNIKACÍ - ASFALTOVÝ KRYT
- ROZŠÍŘENÍ STÁVÁJÍCÍ SILNICE II/354 - ASFALTOVÝ KRYT
- REKONSTRUKCE STÁVÁJÍCÍ MÍSTNÍ KOMUNIKACE - ASFALTOVÝ KRYT
- DĚLÍCI OSTRŮVEK MEZI SILNICÍ II/354 A III/35425 - POJÍZDĚNÁ ČÁST, KRYT Z VELKÉ DLAŽBY (DLAŽEBNÍ KOSTKY)
- DĚLÍCI OSTRŮVEK MEZI SILNICÍ II/354 A III/35425 - NEPOJÍZDĚNÁ ČÁST, KRYT Z DROBNÉ DLAŽBY (DLAŽEBNÍ KOSTKY)
- CHODNÍKY - KRYT Z BETONOVÉ (ZÁMKOVÉ) DLAŽBY SEDE
- PARKOVACÍ PLOCHY, ZPOMALOVACÍ PRAH NA SILNICI II/35425 - KRYT Z BETONOVÉ (ZÁMKOVÉ) DLAŽBY SEDE
- NEZPEVNĚNÉ PLOCHY - TĚŽENÉ KAMENNO (KAČŮREK) FRAKCE DO 32mm

LEGENDA SÍTÍ

SO 101 OPRAVA NÁVSI A SILNICE III/35425

- SÍŤ EL. KOMUNIKACÍ (CETIN) - PŘELOŽKA - NOVÁ POLOHA
- EL. VEDENÍ (E.ON) - PŘELOŽKA - NOVÁ POLOHA NADZEMNÍHO VEDENÍ
- EL. VEDENÍ (E.ON) - PŘELOŽKA - NOVÁ POLOHA PODZEMNÍHO VEDENÍ
- VODOVOD (VAS) - PŘELOŽKA - NOVÁ POLOHA
- KANALIZACE (VAS) - PŘELOŽKA - NOVÁ POLOHA
- KANALIZACE (VAS) - PŘELOŽKA - NOVÁ POLOHA
- VEŘEJNÉ OSVĚTLENÍ (OBEK) - NOVÁ POLOHA

LEGENDA PLOCH

SO 102 OPRAVA CHODNÍKU PODÉL SILNICE II/354

- ROZŠÍŘENÍ CHODNÍKU PODÉL SILNICE II/354 - KRYT Z BETONOVÉ (ZÁMKOVÉ) DLAŽBY SEDE
- OPRAVA STÁVÁJÍCÍHO SJEZDU - NESTIMELNÝ KRYT

LEGENDA SÍTÍ

SO 102 OPRAVA CHODNÍKU PODÉL SILNICE II/354

- SÍŤ EL. KOMUNIKACÍ (CETIN) - STÁVÁJÍCÍ POLOHA
- EL. VEDENÍ (E.ON) - STÁVÁJÍCÍ POLOHA
- PLYNOVOD (RWE) - STÁVÁJÍCÍ POLOHA
- VODOVOD (VAS) - STÁVÁJÍCÍ POLOHA
- KANALIZACE (VAS) - STÁVÁJÍCÍ POLOHA