

VÝKAZ DOSAVADNÍHO A NOVÉHO STAVU ÚDAJŮ KATASTRU NEMOVITOSTÍ

Dosavadní stav					Nový stav												
Označení pozemku parc. číslem	Výměra parcely		Druh pozemku Způsob využití	Označení pozemku parc. číslem	Výměra parcely		Druh pozemku Způsob využití	Typ stavby Způsob využití	Způsob určení výměry	Porovnání se stavem evidence právních vztahů							
	ha	m ²			ha	m ²				Díl přechází z pozemku označeného v katastru nemovitostí	dřívější poz. evidenci	Číslo listu vlastnictví	Výměra dílu		Označení dílu		
													ha	m ²			
6175/5	2	21 30	vodní pl. tok přirozený	6175/5	2	20 98	vodní pl. tok přirozený			0							
				6175/28		32	ostatní pl. silnice			2	6175/5	10001			32		
Věcné břemeno 6175/5	2	21 30			2	21 30											
											6175/5	10001					


Oprávněný: dle listiny

Druh věcného břemene: dle listiny

Seznam souřadnic (S–JTSK)

Číslo bodu	Souřadnice pro zápis do KN			Souřadnice určené měřením		
	Y	X	kód kv.	Y	X	Poznámka
318-432	670638.64	1128099.92	3			b.zn.na mostě
318-433	670646.46	1128101.84	3			b.zn.na mostě
318-443	670645.55	1128101.61	3			obrub.
318-444	670639.74	1128100.19	3			obrub.
4515-206	670642.08	1128119.82	3			obrub.
4515-207	670634.22	1128117.91	3			obrub.
6	670635.15	1128114.11	3			b.zn.na mostě
7	670643.01	1128115.98	3			b.zn.na mostě

GEOMETRICKÝ PLÁN pro vymezení rozsahu věcného břemene k části pozemku a rozdělení pozemku	Geometrický plán ověřil úředně oprávněný zeměměřický inženýr:	Stejnopis ověřil úředně oprávněný zeměměřický inženýr:
	Jméno, příjmení: <i>Ing. František Prkna</i>	Jméno, příjmení: <i>Ing. Pavel Pavlík</i>
	Číslo položky seznamu úředně oprávněných zeměměřických inženýrů: 504/1995	Číslo položky seznamu úředně oprávněných zeměměřických inženýrů: 505/1995
	Dne: 14.12.2015 Číslo: 260/2015	Dne: 15.12.2015 Číslo: 217/2015
	Náležitosti a přesnosti odpovídá právním předpisům.	Tento stejnopis odpovídá geometrickému plánu v elektronické podobě uloženému v dokumentaci katastrálního úřadu.
Vytvořitel: <i>Ing. Pavel Pavlík – Geodetická kancelář Rounek 12 58841 Vyskytná nad Jihlavou</i> Číslo plánu: 6794-131/2015 Okres: <i>Jihlava</i> Obec: <i>Jihlava</i> Kat. území: <i>Jihlava</i> Mapový list: <i>DKM (Jihlava 8-4/21)</i> Dosavadním vlastníkům pozemků byla poskytnuta možnost seznámit se v terénu a průběhem navrhovaných nových hranic, které byly označeny předepsaným způsobem: <i>obrubníky</i>	Katastrální úřad souhlasí s očištváním parcel. KÚ pro Vysočinu KP Jihlava Ing. Iva Šádková PGP-1121/20015-707 2015.12.14 13:40:23 CET	
Ověření stejnopisu geometrického plánu v listinné podobě.		



272/8

6175/2

6175/1

360/3

K.o. Stare Hory

K.o. Hlava

6175/5

30-433 30-444 13 30-432 5.98 30-443 3.94

145/3

6175/2B

5685/2

5E-206

5784/1

5685/4

5784/2

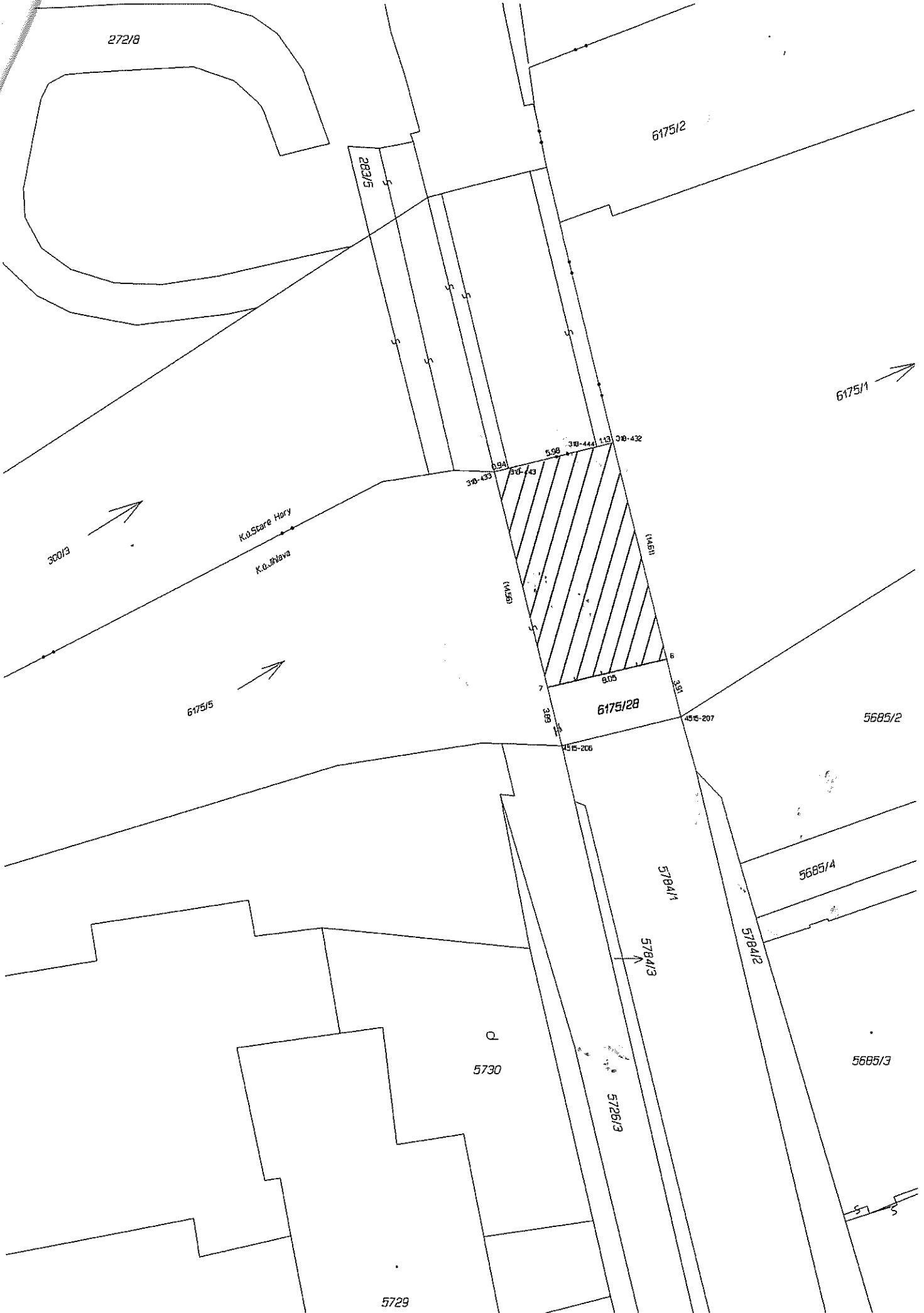
5784/3

5730

5685/3

5726/3

5729






Faint, illegible text or markings.

Faint, illegible text or markings.

Faint, illegible text or markings.

Faint, illegible text or markings.

GEOMETRICKÝ PLÁN pro vymezení rozsahu věcného břemene k části pozemku a rozdělení pozemku	Geometrický plán ověřil úředně oprávněný zeměměřický inženýr:	Stajnopis ověřil úředně oprávněný zeměměřický inženýr:
Jméno, příjmení: <i>Pavel Pavlík Ing.</i>	Jméno, příjmení: <i>Pavil Pavlik Ing.</i>	Jméno, příjmení: <i>Pavil Pavlik Ing.</i>
Číslo položky seznamu úředně oprávněných zeměměřických inženýrů: <i>505/1995</i>	Číslo položky seznamu úředně oprávněných zeměměřických inženýrů: <i>505/1995</i>	Číslo položky seznamu úředně oprávněných zeměměřických inženýrů: <i>505/1995</i>
Dne: <i>17.12.2015</i> Číslo: <i>187/2015</i>	Dne: <i>18.12.2015</i> Číslo: <i>219/2015</i>	Dne: <i>18.12.2015</i> Číslo: <i>219/2015</i>
Náležitostmi a přesností odpovídá právním předpisům.	Tento stajnopis odpovídá geometrickému plánu v elektronické podobě uloženému v dokumentaci katastrálního úřadu.	Tento stajnopis odpovídá geometrickému plánu v elektronické podobě uloženému v dokumentaci katastrálního úřadu.
Vyhotovitel: <i>Ing. Pavel Pavlík – Geodetická kancelář Rounek 12 58841 Vyskytná nad Jihlavou</i> Číslo plánu: <i>6763-123/2015</i> Okres: <i>Jihlava</i> Obec: <i>Jihlava</i> Kat. území: <i>Jihlava</i> Mapový list: <i>Jihlava 8-4/22</i> Dosavadním vlastníkům pozemků byla poskytnuta možnost seznámit se v terénu s průběhem navrhovaných nových hranic, které byly označeny předepsaným způsobem: <i>obrubníky, bar, zn. na asf.</i>	Katastrální úřad souhlasí a ořizováním parcel. KÚ pro Vysočinu KP Jihlava Ing. Dana Jonášová PGP-1135/2015-707 2015.12.18 14:08:47 CET	Ověření stejnopisu geometrického plánu v listinné podobě. 

VÝKAZ DOSAVADNÍHO A NOVÉHO STAVU ÚDAJŮ KATASTRU NEMOVITOSTÍ

Dosavadní stav				Nový stav										
Označení pozemku parc. číslem	Výměra parcely		Druh pozemku Způsob využití	Označení pozemku parc. číslem	Výměra parcely		Druh pozemku Způsob využití	Typ stavby Způsob využití	Způsob určení výměry	Porovnání se stavem evidence právních vztahů				
	ha	m ²			ha	m ²				Díl přechází z pozemku označeného v katastru nemovitostí	dřívejší poz. evidenci	Číslo listu vlastnictví	Výměra dílu	
											ha	m ²		
5662/3	1	47 82	ostat.pl. manipulační pl.	5662/3	1	47 60	ostat.pl. manipulační pl.		0					
				5662/300		26	ostat.pl. pst.komunikace		2	5662/3 5662/28	5508 5508		22 4 26	t u
5662/28	4	16	ostat.pl. neplodná půda	5662/28	3	59	ostat.pl. neplodná půda		2					
				5662/301		53	ostat.pl. neplodná půda		2	5662/28	5508		53	
5691/114		20	ostat.pl. jind.pl.	zaniká										
5691/118		52	ostat.pl. pst.komunikace	5691/118		52	ostat.pl. pst.komunikace		2					
5691/119	1	02	ostat.pl. pst.komunikace	5691/119		98	ostat.pl. pst.komunikace		2	5691/119 5691/558	10001 10001		96 2 98	u1 i
5691/120		51	ostat.pl. pst.komunikace	5691/120		35	ostat.pl. pst.komunikace		2	5691/120 5783/40	10001 10001		32 3 35	t1 f+s1
5691/121	2	67	ostat.pl. pst.komunikace	5691/121	2	66	ostat.pl. pst.komunikace		2					
5691/219	1	56	ostat.pl. pst.komunikace	5691/219	1	57	ostat.pl. pst.komunikace		2	5691/219 5777/2	10001 10001		1 51 6 1 57	w1 r
5691/558	2	26	ostat.pl. pst.komunikace	5691/558		76	ostat.pl. pst.komunikace		2					
				5691/586		9	ostat.pl. zeleň		2	5691/558	10001		9	
				5691/587	1	17	ostat.pl. silnice		2	5691/558	10001		1 17	
				5691/588		4	ostat.pl. jind.plocha		2	5691/558	10001		4	
5694/3	*1)	1 85	ostat.pl. zeleň	5694/3	2	23	ostat.pl. zeleň		2	5694/3 5703/257	10001 10001		1 48 75 2 23	q1 p1
5694/12		1	ostat.pl. pst.komunikace	zaniká										
5694/13	*1)	5	ostat.pl. pst.komunikace	zaniká										
5697/53		2 40	ostat.pl. zeleň	5697/53	2	40	ostat.pl. zeleň		2					
5697/54		45	ostat.pl. pst.komunikace	zaniká										
5697/56	*1)	24 24	ostat.pl. zeleň	5697/56	24	21	ostat.pl. zeleň		2					
5697/58		4 26	ostat.pl. pst.komunikace	zaniká										
5697/75		80	ostat.pl. zeleň	5697/75		98	ostat.pl. zeleň		2	5697/75 5697/77 5697/78	10001 10001 10001		80 12 6 98	celá w v

VÝKAZ DOSAVADNÍHO A NOVÉHO STAVU ÚDAJŮ KATASTRU NEMOVITOSTÍ

Dosavadní stav				Nový stav															
Označení pozemku parc. číslem	Výměra parcely		Druh pozemku Způsob využití	Označení pozemku parc. číslem	Výměra parcely		Druh pozemku Způsob využití	Typ stavby Způsob využití	Způsob určení výměry	Porovnání se stavem evidence právních vztahů									
	ha	m ²			ha	m ²				Díl přechází z pozemku označeného v katastru nemovitostí	dřívější poz. evidenci	Číslo listu vlastnictví	Výměra dílu		Označení dílu				
											ha	m ²							
5697/77		32	ostat.pl. zeleň	zaniká															
5697/78	1	21	ostat.pl. ost.komunikace	5697/78	1	15	ostat.pl. ost.komunikace		2										
5703/247	*1)	95	ostat.pl. ost.komunikace	5703/247	2	82	ostat.pl. ost.komunikace		2	5703/247	10001	1	90	h1					
										5703/257	10001		17	k1					
										5694/3	10001		5	x1					
										5694/13	10001		1	i1					
										5697/53	10001		0.14	z					
										5697/54	10001		45	celá					
										5697/56	10001		4	y					
										5697/77	10001		19	x					
												*1)	2	81					
5703/257	*1)	91	ostat.pl. zeleň	zaniká															
5710/19	*1)	64	ostat.pl. ost.komunikace	5710/19	42	69	ostat.pl. ost.komunikace		2	5710/19	10001	38	21	s					
										5691/118	10001		0.43	n					
										5691/121	10001		1	o					
										5691/219	10001		5	p					
										5694/12	10001		1	celá					
										5694/13	10001		3	d1					
										5697/54	10001		0.17	b1					
										5697/58	10001	4	26	celá					
										5697/77	10001		1	a1					
										5703/247	10001		4	c1					
										5777/2	10001		2	q					
										5783/2	1078		0.09	f1					
										5783/9	10001		0.18	e1					
										5783/36	10001		4	m					
												*1)	42	68					
				5710/46		44	ostat.pl. silnice		2	5710/19	10001		44						
5777/2	*1)	43	ostat.pl. zeleň	5777/2	1	34	ostat.pl. zeleň		2										
5783/2	*1)	59	ostat.pl. silnice	5783/2	45	39	ostat.pl. silnice		2										
				5783/42		23	ostat.pl. silnice		2	5783/2	1078		23						
				5783/45		96	ostat.pl. jind.plocha		2	5783/2	1078		96						
				5783/46	4	23	ostat.pl. ost.komunikace		2	5783/2	1078	4	23						
				5783/50		22	ostat.pl. jind.pl.		2	5783/2	1078		22						
				5783/51		56	ostat.pl. silnice		2	5783/2	1078		56						
				5783/52		1	ostat.pl. ost.komunikace		2	5783/2	1078		1						
5783/9		7	ostat.pl. zeleň	zaniká															
5783/28	*1)	42	ostat.pl. zeleň	5783/28	1	92	ostat.pl. zeleň		2										
				5783/53	1	89	ostat.pl. silnice		2	5783/9	10001		7	g1					
										5783/28	10001	1	52	m1					
										5694/3	10001		30	o1					
										5694/13	10001		0.42	n1					
												1	89						

VÝKAZ DOSAVADNÍHO A NOVÉHO STAVU ÚDAJŮ KATASTRU NEMOVITOSTÍ

Dosavadní stav				Nový stav				Porovnání se stavem evidence právních vztahů								
Označení pozemku parc. číslem	Výměra parcely		Druh pozemku Způsob využití	Označení pozemku parc. číslem	Výměra parcely		Druh pozemku Způsob využití	Typ stavby	Způsob určení výměry	Díl přechází z pozemku označeného v katastru nemovitostí		Číslo listu vlastnictví		Výměra dílu		Označení dílu
	ha	m ²			ha	m ²				ha	m ²	ha	m ²			
5783/36	*1)	4 30	ostat.pl./jind.pl.	5783/36	4 14	ostat.pl./jind.pl.			2							
				5783/47	1	ostat.pl./silnice			2	5783/36	10001			1		
				5783/48	8	ostat.pl./silnice			2	5783/36	10001			8		
				5783/49	4	ostat.pl./silnice			2	5783/36	10001			4		
5783/40		2 44	ostat.pl./jind.pl.	5783/40	98	ostat.pl./ostat.komunikace			2	5783/40	10001			97	a2	
										5691/119	10001			2	z1	
													*1)	99		
				5783/41	14	ostat.pl./silnice			2	5783/40	10001			14		
				5783/43	99	ostat.pl./silnice			2	5783/40	10001			85	k	
										5691/114	10001			14	e	
										5691/558	10001			3	j	
														1 02		
				5783/44	87	ostat.pl./ost.komunikace			2	5783/40	10001			45	b+d	
										5691/114	10001			6	c	
										5691/119	10001			4	a+l	
										5691/120	10001			19	g+r1+y1	
										5691/558	10001			15	h	
														89		
6221/60		1 30 47	ostat.pl./dráha	6221/60	1 28 14	ostat.pl./dráha			2							
				6221/121	1 24	ostat.pl./silnice			2	6221/60	8			1 24		
				6221/122	17	ostat.pl./silnice			2	6221/60	8			17		
				6221/123	92	ostat.pl./jind.pl.			2	6221/60	8			92		
		4 31 53		*1) 4 31 51												
*1) Rozdíl v součtu výměr v důsledku zaokrouhlení číselně určených výměr (§ 82 odst.2 katastrální vyhlášky).																
<u>Věcné břemeno</u>																
5783/2										5783/2	1078	****				
5710/19										5710/19	10001	*				
5662/3										5662/3	5508					
5662/28										5662/28	5508					
569/558										569/558	10001	**				
5783/40										5783/40	10001	***				
5783/9										5783/9	10001	*****				
5694/13										5694/13	10001	*****				
5694/3										5694/3	10001	*****				
6221/60										6221/60	8	*****				
5783/36										5783/36	10001	*****				
5783/28										5783/28	10001	*****				

Oprávněný: dle listiny

Druh věcného břemene: dle listiny

- * – po zapsání GP bude věcné břemeno zasahovat i do parcely KN 5710/46
- ** – po zapsání GP bude věcné břemeno zasahovat i do parcely KN 5691/587
- *** – po zapsání GP bude věcné břemeno zasahovat i do parcely KN 5783/43 a 5783/41
- **** – po zapsání GP bude věcné břemeno zasahovat i do parcely KN 5783/42
- ***** – po zapsání GP bude věcné břemeno zasahovat i do parcely KN 5783/53
- ***** – po zapsání GP bude věcné břemeno zasahovat i do parcely KN 6221/122 a 6221/123
- ***** – po zapsání GP bude věcné břemeno zasahovat i do parcely KN 5783/49

SEZNAM SOUŘADNIC (S-JTSK)				
ČB	Y	X	KKV	Poznámka
1	670576.64	1128395.00	3	obrubník
2	670576.14	1128394.83	3	obrubník
3	670573.86	1128393.83	3	obrubník
4	670572.85	1128392.83	3	obrubník
5	670572.52	1128391.66	3	obrubník
6	670572.71	1128389.93	3	obrubník
7	670573.16	1128388.75	3	obrubník
8	670573.69	1128387.95	3	obrubník
9	670580.90	1128379.94	3	obrubník
10	670584.33	1128376.02	3	obrubník
11	670588.14	1128371.23	3	obrubník
12	670592.23	1128365.81	3	obrubník
13	670594.22	1128362.16	3	obrubník
14	670595.75	1128358.93	3	obrubník
15	670597.12	1128355.35	3	obrubník
16	670598.83	1128350.55	3	obrubník
17	670599.85	1128345.77	3	obrubník
18	670591.72	1128343.95	3	obrubník
19	670566.00	1128384.17	3	obrubník
20	670566.58	1128383.82	3	obrubník
21	670568.40	1128381.50	3	obrubník
22	670590.10	1128350.65	3	obrubník
23	670588.01	1128356.39	3	obrubník
36	670551.71	1128423.70	3	obrubník
37	670559.17	1128413.07	3	obrubník
38	670559.69	1128412.22	3	obrubník
39	670564.85	1128402.53	3	obrubník
40	670565.44	1128401.59	3	obrubník
41	670488.76	1128565.05	3	obrubník
42	670492.27	1128557.47	3	obrubník
43	670493.03	1128557.92	3	obrubník
44	670493.61	1128558.74	3	obrubník
45	670493.86	1128559.70	3	obrubník
48	670484.38	1128548.21	3	obrubník
49	670484.34	1128546.69	3	obrubník
50	670483.91	1128544.78	3	obrubník
51	670483.18	1128542.85	3	obrubník
52	670482.52	1128541.50	3	obrubník
53	670481.25	1128539.41	3	obrubník
54	670479.97	1128537.87	3	obrubník
55	670478.53	1128536.41	3	obrubník
56	670477.06	1128538.18	3	obrubník
57	670477.76	1128538.76	3	obrubník
58	670478.49	1128539.50	3	obrubník
59	670479.44	1128540.61	3	obrubník
60	670478.30	1128541.39	3	obrubník
61	670479.49	1128543.34	3	obrubník
62	670480.66	1128542.59	3	obrubník
63	670481.29	1128543.92	3	obrubník
64	670481.72	1128545.32	3	obrubník
66	670493.68	1128560.65	3	obrubník
67	670507.84	1128531.00	3	obrubník
68	670508.90	1128532.03	3	obrubník
69	670510.09	1128532.94	3	obrubník
70	670511.42	1128533.65	3	obrubník
71	670506.48	1128528.91	3	obrubník
72	670505.75	1128527.09	3	obrubník
73	670505.25	1128525.19	3	obrubník
74	670505.18	1128523.71	3	obrubník
75	670505.39	1128522.26	3	obrubník
76	670506.22	1128519.38	3	obrubník
77	670507.71	1128515.66	3	obrubník
78	670495.45	1128524.96	3	obrubník
81	670546.79	1128433.95	3	obrubník
82	670550.81	1128425.51	3	obrubník
83	670552.68	1128421.96	3	obrubník
84	670553.77	1128420.29	3	obrubník
85	670558.07	1128414.72	3	obrubník
86	670500.31	1128514.03	3	obrubník
87	670494.67	1128526.12	3	obrubník
88	670493.70	1128527.16	3	obrubník
89	670491.58	1128529.20	3	obrubník
90	670490.91	1128529.22	3	obrubník
92	670505.21	1128545.86	3	obrubník
93	670503.34	1128545.85	3	obrubník
94	670501.38	1128546.19	3	obrubník
95	670499.95	1128546.69	3	obrubník
96	670498.19	1128547.62	3	obrubník
97	670496.64	1128548.85	3	obrubník
98	670495.18	1128551.01	3	obrubník
99	670500.34	1128552.25	3	obrubník
100	670504.50	1128550.42	3	obrubník
101	670483.31	1128576.84	3	obrubník
102	670477.88	1128588.63	3	obrubník
103	670471.27	1128602.14	3	obrubník
104	670450.17	1128642.67	3	obrubník
105	670452.41	1128638.24	3	obrubník
106	670458.71	1128626.02	3	obrubník

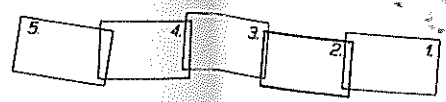
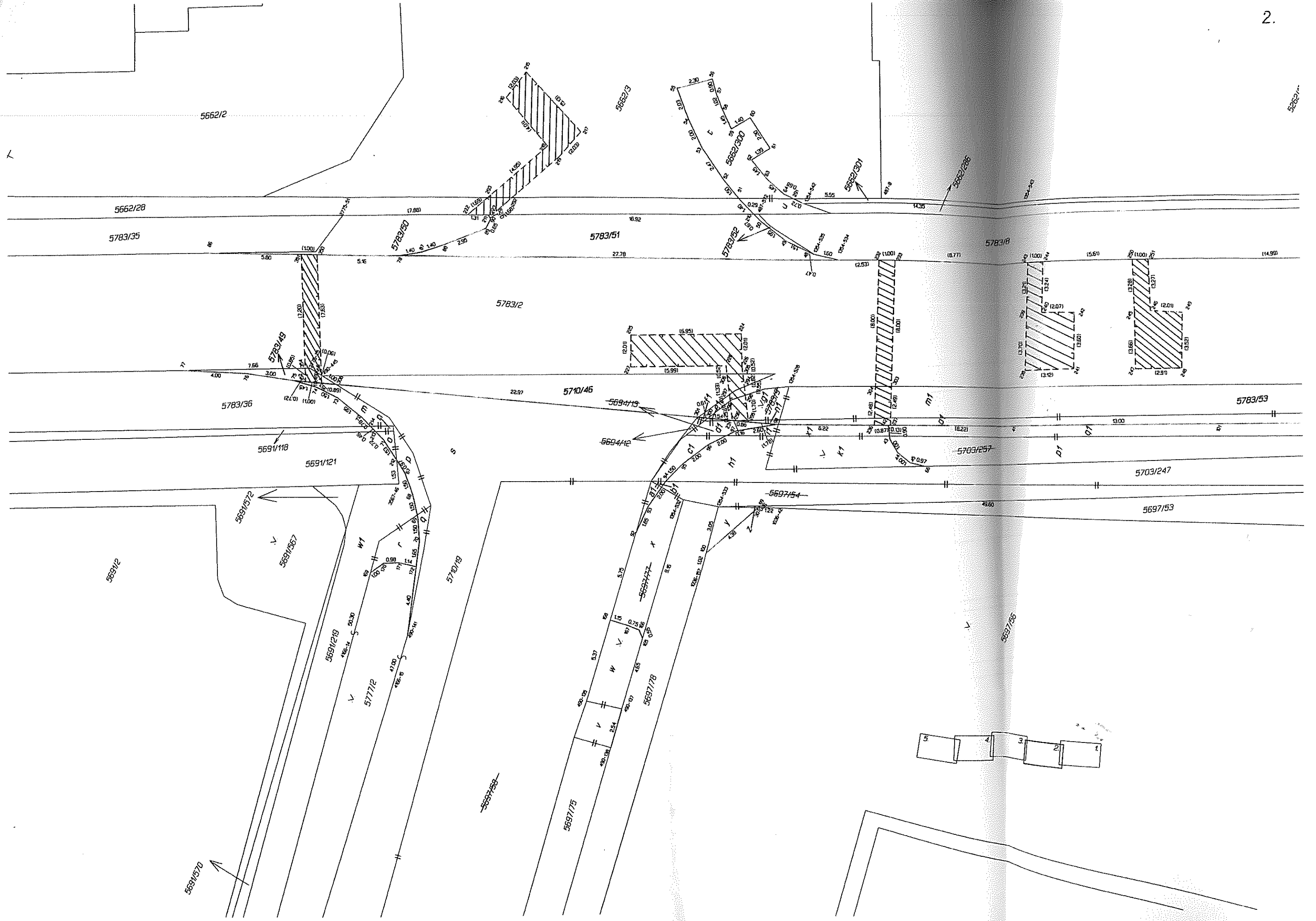
SEZNAM SOUŘADNIC (S-JTSK)				
ČB	Y	X	KKV	Poznámka
107	670464.30	1128615.40	3	obrubník
108	670584.10	1128357.26	3	obrubník
109	670583.66	1128357.01	3	obrubník
110	670582.94	1128356.94	3	obrubník
111	670581.75	1128357.07	3	obrubník
112	670580.33	1128357.51	3	obrubník
113	670578.01	1128358.36	3	obrubník
114	670577.19	1128358.88	3	obrubník
115	670576.44	1128359.54	3	obrubník
116	670575.46	1128360.64	3	obrubník
117	670574.90	1128361.41	3	obrubník
118	670574.69	1128361.89	3	obrubník
119	670568.84	1128375.70	3	obrubník
120	670567.31	1128379.05	3	obrubník
121	670566.82	1128379.93	3	obrubník
122	670566.23	1128380.73	3	obrubník
123	670565.00	1128382.32	3	obrubník
124	670564.86	1128382.52	3	obrubník
125	670564.68	1128383.13	3	obrubník
126	670565.01	1128383.72	3	obrubník
127	670565.38	1128384.01	3	obrubník
128	670569.96	1128378.72	3	obrubník
129	670570.70	1128376.87	3	obrubník
130	670573.03	1128371.35	3	obrubník
131	670573.59	1128370.51	3	obrubník
132	670581.55	1128361.45	3	obrubník
133	670582.32	1128360.78	3	obrubník
134	670584.32	1128358.58	3	obrubník
135	670584.53	1128357.96	3	obrubník
136	670577.18	1128394.24	3	obrubník
137	670579.33	1128391.91	3	obrubník
138	670576.46	1128389.07	3	obrubník
139	670583.51	1128386.57	3	obrubník
140	670592.08	1128375.38	3	obrubník
141	670592.36	1128375.16	3	obrubník
142	670592.93	1128374.93	3	obrubník
143	670596.02	1128373.95	3	obrubník
144	670575.30	1128387.27	3	obrubník
145	670576.62	1128386.73	3	obrubník
146	670578.52	1128386.11	3	obrubník
147	670580.41	1128385.33	3	obrubník
148	670581.70	1128384.70	3	obrubník
149	670582.50	1128384.07	3	obrubník
150	670583.22	1128383.38	3	obrubník
151	670591.10	1128372.95	3	obrubník
152	670590.60	1128373.83	3	obrubník
153	670593.28	1128370.10	3	obrubník
154	670595.53	1128366.29	3	obrubník
155	670595.17	1128367.19	3	obrubník
156	670594.67	1128368.12	3	obrubník
157	670596.96	1128361.43	3	obrubník
158	670596.16	1128364.39	3	obrubník
159	670597.62	1128358.56	3	obrubník
160	670598.17	1128355.61	3	obrubník
161	670597.36	1128371.03	3	obrubník
162	670596.39	1128371.32	3	obrubník
163	670595.38	1128371.32	3	obrubník
164	670594.51	1128370.94	3	obrubník
165	670511.10	1128549.01	3	obrubník
166	670510.72	1128548.60	3	obrubník
167	670510.75	1128547.83	3	obrubník
168	670510.90	1128546.69	3	obrubník
169	670514.52	1128531.68	3	obrubník
170	670513.64	1128532.18	3	obrubník
171	670513.21	1128533.04	3	obrubník
172	670512.97	1128534.14	3	obrubník
210	670483.67	1128544.16	3	b. zn. na obrub.
211	670490.75	1128528.98	3	b. zn. na obrub.
212	670507.31	1128530.19	3	b. zn. na obrub.
213	670506.21	1128528.24	3	b. zn. na obrub.
214	670506.04	1128527.81	3	b. zn. na obrub.
215	670481.62	1128527.38	3	---
216	670483.60	1128526.92	3	---
217	670483.61	1128532.10	3	---
218	670485.28	1128530.57	3	---
219	670485.56	1128531.53	3	---
222	670491.31	1128527.79	3	---
223	670490.66	1128529.19	3	---
224	670490.88	1128546.60	3	---
225	670493.87	1128540.32	3	---
226	670492.70	1128547.47	3	---
227	670495.71	1128541.15	3	---
228	670493.13	1128546.56	3	---
231	670496.12	1128548.38	3	---
232	670482.99	1128552.56	3	---
233	670482.57	1128553.46	3	---
236	670492.63	1128556.68	3	---
237	670492.22	1128557.59	3	---


SEZNAM SOUŘADNIC (S-JTSK)

ČB	Y	X	KKV	Poznámka
238	670485.25	1128564.14	3	---
239	670481.85	1128562.69	3	---
240	670481.46	1128563.60	3	---
241	670483.93	1128566.96	3	---
242	670480.63	1128565.51	3	---
243	670478.89	1128561.43	3	---
244	670478.47	1128562.34	3	---
245	670479.04	1128568.91	3	---
246	670478.62	1128569.81	3	---
247	670482.35	1128570.47	3	---
248	670481.11	1128573.11	3	---
249	670477.89	1128571.68	3	---
250	670476.12	1128567.43	3	---
251	670475.70	1128568.33	3	---
253	670472.61	1128583.50	3	---
254	670471.40	1128586.21	3	---
255	670469.42	1128581.95	3	---
256	670468.07	1128584.87	3	---
258	670517.86	1128486.35	3	---
259	670516.53	1128489.04	3	---
260	670521.08	1128487.90	3	---
261	670519.78	1128490.59	3	---
266	670599.87	1128345.45	3	b.zn.na asf.
267	670591.74	1128343.71	3	b.zn.na asf.
268	670594.59	1128361.37	3	b.zn.na obrub.
269	670594.25	1128374.51	3	b.zn.na obrub.
270	670579.06	1128391.64	3	b.zn.na obrub.
275	670577.83	1128366.74	3	---
276	670577.25	1128367.56	3	---
277	670589.58	1128375.15	3	---
278	670588.96	1128375.95	3	---
279	670586.67	1128373.07	3	---
280	670586.05	1128373.86	3	---
285	670572.14	1128390.48	3	---
286	670571.61	1128391.39	3	---
287	670570.32	1128389.88	3	---
288	670571.08	1128389.23	3	---
289	670565.66	1128384.41	3	---
290	670562.88	1128406.23	3	b.zn.na obrub.
291	670481.73	1128546.00	3	b.zn.na obrub.
292	670489.14	1128529.89	3	---
293	670489.78	1128528.50	3	---
294	670493.85	1128548.17	3	---
295	670495.77	1128549.34	3	---
296	670496.06	1128548.53	3	b.zn.na asf.
297	670494.70	1128547.52	3	---
298	670494.32	1128548.45	3	---
299	670495.05	1128547.73	3	---
300	670496.63	1128546.93	3	b.zn.na asf.
301	670496.84	1128546.35	3	b.zn.na asf.
302	670468.41	1128607.59	3	b.zn.na obrub.
303	670489.93	1128556.61	3	---
304	670490.35	1128555.70	3	---
305	670493.15	1128547.74	3	---
306	670493.57	1128546.83	3	---
307	670500.49	1128552.19	3	b.zn.na obrub.
308	670504.52	1128524.72	3	b.zn.na asf.
309	670587.70	1128373.81	3	---
310	670586.97	1128374.52	3	---
311	670591.86	1128342.21	3	b.zn.na asf.
312	670592.79	1128330.75	3	b.zn.na asf.
313	670600.66	1128331.32	3	b.zn.na asf.
314	670600.02	1128342.80	3	b.zn.na asf.
321	670597.48	1128331.09	3	---
322	670599.47	1128331.23	3	---
323	670596.61	1128342.55	3	---
324	670598.61	1128342.70	3	---
331	670596.89	1128345.47	3	---
332	670597.77	1128347.27	3	---
333	670603.32	1128342.30	3	---
334	670604.20	1128344.80	3	---
335	670599.95	1128343.96	3	---
336	670600.98	1128345.69	3	---
337	670599.74	1128346.30	3	---
338	670598.13	1128347.09	3	---
339	670597.83	1128345.01	3	---
340	670602.20	1128327.21	3	---
341	670602.88	1128327.95	3	---
342	670604.97	1128324.70	3	---
343	670605.90	1128325.16	3	---
345	670605.32	1128317.58	3	---
350	670497.55	1128520.24	3	---
351	670497.95	1128519.33	3	---
352	670505.75	1128522.94	3	---
353	670504.81	1128523.88	3	---
354	670504.39	1128522.56	3	---
355	670504.37	1128523.66	3	---

SEZNAM SOUŘADNIC (S-JTSK)

ČB	Y	X	KKV	Poznámka
19-21	670579.11	1128396.43	3	b.zn.na asf.
19-68	670609.38	1128329.61	4	plot
19-71	670589.29	1128381.88	3	b.zn.na obrub.
487-8	670479.41	1128551.04	3	plot
487-572	670483.55	1128544.42	3	b.zn.na dlažbě
490-135	670516.19	1128547.47	3	obrubník
490-137	670515.70	1128549.68	3	obrubník
490-138	670518.21	1128550.07	3	obrubník
490-445	670504.38	1128523.72	3	b.zn.na asf.
804-4	670688.08	1128336.20	3	plot
875-1	670594.77	1128313.86	3	b.zn.na asf.
1036-42	670500.00	1128553.30	3	dř.kolik
1036-157	670505.50	1128550.60	3	obrubník
1354-472	670458.82	1128624.00	3	---
1354-473	670436.39	1128672.42	3	obrubník
1354-528	670492.64	1128550.73	3	---
1354-532	670502.03	1128547.70	3	obrubník
1354-533	670501.50	1128549.87	3	obrubník
1354-534	670484.05	1128550.26	3	obrubník
1354-535	670484.37	1128548.68	3	obrubník
1354-542	670481.74	1128546.72	3	obrubník
1354-543	670475.66	1128559.71	3	obrubník
1937-35	670452.45	1128611.29	3	obrubník
2576-67	670594.18	1128313.66	3	obrubník
2576-68	670601.50	1128316.24	3	obrubník
2650-4	670603.20	1128316.84	3	obrubník
2650-5	670600.25	1128345.53	3	kraj horské vpusti
2775-25	670504.26	1128522.83	3	---
2775-28	670529.48	1128453.18	3	obrubník
2775-29	670536.58	1128455.72	3	obrubník
2775-37	670558.95	1128389.25	3	obrubník
2775-39	670565.81	1128393.77	3	---
2775-40	670577.70	1128383.53	3	obrubník
2775-41	670590.28	1128371.30	3	obrubník
2775-42	670593.22	1128365.79	3	obrubník
2775-49	670598.44	1128345.14	3	b.zn.na asf.
2775-51	670494.64	1128520.65	3	dř.kolik
2879-16	670581.64	1128394.08	3	obrubník
3567-46	670508.64	1128530.96	3	obrubník
4128-181	670565.06	1128401.70	3	---
4128-182	670566.03	1128400.89	3	obrubník
4128-206	670552.38	1128422.46	3	obrubník
4128-207	670550.81	1128424.96	3	---
4128-208	670548.45	1128429.48	3	---
4128-248	670580.05	1128396.53	3	obrubník
4166-14	670564.08	1128540.02	3	obrubník
4166-15	670563.77	1128541.90	3	obrubník
4166-58	670579.44	1128396.12	3	obrubník
4268-5489	670619.88	1128332.69	3	plot
4298-5490	670605.85	1128328.87	3	obrubník
4298-5491	670606.00	1128317.82	3	obrubník
4268-5492	670591.15	1128312.59	3	b.zn.na asf.
4268-6221	670516.69	1128525.71	3	obrubník
4268-6223	670470.22	1128603.37	3	---
4516-12	670601.08	1128345.71	3	kraj horské vpusti
4516-22	670566.46	1128400.70	3	obrubník
4516-60	670590.95	1128343.54	3	kraj horské vpusti
6585-21	670595.11	1128375.91	3	obrubník
6585-23	670599.04	1128367.39	3	obrubník







5692/289

