



KUJIP0183EQ4

Darovací smlouva

uzavřená podle ustanovení § 2055 a násl. zákona č. 89/2012 Sb., občanský zákoník, mezi těmito účastníky:

Kraj Vysočina

se sídlem v Jihlavě, Žižkova 57, 587 33 Jihlava

zastoupený hejtmánem MUDr. Jiřím Běhounkem

k podpisu smlouvy pověřen Ing. Josef Pavlík – náměstek hejtmána kraje pro oblast ekonomiky a majetku

IČO: 708 907 49, DIČ: CZ 70890749

na straně dárce

a

Město Pelhřimov

se sídlem v Pelhřimově, Masarykovo náměstí 1, 393 01 Pelhřimov

zastoupené starostou Ing. Františkem Kučerou a místostarostou p. Ladislavem Medem

IČO: 002 488 01, DIČ: CZ00248801

na straně obdarovaného

t a k t o :

Článek I.

Dárce je vlastníkem pozemku par. č. 3486/1 ostatní plocha silnice o výměře 4394 m² v k. ú. a obci Pelhřimov Tento pozemek získal Kraj Vysočina na základě Rozhodnutí Ministerstva dopravy a spojů ČR čj. 3796/01-KM-9 ze dne 10. 9. 2001 vydaného v souladu se zákonem č. 157/2000 Sb., o přechodu některých věcí, práv a závazků z majetku ČR do majetku krajů. Zřizovací listinou ze dne 20. 12. 2001 předal uvedené pozemky do hospodaření příspěvkové organizace Kraje Vysočina s názvem Krajská správa a údržba silnic Vysočiny, příspěvková organizace.

Pozemek je veden Katastrálním úřadem pro Vysočinu, katastrálním pracovištěm Pelhřimov na LV 7092 pro k.ú. a obec Pelhřimov.

Z pozemku par. č. 3486/1 ostatní plocha silnice o výměře 4394 m² v k. ú. a obci Pelhřimov byl geometrickým plánem č. 4735-216/2017 oddělen pozemek par. č. 3486/2 ostatní plocha silnice o výměře 1085 m².

Článek II.

Dárce daruje pozemek uvedený v článku I. tj. pozemek vzniklý dle geometrického plánu č. 4735-216/2017 par. č. 3486/2 ostatní plocha silnice o výměře 1085 m² v k. ú. a obci Pelhřimov se všemi součástmi a příslušenstvím obdarovanému a ten dar do svého vlastnictví přijímá.

Účetní hodnota darovaného pozemku par. č. 3486/2 je 113 951 Kč.

Článek III.

Dárce prohlašuje, že pozemek par. č. 3486/1 není dle aktuálního výpisu z listu vlastnictví zatížen věcným břemenem, dluhy, zástavním právem ani nemá jiné právní vady, o kterých by dárce věděl, či mohl vědět.

Obdarovaný prohlašuje, že je mu stav převáděného pozemku dobře znám a ve stavu ke dni podpisu této smlouvy ho přijímá do svého vlastnictví.

Obdarovaný nabude vlastnické právo k převáděnému pozemku vkladem vlastnického práva do katastru nemovitostí ve prospěch obdarovaného s právními účinky k okamžiku podání návrhu na vklad vlastnického práva dle této smlouvy.

Článek IV.

Smluvní strany se dohodly, že podání návrhu na vklad vlastnického práva do katastru nemovitostí provede dárce. Náklady spojené s vkladem darovací smlouvy do katastru nemovitostí uhradí obdarovaný.

Smluvní strany navrhují, aby byl do katastru nemovitostí u Katastrálního úřadu pro Vysočinu, katastrálního pracoviště Pelhřimov zapsán vklad vlastnického práva dle článku II. této smlouvy.

Článek V.

Skutečnosti ve smlouvě blíže neupravené se řídí příslušnými ustanoveními občanského zákoníku.

Darovací smlouva se vyhotovuje ve třech výtiscích, z nichž dárce a obdarovanému je určeno po jednom výtisku a jeden výtisk si ponechá Katastrální úřad pro Vysočinu, katastrální pracoviště Pelhřimov pro založení do sbírky listin.

Účastníci této smlouvy po jejím přečtení prohlašují, že souhlasí s jejím obsahem, dále, že byla sepsána dle jejich pravé a svobodné vůle, nikoliv v tísní a za nápadně nevýhodných podmínek a na důkaz toho připojují podpisy svých zástupců.

Tato smlouva nabývá platnosti dnem podpisu a účinnosti dnem zveřejnění v registru smluv.

Článek VI.

Obdarovaný výslovně souhlasí se zveřejněním celého textu smlouvy včetně podpisů v informačním systému veřejné správy – Registru smluv.

Smluvní strany se dohodly, že zákonnou povinnost dle § 5 odst. 2 zákona č. 340/2015 Sb., o registru smluv, tj. zveřejnění textu smlouvy v informačním systému veřejné správy – Registru smluv, splní Kraj Vysočina.

Doložka dle ustanovení § 23 zákona č. 129/2000 Sb., o krajích, v platném znění

Záměr darovat nemovitý majetek uvedený v článku II. smlouvy byl v souladu s ustanovením § 18 odst. 1 zákona č. 129/2000 Sb., o krajích, v platném znění zveřejněn na úřední desce Krajského úřadu Kraje Vysočina ve dnech 19. 7. 2017 – 21. 8. 2017.

Darování pozemků uvedených v článku II. této darovací smlouvy bylo projednáno v souladu s ustanovením § 36 písm. a) zákona č. 129/2000 Sb., o krajích (krajské zřízení) v platném znění Zastupitelstvem Kraje Vysočina dne 12. 9. 2017 a usnesením 0353/05/2017/ZK bylo rozhodnuto pozemky převést darem z vlastnictví Kraje Vysočina do vlastnictví města Pelhřimov.

Doložka dle ustanovení § 41 zákona č. 128/2000 Sb., v platném znění


V souladu s ustanovením § 85 písm. a) zákona č. 128/2000 Sb., o obcích, v platném znění, schválilo Zastupitelstvo města Pelhřimov nabytí pozemků uvedených v článku II. smlouvy do vlastnictví obce na svém jednání dne 19. 4. 2017 usnesením č. 17/21/17/Z.

25. 09. 2017

V Pelhřimově dne 2017

02 -10- 2017

V Jihlavě dne 2017


.....
Ing. František Kučera
starosta



.....
Ladislav Med
místostarosta


.....
Ing. Josef Pavlík
náměstek hejtmána kraje pro
oblast ekonomiky a majetku

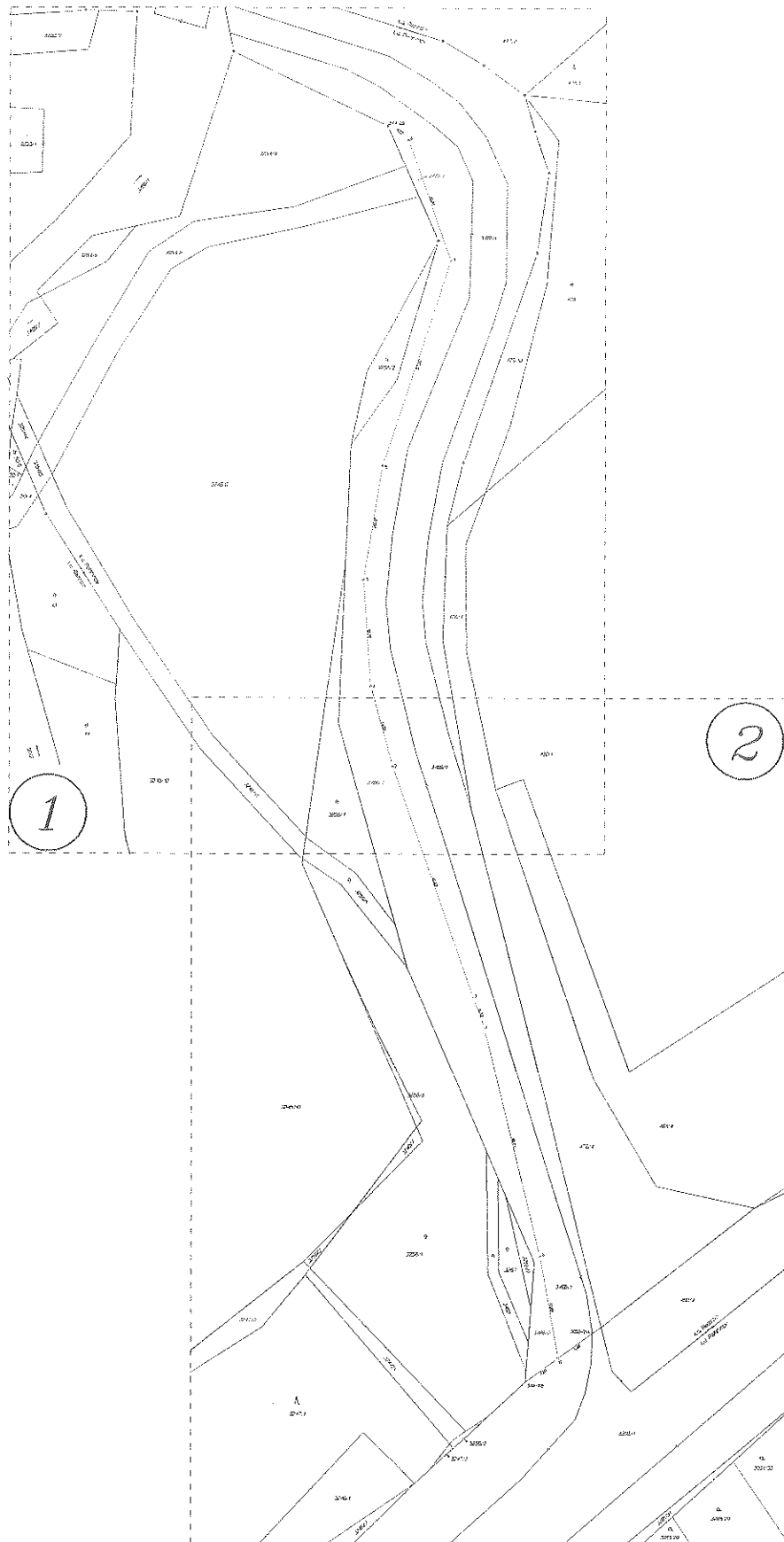


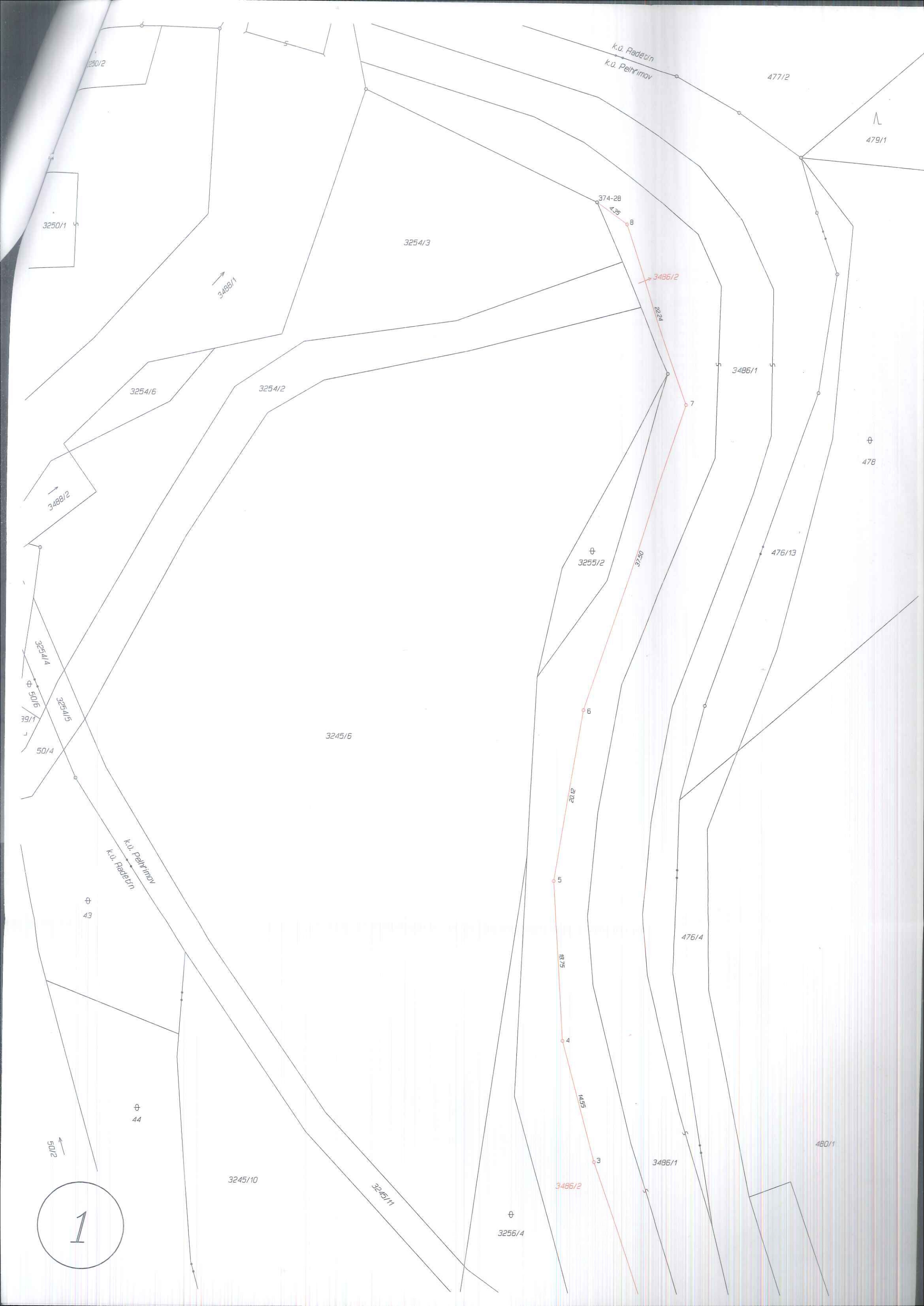
PŘEHLED DOSAVADNÍHO A NOVÉHO STAVU ÚDAJŮ KATASTRU NEMOVITOSTÍ

Dosavadní stav				Nový stav										
Označení pozemku a číslo	Výměra parcely		Druh pozemku	Označení pozemku parc. číslem	Výměra parcely		Druh pozemku	Typ stavby	Způsob určení výměr	Porovnání se stavem evidence právních vztahů				
										Díl přechází z pozemku označeného v		Číslo listu vlastnictví	Výměra dílu	
	ha	m ²	Způsob využití		ha	m ²	Způsob využití	způsob využití		katastru nemovitosti	dřívější poz. evidenci			
3486/1	43	94	ostat.pl. silnice	3486/1	33	09	ostat.pl. silnice		0	3486/1		7092	33	09
				3486/2	10	85	ostat.pl. jiná pl.		0	3486/1		7092	10	85
	43	94			43	94								

GEOMETRICKÝ PLÁN pro rozdělení pozemku	Geom. plán ověřil úředně oprávněný zeměměřický inženýr :	Stejnopis ověřil úředně oprávněný zeměměřický inženýr :
	Jméno, příjmení: Ing. Aleš Novotný	Jméno, příjmení: Ing. Miroslav Žilík
	Číslo položky seznamu úředně oprávněných zeměměřických inženýrů: 2226/2004	Číslo položky seznamu úředně oprávněných zeměměřických inženýrů: 1075/95
	Dne: 18. květen 2017 Číslo: 954/2017	Dne: 31.5.2017 Číslo: 505/2017
	Náležitostmi a přesností odpovídá právním předpisům.	Tento stejnopis odpovídá geometrickému plánu v elektronické podobě uloženému v dokumentaci katastrálního úřadu.
Vyhotovil: STAVINVEST Pelhřimov s.r.o. 30.dubna 559/13, 702 00 Ostrava IČ : 25 16 35 58	Katastrální úřad souhlasí s očíslováním parcel.	Ověření stejnopisu v listinné podobě.
Číslo plánu: 4735-216/2017	KÚ pro Vysočinu KP Pelhřimov Jitka Randová PGP-486/2017-304 2017.05.29 11:05:45 CEST	
Okres: Pelhřimov		
Obec: Pelhřimov		
Kat.území: Pelhřimov		
Mapový list: Pelhřimov 7-0/14, /32		
Dosavadním vlastníkům byla poskytnuta možnost seznámit se v terénu s průběhem navrhovaných hranic, které byly označeny předepsaným způsobem : <p style="text-align: center;">viz seznam souřadnic</p>		

KLAD LISTŮ





3250/2

3250/1

3486/1

3254/3

k.u. Radetin
k.u. Pelhrimov

477/2

479/1

3254/6

3254/2

3486/2

22.24

3486/1

7

⊕
478

3486/2

⊕
3255/2

476/13

3254/4

⊕
50/6

3254/5

⊕
39/1

50/4

3245/6

37.50

k.u. Pelhrimov
k.u. Radetin

⊕
43

20.12

476/4

⊕
44

⊕
5

18.75

⊕
4

14.55

3486/1

480/1

50/2

3245/10

3245/11

⊕
3256/4

3486/2

⊕
3

1



Seznam souřadnic (S-JTSK)

Číslo bodu	Souřadnice pro zápis do KN		Kód kv.	Poznámka
	Y	X		
342-105	694165.13	1121150.04	3	dočasné-kolík
374-28	694189.53	1120931.89	7	kolík-stávající
3002-314	694153.37	1121141.60	6	dočasné-kolík
1	694172.45	1121088.91	3	plot.sloupek
2	694174.47	1121083.57	3	plot.sloupek
3	694188.59	1121043.40	3	plast.mezník
4	694192.40	1121029.39	3	plast.mezník
5	694193.65	1121010.71	3	plast.mezník
6	694190.42	1120990.87	3	plast.mezník
7	694178.61	1120955.33	3	plast.mezník
8	694185.99	1120934.39	3	plast.mezník
9	694162.65	1121128.40	3	plast.mezník
10	694159.42	1121145.94	3	plast.mezník