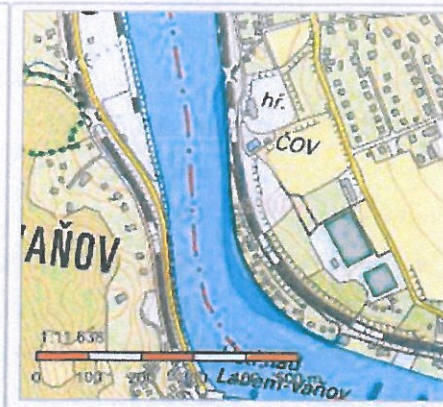


Informace o pozemku

Parcelní číslo:	4080/1
Obec:	Ústí nad Labem [5548041]
Katastrální území:	Střekov [775258]
Číslo LV:	2086
Výměra [m ²]:	10366
Typ parcely:	Parcela katastru nemovitostí
Mapový list:	DKM
Určení výměry:	Ze souřadnic v S-JTSK
Způsob využití:	jiná plocha
Druh pozemku:	ostatní plocha



Vlastníci, jiní oprávnění

Vlastnické právo	Podíl
Česká republika,	
Právo hospodařit s majetkem státu	Podíl
Povodí Labe, státní podnik, Víta Nejedlého 951/8, Slezské Předměstí, 50003 Hradec Králové	

Způsob ochrany nemovitosti

Název	
památkové chráněné území	
rozsáhlé chráněné území	

Seznam BPEJ

Parcela nemá evidované BPEJ.

Omezení vlastnického práva

Typ	
Věcné břemeno umístění a provoz. elektrorozvodného zařízení	

Jiné zápisy

Nejsou evidovány žádné jiné zápisy.

Řízení, v rámci kterých byl k nemovitosti zapsán cenový údaj

Nemovitost je v územním obvodu, kde státní správu katastru nemovitostí ČR vykonává [Katastrální úřad pro Ústecký kraj, Katastrální pracoviště Ústí nad Labem](#)

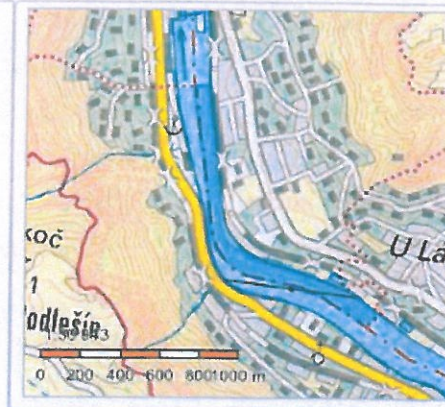
Zobrazené údaje mají informativní charakter. Platnost k 25.04.2017 09:00:00.

© 2004 - 2017 [Český úřad zeměměřický a katastrální](#) - Pod sídlištěm 1800/9, Kobylisy, 18211 Praha 8
Podání určena katastrálním úřadům a pracovištím zasílejte přímo na [jejich e-mail adresu](#)

Verze aplikace: 5.5.0 build 0

Informace o pozemku

Parcelní číslo:	2960/5
Obec:	Ústí nad Labem [554804]
Katastrální území:	Střekov [775258]
Číslo LV:	2086
Výměra [m ²]:	139617
Typ parcely:	Parcela katastru nemovitostí
Mapový list:	DKM
Určení výměry:	Ze souřadnic v S-JTSK
Způsob využití:	koryto vodního toku přirozené nebo upravené
Druh pozemku:	vodní plocha



Vlastníci, jiní oprávnění

Vlastnické právo	Podíl
Česká republika,	
Právo hospodařit s majetkem státu	Podíl
Povodí Labe, státní podnik, Víta Nejedlého 951/8, Slezské Předměstí, 50003 Hradec Králové	

Způsob ochrany nemovitosti

Název
památkově chráněné území
rozsáhlé chráněné území

Seznam BPEJ

Parcela nemá evidované BPEJ.

Omezení vlastnického práva

Nejsou evidována žádná omezení.

Jiné zápisy

Nejsou evidovány žádné jiné zápisy.

Řízení, v rámci kterých byl k nemovitosti zapsán cenový údaj

Nemovitost je v územním obvodu, kde státní správu katastru nemovitostí ČR vykonává [Katastrální úřad pro Ústecký kraj, Katastrální pracoviště Ústí nad Labem](#)

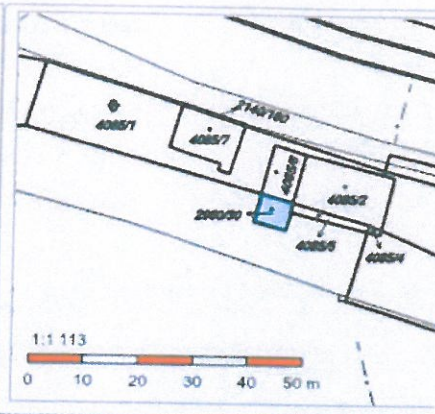
Zobrazené údaje mají informativní charakter. Platnost k 25.04.2017 09:00:00.

© 2004 - 2017 [Český úřad zeměměřický a katastrální](#) Pod sídlištěm 1800/9, Kobylisy, 18211 Praha 8
Podání určená katastrálním úřadům a pracovištím zasílejte přímo na [jejich e-mail adresu](#)

Verze aplikace: 5.5.0 build 0

Informace o pozemku

Parcelní číslo:	2960/30
Obec:	Ústí nad Labem [554804]
Katastrální území:	Střekov [775258]
Číslo LV:	2086
Výměra [m ²]:	32
Typ parcely:	Parcela katastru nemovitostí
Mapový list:	DKM
Určení výměry:	Ze souřadnic v S-JTSK
Druh pozemku:	zastavěná plocha a nádvoří
Stavba na pozemku:	bez čp / č. ev., jiná stavba



Vlastníci, jiní oprávnění

Vlastnické právo	Podíl
Česká republika,	
Právo hospodařit s majetkem státu	Podíl
Povodí Labe, státní podnik, Víta Nejedlého 951/8, Slezské Předměstí, 50003 Hradec Králové	

Způsob ochrany nemovitosti

Název
památkově chráněné území
rozsáhlé chráněné území

Seznam BPEJ

Parcela nemá evidované BPEJ.

Omezení vlastnického práva

Nejsou evidována žádná omezení.

Jiné zápisy

Nejsou evidovány žádné jiné zápisy.

Řízení, v rámci kterých byl k nemovitosti zapsán cenový údaj

Nemovitost je v územním obvodu, kde státní správu katastru nemovitostí ČR vykonává [Katastrální úřad pro Ústecký kraj, Katastrální pracoviště Ústí nad Labem](#)

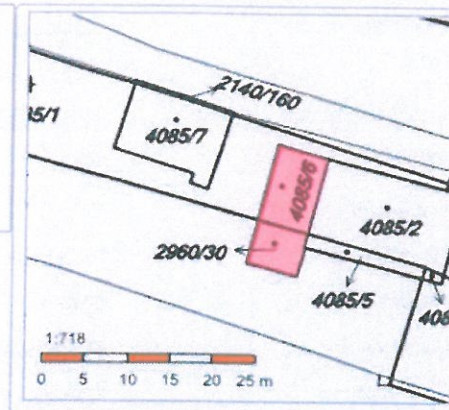
Zobrazené údaje mají informativní charakter. Platnost k 25.04.2017 09:00:00.

© 2004 - 2017 [Český úřad zeměměřický a katastrální](#), Pod sídlištěm 1800/9, Kobylisy, 18211 Praha 8
Podání určena katastrálním úřadům a pracovištím zasílejte přímo na [jejich e-mail adresu](#).

Verze aplikace: 5.5.0 build 0

Informace o stavbě

Katastrální území: [Střekov \[775258\]](#)
 Číslo LV: [967](#)
 Stavba stojí na pozemku: p. č. [2960/30](#), [4085/6](#)
 Typ stavby: budova bez čísla popisného nebo evidenčního
 Způsob využití: jiná stavba



Vlastníci, jiní oprávnění

Vlastnické právo	Podíl
TJ Chemička Ústí nad Labem z.s., Černá cesta 941/2, Klíše, 40001 Ústí nad Labem	

Způsob ochrany nemovitosti

Název
památkově chráněné území
rozsáhlé chráněné území

Omezení vlastnického práva

Nejsou evidována žádná omezení.

Jiné zápisy

Nejsou evidovány žádné jiné zápisy.

Řízení, v rámci kterých byl k nemovitosti zapsán cenový údaj

Nemovitost je v územním obvodu, kde státní správu katastru nemovitostí ČR vykonává [Katastrální úřad pro Ústecký kraj, Katastrální pracoviště Ústí nad Labem](#)

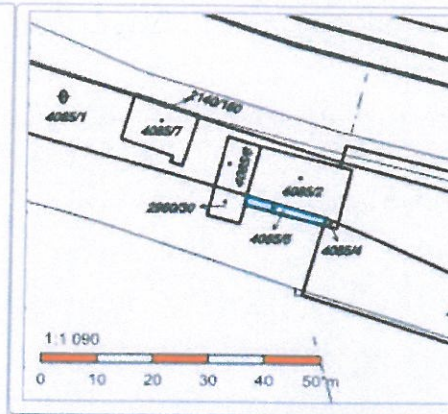
Zobrazené údaje mají informativní charakter. Platnost k 25.04.2017 09:00:00.

© 2004 - 2017 [Český úřad zeměměřický a katastrální](#). Pod sídlištěm 1800/9, Kobylisy, 18211 Praha 8
 Podání určená katastrálními úřady a pracovištím zasílejte přímo na [jejich e-mail adresu](#).

Verze aplikace: 5.5.0 build 0

Informace o pozemku

Parcelní číslo:	4085/5
Obec:	Ústí nad Labem [554804]
Katastrální území:	Střekov [775258]
Číslo LV:	2086
Výměra [m ²]:	23
Typ parcely:	Parcela katastru nemovitostí
Mapový list:	DKM
Určení výměry:	Ze souřadnic v S-JTSK
Druh pozemku:	zastavěná plocha a nádvoří
Stavba na pozemku:	bez čp / č. ev., jiná stavba



Vlastníci, jiní oprávnění

Vlastnické právo	Podíl
Česká republika,	
Právo hospodařit s majetkem státu	Podíl
Povodí Labe, státní podnik, Víta Nejedlého 951/8, Slezské Předměstí, 50003 Hradec Králové	

Způsob ochrany nemovitosti

Název
památkově chráněné území
rozsáhlé chráněné území

Seznam BPEJ

Parcela nemá evidované BPEJ.

Omezení vlastnického práva

Nejsou evidována žádná omezení.

Jiné zápisy

Nejsou evidovány žádné jiné zápisy.

Řízení, v rámci kterých byl k nemovitosti zapsán cenový údaj

Nemovitost je v územním obvodu, kde státní správu katastru nemovitostí ČR vykonává [Katastrální úřad pro Ústecký kraj, Katastrální pracoviště Ústí nad Labem](#)

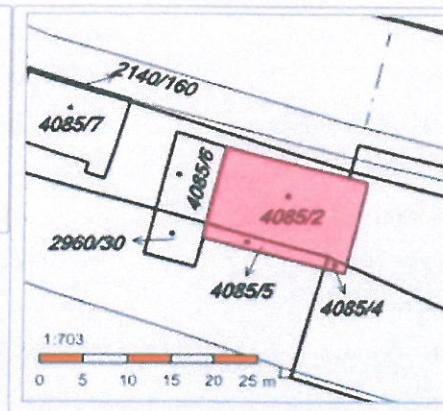
Zobrazené údaje mají informativní charakter. Platnost k 25.04.2017 09:00:00.

© 2004 - 2017 [Český úřad zeměměřický a katastrální](#) . Pod sídlištěm 1800/9, Kobylisy, 18211 Praha 8
 Podání určena katastrálním úřadům a pracovištím zasílejte přímo na [jejich e-mail adresu](#) .

Verze aplikace: 5.5.0 build 0

Informace o stavbě

Katastrální území:	Stříekov [775258]
Číslo LV:	967
Stavba stojí na pozemku:	p. č. 4085/2 , 4085/4 , 4085/5
Typ stavby:	budova bez čísla popisného nebo evidenčního
Způsob využití:	jiná stavba



Vlastníci, jiní oprávnění

Vlastnické právo	Podíl
TJ Chemička Ústí nad Labem z.s., Černá cesta 941/2, Klíše, 40001 Ústí nad Labem	

Způsob ochrany nemovitosti

Název	
památkově chráněné území	
rozsáhlé chráněné území	

Omezení vlastnického práva

Nejsou evidována žádná omezení.

Jiné zápisy

Nejsou evidovány žádné jiné zápisy.

Řízení, v rámci kterých byl k nemovitosti zapsán cenový údaj

Nemovitost je v územním obvodu, kde státní správu katastru nemovitostí ČR vykonává [Katastrální úřad pro Ústecký kraj, Katastrální pracoviště Ústí nad Labem](#)

Zobrazené údaje mají informativní charakter. Platnost k 25.04.2017 09:00:00.

© 2004 - 2017 [Český úřad zeměměřický a katastrální](#) . Pod sídlištěm 1800/9, Kobyliisy, 18211 Praha 8
Podání určená katastrálním úřadům a pracovištím zasílejte přímo na [jejich e-mail adresu](#)

Verze aplikace: 5.5.0 build 0



Povodí Labe, státní podnik
Víta Nejedlého 951, 500 03 Hradec Králové

TELEFON XXX
FAX
E-MAIL
IČ
DIČ
Bankovní spojení:
č.ú.
IBAN
Obchodní rejstřík:

TJ Chemička Ústí nad Labem
Černá cesta 941/2
400 01 Ústí nad Labem

VÁŠ DOPIS Č.J. / ZE DNE
3.5.2015

ČÍSLO JEDNACÍ
TPČ/15/12748

VYŘIZUJE/LINKA
XXX

HRADEC KRÁLOVÉ
18.3.2016

Vývaziště v k.ú Střekov, Labe ř.km 769,15 – 769,31, pravý břeh

Na Povodí Labe, státní podnik, závod Roudnice nad Labem byla dne 6.5.2015 doručena Vaše žádost o vydání souhlasu správce vodní cesty s provozováním vývaziště na pravém břehu Labe v ř.km 769,15 – 769,31. Zařízení slouží k vyvážení 26 evidovaných plavidel a pro sportovní a rekreační činnost členů oddílu TJ. V místě jsou umístěny dvě plovoucí konstrukce (36 x 7,5m a 68 x 7,5m) se společným zdvihadlem a dvě plovoucí mola (obě 9 x 1m).

Povodí Labe, státní podnik jako příslušný správce vodní cesty Labe souhlasí s provozem přístavu na pravém břehu Labe v ř.km 769,15 – 769,31 za splnění podmínek:

- 1) Provozovatel viditelně označí plovoucí konstrukce a mola evidenčním číslem, které přidělí správce vodní cesty při uzavření nájemní smlouvy pro jejich umístění. Výška písma bude minimálně 10 cm.
- 2) Opevnění břehu Labe, tj. záhozová lavice z lomového kamene a kamenná dlažba, břehové plavební znaky, vázací prvky aj. zařízení ve správě Povodí Labe, státní podnik nesmí být provozem vývaziště narušeno.
- 3) Provozem plovoucích zařízení nesmí dojít k znečištění podzemních a povrchových vod (ve smyslu §§ 38 a 39 vodního zákona).
- 4) Zařízení musí snést účinky kolísání hladiny v jezové zdrži VD Střekov.
- 5) Provozovatel plovoucích konstrukcí a mol bude zajišťovat potřebné plavební hloubky podél zařízení až po plavební dráhu na vlastní náklady, stejně jako řádný stav přilehlých břehových pozemků (sekání travního a náletového porostu, údržba břehových porostů, uklízení odpadků apod.).
- 6) Plovoucí konstrukce, mola a vyvážaná plavidla nesmí zasahovat do plavební dráhy.
- 7) Provozovatel bude na svůj náklad odklízet splávi zachycené na konstrukci můstků.
- 8) Pro provoz plovoucích konstrukcí a mol bude zpracován povodňový plán, který bude v souladu s příslušným povodňovým plánem obce. Před zastavením plavby při stoupající tendenci a v zimním období budou plovoucí konstrukce, mola a vyvážaná plavidla vymístěna a uložena mimo záplavové území.
- 9) Povodí Labe, státní podnik nenese odpovědnost za škody způsobené zvýšenými průtoky v korytě řeky Labe.
- 10) O případných změnách ve využití, vybavení či zařízení vývaziště je provozovatel povinen neprodleně informovat správce vodní cesty.

Z hlediska majetkoprávních vztahů sdělujeme, že se přístav dotýká majetku státu, ke kterému vykonává právo vlastníka Povodí Labe, státní podnik. Z tohoto důvodu byla mezi Povodím Labe, státním podnikem, jako pronajímatelem a Tělovýchovnou jednotou Chemička Ústí nad Labem, jako nájemcem, dne 20.3.2007

12121/2016/PLa 23.05/S/5

TPC/15/12748

uzavřena Smlouva o nájmu pozemků č. O500070009 (Dolní Labe ř.km 769,15 – 769,31, k.ú. Střekov) na dobu určitou, a to od 1.1.2007 do 31.12.2016. Vzhledem k tomu, že pronajímatel upravil svým vnitropodnikovým předpisem pravidla pro stanovení nájmného, bude nájemci navržena dohoda o ukončení smlouvy o nájmu pozemku a bude mu předložen návrh nové nájmní smlouvy.

Toto stanovisko je podkladem pro vydání povolení podle §8a odst. 3 písm. b) zákona č. 114/1995 Sb., o vnitrozemské plavbě, ve znění pozdějších předpisů. V této věci je za Povodí Labe, státní podnik je oprávněna jednat jeho organizační jednotka, Povodí Labe, státní podnik, Závod Roudnice nad Labem,
XXX

Místem pro doručování důležitých písemností, zejména rozhodnutí, zůstává Povodí Labe, státní podnik, Váta Nejedlého 951, 500 03 Hradec Králové.

razítko, podpis

Na vědomí
Státní plavební správa, pobočka Děčín
PL – závod Roudnice nad Labem
PL - OMAJ