



MĚSTSKÝ ÚŘAD JAROMĚŘ, odbor životního prostředí
náměstí Československé armády čp. 16, PSČ 551 33

Váš dopis značky/ ze dne:
Číslo jednací: PDMUJA33057/2016
Spis: OŽP-6184-3/2016-Dav
Dne: 9.11.2016
Vyřizuje:
e-mail:
Datová schránka: sbwbzd5

Účastník řízení:

Povodí Labe, státní podnik, Víta Nejedlého 951, 500 03 Hradec Králové, IČ: 70890005,
zastoupené panem Ing. Pavlem Romáškem, Suchovršice 149, 542 32 Suchovršice,
IČ: 75909839

Zemědělské a obchodní družstvo Rasošky, č.p. 83, 552 21 Rasošky, IČ: 47468114
Kadlec Zdeněk, Rasošky č.166, 552 21 Rasošky, IČ: 67443753

Správní řízení o udělení souhlasu s uložením sedimentu na zemědělském půdního fondu

Rozhodnutí

Městský úřad Jaroměř, odbor životního prostředí jako příslušný orgán ochrany zemědělského půdního fondu (dále jen „ZPF“) podle ustanovení § 13 a § 15 zákona č. 334/1992 Sb., o ochraně zemědělského půdního fondu, v platném znění (dále jen „zákon“), na základě došle žádosti ze dne 13.10.2016,

podle ustanovení § 3a odst.1 zákona uděluje žadateli

Povodí Labe, státní podnik, Víta Nejedlého 951, 500 03 Hradec Králové, IČ: 70890005

s o u h l a s

s uložením vytěžených sedimentů z drobného vodního toku Novopleský potok ř. km 0,000 – 3,500 v k.ú. Nový Ples a v k.ú. Rasošky na pozemky p. č. 710/3, 710/4, 710/5, 737/41 a 737/74 v k.ú. Rasošky a na p.č. 355/2 a 355/8 v k.ú. Nový Ples. Mezideponie sedimentu je navržena na pozemku p.p.č. 1856/3 a 1856/12, 724/35, 724/42, 724/52, 724/60, sedimenty od ř. km 1,450-3,486 na pravý a levý břeh na pozemky PB 2901/2, 2902, 1003/5 a 2001/3 do vykapání sedimentu.

Zároveň je třeba dodržet podmínky a způsob používání sedimentů na zemědělské půdě dle ustanovení § 3 vyhlášky č. 257/2009 Sb., o používání sedimentů na zemědělské půdě .

Odůvodnění

Městský úřad Jaroměř, odbor životního prostředí (dále jen „správní úřad“) obdržel dne 13.10.2016 od pana Ing. Pavla Romáška, Suchovršice 149, 542 32 Suchovršice, IČ 75909839, který zastupuje státní podnik Povodí Labe, státní podnik, Víta Nejedlého 951, 500 03 Hradec Králové, IČ: 70890005 žádost o souhlas s uložením sedimentů z drobného vodního toku Novopleský potok, r. km 0,000- 3,500 v k.ú. Nový Ples a k.ú. Rasošky na zemědělské pozemky pozemcích p.č. 710/3, 710/4, 710/5, 737/41 a 737/74 v k.ú. Rasošky a na p.č. 355/2 a 355/8 v k.ú. Nový Ples.

K žádosti byly přiloženy: plná moc k zatupování, průvodní a technické zprávy stavby, mapové podklady, protokoly o zkoušce č. 6165/15 a č.6166/15, souhlasy vlastníků/nájemce pozemků, na který mají být sedimenty uloženy, údaje o kvalitě sedimentů v rozsahu stanoveném vyhláškou č. 257/2009 Sb., o používání sedimentů na zemědělské půdě (dále jen „vyhláška“), potvrzení laboratoře o odběru a hodnocení vzorků sedimentů, Osvědčení o akreditaci č.293/2016. Okruh účastníků řízení byl stanoven v souladu s ustanovením § 27 správního řádu. Ve správním řízení bylo jednáno o právech, právem chráněných zájmech nebo povinnostech těchto vymezených účastníků řízení: Povodí Labe, státní podnik, Víta Nejedlého 951, 500 03 Hradec Králové, IČ: 70890005, Zemědělské a obchodní družstvo Rasošky, č.p. 83, 552 21 Rasošky, IČ: 47468114, Kadlec Zdeněk, Rasošky č.166, 552 21 Rasošky, IČ: 67443753

Při rozhodování o souhlasu s uložením sedimentů z vodního toku Novopleský potok ř. km 0,000 – 3,500 v k.ú. Nový Ples a v k.ú. Rasošky na pozemky p. č. 710/3, 710/4, 710/5, 737/41 a 737/74 v k.ú. Rasošky a na p.č. 355/2 a 355/8 v k.ú. Nový Ples (orná půda) správní úřad vycházel z provedených vzorků sedimentů vypracovaných akreditovanou laboratoří. Byl proveden test sedimentu v rozsahu přílohy č. 1 vyhlášky, který potvrdil možnost uložení sedimentu na ZPF. Zároveň vyhověl limitům v příloze č. 3 vyhlášky v toleranci. Proto nebylo nutné provést ještě test půdy, na který mají být sedimenty uloženy. Aby nebyly porušeny příznivé fyzikální, biologické a chemické vlastnosti půdy, musí být dodrženy postupy použití sedimentů na zemědělské půdě dle ustanovení § 3 vyhlášky, a to zejména: dodržení aplikační dávky sedimentu, sediment bude odvodněný, stanovená dávka sedimentu je na pozemek používána v jedné agrotechnické operaci a v souvislém časovém období za příznivých fyzikálních a vlhkostních podmínek, rovnoměrně po ploše pozemku, v případě menší hloubky orničního profilu než 30cm musí být dodržen poměr použitého sedimentu k ornici 1:3 (u dotčených pozemků v k.ú. Nový Ples a Rasošky se ornice pod 30 cm nepředpokládá), dále je třeba sedimenty zapravit do půdy do 10 dnů od jejich rozprostření.

Správní úřad žadatele upozorňuje, že je povinen oznámit správnímu úřadu použití sedimentů, nejpozději 14 dní předem (ustanovení § 3a odst.5 zákona).

Souhlas pozbývá platnosti, jestliže použití sedimentů nebylo zahájeno do 3 let ode dne, kdy nabyl právní moci, popřípadě ode dne, kdy nabylo právní moci rozhodnutí, pro které byl souhlas podkladem (ustanovení § 3a odst.5 zákona).

Poučení o odvolání

Proti tomuto rozhodnutí může účastník řízení podat odvolání podle ustanovení § 83 odst. 1 správního řádu, ve kterém se uvede v jakém rozsahu se rozhodnutí napadá a dále namítaný rozpor s právními předpisy nebo nesprávnost rozhodnutí nebo řízení, jež mu

předcházelo, ve lhůtě 15 dnů ode dne jeho oznámení ke Krajskému úřadu Královéhradeckého kraje podáním učiněným u správního úřadu. Odvolání se podává s potřebným počtem stejnopisů tak, aby jeden stejnopis zůstal správnímu úřadu, a aby každý účastník dostal jeden stejnopis. Nepodá-li účastník potřebný počet stejnopisů, vyhotoví je na jeho náklady správní úřad. Podané odvolání má v souladu s ustanovením § 85 odst. 1 správního řádu odkladný účinek. V důsledku odkladného účinku odvolání nenastává právní moc, vykonatelnost, ani jiné právní účinky rozhodnutí. Odvolání jen proti odůvodnění rozhodnutí je nepřípustné.

„Otisk úředního razítka“

vedoucí odboru životního prostředí

VYJÁDŘENÍ VLASTNÍKA POZEMKU DOTČENÉHO STAVBOU

Akce: Novopleský potok, Josefov – Nový Ples, odstranění nánosů, ř. km 0,000 - 3,500

Investor, správce tok: Povodí Labe, s.p., Víta Nejedlého 951, 500 03 Hradec Králové

Kontaktní osoba: , úsekový technik PS Hradec Králové,

Souhlasíme, za níže uvedených podmínek, s prováděním udržovacích prací „Novopleský potok, Josefov – Nový Ples, odstranění nánosů, ř. km 0,000 - 3,500“ na pozemcích v našem vlastnictví v k.ú. Rasošky p.č.:

684/7, 684/8, 684/11, 684/15, 724/37, 724/44, 724/55, 737/11

a s přístupem ke korytu po pozemcích v našem vlastnictví v k.ú. Rasošky p.č.:

710/4, 710/5, 737/11, 737/15, 710/8, 710/12, 737/35

V rámci akce je navrženo odstranění sedimentů z koryta potoka ve správě investora – Povodí Labe, státní podnik. Stavbou nebudou pozemky v našem vlastnictví trvale dotčeny. Na uvedených pozemcích bude zřízeno dočasné staveniště a dočasná skládka materiálu (odvodnění sedimentu) a bude se zde pohybovat mechanizace správce toku resp. zhotovitele. Pozemky budou po dokončení prací uvedeny do původního stavu.

Souhlasíme bez připomínek.¹

Souhlasíme s následujícími připomínkami:

Sediment bude nejprve odvodněn na břehové hraně a poté uložen na deponie podél koryta k vyhnití. Cena za uložení je **200,- Kč** za 1 m³ bez DPH. Po vyhnití provedeme rozprostření a zaorání sedimentu v souladu s vyhláškou č. 257/2009 Sb. o používání sedimentů na zemědělské půdě.

Realizace prací v roce 2017 bude možná v termínu: **nejlépe červenec-září 2017.**

SOUHLASÍME / NESOUHLASÍME² s uložením sedimentu na pozemky ZPF:

1) v našem vlastnictví: p.č. 710/4, 710/5 v k.ú. Rasošky

2) v našem užívání: p.č. 710/3 v k.ú. Rasošky a p.č. 355/2 a 355/8 v k.ú. Nový Ples

Uložení bude provedeno v souladu se zákonem o odpadech a s vyhláškou č. 257/2009 Sb. o používání sedimentů na zemědělské půdě.

Název: Zemědělské a obchodní družstvo Rasošky

Adresa: č. p. 83, 55221 Rasošky

Telefon / email:



V Rasoškách dne 23.9.2016

Podpis: _____

¹ Zaškrtněte, prosím, jednu z možností

² Nehodící se, prosím, škrtněte.

Informace o pozemku

Parcelní číslo:	710/4
Obec:	Rasošky [574376]
Katastrální území:	Rasošky [739413]
Číslo LV:	468
Výměra [m ²]:	1812
Typ parcely:	Parcela katastru nemovitostí
Mapový list:	DKM
Určení výměry:	Graficky nebo v digitalizované mapě
Druh pozemku:	orná půda



Vlastníci, jiní oprávnění

Vlastnické právo

Zemědělské a obchodní družstvo Rasošky, č. p. 83, 55221 Rasošky

Podíl

Způsob ochrany nemovitosti

Název

zemědělský půdní fond

rozsáhlé chráněné území

Seznam BPEJ

BPEJ	Výměra
32001	1220
35411	592

Omezení vlastnického práva

Nejsou evidována žádná omezení.

Jiné zápisy

Nejsou evidovány žádné jiné zápisy.

Řízení, v rámci kterých byl k nemovitosti zapsán cenový údaj

Nemovitost je v územním obvodu, kde státní správu katastru nemovitostí ČR vykonává [Katastrální úřad pro Královéhradecký kraj, Katastrální pracoviště Náchod](#)

Zobrazené údaje mají informativní charakter. Platnost k 26.09.2017 17:00:02.

© 2004 - 2017 [Český úřad zeměměřický a katastrální](#), Pod sídlištěm 1800/9, Kobylisy, 18211 Praha 8.
Podání určená katastrálním úřadům a pracovištím zasílejte přímo na jejich e-mail adresu.

Verze aplikace: 5.5.0 build 0



725/4

725/5

725/6

725/3

725/10

239

710/4

710/5

II
724/2

288

724/64

724/63

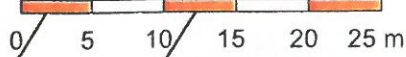
684/7

684/8

737/11

737/1E

1:500



0 5 10 15 20 25 m

Informace o pozemku

Parcelní číslo:	710/5
Obec:	Rasošky [574376]
Katastrální území:	Rasošky [739413]
Číslo LV:	468
Výměra [m ²]:	2625
Typ parcely:	Parcela katastru nemovitostí
Mapový list:	DKM
Určení výměry:	Graficky nebo v digitalizované mapě
Druh pozemku:	orná půda



Vlastníci, jiní oprávnění

Vlastnické právo

Podíl

Zemědělské a obchodní družstvo Rasošky, č. p. 83, 55221 Rasošky

Způsob ochrany nemovitosti

Název

zemědělský půdní fond

rozsáhlé chráněné území

Seznam BPEJ

BPEJ Výměra

[32001](#) 1796

[35411](#) 829

Omezení vlastnického práva

Nejsou evidována žádná omezení.

Jiné zápisy

Nejsou evidovány žádné jiné zápisy.

Řízení, v rámci kterých byl k nemovitosti zapsán cenový údaj

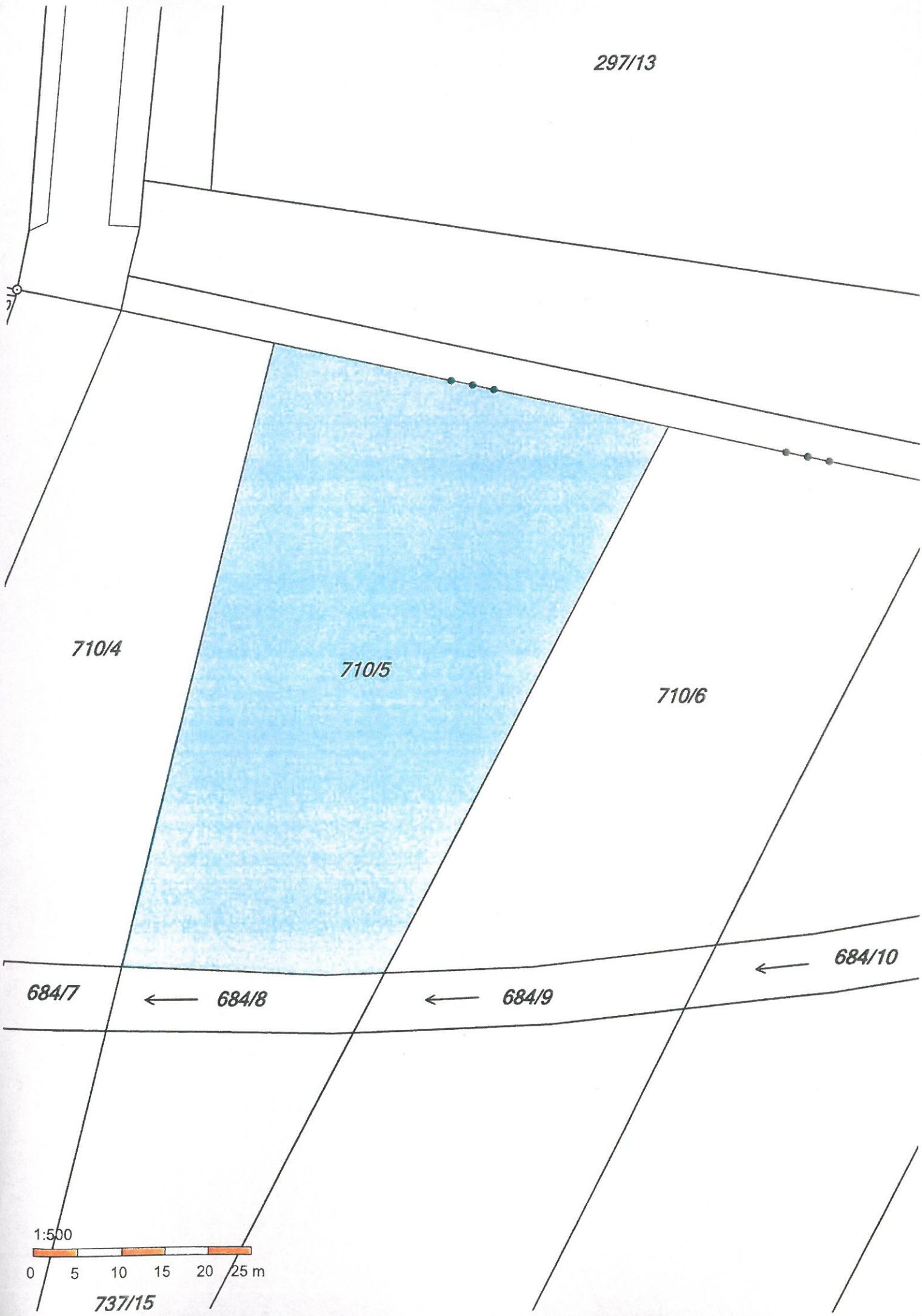
Nemovitost je v územním obvodu, kde státní správu katastru nemovitostí ČR vykonává [Katastrální úřad pro Královéhradecký kraj, Katastrální pracoviště Náchod](#).

Zobrazené údaje mají informativní charakter. Platnost k 26.09.2017 17:00:02.

© 2004 - 2017 [Český úřad zeměměřický a katastrální](#), Pod sídlištěm 1800/9, Kobylisy, 18211 Praha 8.
Podání určená katastrálním úřadům a pracovištím zasílejte přímo na jejich e-mail adresu.

Verze aplikace: 5.5.0 build 0

297/13



710/4

710/5

710/6

684/7

← 684/8

← 684/9

← 684/10

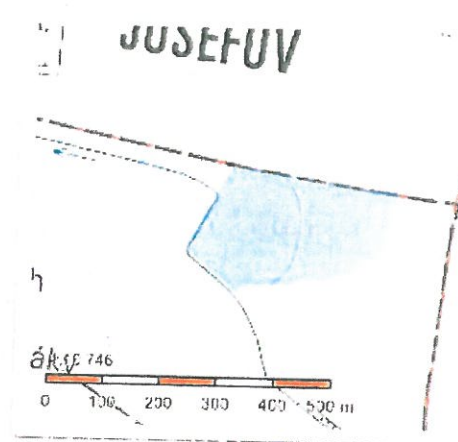
1:500

0 5 10 15 20 25 m

737/15

Informace o pozemku

Parcelní číslo:	710/3
Obec:	Rasošky [574376]
Katastrální území:	Rasošky [739413]
Číslo LV:	286
Výměra [m ²]:	53874
Typ parcely:	Parcela katastru nemovitostí
Mapový list:	DKM
Určení výměry:	Graficky nebo v digitalizované mapě
Druh pozemku:	orná půda



Vlastníci, jiní oprávnění

Vlastnické právo

Graf Ivana, V Hliníkách 1377, Chrudim IV, 53701 Chrudim

Lébl Zdeněk, Na dolínách 86/1, Podolí, 14700 Praha 4

Pardubská Martina, Národní obrany 826/31, Bubeneč, 16000 Praha 6

Tomášková Alena MUDr., Václavská 1037, Chrudim II, 53701 Chrudim

Podíl

1/4

1/4

1/4

1/4

Způsob ochrany nemovitosti

Název

zemědělský půdní fond

rozsáhlé chráněné území

Seznam BPEJ

BPEJ Výměra

[32001](#) 30771

[35411](#) 23103

Omezení vlastnického práva

Nejsou evidována žádná omezení.

Jiné zápisy

Nejsou evidovány žádné jiné zápisy.

Řízení, v rámci kterých byl k nemovitosti zapsán cenový údaj

Nemovitost je v územním obvodu, kde státní správu katastru nemovitostí ČR vykonává [Katastrální úřad pro Královéhradecký kraj, Katastrální pracoviště Náchod](#).

Zobrazené údaje mají informativní charakter. Platnost k 26.09.2017 17:00:02.

© 2004 - 2017 Český úřad zeměměřický a katastrální, Pod sídlištěm 1800/9, Kobylisy, 18211 Praha 8
Podání určená katastrálním úřadům a pracovištím zasílejte přímo na jejich e-mail adresu.

Verze aplikace: 5.5.0 build 0

