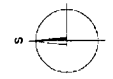
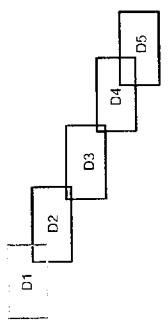


Detail:

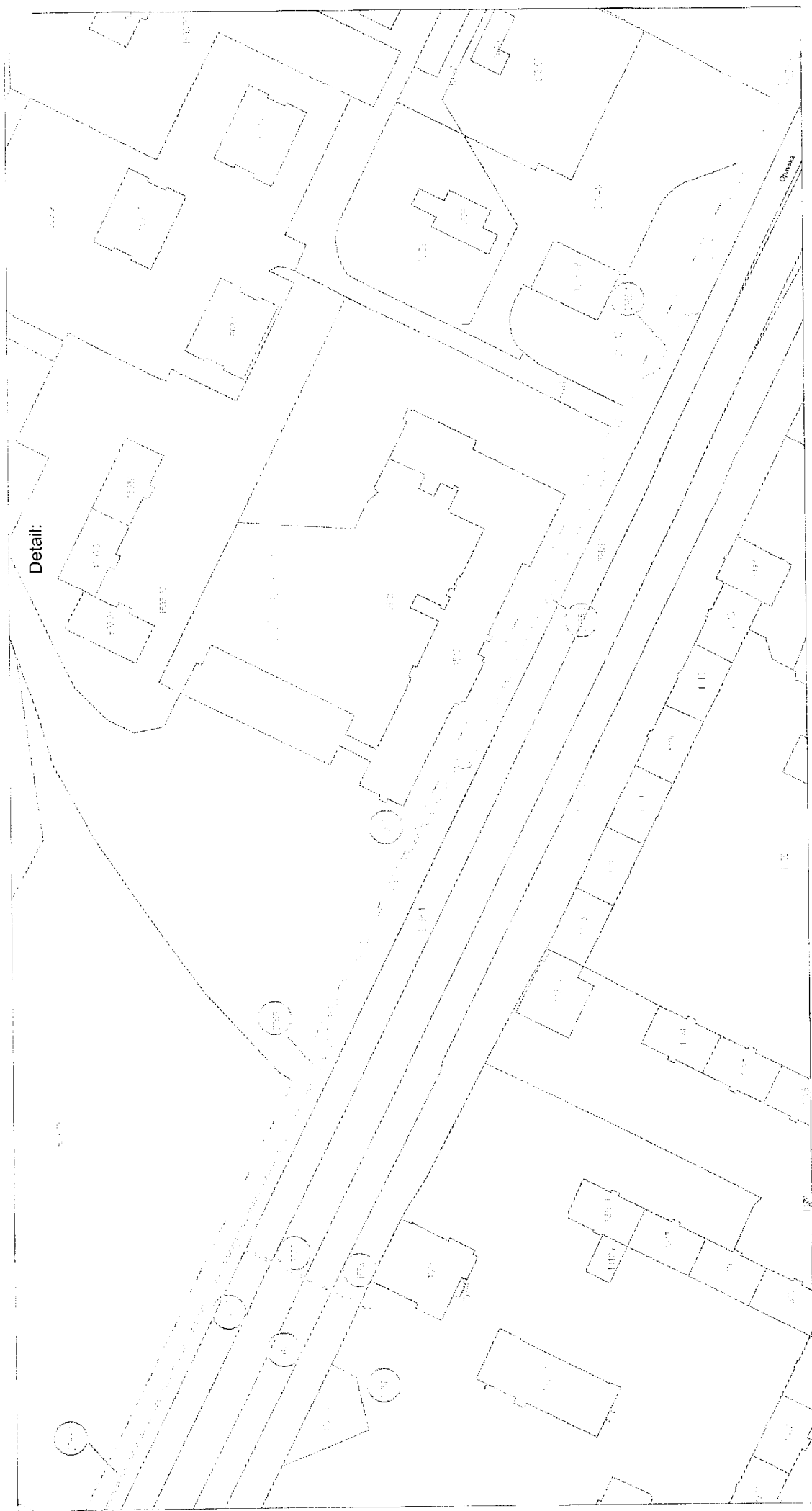
LEGENDA:

- - - - - Navrhovaná zemní trasa OVANET a.s.
- - - - - Hranice katastru

KLAD LISTŮ:



KONTROLOVAL:	[Redacted]	OVANET a. s. OVANET
KRESLIL:	[Redacted]	Hájková 1100/13
ZODP. PROJEKTANT:	OVANET a. s.	702 00 Ostrava, Přívoz
INVESTOR:	OVANET a. s.	FORMÁT: A3
MÍSTO STAVBY:	ku Poruba, Poruba-Sever, Třebovice ve Slezsku	MĚŘÍTKO: 1:1000
AKCE:	1. část - úsek - B - Sokolovská - Svinovské Mosty	STUPĚŇ: DUR
		DATUM: 04/2017
		Č. ZAKÁZKY: 17260001
NÁZEV VÝKRESU:	Katastrální situační výkres	ČÍSLO VÝKRESU: D1

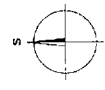
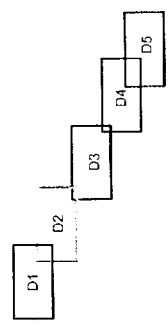


Detail:

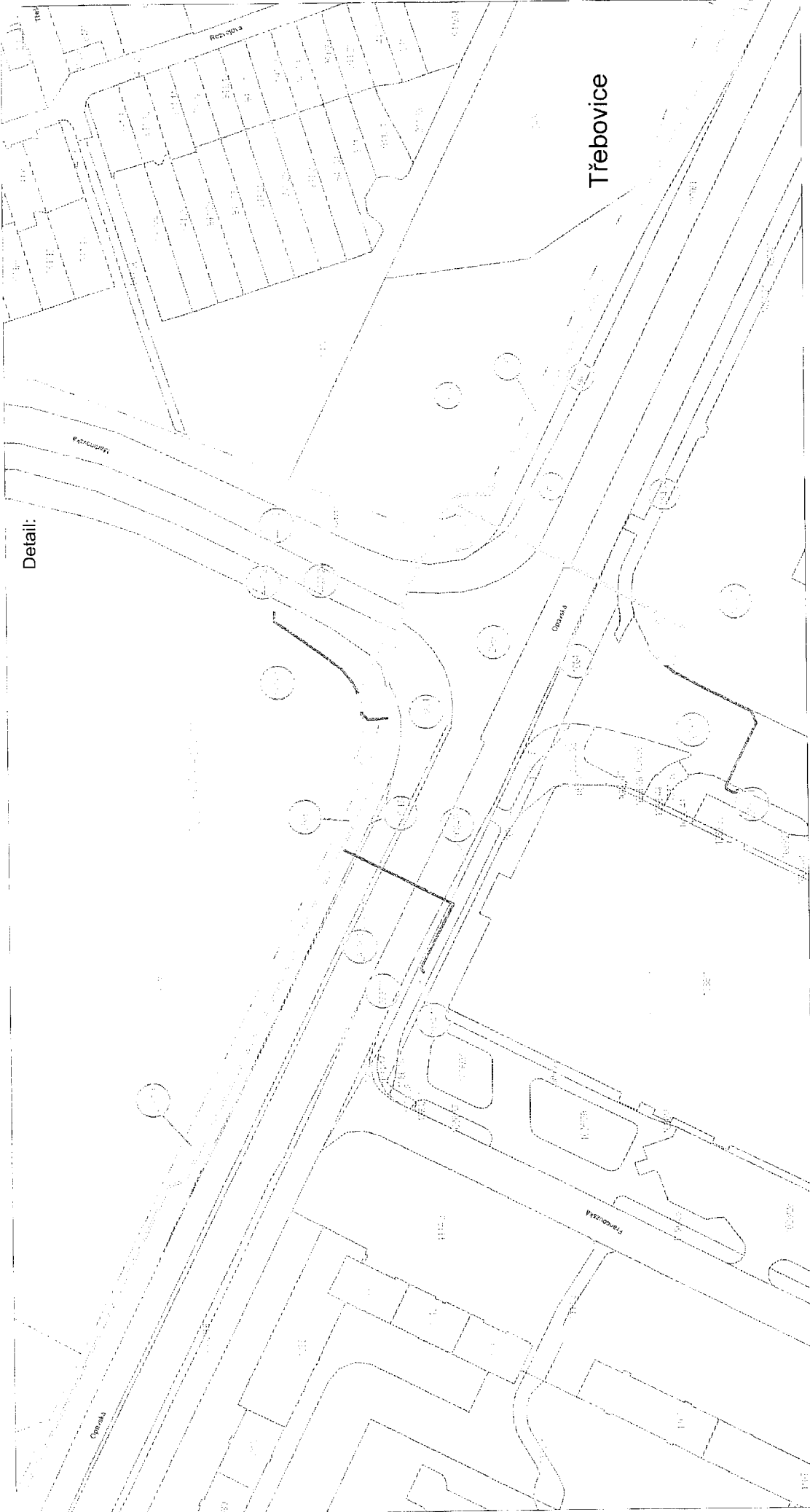
LEGENDA:

- - - - - Navrhovaná rasa OVANET a.s.
- - - - - Navrhovaná třesa OVANET a.s. - OP
- - - - - Hraniče katastru

KLAD LISTŮ:



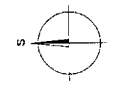
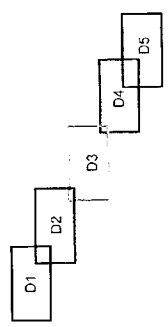
KONTROLOVAL:	[REDACTED]	OVANET a. s.	ovanet
KRESLIL:	[REDACTED]	Hájkova 1100/13	
ZODP. PROJEKTANT:	[REDACTED]	702 00 Ostrava, Přívoz	
INVESTOR:	OVANET a.s.	FORMÁT:	A3
MÍSTO STAVBY:	Ku. Poruba, Poruba, Sever, Třebovice ve Slezsku	MÉRITKO:	1:1000
AKCE:	1. část - úsek - B -	STUPEN:	DUR
	Sokojská - Svinovské Mosty	DATA:	04/2017
		Č. ZAKÁZKY:	17260001
NAZEV VÝKRESU:	Katastrální situační výkres	ČÍSLO VÝKRESU:	D2



LEGENDA:

- Navrhovaná zemní trasa OVANET a.s.
- Navrhovaná trasa OVANET a.s. - MDKS
- Hranice katastru

KLAD LISTŮ:



KONTROLOVAL:	OVANET a. s. ovanel
KRESLIL:	Hájková 1100/13
ZODP. PROJEKTANT:	702 00 Ostrava, Přívoz
INVESTOR:	OVANET a.s.
MÍSTO STAVBY:	ku Poruba-Poruba-Sever, Třebovice vs Slezsku
AKCE:	1. část - úsek -B - Sokoliska - Svinovské Mosty
FORMÁT:	A3
MĚRÍTKO:	1:1000
STUPĚŇ:	DUR
DATUM:	04/2017
Č. ZAKÁZKY:	17260001
NAZEV VÝKRESU:	Katastrální situační výkres
ČÍSLO VÝKRESU:	D3



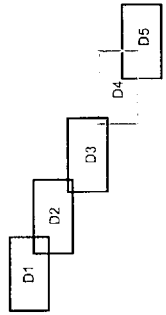
Detail:

LEGENDA:

Navrhovaná zemní trasa OVANET a.s.

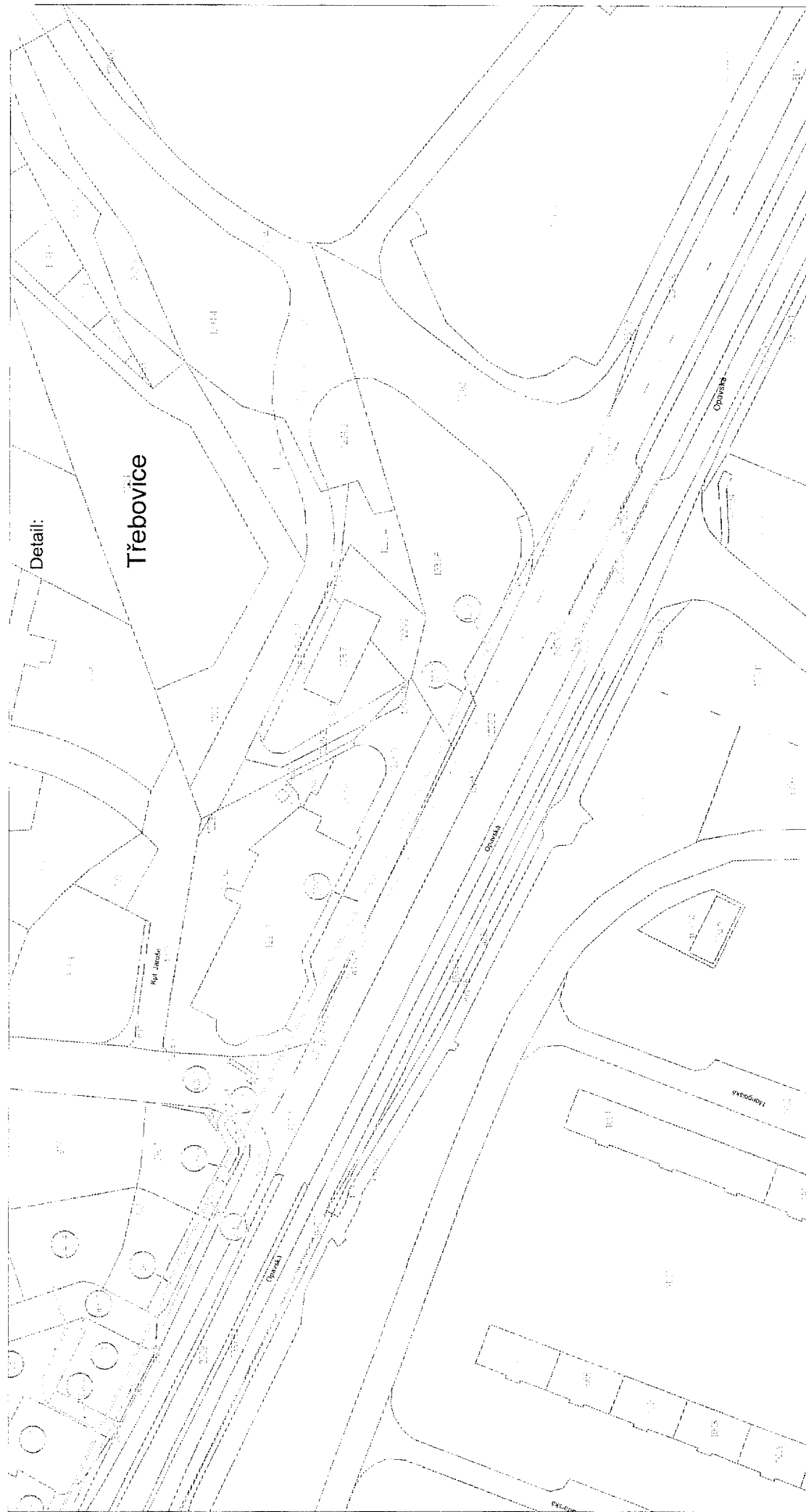
Hranice katastru

KLAD LISTŮ:



KONTROLOVAL:	OVANET a. s.
KRFSI II:	Hájková 1100/13
ZODP. PROJEKTANT:	702 00 Ostrava, Přívoz
INVESTOR:	OVANET a.s.
MÍSTO STAVBY:	ki. Poruba, Poruba-Sever, Třeboušice ve Slezsku
AKCE:	1. část - úsek - B - Sokolská - Svinovské Mosty
FORMÁT:	A3
MÉRITKO:	1:1000
STUPĚŇ:	DUR
datum:	04/2017
č. ZAKAZKY:	17260001
ČÍSLO VÝKRESU:	D4
NAZEV VÝKRESU:	Katastrální situační výkres

PRÍLOHA 8.5



Detail:

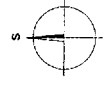
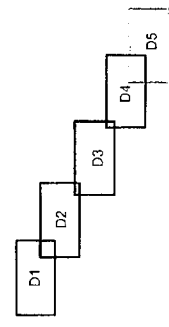
Třebovice

LEGENDA:

Navrhovaná zemní trasa OVANET a.s.

Hranice katastru

KLAD LISTŮ:



KONTROLOVAL:	OVANET a. s.	OVANET a. s.
KRESLIL:	[REDACTED]	Hájkova 1100/13
ZODP. PROJEKTANT:	[REDACTED]	702 00 Ostrava, Přívoz
INVESTOR:	OVANET a. s.	FORMÁT: A3
MÍSTO STAVBY:	ku Peruba Poruba-Sever, Třebovice ve Slezsku	MĚŘÍTKO: 1:1000
AKCE:	1. část - úsek -B -	STUPEŇ: DUR
	Sokolská - Svinovské Mosty	DATAUM: 04/2017
		Č. ZAKÁZKY: 17260001
NÁZEV VÝKRESU:	Katastrální situační výkres	ČÍSLO VÝKRESU: D5