

SMLOUVA O ZŘÍZENÍ SLUŽEBNOSTI INŽENÝRSKÉ SÍTĚ

Č.: 64-3-951/14/VB

uzavřená na základě ust. § 1267 a násl. z. č. 89/2012 Sb., občanského zákoníku, ve znění pozdějších předpisů (dále jen „občanský zákoník“)

Smluvní strany:

Lesy České republiky, s.p.,

se sídlem Přemyslova 1106/19, Nový Hradec Králové, 500 08 Hradec Králové,

ICO: 42196451, DIČ: CZ42196451,

zapsaný v Obchodním rejstříku vedeném Krajským soudem v Hradci Králové, oddíl AXII, vložka 540

zastoupený Ing. Danielem Szórádem, Ph.D., generálním ředitelem

zastoupen na základě Pověření ze dne 5.1.2016 Ing. Miroslavem Kahánkem, vedoucím Správy toků-oblast



(dále jako „obtěžený“) na straně jedné

a

Město Nový Jičín

se sídlem Masarykovo nám.1/1, 741 01 Nový Jičín

zastoupené starostou města PhDr. Jaroslavem Dvořákem

ICO: 00298212, DIČ: CZ00298212



číslo účtu: 520001/0100

(dále jako „oprávněný“) na straně druhé

uzavírají níže uvedeného dne, měsíce a roku tuto

**SMLOUVU
O ZŘÍZENÍ SLUŽEBNOSTI INŽENÝRSKÉ SÍTĚ:**

I.

Úvodní ustanovení

1. Obtěžený prohlašuje, že je oprávněn hospodařit s následujícími pozemky, jejichž vlastníkem je Česká republika:

Číslo parcely	Druh pozemku	Způsob využití	Výměra v m ²	Výměra zřizované služebnosti dle GP v m ²	Katastrální území	LV	Obec
1830/1	Vodní plocha	Koryto vodního toku přirozené nebo upravené	3326	92	Žilina u Nového Jičína	2101	Nový Jičín
1836/1	Vodní plocha	Koryto vodního toku přirozené nebo upravené	58994	683	Žilina u Nového Jičína	2101	Nový Jičín

vše zapsáno u Katastrálního úřadu pro Moravskoslezský kraj, Katastrálního pracoviště Nový Jičín, na LV č. 2101, pro obec Nový Jičín, k.ú. Žilina u Nového Jičína (dále jen „služebné pozemky“).

2. Oprávněný prohlašuje, že má ve svém vlastnictví inženýrskou síť – kanalizaci splaškovou (dále jen „kanalizace“)

II.

Předmět smlouvy

1. Obtížený touto smlouvou zřizuje ve prospěch oprávněného ke služebným pozemkům uvedeným v čl. I. této smlouvy služebnost inženýrské sítě spočívající v oprávnění:
 - zřízení, provozování, údržby a oprav kanalizačního potrubí (dále také „vedení“)
 - vstupovat a vjíždět na služebné pozemky v souvislosti se zřízením, stavebními úpravami, opravami, provozováním a odstraněním kanalizačního potrubí to vše v rozsahu níže uvedeném (dále jen „služebnost“).
2. Rozsah služebnosti dle této smlouvy je přesně vymezen v geometrických plánech pro vymezení rozsahu věcného břemene k části pozemku, a to:
 - č. 1261-100-1/2013, vyhotoveným R&M Geodata s.r.o., Vítkovická 3276/2a, Ostrava, 702 00, ověřeným úředně oprávněným zeměměřickým inženýrem Ing. Alešem Wojnarem, dne 17.9.2013 pod č. 183/2013 a odsouhlaseným Katastrálním úřadem pro Moravskoslezský kraj, Katastrální pracoviště Nový Jičín dne 11.10.2013 pod č. 1557/2013, který je nedílnou součástí této smlouvy,
 - č. 1261-100-6/2013, vyhotoveným R&M Geodata s.r.o., Vítkovická 3276/2a, Ostrava, 702 00, ověřeným úředně oprávněným zeměměřickým inženýrem Ing. Alešem Wojnarem, dne 17.9.2013 pod č. 183/2013 a odsouhlaseným Katastrálním úřadem pro Moravskoslezský kraj, Katastrální pracoviště Nový Jičín dne 11.10.2013 pod č. 1562/2013, který je nedílnou součástí této smlouvy,
 - č. 1261-100-7/2013, vyhotoveným R&M Geodata s.r.o., Vítkovická 3276/2a, Ostrava, 702 00, ověřeným úředně oprávněným zeměměřickým inženýrem Ing. Alešem Wojnarem, dne 17.9.2013 pod č. 183/2013 a odsouhlaseným Katastrálním úřadem pro Moravskoslezský kraj, Katastrální pracoviště Nový Jičín dne 11.10.2013 pod č. 1563/2013, který je nedílnou součástí této smlouvy,
 - č. 1261-100-8/2013, vyhotoveným R&M Geodata s.r.o., Vítkovická 3276/2a, Ostrava, 702 00, ověřeným úředně oprávněným zeměměřickým inženýrem Ing. Alešem Wojnarem, dne 17.9.2013 pod č. 183/2013 a odsouhlaseným Katastrálním úřadem pro Moravskoslezský kraj, Katastrální pracoviště Nový Jičín dne 11.10.2013 pod č. 1564/2013, který je nedílnou součástí této smlouvy,
 - č. 1261-100-9/2013, vyhotoveným R&M Geodata s.r.o., Vítkovická 3276/2a, Ostrava, 702 00, ověřeným úředně oprávněným zeměměřickým inženýrem Ing. Alešem Wojnarem, dne 17.9.2013 pod č. 183/2013 a odsouhlaseným Katastrálním úřadem pro Moravskoslezský kraj, Katastrální pracoviště Nový Jičín dne 11.10.2013 pod č. 1565/2013, který je nedílnou součástí této smlouvy,
 - č. 1261-100-10/2013, vyhotoveným R&M Geodata s.r.o., Vítkovická 3276/2a, Ostrava, 702 00, ověřeným úředně oprávněným zeměměřickým inženýrem Ing. Alešem Wojnarem, dne 17.9.2013 pod č. 183/2013 a odsouhlaseným Katastrálním úřadem pro Moravskoslezský kraj, Katastrální pracoviště Nový Jičín dne 11.10.2013 pod č. 1566/2013, který je nedílnou součástí této smlouvy,
 - č. 1261-100-11/2013, vyhotoveným R&M Geodata s.r.o., Vítkovická 3276/2a, Ostrava, 702 00, ověřeným úředně oprávněným zeměměřickým inženýrem Ing. Alešem Wojnarem, dne 17.9.2013 pod č. 183/2013 a odsouhlaseným Katastrálním úřadem pro Moravskoslezský kraj, Katastrální pracoviště Nový Jičín dne 11.10.2013 pod č. 1567/2013, který je nedílnou součástí této smlouvy
3. Oprávněný se zavazuje služebnost dle této smlouvy vykonávat na služebných pozemcích **pouze v rozsahu stanoveném geometrickými plány**. Výkon služebnosti nad rámec vymezený geometrickými plány je možný pouze s předchozím písemným souhlasem obtíženého. Pro případ porušení této povinnosti oprávněného se tento zavazuje zaplatit obtíženému smluvní pokutu ve výši 2000,- Kč nebo je obtížený oprávněn od této smlouvy odstoupit. Právo obtíženého na náhradu škody tím není dotčeno. Oprávněný bere na vědomí, že obtížený není povinen takový souhlas udělit. V případě, že souhlas udělen bude a dojde k rozšíření rozsahu služebnosti, pak se oprávněný zavazuje zaplatit za takové rozšíření obtíženému náhradu, a to na základě vzájemné dohody smluvních stran. Nedojde-li k takové dohodě, pak se oprávněný zavazuje obtíženému zaplatit náhradu ve výši dle znaleckého posudku vypracovaného soudním znalcem vybraným obtíženým.
4. Služebnost dle této smlouvy se zřizuje na dobu životnosti kanalizačního potrubí.
5. Oprávněný služebnost dle této smlouvy přijímá a obtížený je povinen výkon služebnosti strpět.
6. V případě, že dojde ke změně obtíženého, vstupuje tento nový subjekt do všech věcných oprávnění a povinností svého předchůdce stanovených touto smlouvou.

III. Úplata

1. Smluvní strany ujednaly, že služebnost dle této smlouvy se zřizuje úplatně. Oprávněný se zavazuje zaplatit obtíženému jednorázovou úplatu ve výši 80.000,- Kč bez DPH (slovy: osmdesát korun českých). K takto ujednané úplatě bude připočtena daň z přidané hodnoty ve výši stanovené platnými a účinnými předpisy o dani z přidané hodnoty pro dané období.
2. Oprávněný se zavazuje zaplatit obtíženému úplatu dle odst. 1. tohoto článku na základě daňového dokladu (faktury) vystaveného obtížným, a to ve prospěch účtu obtíženého, č.ú. 5039-26300511/0100, vedeného u Komerční banky a.s., pobočka Hradec Králové. Dnem uhrazení se rozumí den připsání úplaty v plné výši ve prospěch účtu obtíženého. Obtížený je oprávněn daňový doklad (fakturu) vystavit po oboustranném podpisu této smlouvy.
3. Oprávněný se současně zavazuje uhradit úplatu dle tohoto článku nejpozději do 20 ti dnů ode dne vystavení řádného daňového dokladu (faktury), když dnem uskutečnění zdanitelného plnění se rozumí den vystavení faktury a předmětná faktura musí být vystavena a zaslána na adresu oprávněného uvedenou v záhlaví této smlouvy.
4. Pro případ prodlení s úhradou úplaty dle tohoto článku ve prospěch obtíženého se oprávněný zavazuje zaplatit dále obtíženému smluvní pokutu ve výši 0,05% z dlužné částky za každý i započatý den prodlení. Právo obtíženého na náhradu škody tím není dotčeno. Obtížený je současně v tomto případě oprávněn od této smlouvy odstoupit.

IV.

Práva a povinnosti smluvních stran

1. Oprávněný se na základě služebnosti nabyté dle této smlouvy zavazuje mj. vydávat vyjádření o existenci kanalizačního potrubí pro potřeby obtíženého nebo jím pověřeného zástupce bezúplatně.
2. Obtížený není odpovědný za neúmyslné škody na kanalizačním potrubí, způsobené oprávněnému při činnosti spojené s výkonem správy vodního toku nebo jím pověřeného zástupce v důsledku porušení povinností z této smlouvy oprávněným, např. porušením povinností vyplývajících ze schválené projektové dokumentace, rozhodnutí vydaných v územním a stavebním řízení včetně stanovisek povinného k těmto řízením, provedením stavby v rozporu s obvyklým technickým provedením.
3. Oprávněný není oprávněn zřídit na služebných pozemcích jakékoli další stavby bez předchozího písemného souhlasu obtíženého.
4. Oprávněný se zavazuje užívat služebné pozemky a vykonávat služebnost za dodržení podmínek této smlouvy. V opačném případě je obtížený oprávněn od této smlouvy odstoupit.
5. Obtížený neodpovídá za jakékoli újmy vzniklé na služebných pozemcích v důsledku výkonu práv ze služebnosti oprávněným či třetími osobami. Oprávněný se naopak zavazuje nahradit obtíženému veškeré případné újmy, které vzniknou v souvislosti s výkonem služebnosti dle této smlouvy.
6. Oprávněný se zavazuje při výkonu služebnosti dle této smlouvy co nejvíce šetřit práv obtíženého.
7. Oprávněný se zavazuje udržovat oblast ochranného pásma a trasu vedení (včetně zařízení) ve stavu odpovídajícím požadavkům příslušných právních předpisů, a to na vlastní náklad. Oprávněný se dále zavazuje zaplatit obtíženému veškeré náklady v souvislosti se směrovým kácením včetně nákladů s tímto souvisejících. Pro případ nedodržení povinnosti oprávněného dle první věty tohoto odstavce, je oprávněn údržbu provést, popř. zajistit její provedení, obtížený na náklad oprávněného, oprávněný se tak pro tento případ zavazuje obtíženému rovněž zaplatit veškeré náklady v souvislosti s plněním povinnosti za oprávněného takto vzniklé.
8. Oprávněný se zavazuje oznámit obtíženému předem vstup na služebné pozemky, a to nejméně 48hod předem, s výjimkou havarijního stavu. V případě havarijního stavu se oprávněný zavazuje o vstupu na služebné pozemky obtíženého informovat bezodkladně po tomto vstupu, nejpozději však do 48hod od vstupu. Oprávněný se zavazuje po skončení prací uvést vždy služebné pozemky do původního stavu, a to výlučně na svůj náklad. V případě vstupu bude o tomto pořízen písemný záznam, jehož součástí bude popis stavu, v jakém jsou služebné pozemky předávány obtíženému (popř. nájemci). Pro případ, že ze strany oprávněného nedojde k uvedení služebných pozemků do původního stavu, je obtížený oprávněn takto učinit, resp. zajistit, sám na náklad oprávněného.
9. Pro případ dotčení trasy vedení z důvodů na straně obtíženého, zejména v souvislosti se stavebními pracemi (stavbou) nesmí být stavba kanalizace překážkou a oprávněný se zavazuje obtíženému poskytnout potřebný souhlas, a to nejpozději do 14ti dnů od obdržení výzvy obtíženého. V případě, že v této lhůtě oprávněný neučiní či odmítne souhlas udělit, platí, že byl souhlas udělen a současně je oprávněný povinen uhradit obtíženému veškeré náklady, které mu v souvislosti s porušením tohoto ujednání (zejména udělení souhlasu řádně a včas) vzniknou.
10. Oprávněný se zavazuje bezúplatně poskytnout obtíženému veškerou dokumentaci vztahující se ke služebnosti.

11. Po zániku služebnosti dle této smlouvy je oprávněný povinen uvést služebné pozemky do původního stavu, a to na svůj náklad.
12. Údržbu a opravy služebných pozemků bude provádět obtížený. Vyžádá-li si však údržba či oprava výlučně užívání služebných pozemků oprávněným, provede takové potřebné jednání oprávněný, a to na svůj náklad.
13. Obtížený neodpovídá za jakékoli škody, které na vedení popř. zařízení vzniknou, zejména pak škody na nich vzniklé v důsledku nedostatečné ochrany zamezující jejich mechanickému poškození nebo zničení.

V.

Vklad do katastru nemovitostí

1. Obtížený a oprávněný berou na vědomí, že služebnost dle této smlouvy vznikne vkladem do katastru nemovitostí.
2. Smluvní strany ujednaly, že návrh na vklad služebnosti dle této smlouvy do katastru nemovitostí podá obtížený, a to bezodkladně po uhrazení úplaty dle článku III. této smlouvy.
3. Poplatek spojený s návrhem na vklad služebnosti dle této smlouvy jde k tíži oprávněného.
4. Pro případ, že by tato smlouva byla nebo se stala z jakéhokoliv důvodu neplatnou nebo nezpůsobilou k provedení vkladu služebnosti ve prospěch oprávněného nebo v případě, že by nedošlo k zápisu služebnosti ve prospěch oprávněného dle této smlouvy do katastru nemovitostí z jiného důvodu, zavazují se tímto smluvní strany uzavřít bez zbytečného odkladu novou bezvadnou smlouvu o zřízení služebnosti ke služebným pozemkům, jejíž obsah bude v podstatných náležitostech, po odstranění zjištěných vad, odpovídat obsahu této smlouvy.

VI.

Criminal compliance doložka

1. Smluvní strany níže svým podpisem stvrzují, že v průběhu vyjednávání o této Smlouvě vždy jednaly a postupovaly čestně a transparentně, a současně se zavazují, že takto budou jednat i při plnění této Smlouvy a veškerých činnostech s ní souvisejících.
2. Smluvní strany se dále zavazují vždy jednat tak a přijmout taková opatření, aby nedošlo ke vzniku důvodného podezření na spáchání trestného činu či k samotnému jeho spáchání (včetně formy účastenství), tj. jednat tak, aby kterákoliv ze smluvních stran nemohla být přičtena odpovědnost podle zákona č. 418/2011 Sb., o trestní odpovědnosti právnických osob a řízení proti nim, nebo nevznikla trestní odpovědnost fyzických osob (včetně zaměstnanců) podle trestního zákoníku, případně aby nebylo zahájeno trestní stíhání proti kterékoliv ze smluvních stran, včetně jejich zaměstnanců podle platných právních předpisů.
3. Druhá smluvní strana prohlašuje, že se seznámila se zásadami, hodnotami a cíli Criminal compliance programu Lesů České republiky, s.p. (viz www.lesycr.cz), (dále jen „CCP LČR“), zejména s Kodexem CCP LČR, Protikorupčním programem LČR a Etickým kodexem zaměstnanců LČR, včetně všech jejich příloh. Druhá smluvní strana se při plnění této Smlouvy zavazuje po celou dobu jejího trvání dodržovat zásady a hodnoty CCP LČR, pokud to jejich povaha umožňuje.
4. Smluvní strany se dále zavazují navzájem si neprodleně oznámit důvodné podezření ohledně možného naplnění skutkové podstaty jakéhokoli z trestných činů, zejména trestného činu korupční povahy, a to bez ohledu a nad rámec případné zákonné oznamovací povinnosti; obdobně platí ve vztahu k jednání, které je v rozporu se zásadami vyjádřenými v tomto článku.

VII.

Závěrečná ustanovení

1. Oprávněný prohlašuje, že uzavření této smlouvy bylo schváleno usnesením Rady města Nový Jičín ze dne 23.8.2017 pod č. 1467/50/2017, bod 30.
2. Pokud není v této smlouvě ujednáno jinak, řídí se vztahy mezi smluvními stranami příslušnými obecně platnými právními předpisy, zejména občanským zákoníkem ve znění pozdějších předpisů.
3. Oprávněný bere na vědomí, že obtížený ve smyslu ust. § 5 odst. 2 písm. b) zák. č. 101/2000 Sb., o ochraně osobních údajů, ve znění pozdějších předpisů, shromažďuje a zpracovává osobní údaje v rozsahu nezbytném pro naplnění účelu této smlouvy, za čímž mu tímto oprávněný současně dává výslovný souhlas.
4. Tato smlouva nabývá platnosti dnem jejího podpisu oběma smluvními stranami a účinnosti dnem uveřejnění v registru smluv v souladu se zák. č. 340/2015 Sb., o zvláštních podmínkách účinnosti některých smluv, uveřejňování těchto smluv a o registru smluv (zákon o registru smluv), v platném znění. Smluvní strany se dohodly, že elektronický obraz smlouvy a metadata dle uvedeného zákona zašlou k uveřejnění v registru smluv Lesy České republiky, s.p., a to nejpozději do 10 dnů od jejího uzavření.

Smluvní strany prohlašují, že vyjma osobních údajů smluvních stran tato smlouva neobsahuje žádné informace ve smyslu § 3 odst. 1 zák. č. 340/2015 Sb., a proto souhlasí se zveřejněním celého textu smlouvy za podmínky, že osobní údaje, v rozsahu čísla účtů smluvních stran a podpisu oprávněných zástupců smluvních stran budou znečitelněny.

5. V případě změny identifikačních údajů smluvních stran se tyto zavazují vzájemně se o této skutečnosti bez zbytečného odkladu písemně informovat.
6. Tuto smlouvu lze měnit a doplňovat pouze písemnými vzestupně číslovanými dodatky podepsanými oběma smluvními stranami.
7. Tato smlouva je vyhotovena v počtu 5 stejnopisů, z nichž po 2 jejím vyhotovení obdrží každá ze smluvních stran, zbývající vyhotovení je pak určeno pro potřeby katastrálního úřadu.
8. Smluvní strany prohlašují, že si tuto smlouvu přečetly a na důkaz správnosti a souhlasu připojují prosty omylu své vlastnoruční podpisy.
9. Nedílnou součástí této smlouvy jsou tyto přílohy:
 - Geometrický plán č. 1261-100-1/2013
 - Geometrický plán č. 1261-100-6/2013
 - Geometrický plán č. 1261-100-7/2013
 - Geometrický plán č. 1261-100-8/2013
 - Geometrický plán č. 1261-100-9/2013
 - Geometrický plán č. 1261-100-10/2013
 - Geometrický plán č. 1261-100-11/2013


Obtížený:

Ve Frýdku-Místku, dne 2. 10. 2017


Lesy České republiky, s.p. [02]
se sídlem Přemyslovci 1102/13, Nový Jičín, Křídlové
500 03 zřetelce Křídlové
IČ: 42156451, DIČ: CZ42196451
Správa toků - oblast povodí Odry
Hadravská 2311, Frýdek, 738 01 Frýdek-Místek

Oprávněný:

V Novém Jičíně, dne 27 -09- 2017



Ing. Miroslav Kahanek
vedoucí Správy toků-oblast povodí Odry



PhDr. Jaroslav Dvůrak
starosta města



VÝKAZ DOSAVIDNÍHO A NOVÉHO STAVU ÚDAJŮ KATASTRU NEMOVITOSTÍ

Dosavidní stav				Nový stav												
Označení pozemku parc. číslem	Výměra parcely		Druh pozemku	Označení pozemku parc. číslem	Výměra parcely		Druh pozemku	Typ stavby	Způsob využití	Způsob určení výměr	Prognóza se stavem evidence právních vztahů					
	ha	m ²	Způsob využití		ha	m ²	Způsob využití	Způsob využití			Oli přechází z pozemku označeného v		Číslo listu vlastnictví	Výměra dílu		Označení dílu
			katastru nemovitostí								drůbež. poz. evidenci	ha		m ²		
1055/3											1055/3					
1151											1151		163			
1154/2											1154/2		2263			
1158											1158		2263			
1166/7											1166/7		2566			
1166/9											1166/9		2387			
1166/10											1166/10		2386			
1183											1183		108			
1189											1189		255			
1199											1199		562			
1202											1202		45			
1209/1											1209/1		663			
1428/3											1428/3		757			
1428/5											1428/5		10002			
1833/1											1833/1		8			
1836/1											1836/1		2101			

Oprávněný : dle listiny

Druh věcného břemene : dle listiny

Seznam souřadnic (S-JTSK)

Číslo bodu Souřadnice pro zápis do KN

Číslo bodu	Y		Kód kv.	Poznámka
	X	X		
55-106	490653.94	1128365.93	4	doč.st.
55-107	490655.47	1128372.96	4	doč.st.
55-155	490659.31	1128372.36	4	doč.st.
56-16	490666.39	1128400.14	4	doč.st.
56-26	490670.15	1128420.91	4	doč.st.
56-112	490682.14	1128399.29	4	doč.st.
56-119	490664.70	1128421.69	4	doč.st.
56-120	490674.53	1128450.31	4	doč.st.
57-82	490565.16	1128442.29	4	doč.st.
57-124	490612.54	1128473.95	4	doč.st.
57-125	490605.95	1128474.68	4	doč.st.
57-189	490567.71	1128439.56	4	doč.st.
58-3	490544.01	1128435.15	4	doč.st.
58-7	490556.79	1128442.69	4	doč.st.
58-46	490511.69	1128420.70	4	doč.st.
58-51	490534.90	1128435.40	4	doč.st.
58-54	490516.55	1128429.58	4	doč.st.
58-81	490555.87	1128441.03	4	doč.st.
231-2	490663.70	1128405.57	3	doč.st.
436-5	490745.71	1128441.10	3	doč.st.
436-6	490742.51	1128424.70	3	doč.st.
439-1	490704.60	1128445.24	3	doč.st.
1030-2	490588.69	1128399.43	3	doč.st.
1208-301	490649.29	1128370.99	3	doč.st.
1208-302	490650.06	1128373.89	3	doč.st.
1208-303	490643.66	1128372.71	4	doč.st.
1208-304	490644.47	1128375.60	4	doč.st.
1208-305	490636.94	1128374.75	4	doč.st.
1208-306	490639.25	1128377.19	4	doč.st.
1208-307	490650.20	1128399.27	3	doč.st.
1208-308	490661.33	1128399.22	4	doč.st.
1208-313	490650.83	1128402.24	3	doč.st.
1208-314	490661.18	1128402.23	8	doč.st.
1208-315	490657.60	1128401.14	3	doč.st.
1208-316	490666.05	1128451.47	3	doč.st.

Seznam souřadnic (S-JTSK)

Číslo bodu Souřadnice pro zápis do KN

Číslo bodu	Y		Kód kv.	Poznámka
	X	X		
1208-317	490669.02	1128449.87	4	doč.st.
1208-324	490748.37	1128451.97	4	doč.st.
1208-325	490746.40	1128442.05	3	doč.st.
1208-326	490749.33	1128441.40	3	doč.st.
1208-327	490751.59	1128451.52	3	doč.st.
1208-328	490751.26	1128452.78	4	doč.st.
1208-333	490761.86	1128453.82	4	doč.st.
1208-334	490762.35	1128456.94	4	doč.st.
1208-337	490662.46	1128467.04	3	doč.st.
1208-339	490663.60	1128473.98	4	doč.st.
1208-559	490626.04	1128381.21	3	doč.st.
1208-560	490624.46	1128378.55	4	doč.st.
1208-564	490686.13	1128401.98	3	doč.st.
1208-576	490677.32	1128435.76	4	doč.st.
1208-577	490576.68	1128438.83	4	doč.st.
1208-578	490672.87	1128439.20	4	doč.st.
1208-579	490572.14	1128436.25	4	doč.st.
1208-580	490570.66	1128436.40	4	doč.st.
1208-581	490553.67	1128441.04	4	doč.st.
1208-583	490543.60	1128441.09	4	doč.st.
1208-584	490545.24	1128438.74	3	doč.st.
1208-585	490522.74	1128434.91	4	doč.st.
197	490652.18	1128370.18	3	doč.st.
200	490654.72	1128369.51	4	doč.st.
201	490658.07	1128372.55	4	doč.st.
202	490658.59	1128374.96	3	doč.st.
203	490653.76	1128375.00	3	doč.st.
204	490591.18	1128405.85	3	doč.st.
205	490588.32	1128406.77	3	doč.st.
206	490562.65	1128440.19	4	doč.st.
207	490562.84	1128442.40	4	doč.st.
208	490559.84	1128442.54	4	doč.st.
209	490559.67	1128440.56	4	doč.st.
210	490547.43	1128441.64	3	doč.st.

Seznam souřadnic (S-JTSK)

Číslo bodu Souřadnice pro zápis do KN

Číslo bodu	Y		Kód kv.	Poznámka
	X	X		
211	490547.22	1128443.28	3	doč.st.
212	490545.12	1128443.01	3	doč.st.
213	490541.31	1128437.29	3	doč.st.
214	490541.55	1128435.22	4	doč.st.
215	490538.52	1128436.30	4	doč.st.
216	490538.39	1128436.43	3	doč.st.
217	490524.38	1128432.27	3	doč.st.
218	490522.79	1128429.00	3	doč.st.
219	490520.19	1128429.51	3	doč.st.
220	490514.18	1128426.25	4	doč.st.
221	490511.47	1128427.01	3	doč.st.
222	490669.28	1128399.98	4	doč.st.
223	490669.01	1128402.63	3	doč.st.
224	490665.34	1128402.26	4	doč.st.
225	490663.64	1128418.50	3	doč.st.
226	490664.19	1128421.76	3	doč.st.
227	490510.74	1128474.12	4	doč.st.
228	490610.04	1128476.53	3	doč.st.
229	490607.16	1128475.69	3	doč.st.
230	490607.53	1128474.43	4	doč.st.
231	490695.19	1128446.83	4	doč.st.
232	490694.61	1128444.43	3	doč.st.
233	490697.52	1128443.72	3	doč.st.
234	490698.16	1128446.33	4	doč.st.
235	490747.34	1128437.54	3	doč.st.
236	490745.20	1128438.49	3	doč.st.
237	490774.49	1128447.34	3	doč.st.
238	490775.90	1128449.99	3	doč.st.
383	490656.13	1128375.49	4	průsečík
384	490656.33	1128419.55	4	průsečík
385	490654.18	1128418.79	8	průsečík
386	490748.86	1128440.49	4	průsečík
387	490772.82	1128448.20	4	průsečík
388	490773.13	1128451.41	4	průsečík

Dělit nebo scelovat pozemky lze jen na základě územního rozhodnutí, pokud podmínky pro ně nejsou stanoveny jiným rozhodnutím nebo opatřením.

GEOMETRICKÝ PLÁN

pro vymezení rozsahu věcného břemene k části pozemku

Vyhotovit: RSM Geodata s.r.o.
Vrtkovicá 3276/2a,
OSTRAVA 702 00

Číslo plánu: 1261-100-6/2013

Okres: Nový Jičín

Obec: Nový Jičín

Katastrální území: Žilina u Nového Jičína

Mapový list: DKM

Kód způsobu určení výměr je určen podle §77 odst. 2 vyhlášky č. 25/2007 Sb.

Dosavidním vlastníkům pozemků byla poskytnuta možnost seznámit se v terénu s průběhem navrhovaných nových hranic, které byly oznaženy předepsaným způsobem:

doč.stab.

Nezávislostí a přesností odpovídá právním předpisům.



Geometrický plán ověřil úředně oprávněný zeměměřič

Ing. Aleš Wojnar

Dne 17.9.2013

Číslo 183/2013

Úředně oprávněný zeměměřičský inženýr odpovídá za odbornou úroveň geometrického plánu, za dosažení předepsané přesnosti a za správnost a úplnost nálezů podle právních předpisů.

Katastrální úřad, katastrální pracoviště souhlasí s označením parcel.



Souhlas katastrálního úřadu, katastrálního pracoviště potvrďuji:

Ing. František Vejda

Dne 11-10-2013

Číslo 1562/2013

Jeden výtisk geometrického plánu a předepsaná přílohy jsou uloženy u katastrálního úřadu, katastrálního pracoviště.

VÝKAZ DOSAVIDNÍHO A NOVÉHO STAVU ÚDAJŮ KATASTRU NEMOVITOSTÍ

Dosavidní stav				Nový stav				Porovnání se stavem evidence právních vztahů							
Označení pozemku perc. číslem	Výměra parcely		Druh pozemku Způsob využití	Označení pozemku perc. číslem	Výměra parcely		Druh pozemku Způsob využití	Typ stavby Způsob využití	Způsob určení výměr	Díl přechází z pozemku označeného v		Číslo listu vlastnictví	Výměra dílu		Označení dílu
	ha	m ²			katastru nemovitosti	úřadních poz. evidenci				ha	m ²				
1171										1171		751			
1214										1214		308			
1221/1										1221/1		729			
1227/4										1227/4		725			
1234/3										1234/3		761			
1234/7										1234/7		334			
1260										1260		472			
1261										1261		2140			
1720/1										1720/1		10002			
1832										1832		8			
1836/1										1836/1		2101			


Oprávněný : dle listiny

Druh věcného břemene : dle listiny

KOPIE
odpovídá převpisu



Dělit nebo scelovat pozemky lze jen na základě územního rozhodnutí, pokud podmínky pro ně nejsou stanoveny jiným rozhodnutím nebo opatřením.

<p>GEOMETRICKÝ PLÁN pro vymezení rozsahu věcného břemene k části pozemku</p> <p>Vyhotovitel: R&M Geodata s.r.o. Vřtkovická 3276/2a, OSTRAVA 702 00</p> <p>Číslo plánu: 1261-100-7/2013</p> <p>Místo: Nový Jičín</p> <p>Obec: Nový Jičín</p> <p>Katastrální území: Žilina u Nového Jičína</p> <p>Výškový list: DKM</p> <p><small>Výškový list: Všechny údaje o výšce a o výškových poměrech byly poskytnuty v souladu s § 77 odst. 2 vyhlášky č. 133/2007 Sb. Úředním způsobem v listinných vlistcích pozemků bylo poskytnuta možnost seznámit se s obsahem navrhovaných nových hranic, které byly označeny vlistčovým způsobem.</small></p>	<p>Nálezitostmi a přesností odpovídá právním předpisům.</p> 	<p>Katastrální úřad, katastrální pracoviště souhlasí s odřizováním parcel.</p>
	<p>Geometrický plán ověřil úředně oprávněný zeměměřický inženýr</p> <p>Ing. Ales Wojnar</p>	<p>Ing. František Vejda</p>
<p>Dne 17.9.2013</p>	<p>Číslo 183/2013</p>	<p>Dne 11-10-2013 Číslo 1563/2013</p>
<p>Úředně oprávněný zeměměřický inženýr odpovídá za odbornou úroveň geometrického plánu, za dosažení předepsané přesnosti a za správnost a úplnost nálezitostí podle právních předpisů.</p>	<p>Jeden výtisk geometrického plánu a předepsané přílohy jsou uloženy u katastrálního úřadu, katastrálního pracoviště.</p>	

doč.stab.


VÝKAZ DOSAVADNÍHO A NOVÉHO STAVU ÚDAJŮ KATASTRU NEMOVITOSTÍ

Dosavadní stav				Nový stav													
Označení pozemku parc. číslem	Výměra parcely		Druh pozemku	Označení pozemku parc. číslem	Výměra parcely		Druh pozemku	Typ stavby	Způsob využití	Způsob využití	Způsob určení výměry	Porovnání se stavem evidence právních vztahů					
	ha	m ²	Způsob využití		ha	m ²	Způsob využití	Díl přechází z pozemku označeného v katastru nemovitostí				Číslo listu vlastnictví	Výměra dílu		Označení dílu		
1278/1												1278/1		127			
1282/1												1282/1		10002			
1282/3												1282/3		649			
1289/1												1289/1		649			
1294												1294		346			
1297/1												1297/1		187			
1300												1300		338			
1303												1303		59			
1317/1												1317/1		238			
1318/1												1318/1		825			
1324/1												1324/1		70			
1324/2												1324/2		836			
1343/1												1343/1		2414			
1830/1												1830/1		2101			
1831												1831		8			
1832												1832		8			
1836/1												1836/1		2101			

Oprávněný : dle listiny




Druh věcného břemene : dle listiny

KOPIE
cupovládá prvopisu



souhlasí s geometrickým plánem."

Dělit nebo scelovat pozemky lze jen na základě územního rozhodnutí, pokud podmínky pro ně nejsou stanoveny jiným rozhodnutím nebo opatřením.

<p>GEOMETRICKÝ PLÁN pro vymezení rozsahu věcného břemene k části pozemku</p> <p>Vyhotovitel: R&M Geodata s.r.o., Vrtkovicke 3276/2a, OSTRAVA 702 00</p> <p>Číslo plánu: 1261-100-8/2013</p> <p>Okres: Nový Jičín</p> <p>Obec: Nový Jičín</p> <p>Katastrální území: Žilina u Nového Jičína</p> <p>Mapový list: OKM</p> <p>Kód způsobu určení výměry je určen podle §77 odst. 2 vyhlášky č. 26/2007 Sb.</p> <p>Dosavadním vlastníkům pozemků byla poskytnuta možnost seznámit se v terénu s průběhem navrhovaných nových hranic, které byly označeny předepsaným způsobem:</p> <p>doč.stab.</p>	<p>Nálezitostmi a přesností odpovídá právním předpisům.</p> <p></p> <p>Geometrický plán ověřil úředně oprávněný zeměměřický inženýr</p> <p>Ing. Aleš Wajnar</p>	<p>Katastrální úřad, katastrální pracoviště souhlasí s označováním parcel.</p> <p></p> <p></p> <p>Ing. František Vejda</p>
	<p>Dne 17.9.2013</p> <p>Číslo 183/2013</p> <p>Úředně oprávněný zeměměřický inženýr odpovídá za odbornou úroveň geometrického plánu, za dosažení předepsané přesnosti a za správnost a úplnost nálezitostí podle právních předpisů.</p>	<p>Dne 11-10-2013</p> <p>Číslo 1564/2013.</p> <p>Jeden prvopis geometrického plánu a předepsané přílohy jsou uloženy u katastrálního úřadu, katastrálního pracoviště.</p>

VÝKAZ DOSAVIDNÍHO A NOVÉHO STAVU ÚDAJŮ KATASTRU NEMOVITOSTÍ

Dosavidní stav			Nový stav											
Označení pozemku parc. číslem	Vyměra parcely		Druh pozemku	Označení pozemku parc. číslem	Vyměra parcely		Druh pozemku	Typ stavby	Způsob využití	Způsob určení výměr	Porovnání se stavem evidence právních vztahů			
	ha	m ²			Způsob využití	ha					m ²	Způsob využití	Způsob využití	Díl přechází z pozemku označeného v katastru nemovitostí
1342											1342		343	
1355/1											1355/1		2415	
1830/1											1830/1		2101	

Oprávněný : dle listiny



Druh věcného břemene : dle listiny

Seznam souřadnic (S-JTSK)

Číslo bodu Souřadnice pro zápis do KN

	Y	X	Kód kv.	Poznámka
67-19	490367.22	1129025.75	4	doč.st.
67-20	490342.33	1129027.87	4	doč.st.
67-27	490323.64	1129029.51	4	doč.st.
67-72	490185.53	1129029.57	4	doč.st.
67-89	490339.41	1129019.88	4	doč.st.
67-94	490351.70	1129030.10	4	doč.st.
930-7	490203.22	1129008.66	3	doč.st.
930-10	490204.04	1129028.71	4	doč.st.
1208-446	490417.76	1129036.47	4	doč.st.
1208-447	490416.40	1129043.73	4	doč.st.
1208-448	490416.16	1129045.01	3	doč.st.
1208-449	490413.21	1129044.46	3	doč.st.
1208-450	490413.42	1129043.34	4	doč.st.
1208-451	490414.79	1129036.08	4	doč.st.
1208-456	490342.11	1129020.45	4	doč.st.
1208-457	490332.59	1129020.74	4	doč.st.
1208-460	490315.02	1129023.98	4	doč.st.
365	490345.28	1129021.33	4	doč.st.
366	490343.30	1129028.10	4	doč.st.
367	490340.04	1129028.07	4	doč.st.
368	490343.28	1129020.70	4	doč.st.
369	490204.28	1129027.57	4	doč.st.
370	490203.37	1129026.25	3	doč.st.
371	490200.90	1129027.96	3	doč.st.
372	490201.51	1129028.89	4	doč.st.

Dělit nebo scelovat pozemky lze jen na základě územního rozhodnutí, pokud podmínky pro ně nejsou stanoveny jiným rozhodnutím nebo opatřením.

<p>GEOMETRICKÝ PLÁN pro vymezení rozsahu věcného břemene k části pozemku</p>	Nálezitostní a přesností odpovídá právním předpisům.	Katastrální úřad, katastrální pracoviště souhlasí s očíslováním parcel.
		
Vyhotovil: R&M Geodata s.r.o. Vrtkovicská 3276/2a, OSTRAVA 702 00	Geometrický plán overil úředně oprávněný zeměměřický inženýr: Ing. Aleš Wojnar	Souhlas katastrálního úřadu, katastrálního pracoviště potvrzil: Ing. František Vejda
Číslo plánu: 1261-100-9/2013 Okres: Nový Jičín Obec: Nový Jičín Katastrální území: Žilina u Nového Jičína		
Mapový list: DKM Kód způsobu určení výměr je určen podle §77 odst. 2 vyhlášky č. 25/2007 Sb. Dosavidním vlastníkům pozemků byla poskytnuta možnost seznámit se v terénu s průběhem navržených nových hranic, které byly označeny předepsaným způsobem: doč.stab.	Dne 17.9.2013 Číslo 183/2013 Úředně oprávněný zeměměřický inženýr odpovídá za odbornou úroveň geometrického plánu, za dosažení předepsané přesnosti a za správnost a úplnost nálezitostní podle právních předpisů.	Dne 11-10-2013 Číslo 1565/2013 Jeden výtisk geometrického plánu a předepsané přílohy jsou uloženy u katastrálního úřadu, katastrálního pracoviště.

VÝKAZ DOSAVIDNÍHO A NOVÉHO STAVU ÚDAJŮ KATASTRU NEMOVITOSTÍ


Dosavidní stav				Nový stav				Porovnání se stavem evidence právních vztahů									
Označení pozemku parc. číslem	Výměra parcely		Druh pozemku	Označení pozemku parc. číslem	Výměra parcely		Typ stavby	Způsob využití	Způsob využití	Způsob využití	Způsob využití	Díl přechází z pozemku označeného v katastru nemovitostí		Číslo listu vlastnictví	Výměra dílu		Označení dílu
	ha	m ²			Způsob využití	ha						m ²	ha		m ²		
1354/1												1354/1		784			
1373/1												1373/1		2464			
1375												1375		91			
1384												1384		236			
1831												1831		8			
1836/1												1836/1		2101			

Oprávněný : dle listiny

Druh věcného břemene : dle listiny

Seznam souřadnic (S-JTSK)				Seznam souřadnic (S-JTSK)				Seznam souřadnic (S-JTSK)							
bodu		Souřadnice pro zápis do KN		bodu		Souřadnice pro zápis do KN		bodu		Souřadnice pro zápis do KN		bodu		Souřadnice pro zápis do KN	
Y	X	Kód kv.	Poznámka	Y	X	Kód kv.	Poznámka	Y	X	Kód kv.	Poznámka	Y	X	Kód kv.	Poznámka
00-623	490449.70	1129294.75	3		1208-510	490454.83	1129271.46	3	doč.st.	1208-553	490343.18	1129533.64	3	doč.st.	
69-17	490447.97	1129322.37	4	doč.st.	1208-511	490457.79	1129272.06	3	doč.st.	1208-554	490346.18	1129533.68	3	doč.st.	
69-18	490440.54	1129360.61	4	doč.st.	1208-513	490455.11	1129300.18	3	doč.st.	325	490515.21	1129281.80	4	doč.st.	
69-28	490430.87	1129384.95	4	doč.st.	1208-515	490452.81	1129341.81	3	doč.st.	326	490517.76	1129282.41	3	doč.st.	
69-29	490429.42	1129387.72	4	doč.st.	1208-516	490445.14	1129370.13	3	doč.st.	327	490517.06	1129285.33	3	doč.st.	
69-76	490448.47	1129314.48	4	doč.st.	1208-517	490448.02	1129371.11	3	doč.st.	328	490515.23	1129284.89	4	doč.st.	
70-50	490515.07	1129256.68	4	doč.st.	1208-519	490438.04	1129389.65	3	doč.st.	329	490522.24	1129298.58	3	doč.st.	
70-85	490489.52	1129244.01	4	doč.st.	1208-520	490411.15	1129416.62	3	doč.st.	330	490449.45	1129298.69	4	doč.st.	
71-10	490426.37	1129462.93	4	doč.st.	1208-521	490408.89	1129418.77	3	doč.st.	331	490449.27	1129301.70	4	doč.st.	
71-28	490394.44	1129527.22	4	doč.st.	1208-522	490408.27	1129415.27	3	doč.st.	332	490452.02	1129301.59	3	doč.st.	
71-32	490416.69	1129531.39	4	doč.st.	1208-523	490414.26	1129422.48	4	doč.st.	333	490449.91	1129340.02	3	doč.st.	
71-94	490412.67	1129529.86	4	doč.st.	1208-524	490412.06	1129424.73	4	doč.st.	334	490444.63	1129339.54	4	doč.st.	
72-18	490384.91	1129430.74	4	doč.st.	1208-525	490421.00	1129435.17	4	doč.st.	335	490444.06	1129342.50	4	doč.st.	
72-34	490373.38	1129443.80	4	doč.st.	1208-529	490423.80	1129463.08	4	doč.st.	336	490449.58	1129343.00	3	doč.st.	
320-13	490395.11	1129525.54	3	doč.st.	1208-532	490418.26	1129436.41	4	doč.st.	337	490435.20	1129386.74	3	doč.st.	
325-2	490515.23	1129285.42	3	doč.st.	1208-533	490381.42	1129443.92	3	doč.st.	338	490431.23	1129384.17	4	doč.st.	
527-1	490435.95	1129374.05	3	doč.st.	1208-534	490379.28	1129441.82	3	doč.st.	339	490429.88	1129386.84	4	doč.st.	
569-1	490420.71	1129447.19	3	doč.st.	1208-535	490371.05	1129455.67	3	doč.st.	340	490434.31	1129389.14	3	doč.st.	
08-489	490487.24	1129192.19	3	doč.st.	1208-536	490368.69	1129453.81	3	doč.st.	341	490422.81	1129453.04	4	doč.st.	
08-490	490490.08	1129193.19	3	doč.st.	1208-537	490362.06	1129468.66	3	doč.st.	342	490424.83	1129452.83	3	doč.st.	
08-491	490479.89	1129210.56	3	doč.st.	1208-538	490359.46	1129467.16	3	doč.st.	343	490425.14	1129455.82	3	doč.st.	
08-492	490482.63	1129211.78	3	doč.st.	1208-539	490354.27	1129485.25	3	doč.st.	344	490423.86	1129455.95	4	doč.st.	
08-493	490471.74	1129227.07	3	doč.st.	1208-540	490351.49	1129484.13	3	doč.st.	345	490428.98	1129468.44	3	doč.st.	
08-494	490475.09	1129227.06	3	doč.st.	1208-541	490345.04	1129502.92	3	doč.st.	346	490426.16	1129469.48	3	doč.st.	
08-495	490473.81	1129229.78	3	doč.st.	1208-542	490348.36	1129502.47	3	doč.st.	347	490389.56	1129432.41	3	doč.st.	
08-496	490479.38	1129229.32	3	doč.st.	1208-543	490347.88	1129505.59	3	doč.st.	348	490384.16	1129431.59	4	doč.st.	
08-497	490478.08	1129232.03	3	doč.st.	1208-544	490353.54	1129505.11	4	doč.st.	349	490381.80	1129434.26	4	doč.st.	
08-498	490492.93	1129236.45	4	doč.st.	1208-545	490353.03	1129508.22	4	doč.st.	350	490386.71	1129435.01	3	doč.st.	
08-499	490490.64	1129238.63	3	doč.st.	1208-546	490365.28	1129511.61	4	doč.st.	351	490387.99	1129526.06	4	doč.st.	
08-500	490489.18	1129242.56	3	doč.st.	1208-547	490365.58	1129514.62	4	doč.st.	352	490415.13	1129527.96	3	doč.st.	
08-508	490462.28	1129248.13	3	doč.st.	1208-548	490387.97	1129522.69	3	doč.st.	353	490414.61	1129530.60	4	doč.st.	
08-509	490465.08	1129249.21	3	doč.st.											

Dělit nebo scelovat pozemky lze jen na základě územního rozhodnutí, pokud podmínky pro ně nejsou stanoveny jiným rozhodnutím nebo opatřením.

<p>GEOMETRICKÝ PLÁN pro vymezení rozsahu věcného břemene k části pozemku</p> <p>Vyhotovil: RSM Geodata s.r.o. Vrčkovická 3276/2a, OSTRAVA 702 00</p> <p>Číslo plánu: 1261-100-10/2013</p> <p>Okres: Nový Jičín</p> <p>Obec: Nový Jičín</p> <p>Katastrální území: Žilina u Nového Jičína</p> <p>Mapový list: DKM</p> <p>Kód způsobu určení výměr je určen podle §77 odst. 2 vyhlášky č. 25/2007 Sb.</p> <p>Dosavidním vlastníkům pozemků byla poskytnuta možnost seznámit se v terénu s průběhem navrhovaných nových hranic, které byly označeny předepsaným způsobem.</p>	<p>Náležitostmi a přesností odpovídá právním předpisům.</p> 	<p>Katastrální úřad, katastrální pracoviště souhlasí s odslovením parcel.</p> 
	<p>Geometrický plán overlil úředně oprávněný zeměměřický inženýr:</p> <p>Ing. Aleš Wojnar</p> <p>Dne 17.9.2013 Číslo 183/2013</p> <p>Úředně oprávněný zeměměřický inženýr odpovídá za odbornou úroveň geometrického plánu, za dosažení předepsané přesnosti a za správnost a úplnost náležitostí podle právních předpisů.</p>	<p>Souhlas katastrálního úřadu, katastrálního pracoviště potvrzil:</p> <p>Ing. František Vejda</p> <p>Dne 11-10-2013 Číslo 1566/2013</p> <p>Jeden výtisk geometrického plánu a předepsané přílohy jsou uloženy u katastrálního úřadu, katastrálního pracoviště.</p>

doč.stab.

VÝKAZ DOSAVIDNÍHO A NOVÉHO STAVU ÚDAJŮ KATASTRU NEMOVITOSTÍ

Dosavidní stav			Nový stav					Porovnání se stavem evidence právních vztahů								
Označení pozemku parc. číslem	Výměra parcely		Označení pozemku parc. číslem	Výměra parcely		Druh pozemku	Typ stavby	Způsob využití	Způsob využití	Způsob využití	Díl přechází z pozemku označeného v		Číslo listu vlastnictví	Výměra dílu		Označení dílu
	ha	m ²		Způsob využití	ha						m ²	katastru nemovitostí		drívější poz. evidenci	ha	
1831											1831		8			
1836/1											1836/1		2101			

Uprávněný : dle listiny



Druh věcného břemene : dle listiny

1383/

Seznam souřadnic (S-JTSK)

Číslo bodu	Souřadnice pro zápis do KN		Kód kv.	Poznámka
	Y	X		
71-88	490364.89	1129575.63	4	doč.st.
73-5	490359.49	1129635.55	4	doč.st.
73-6	490353.51	1129594.88	4	doč.st.
73-8	490344.05	1129605.70	4	doč.st.
73-11	490341.73	1129578.70	4	doč.st.
73-19	490341.13	1129566.84	4	doč.st.
73-45	490341.42	1129572.42	4	doč.st.
75-137	490376.34	1129627.81	4	doč.st.
1208-553	490343.18	1129533.64	3	doč.st.
1208-554	490346.18	1129533.68	3	doč.st.
1208-556	490347.47	1129569.47	3	doč.st.
1208-557	490348.68	1129638.39	4	doč.st.
1208-558	490351.64	1129637.61	4	doč.st.
354	490344.42	1129568.20	3	doč.st.
355	490341.22	1129568.54	4	doč.st.
356	490341.37	1129571.54	4	doč.st.
357	490344.57	1129571.20	3	doč.st.
358	490345.01	1129578.46	3	doč.st.
359	490342.00	1129581.85	4	doč.st.
360	490345.20	1129581.46	3	doč.st.
361	490349.06	1129595.43	3	doč.st.
362	490368.70	1129592.99	4	doč.st.
363	490369.34	1129595.92	4	doč.st.
364	490349.24	1129598.42	3	doč.st.
393	490363.94	1129597.83	4	průsečík

Delit nebo scelovat pozemky lze jen na základě územního rozhodnutí, pokud podmínky pro ně nejsou stanoveny jiným rozhodnutím nebo opatřením.

<p>GEOMETRICKÝ PLÁN pro vymezení rozsahu věcného břemene k části pozemku</p>	Nálezitostmi a přesností odpovídá právním předpisům.	Katastrální úřad, katastrální pracoviště souhlasí s očíslováním parcel.
		
<p>Vyhotovil: RSM Geodata s.r.o. Vrťkovička 3276/2a, OSTRAVA 702 00</p>		
<p>Číslo plánu: 1261-100-11/2013</p>		
<p>Okres: Nový Jičín</p>		
<p>Obec: Nový Jičín</p>		
<p>Katastrální území: Žilina u Nového Jičína</p>		
<p>Mapový list: OKM</p>	<p>Geometrický plán ověřil úředně oprávněný zeměměřický inženýr:</p>	<p>Souhlas katastrálního úřadu, katastrálního pracoviště potvrď:</p>
<p>Kód způsobu určení výměr je určen podle §77 odst. 2 vyhlášky č. 26/2007 Sb.</p>	<p>Ing. Aleš Wojnar</p>	<p>Ing. František Vejda</p>
<p>Dosavidním vlastníkům pozemků bylo poskytnuta možnost seznámit se s terénem s průběhem navrhovaných nových hranic, které byly označeny předepsaným způsobem:</p>	<p>Dne 17.9.2013 Číslo 183/2013</p>	<p>Dne 11-10-2013 Číslo 1567/2013</p>
<p>doč.stab.</p>	<p>Úředně oprávněný zeměměřický inženýr odpovídá za odbornou úroveň geometrického plánu, za dosažení předepsané přesnosti a za správnost a úplnost nálezitostí podle právních předpisů.</p>	<p>Jeden výtisk geometrického plánu a předepsané přílohy jsou uloženy u katastrálního úřadu, katastrálního pracoviště.</p>