

Městský úřad Břeclav

odbor životního prostředí

Náměstí T.G.M. 3 Břeclav, 690 81

MUBR 79673 /2010

V Břeclavi dne 2. prosince 2010

Spisová značka: MUBR-S 78612 /2010 OŽP

Vyřizuje:

Telefon:

E-mail:

ZÁVAZNÉ STANOVISKO

Městský úřad Břeclav, odbor životního prostředí jako věcně a místně příslušný úřad podle ust. § 66 odst. 1 zákona č. 128/2000 Sb., o obcích ve znění pozdějších předpisů, v souladu s ust. § 149 zákona č. 500/2004 Sb., správní řád ve znění pozdějších předpisů (dále jen správní řád) a podle ustanovení § 15 písm.f) zákona č. 334/1992 Sb. o ochraně zemědělského půdního fondu ve znění pozdějších předpisů (dále jen zákon) uděluje v souladu s ust. § 9 odst. 6 zákona

S O U H L A S

s dočasným odnětím zemědělské půdy ze zemědělského půdního fondu na pozemcích viz tabulka níže v k.ú. Lanžhot, o celkové výměře 5860 m² pro plochy sond Lanžhot 6, Lanžhot 17 a Lanžhot 26 na dobu od 1.1. 2011 do 31.12.2020 ve prospěch žadatele:

MND a.s., Úprkova 807/6, 695 01 Hodonín, IČ 28483036

k.ú.	druh objektu	p. č. (KN)	odnímaná výměra m ²	BPEJ	tř. ochr.	kultura
Lanžhot	Lanžhot 6	3256/3	1829	0.58.00	II.	TTP
	Lanžhot 17	3256/3	2564	0.59.00	III.	TTP
	Lanžhot 26	3250/3	1467	0.58.00	II.	TTP
Celkem	-	-	5860	-	-	-

Souhlas s dočasným odnětím zemědělské půdy ze zemědělského půdního fondu se uděluje za podmínek vyplývajících z ustanovení § 9 odst. 6 písm. b) zákona.

1. Plocha pro dočasné odnětí bude vyznačena viditelně značkami trvalého charakteru. S plochou pro odnětí budou seznámeni vlastníci i nájemci pozemků.
2. Zemina uložená do deponií bude žadatelem chráněna před znehodnocením a ztrátami a bude řádně ošetřována a následně využívána jak je uvedeno v „plánu rekultivace“. Blíže bilance skrývky ornice.
3. Za plochu dočasného odnětí bude žadateli předepsán odvod dle ust. § 11, odst.11 zákona za celou odnímanou výměru tj. 5860 m², a to v celkové výši **4.088,- Kč ročně** (viz. předložený výpočet odvodů zpracovaný [redacted] z listopadu 2010). Výše odvodů je stanovena ze základního hodnotového ukazatele, který činí 64.000 Kč/1 ha = základní sazbě odvodů za 1 ha, 87.000 Kč/1 ha = základní sazbě

odvodů za 1 ha Jelikož se jedná o pozemky v chráněné oblasti akumulace vod „Kvartér řeky Moravy“, bude základní sazba odvodů ve vydaném rozhodnutí podle ust. § 11 zákona zvýšena o ekologickou váhu vlivu 10, dále o ekolog. váhu vlivu 5 za umístění v území mimo plochy určené ÚPD k zástavbě a o váhu vlivu 5 za významné krajinné prvky. Při výpočtu odvodů byl dále použit snižující koeficient 0,5 – zemědělská půda v ekonomicky zaostávajících územích a v pohraničních územích vymezených usnesením vlády České republiky č. 11 ze dne 8.1.1992.

4. Po ukončení činnosti provede žadatel na svůj náklad následnou rekultivaci technickou i biologickou, a to **nejpozději do 31.12.2020** dle předloženého plánu následné rekultivace, který je přílohou této žádosti. Tímto orgán ochrany zemědělského půdního fondu - **schvaluje** - plán následné rekultivace zpracovaný skupinou PÚ Kyjovsko, [REDAKCE], zak.č. 13/2010, z listopadu 2010.
5. Při provádění rekultivace bude žadatel postupovat v souladu s ust. § 11 vyhlášky č.13/1994 Sb., kterou se upravují některé podrobnosti ochrany zemědělského půdního fondu. Po ukončení poslední etapy biologické rekultivace bude oznámeno orgánu ochrany ZPF, který vydal rozhodnutí o odvodech za odnětí půdy ze ZPF, že rekultivace byla ukončena a bude předložen protokol o provedené rekultivaci, aby mohla být ukončena povinnost platit odvody.
6. Případné škody vzniklé na okolních pozemcích budou ihned odstraněny dle v současné době platných právních předpisů.

Městský úřad Břeclav, odbor životního prostředí obdržel dne 29.11.2010 žádost společnosti MND a.s., Úprkova 807/6, 695 01 Hodonín o dočasné odnětí zemědělské půdy ze zemědělského půdního fondu pro plochy sond Lanžhot 6, Lanžhot 17 a Lanžhot 26. V daném případě se jedná o prodloužení doby dočasného odnětí pro plochy výše jmenovaných sond, která budou i nadále sloužit pro umístění sond, technologie a soupravy pro podzemní opravy sond při opravách příp. likvidaci sond. Dříve odňaté plochy sond Lanžhot 6 a 26 byly zmenšeny, pozemky zrehabilitovány a protokolárně předány Lesům ČR, s.p., lesnímu závodu Židlochovice dne 18.10.2010 zpět k zemědělskému využití a u plochy sondy Lanžhot 25 tato byla zlikvidována a plocha předána a platba odvodu zastavena.

Plocha záboru se nachází v dobývacím prostoru Lanžhot, stanoveném rozhodnutím Obvodního báňského úřadu v Brně, zn. 2901/97-465-08 ze dne 22.7.1997.

Žádost o udělení souhlasu k dočasnému odnětí zemědělské půdy ze zemědělského půdního fondu pro plochy sond Lanžhot 6, Lanžhot 17 a Lanžhot 26 na dobu od 1.1. 2011 do 31.12.2020 v k.ú. Lanžhot byla shledána důvodnou a oprávněnou ve smyslu zákona. Žádost je opatřena všemi potřebnými doklady a náležitostmi.


Přeložené podklady:

- evidenční údaje o pozemcích
- přehledná situace 1:10000, situace fotomapy, situace kat.mapy 1:2880
- vyhodnocení důsledků navrhovaného umístění záměru na ZPF
- výpočet odvodů za odnětí, plán zpětné rekultivace
- souhlas vlastníka pozemku
- výpis z KN LV č. 3026 a informace o parcelách
- rozhodnutí o dobývacím prostoru
- souhlas odnětím ze dne 21.11.2000, rozhodnutí o odvodech
- dohod o předání zrehabilitovaných ploch

Tento souhlas vydaný podle § 9 odst. 6 zákona je závaznou součástí rozhodnutí, vydaného podle zvláštních předpisů. Žadatel je povinen plnit podmínky v něm stanovené ode dne, kdy tato rozhodnutí nabyla právní moci, po případě ve lhůtách v něm určených. Platnost vydaného souhlasu je totožná s platností tohoto rozhodnutí. Změnu podmínek a dalších skutečností stanovených v uděleném souhlase může orgán ochrany ZPF provést pouze na žádost žadatele a to při řízení o změně rozhodnutí vydaných podle zvláštních předpisů (10 odst.2 zákona) Udělený souhlas neřeší majetkoprávní ani nájemní vztahy k dotčeným pozemkům.

Na udělení tohoto souhlasu se nevztahují obecné podmínky o správním řízení. Tento souhlas je závazným stanoviskem ve smyslu ustanovení § 149 odst. 1 zákona č. 500/2004 Sb., správní řád.

Otisk úředního razítka



Obdržel:

MND a.s., Úprkova 807/6, 695 01 Hodonín - DS
Město Lanžhot - DS

Okres:
území
V kat
Jasťní
Jasťní
Česka
rávo h
Lesy
Hrad
Nemovi
Poz
Pa
32
32
32
32
Poz
l
3
Ji
Om
Ji
Na
Jistina
Jiná
č.j.
č.j.
Pro
Jiná
č.j.
Pr
Jin
Pr

Městský úřad Břeclav

odbor životního prostředí

náměstí T.G.M. 3

Břeclav, 690 01

Číslo jednací: MUBR 1341 /2011

V Břeclavi

Spisová značka: MUBR-S 78612 /2010 OŽP/

Vyřizující: [redacted]

Telefon: [redacted]

E-mail: [redacted]

Toto

dne: [redacted]

ROZHODNUTÍ

Městský úřad Břeclav, odbor životního prostředí, jako pověřený obecní úřad podle ust. § 64 zákona č. 128/2000 Sb., o obcích ve znění pozdějších předpisů, orgán ochrany zemědělského půdního fondu odboru životního prostředí věcně a místně příslušný podle ust. § 14 zákona ČNR č. 334/1992 Sb., o ochraně zemědělského půdního fondu ve znění pozdějších předpisů (dále jen zákon), na základě rozhodnutí o stanovení dobývacího prostoru Lanžhot vydaného OBÚ Brno pod č.j. 2901/97-465-08 z 22.7.1997, které nabylo právní moci dne 13.8.1997, v souladu s ustanovením § 67 a násl. zákona č. 500/2004 Sb., správní řád ve znění pozdějších předpisů, (správní řád) vydává toto rozhodnutí, kterým

p ř e d e p i s u j e

podle ust. § 11 odst. 2 zákona účastníku řízení podle § 27 odst. 1 správního řádu

MND a.s., Úprkova 807/6, 695 01 Hodonín, IČ 28483006

odvody ve výši **4.088,- Kč ročně**, a to na dobu od **1.1.2011 do 31.12.2020** za plochu dočasného odnětí (§ 9 odst. 6 zákona) 5860 m² na pozemku parc.č. KN 3256/3 a 3250/3 v k.ú. Lanžhot, pro **plochy pracovních sond Lanžhot 6, Lanžhot 17 a Lanžhot 26**. Odvody za dočasné odnětí se platí každoročně až do doby ukončení rekultivace (§ 11 odst. 11 zákona).

Za období od 1.1.2011 do 31.12.2020 činí roční odvod 4.088,- Kč z toho:

60% z uvedené částky, tj.. **2 453,-Kč** bude příjmem **Státního fondu životního prostředí ČR**
40% z uvedené částky, tj.. **1 635,-Kč** bude příjmem **rozpočtu Města Lanžhot**

Předepsaná částka bude uhrazena podle ust. § 12 odst. 2 zákona nejpozději do 31.12. kalendářního roku, v němž odnětí trvá, a to až do doby předání protokolu o provedené rekultivaci a vrácení předmětných pozemků zpět k užívání (*podle plánu zpětné rekultivace, zpracovaného skupinou PÚ Kyjovsko [redacted] z listopadu 2010*) vlastníkům nebo jejich nájemcům. Na základě tohoto protokolu orgán ochrany zemědělského půdního fondu, v daném případě Městský úřad Břeclav, odbor životního prostředí, platbu odvodů zastaví.

Částka odvodů je splatná u Celního úřadu v Břeclavi, Břetislavova 2, č. účtu: 8715 - 17726641/0710, konstantní symbol 1148 pro platby převodem, 1149 pro platby složenkou, var. symbol IČ, u ČNB Brno.

Současně k datu 1.1.2011 se zastavuje povinnost platby odvodů ve výši 4.973,- Kč, které žadatel odváděl Celnímu úřadu v Břeclavi na základě předpisu č.j. 247-0/09/01/201.1/KI ze dne 12.2.2001.

Současně k datu 1.1.2011 se zastavuje povinnost platby odvodů ve výši 1.400,- Kč, které žadatel odváděl Celnímu úřadu v Břeclavi na základě předpisu č.j. 248-0/09/01/201.1/KI ze dne 12.2.2001.

Současně k datu 1.1.2011 se zastavuje povinnost platby odvodů ve výši 2.362,- Kč, které žadatel odváděl Celnímu úřadu v Břeclavi na základě předpisu č.j. 250-0/09/01/201.1/KI ze dne 12.2.2001.

Finanční částka, která je příjmem obce, může být použita pouze pro zlepšení životního prostředí v obci a pro ochranu a obnovu přírody a krajiny (viz ust. § 11 odst. 2 zákona).

Účastníci řízení (§27 odst. 1 správního řádu):
MND a.s., Úprkova 807/6, 695 01 Hodonín

Odůvodnění:


Odvody ve výši 4 088,-- Kč ročně na dobu od 1.1.2011 do 31.12.2020 byly stanoveny za dočasné odnětí zem. půdy pro plochy pracovních sond Lanžhot 6, Lanžhot 17 a Lanžhot 26 . Souhlas s dočasným odnětím byl udělen orgánem ochrany zemědělského půdního fondu MěÚ Břeclav dne 2.12.2010 pod č.j. MUBR 79673/2010 na základě žádosti žadatele. Na výměru 5860 m² byly orientačně stanoveny odvody.

Orgánem ochrany zemědělského půdního fondu Městského úřadu Břeclav bylo dopisem ze dne 16.12.2010 č.j. MUBR 82538/2010 oznámeno zahájení řízení podle ust. § 46 zákona č. 500/2004 Sb., správní řád, ve znění pozdějších předpisů, ve věci předepsání odvodů za dočasné odnětí zemědělské půdy ze ZPF na pozemku par.č. KN 3256/3 a 3250/3 v k.ú. Lanžhot, pro plochy pracovních sond Lanžhot 6, Lanžhot 17 a Lanžhot 26 s možností práva vyjádřit své stanovisko, navrhopvat důkazy a činit jiné návrhy (§ 36, 37 a 38 správního řádu) v termínu do 23.12.2010. Jelikož orgán ochrany zemědělského půdního fondu MěÚ Břeclav neobdržel žádné námítky či připomínky, rozhodl jak výše uvedeno.

Poučení o odvolání:

Proti tomuto rozhodnutí mohou účastníci řízení podat podle ustanovení § 83 odst. 1 správního řádu odvolání, ve kterém se uvede v jakém rozsahu se rozhodnutí napadá a dále namítaný rozpor s právními předpisy nebo nesprávnost rozhodnutí ve lhůtě 15 dnů ode dne jeho oznámení ke Krajskému úřadu Jihomoravského kraje, Žerotínovo nám. 3/5, 601 82 Brno prostřednictvím Městského úřadu Břeclav, odboru životního prostředí. Odvolání se podává v počtu 1 stejnopisu. Podané odvolání má v souladu s ustanovením § 85 odst.1 správního řádu odkladný účinek. Odvolání jen proti odůvodnění rozhodnutí je nepřípustné.

Otisk
úředního
razítka



Obdrží účastníci řízení na doručenkou do vlastních rukou (dle § 27 odst. 1 správního řádu):

1. **MND a.s., Úprkova 807/6, 695 01 Hodonín - DS**

Obdrží :

2. **Celní úřad Břeclav, Břetislavova 2, Břeclav – DS**

3. **Město Lanžhot - DS**

Městský úřad Břeclav

odbor stavební a životního prostředí
oddělení zemědělství a ochrany přírody

nám. T.G. Masaryka 42/3

Břeclav, 690 81

Číslo jednací: MUBR 43315/2020

V Břeclavi 19.05.2020

Vyřizuje
Telefon
E-mail

Sdělení

k podané žádosti ve věci změny podmínek v souhlasu s dočasným odnětím půdy ze zemědělského půdního fondu pro plochu sondy s označením Lanžhot 6, Lanžhot 17 a Lanžhot 26 vše v k.ú. Lanžhot

Městský úřad Břeclav, odbor stavební a životního prostředí, oddělení zemědělství a ochrany přírody (dále jen „správní orgán“), jako věcně a místně příslušný správní orgán podle ustanovení § 61 odst. 1 písm. c) a § 66 zákona č. 128/2000 Sb., o obcích, ve znění pozdějších předpisů, v souladu s ustanoveními zákona č. 500/2004 Sb., správní řád ve znění pozdějších předpisů (dále jen „správní řád“), a dále podle ustanovení § 15 písm. j) zákona č. 334/1992 Sb., o ochraně zemědělského půdního fondu v platném znění (dále jen „zákon o ZPF“) sděluje k podané žádosti následující:

Správní orgán obdržel dne 07.04.2020 žádost společnosti MND a.s., Úprkova 807/6, 695 01 Hodonín, IČO: 284 83 006 (dále jen „žadatel“) o **změnu podmínek v souhlasu s dočasným odnětím zemědělské půdy ze zemědělského půdního fondu, která spočívá v prodloužení doby dočasného odnětí do 31.12.2045 pro plochu sondy s označením Lanžhot 6, Lanžhot 17 a Lanžhot 26** na části pozemku p.č. KN 3256/3, 3250/3 vše v k.ú. Lanžhot, vedených v druhu pozemku trvalý travní porost o výměře 5 860,00 m².

Plocha záboru se nachází v dobývacím prostoru Lanžhot, stanoveném rozhodnutím Obvodního báňského úřadu v Brně, zn. 2901/97-465-08 ze dne 22.07.1997.

Souhlas k dočasnému odnětí půdy ze zemědělského půdního fondu pro plochu sondy Lanžhot 6, Lanžhot 17 a Lanžhot 26 byl vydán Městským úřadem Břeclav, odbor životního prostředí pod sp.zn. MUBR-S 78612/2010 OŽP/███ č.j.: MUBR 79673/2010 ze dne 02.12.2010 na dobu trvání dočasného odnětí do 31.12.2020.

Rozhodnutím Městského úřadu Břeclav, odbor životního prostředí byly předepsány odvody za dočasné odnětí zemědělské půdy ze zemědělského půdního fondu pod č.j.: MUBR 1341/2011, Sp.zn.: MUBR-S 78612/2010 OŽI/███ ze dne 05.01.2011.

K výše uvedenému záměru správní orgán shromáždil tyto podklady:

- Souhlas k dočasnému odnětí půdy ze zemědělského půdního fondu pro plochu sondy Lanžhot 6, Lanžhot 17 a Lanžhot 26 byl vydán Městským úřadem Břeclav, odbor životního prostředí pod sp.zn. MUBR-S 78612/2010 OŽP/███ č.j.: MUBR 79673/2010 ze dne 02.12.2010 na dobu trvání dočasného odnětí do 31.12.2020.
- Rozhodnutím Městského úřadu Břeclav, odbor životního prostředí byly předepsány odvody za dočasné odnětí zemědělské půdy ze zemědělského půdního fondu pod č.j.: MUBR 1341/2011, Sp.zn.: MUBR-S 78612/2010 OŽP/███ ze dne 05.01.2011.

- Vyjádření č.j.: LCR004/005980/2020 ze dne 20.03.2020 vlastníka pozemku, kterými jsou Lesy České republiky, s.p. k prodloužení dočasného odnětí na dobu životnosti stavby
- Evidenční údaje o pozemcích pro plochu sondy Lanžhot 6, Lanžhot 17 a Lanžhot 26
- Rozhodnutí Obvodního báňského úřadu v Brně, zn. 2901/97-465-08 ze dne 22.07.1997 o stanovení dobývacího prostoru Lanžhot

Orgán ochrany zemědělského půdního fondu, který vydal souhlas k odnětí půdy ze zemědělského půdního fondu, může na návrh žadatele změnit podmínky a další skutečnosti v něm stanovené při řízení o změně rozhodnutí vydaných podle zvláštních předpisů (§ 10 odst. 2 zákona o ochraně ZPF). V tomto konkrétním případě se jedná o trvalý stav, kdy je požadováno pouze prodloužení termínu dočasného odnětí ze ZPF. Prodloužení termínu dočasného odnětí stejné plochy, za stejným účelem, nevyvolá žádnou změnu dle zvláštních právních předpisů.

Na základě výše uvedeného **se prodlužuje doba dočasného odnětí** zemědělské půdy ze zemědělského půdního fondu na části pozemku p.č. KN 3256/3, p.č. KN 3250/3 v k.ú. Lanžhot o celkové výměře 5860,00 m² pro plochu sondy s označením Lanžhot 6, Lanžhot 17 a Lanžhot 26 **do doby 31.12.2045 (tj. ukončení technické a následně biologické rekultivace).**

Do doby ukončení biologické rekultivace trvá povinnost platby odvodů za plochu dočasného odnětí půdy na části pozemku p.č. KN 3256/3, p.č. KN 3250/3 v k.ú. Lanžhot, vedeném v druhu pozemku trvalý travní porost, o výměře 5860,00 m², které byly předepsány rozhodnutím Městským úřadem Břeclav, odbor životního prostředí č.j.: MUBR 1341/2011, Sp.zn.: MUBR-S 78612/2010 OŽP/█ ze dne 05.01.2011. Odvody byly stanoveny ve výši 4 088,-Kč/rok.

k.ú.	druh objektu	p. č. (KN)	odnímaná výměra m ²	BPEJ	tř. ochr.	kultura
Lanžhot	Lanžhot 6	3256/3	1829	0.58.00	II.	TTP
	Lanžhot 17	3256/3	2564	0.59.00	III.	TTP
	Lanžhot 26	3250/3	1467	0.58.00	II.	TTP
Celkem	-	-	5860	-	-	-

Vyhláška č. 271/2019 Sb., o stanovení postupů k zajištění ochrany zemědělského půdního fondu, stanoví, že po ukončení poslední etapy biologické rekultivace bude oznámeno orgánu ochrany zemědělského půdního fondu, který vydal rozhodnutí o odvodech za odnětí půdy ze ZPF, že rekultivace byla ukončena. Na základě § 11b, odst. 2 zákona o ZPF, orgán ochrany zemědělského půdního fondu ukončení rekultivace potvrdí na základě šetření v terénu a potvrzení o ukončení odnětí zašle celnímu úřadu, aby mohla být ukončena povinnost platit odvody.

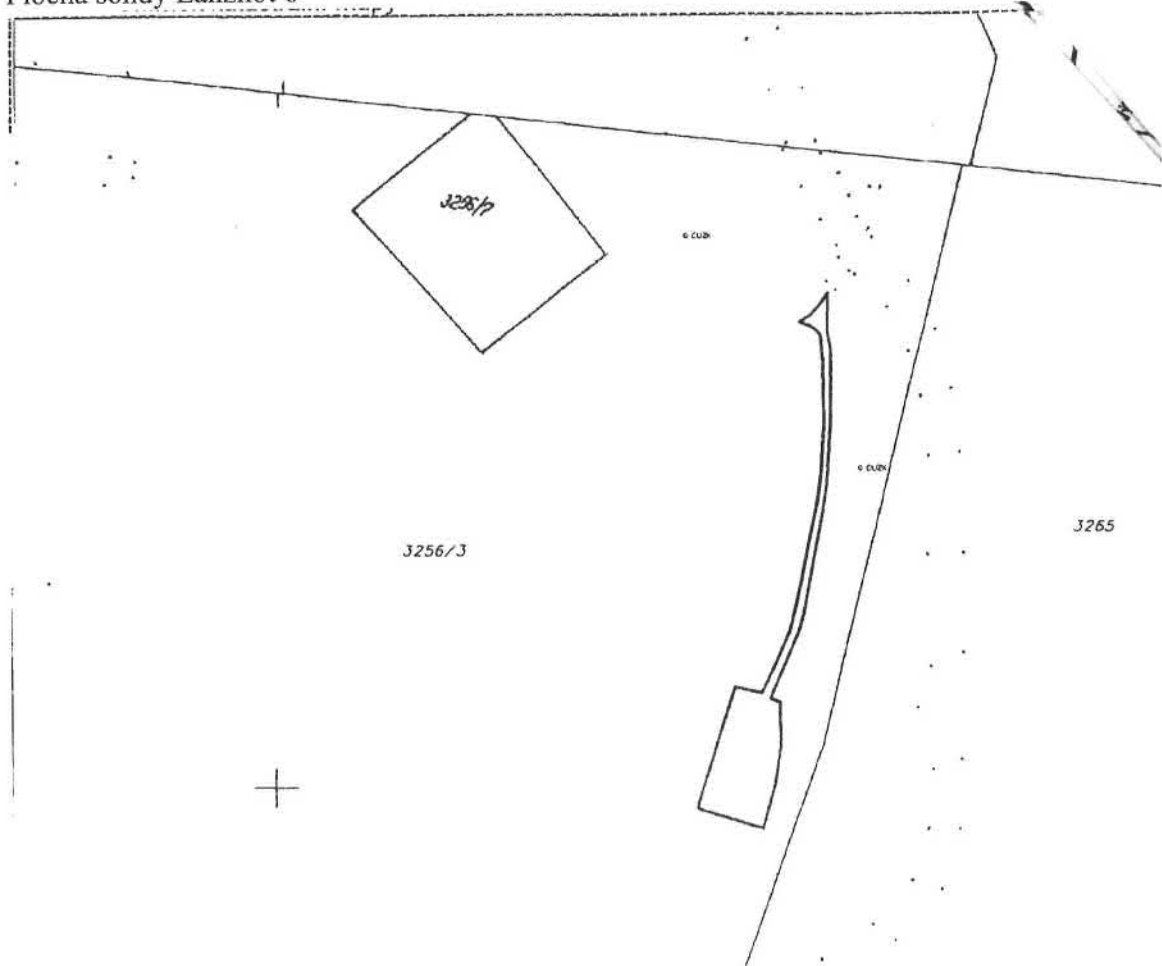
OTISK RAZÍTKA

Obdrží:

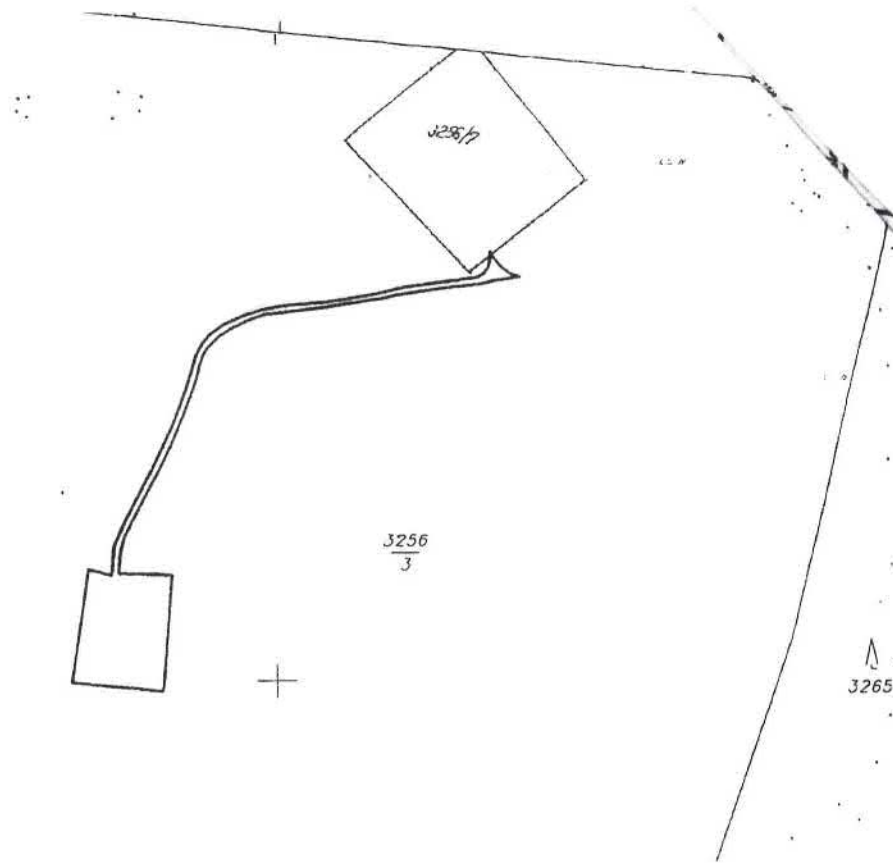
1. MND a.s., Úprkova 807/6, 695 01 Hodonín, IČO: 284 83 006, DS

Příloha: snímek mapy katastru

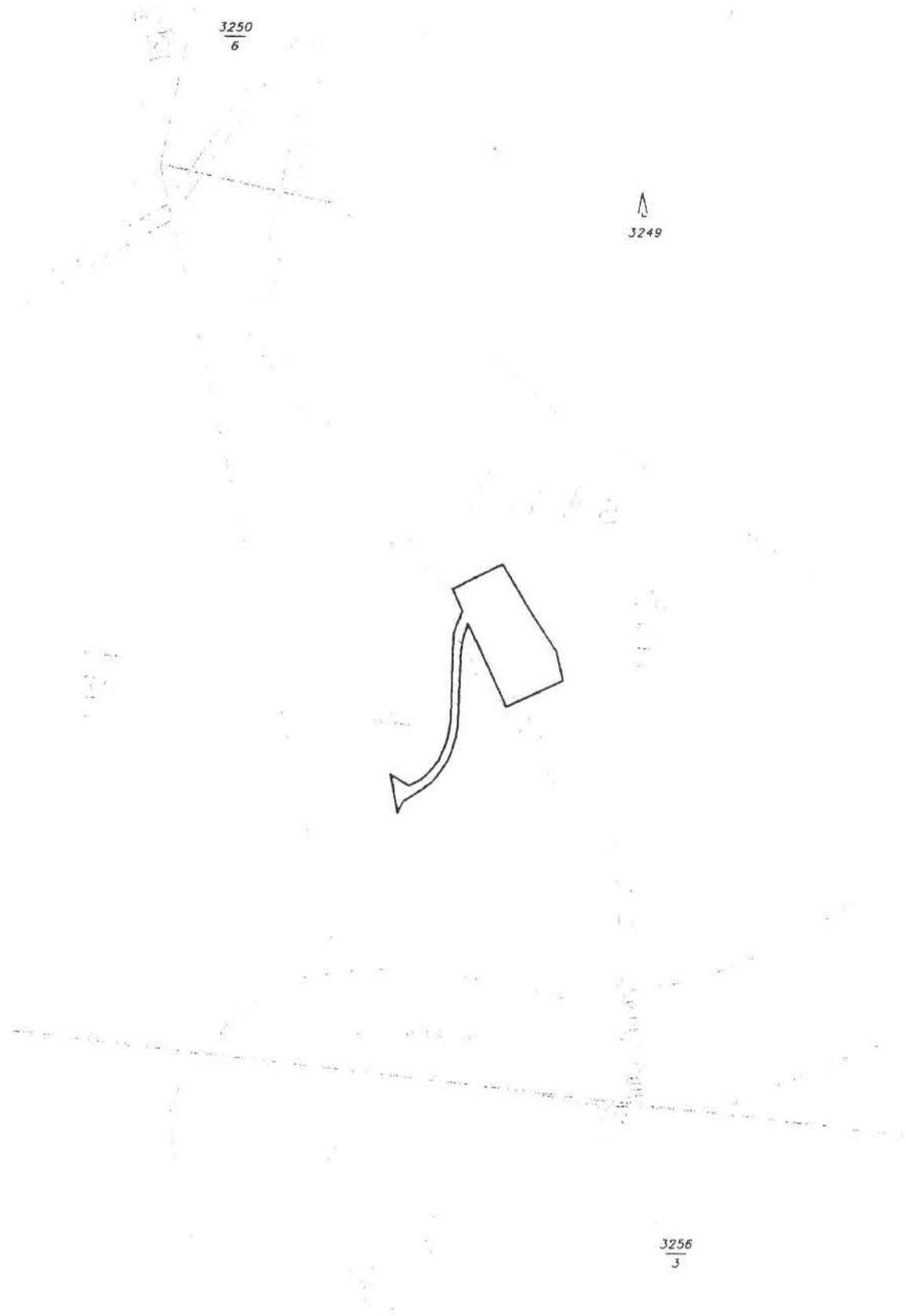
Plocha sondy Lanžhot 6



Plocha sondy Lanžhot 17



Plocha sondy Lanžhot 26



Městský úřad Břeclav

odbor životního prostředí

Náměstí T.G.M. 3 Břeclav, 690 81

C.j. MUBR 79603/2010

Spisová značka: MUBR-S 78611 /2010 OŽP/

Vyřizuje

Telefon

E-mail:

V Břeclavi dne 2. prosince 2010

Z Á V A Z N É S T A N O V I S K O

Městský úřad Břeclav, odbor životního prostředí jako věcně a místně příslušný úřad podle ust. § 66 odst. 1 zákona č. 128/2000 Sb., o obcích ve znění pozdějších předpisů, v souladu s ust. § 149 zákona č. 500/2004 Sb., správní řád ve znění pozdějších předpisů (dále jen správní řád) a podle ustanovení § 15 písm.f) zákona č. 334/1992 Sb. o ochraně zemědělského půdního fondu ve znění pozdějších předpisů (dále jen zákon) uděluje v souladu s ust. § 9 odst. 6 zákona

S O U H L A S

s dočasným odnětím zemědělské půdy ze zemědělského půdního fondu na pozemcích viz tabulka níže v k.ú. Lanžhot o celkové výměře 3313 m² pro plochy sond Lanžhot 15, Lanžhot 29 a Lanžhot 30 na dobu od 1.1. 2011 do 31.12.2020 ve prospěch žadatele:

MND a.s., Úprkova 807/6, 695 01 Hodonín, IČ 28483036

k.ú.	druh objektu	p. č. (KN)	odnímaná výměra m ²	BPEJ	tř. ochr.	kultura
Lanžhot	Lanžhot 15	3256/3	412	0.59.00	III.	TTP
	Lanžhot 29	3256/3	1481	0.58.00	II.	TTP
	Lanžhot 30	3250/5	1420	0.59.00	III.	TTP
Celkem	-	-	3313	-	-	-

Souhlas s dočasným odnětím zemědělské půdy ze zemědělského půdního fondu se uděluje za podmínek vyplývajících z ustanovení § 9 odst. 6 písm. b) zákona.

1. Plocha pro dočasné odnětí bude vyznačena viditelně značkami trvalého charakteru. S plochou pro odnětí budou seznámeni vlastníci i nájemci pozemků.
2. Zemina uložená do deponií bude žadatelem chráněna před znehodnocením a ztrátami a bude řádně ošetřována a následně využívána jak je uvedeno v „plánu rekultivace“. Blíže bilance skrývků ornice.
3. Za plochu dočasného odnětí bude žadateli předepsán odvod dle ust. § 11, odst.11 zákona za celou odnímanou výměru tj. 3313 m², a to v celkové výši 2.461,- Kč ročně (viz. předložený výpočet odvodů zpracovaný z listopadu 2010). Výše odvodů je stanovena ze základního hodnotového ukazatele, který činí 64.000 Kč/1 ha = základní sazba odvodů za 1 ha, 87.000 Kč/1 ha = základní sazba

odvodů za 1 ha Jelikož se jedná o pozemky v chráněné oblasti akumulace vod „Kvartér řeky Moravy“, bude základní sazba odvodů ve vydaném rozhodnutí podle ust. § 11 zákona zvýšena o ekologickou váhu vlivu 10, dále o ekolog. váhu vlivu 5 za umístění v území mimo plochy určené ÚPD k zástavbě a o váhu vlivu 5 za významné krajinné prvky. Při výpočtu odvodů byl dále použit snižující koeficient 0,5 – zemědělská půda v ekonomicky zaostávajících územích a v pohraničních územích vymezených usnesením vlády České republiky č. 11 ze dne 8.1.1992.

4. Po ukončení činnosti provede žadatel na svůj náklad následnou rekultivaci technickou i biologickou, a to **nejpozději do 31.12.2020** dle předloženého plánu následné rekultivace, který je přílohou této žádosti. Tímto orgán ochrany zemědělského půdního fondu - **schvaluje** - plán následné rekultivace zpracovaný skupinou PÚ Kyjovsko, [REDAKCE], zak.č. 14/2010, z listopadu 2010.
5. Při provádění rekultivace bude žadatel postupovat v souladu s ust. § 11 vyhlášky č.13/1994 Sb., kterou se upravují některé podrobnosti ochrany zemědělského půdního fondu. Po ukončení poslední etapy biologické rekultivace bude oznámeno orgánu ochrany ZPF, který vydal rozhodnutí o odvozech za odnětí půdy ze ZPF, že rekultivace byla ukončena a bude předložen protokol o provedené rekultivaci, aby mohla být ukončena povinnost platit odvody.
6. Případné škody vzniklé na okolních pozemcích budou ihned odstraněny dle v současné době platných právních předpisů.

Městský úřad Břeclav, odbor životního prostředí obdržel dne 29.11.2010 žádost společnosti MND a.s., Úprkova 807/6, 695 01 Hodonín o dočasné odnětí zemědělské půdy ze zemědělského půdního fondu pro plochy sond Lanžhot 15, Lanžhot 29 a Lanžhot 30. V daném případě se jedná o prodloužení doby dočasného odnětí pro plochy výše jmenovaných sond, která budou i nadále sloužit pro umístění sond, technologie a soupravy pro podzemní opravy sond při opravách příp. likvidaci sond. Dříve odňaté plochy sond byly zmenšeny, pozemky zrekultivovány a protokolárně předány Lesům ČR, s.p., lesnímu závodu Židlochovice dne 18.10.2010 zpět k zemědělskému využití.

Plocha záboru se nachází v dobývacím prostoru Lanžhot, stanoveném rozhodnutím Obvodního báňského úřadu v Brně, zn. 2901/97-465-08 ze dne 22.7.1997.

Žádost o udělení souhlasu k dočasnému odnětí zemědělské půdy ze zemědělského půdního fondu pro plochy sond Lanžhot 15, Lanžhot 29 a Lanžhot 30 na dobu od 1.1. 2011 do 31.12.2020 v k.ú. Lanžhot byla shledána důvodnou a oprávněnou ve smyslu zákona. Žádost je opatřena všemi potřebnými doklady a náležitostmi.

Přeložené podklady:

- evidenční údaje o pozemcích
- přehledná situace 1:10000, situace fotomapy, situace kat.mapy 1:2880
- vyhodnocení důsledků navrhovaného umístění záměru na ZPF
- výpočet odvodů za odnětí, plán zpětné rekultivace
- souhlas vlastníka pozemku
- výpis z KN LV č. 3026 a informace o parcelách
- rozhodnutí o dobývacím prostoru
- souhlas odnětím ze dne 21.11.2000, rozhodnutí o odvozech
- dohod o předání zrekultivovaných ploch

Tento souhlas vydaný podle § 9 odst. 6 zákona je závaznou součástí rozhodnutí, vydaného podle zvláštních předpisů. Žadatel je povinen plnit podmínky v něm stanovené ode dne, kdy tato rozhodnutí nabyla právní moci, po případě ve lhůtách v něm určených. Platnost vydaného souhlasu je totožná s platností tohoto rozhodnutí. Změnu podmínek a dalších skutečností stanovených v uděleném souhlase může orgán ochrany ZPF provést pouze na žádost žadatele a to při řízení o změně rozhodnutí vydaných podle zvláštních předpisů (10 odst.2 zákona) Udělený souhlas neřeší majetkoprávní ani nájemní vztahy k dotčeným pozemkům.

Na udělení tohoto souhlasu se nevztahují obecné podmínky o správním řízení. Tento souhlas je závazným stanoviskem ve smyslu ustanovení § 149 odst. 1 zákona č. 500/2004 Sb., správní řád.

Otisk úředního razítka



Obdrží:

**MND a.s., Úprkova 807/6, 695 01 Hodonín - DS
Město Lanžhot - DS**

Městský úřad Břeclav

odbor životního prostředí

náměstí T.G.M. 3

Břeclav, 690 81

Číslo jednací: MUBR 1510 /2011

V Břeclavi dne 7. ledna 2011

Spisová značka: MUBR-S 78611 /2010 OŽP/

Vyřizuje

Telefon

E-mail

ROZHODNUTÍ

Městský úřad Břeclav, odbor životního prostředí, jako pověřený obecní úřad podle ust. § 64 zákona č. 128/2000 Sb., o obcích ve znění pozdějších předpisů, orgán ochrany zemědělského půdního fondu odboru životního prostředí věcně a místně příslušný podle ust. § 14 zákona ČNR č. 334/1992 Sb., o ochraně zemědělského půdního fondu ve znění pozdějších předpisů (dále jen zákon), na základě rozhodnutí o stanovení dobývacího prostoru Lanžhot vydaného OBÚ Brno pod č.j. 2901/97-465-08 z 22.7.1997, které nabylo právní moci dne 13.8.1997, v souladu s ustanovením § 67 a násl. zákona č. 500/2004 Sb., správní řád ve znění pozdějších předpisů, (správní řád) vydává toto rozhodnutí, kterým

p ř e d e p i s u j e

podle ust. § 11 odst. 2 zákona účastníku řízení podle § 27 odst. 1 správního řádu

MND a.s., Úprkova 807/6, 695 01 Hodonín, IČ 28483006

odvody ve výši **2.461,- Kč ročně**, a to na dobu od **1.1.2011 do 31.12.2020** za plochu dočasného odnětí (§ 9 odst. 6 zákona) 3313 m² na pozemku parc.č. KN 3256/3 a 3250/5 v k.ú. Lanžhot, pro **plochy pracovních sond Lanžhot 15, Lanžhot 29 a Lanžhot 30**. Odvody za dočasné odnětí se platí každoročně až do doby ukončení rekultivace ((§ 11 odst. 11 zákona).

Za období od 1.1.2011 do 31.12.2020 činí roční odvod 2.461,- Kč z toho:

60% z uvedené částky, tj.. **1.477,-Kč** bude příjmem **Státního fondu životního prostředí ČR**
40% z uvedené částky, tj.. **984,-Kč** bude příjmem **rozpočtu Města Lanžhot**

Předepsaná částka bude uhrazena podle ust. § 12 odst. 2 zákona nejpozději do 31.12. kalendářního roku, v němž odnětí trvá, a to až do doby předání protokolu o provedené rekultivaci a vrácení předmětných pozemků zpět k užívání (*podle plánu zpětné rekultivace, zpracovaného skupinou PÚ Kyjovsko, pod č. zak. 14/2010 z listopadu 2010*) **vlastníkům nebo jejich nájemcům**. Na základě tohoto protokolu orgán ochrany zemědělského půdního fondu, v daném případě Městský úřad Břeclav, odbor životního prostředí, platbu odvodů zastaví.

Částka odvodů je splatná u Celního úřadu v Břeclavi, Břetislavova 2, č. účtu: 8715 - 17726641/0710, konstantní symbol 1148 pro platby převodem, 1149 pro platby složenkou, var. symbol IČ, u ČNB Brno.

Současně k datu 1.1.2011 se zastavuje povinnost platby odvodů ve výši 3.552,- Kč, které žadatel odváděl Celnímu úřadu v Břeclavi na základě předpisu č.j. 215-0/09/01/201.1/Kl ze dne 12.2.2001.

Současně k datu 1.1.2011 se zastavuje povinnost platby odvodů ve výši 2.871,- Kč, které žadatel odváděl Celnímu úřadu v Břeclavi na základě předpisu č.j. 217-0/09/01/201.1/Kl ze dne 12.2.2001.

Současně k datu 1.1.2011 se zastavuje povinnost platby odvodů ve výši 3.581,- Kč, které žadatel odváděl Celnímu úřadu v Břeclavi na základě předpisu č.j. 218-0/09/01/201.1/Kl ze dne 12.2.2001.

Finanční částka, která je příjmem obce, může být použita pouze pro zlepšení životního prostředí v obci a pro ochranu a obnovu přírody a krajiny (viz ust. § 11 odst. 2 zákona).

Účastníci řízení (§27 odst. 1 správního řádu):
MND a.s., Úprkova 807/6, 695 01 Hodonín

Odůvodnění:

Odvody ve výši 2.461,-- Kč ročně na dobu od 1.1.2011 do 31.12.2020 byly stanoveny za dočasné odnětí zem. půdy pro plochy pracovních sond Lanžhot 15, Lanžhot 29 a Lanžhot 30 . Souhlas s dočasným odnětím byl udělen orgánem ochrany zemědělského půdního fondu MěÚ Břeclav dne 2.12.2010 pod č.j. MUBR 79603/2010 na základě žádosti žadatele. Na výměru 3313 m² byly orientačně stanoveny odvody.

Orgánem ochrany zemědělského půdního fondu Městského úřadu Břeclav bylo dopisem ze dne 16.12.2010 č.j. MUBR 82600/2010 oznámeno zahájení řízení podle ust. § 46 zákona č. 500/2004 Sb., správní řád, ve znění pozdějších předpisů, ve věci předsání odvodů za dočasné odnětí zemědělské půdy ze ZPF na pozemku par.č. KN 3256/3 a 3250/5 v k.ú. Lanžhot, pro plochy pracovních sond Lanžhot 15, Lanžhot 29 a Lanžhot 30 s možností práva vyjádřit své stanovisko, navrhopat důkazy a činit jiné návrhy (§ 36, 37 a 38 správního řádu) v termínu do 23.12.2010. Jelikož orgán ochrany zemědělského půdního fondu MěÚ Břeclav neobdržel žádné námítky či připomínky, rozhodl jak výše uvedeno.

Poučení o odvolání:

Proti tomuto rozhodnutí mohou účastníci řízení podat podle ustanovení § 83 odst. 1 správního řádu odvolání, ve kterém se uvede v jakém rozsahu se rozhodnutí napadá a dále namítaný rozpor s právními předpisy nebo nesprávnost rozhodnutí ve lhůtě 15 dnů ode dne jeho oznámení ke Krajskému úřadu Jihomoravského kraje, Žerotínovo nám. 3/5, 601 82 Brno prostřednictvím Městského úřadu Břeclav, odboru životního prostředí. Odvolání se podává v počtu 1 stejnopisu. Podané odvolání má v souladu s ustanovením § 85 odst.1 správního řádu odkladný účinek. Odvolání jen proti odůvodnění rozhodnutí je nepřípustné.



Obdrží účastníci řízení na doručení do vlastních rukou (dle § 27 odst. 1 správního řádu):

1. MND a.s., Úprkova 807/6, 695 01 Hodonín - DS

Obdrží :

2. Celní úřad Břeclav, Břetislavova 2, Břeclav – DS
3. Město Lanžhot - DS

Městský úřad Břeclav

odbor stavební a životního prostředí
oddělení zemědělství a ochrany přírody

nám. T.G. Masaryka 42/3

Břeclav, 690 81

Číslo jednací: MUBR 43313/2020

V Břeclavi 20.05.2020

Vyřizuje
Telefon:
E-mail:

Sdělení

k podané žádosti ve věci změny podmínek v souhlasu s dočasným odnětím půdy ze zemědělského půdního fondu pro plochu sondy s označením Lanžhot 15, Lanžhot 29 a Lanžhot 30 vše v k.ú. Lanžhot

Městský úřad Břeclav, odbor stavební a životního prostředí, oddělení zemědělství a ochrany přírody (dále jen „správní orgán“), jako věcně a místně příslušný správní orgán podle ustanovení § 61 odst. 1 písm. c) a § 66 zákona č. 128/2000 Sb., o obcích, ve znění pozdějších předpisů, v souladu s ustanoveními zákona č. 500/2004 Sb., správní řád ve znění pozdějších předpisů (dále jen „správní řád“), a dále podle ustanovení § 15 písm. j) zákona č. 334/1992 Sb., o ochraně zemědělského půdního fondu v platném znění (dále jen „zákon o ZPF“) sděluje k podané žádosti následující:

Správní orgán obdržel dne 07.04.2020 žádost společnosti MND a.s., Úprkova 807/6, 695 01 Hodonín, IČO: 284 83 006 (dále jen „žadatel“) o **změnu podmínek v souhlasu s dočasným odnětím zemědělské půdy ze zemědělského půdního fondu, která spočívá v prodloužení doby dočasného odnětí do 31.12.2045 pro plochu sondy s označením Lanžhot 15, Lanžhot 29 a Lanžhot 30** na části pozemku p.č. KN 3256/3, 3250/3 vše v k.ú. Lanžhot, vedených v druhu pozemku trvalý travní porost o výměře 3 313,00 m².

Plocha záboru se nachází v dobývacím prostoru Lanžhot, stanoveném rozhodnutím Obvodního báňského úřadu v Brně, zn. 2901/97-465-08 ze dne 22.07.1997.

Souhlas k dočasnému odnětí půdy ze zemědělského půdního fondu pro plochu sondy Lanžhot 15, Lanžhot 29 a Lanžhot 30 byl vydán Městským úřadem Břeclav, odbor životního prostředí pod sp.zn. MUBR-S 78611/2010 OŽP/■ č.j.: MUBR 79603/2010 ze dne 02.12.2010 na dobu trvání dočasného odnětí do 31.12.2020.

Rozhodnutím Městského úřadu Břeclav, odbor životního prostředí byly předepsány odvody za dočasné odnětí zemědělské půdy ze zemědělského půdního fondu pod č.j.: MUBR 1510/2011, Sp.zn.: MUBR-S 78611/2010 OŽP/■ ze dne 07.01.2011.

K výše uvedenému záměru správní orgán shromáždil tyto podklady:

- Souhlas k dočasnému odnětí půdy ze zemědělského půdního fondu pro plochu sondy Lanžhot 15, Lanžhot 29 a Lanžhot 30 byl vydán Městským úřadem Břeclav, odbor životního prostředí pod sp.zn. MUBR-S 78611/2010 OŽP/■ č.j.: MUBR 79603/2010 ze dne 02.12.2010 na dobu trvání dočasného odnětí do 31.12.2020.
- Rozhodnutím Městského úřadu Břeclav, odbor životního prostředí byly předepsány odvody za dočasné odnětí zemědělské půdy ze zemědělského půdního fondu pod č.j.: MUBR 1510/2011, Sp.zn.: MUBR-S 78611/2010 OŽP/■ ze dne 07.01.2011.

- Vyjádření č.j.: LCR004/005982/2020 ze dne 20.03.2020 vlastníka pozemku, kterými jsou Lesy České republiky, s.p. k prodloužení dočasného odnětí na dobu životnosti stavby
- Evidenční údaje o pozemcích pro plochu sondy Lanžhot 15, Lanžhot 29 a Lanžhot 30
- Rozhodnutí Obvodního báňského úřadu v Brně, zn. 2901/97-465-08 ze dne 22.07.1997 o stanovení dobývacího prostoru Lanžhot

Orgán ochrany zemědělského půdního fondu, který vydal souhlas k odnětí půdy ze zemědělského půdního fondu, může na návrh žadatele změnit podmínky a další skutečnosti v něm stanovené při řízení o změně rozhodnutí vydaných podle zvláštních předpisů (§ 10 odst. 2 zákona o ochraně ZPF). V tomto konkrétním případě se jedná o trvalý stav, kdy je požadováno pouze prodloužení termínu dočasného odnětí ze ZPF. Prodloužení termínu dočasného odnětí stejné plochy, za stejným účelem, nevyvolá žádnou změnu dle zvláštních právních předpisů.

Na základě výše uvedeného **se prodlužuje doba dočasného odnětí** zemědělské půdy ze zemědělského půdního fondu na části pozemku p.č. KN 3256/3, p.č. KN 3250/3 v k.ú. Lanžhot o celkové výměře 3 313,00 m² pro plochu sondy s označením Lanžhot 15, Lanžhot 29 a Lanžhot 30 **do doby 31.12.2045 (tj. ukončení technické a následně biologické rekultivace).**

Do doby ukončení biologické rekultivace trvá povinnost platby odvodů za plochu dočasného odnětí půdy na části pozemku p.č. KN 3256/3, p.č. KN 3250/3 v k.ú. Lanžhot, vedeném v druhu pozemku trvalý travní porost, o výměře 3 313,00 m², které byly předepsány rozhodnutím Městským úřadem Břeclav, odbor životního prostředí č.j.: MUBR 1510/2011, Sp.zn.: MUBR-S 78611/2010 OŽP/███ ze dne 07.01.2011. Odvody byly stanoveny ve výši 2 461,-Kč/rok.

k.ú.	druh objektu	p. č. (KN)	odnímaná výměra m ²	BPEJ	tř. ochr.	kultura
Lanžhot	Lanžhot 15	3256/3	412	0.59.00	III.	TTP
	Lanžhot 29	3256/3	1481	0.58.00	II.	TTP
	Lanžhot 30	3250/5	1420	0.59.00	III.	TTP
Celkem	-	-	3313	-	-	-

Vyhláška č. 271/2019 Sb., o stanovení postupů k zajištění ochrany zemědělského půdního fondu, stanoví, že po ukončení poslední etapy biologické rekultivace bude oznámeno orgánu ochrany zemědělského půdního fondu, který vydal rozhodnutí o odvodech za odnětí půdy ze ZPF, že rekultivace byla ukončena. Na základě § 11b, odst. 2 zákona o ZPF, orgán ochrany zemědělského půdního fondu ukončení rekultivace potvrdí na základě šetření v terénu a potvrzení o ukončení odnětí zašle celnímu úřadu, aby mohla být ukončena povinnost platit odvody.

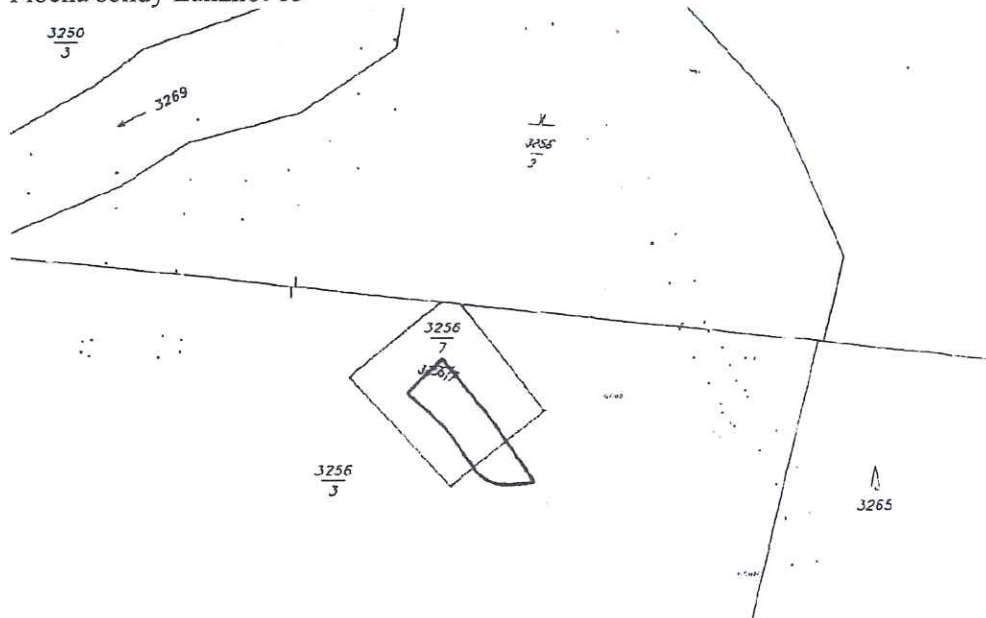
OTISK RAZÍTKA

Obdrží:

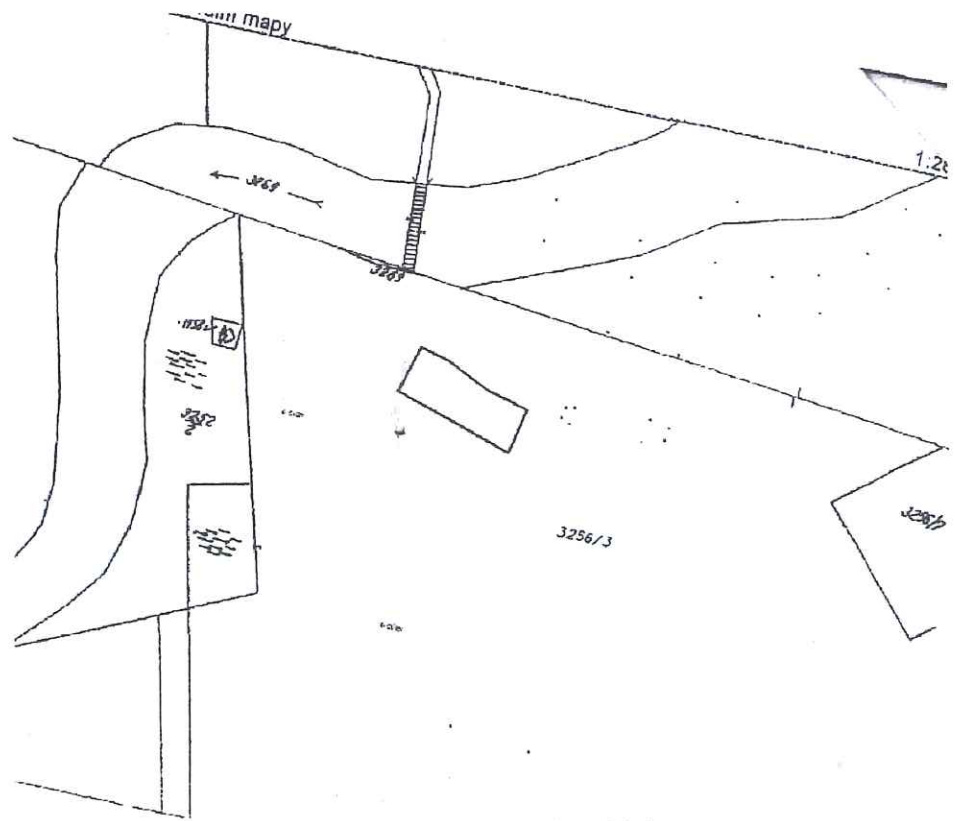
1. MND a.s., Úprkova 807/6, 695 01 Hodonín, IČO: 284 83 006, DS

Příloha: snímek mapy katastru

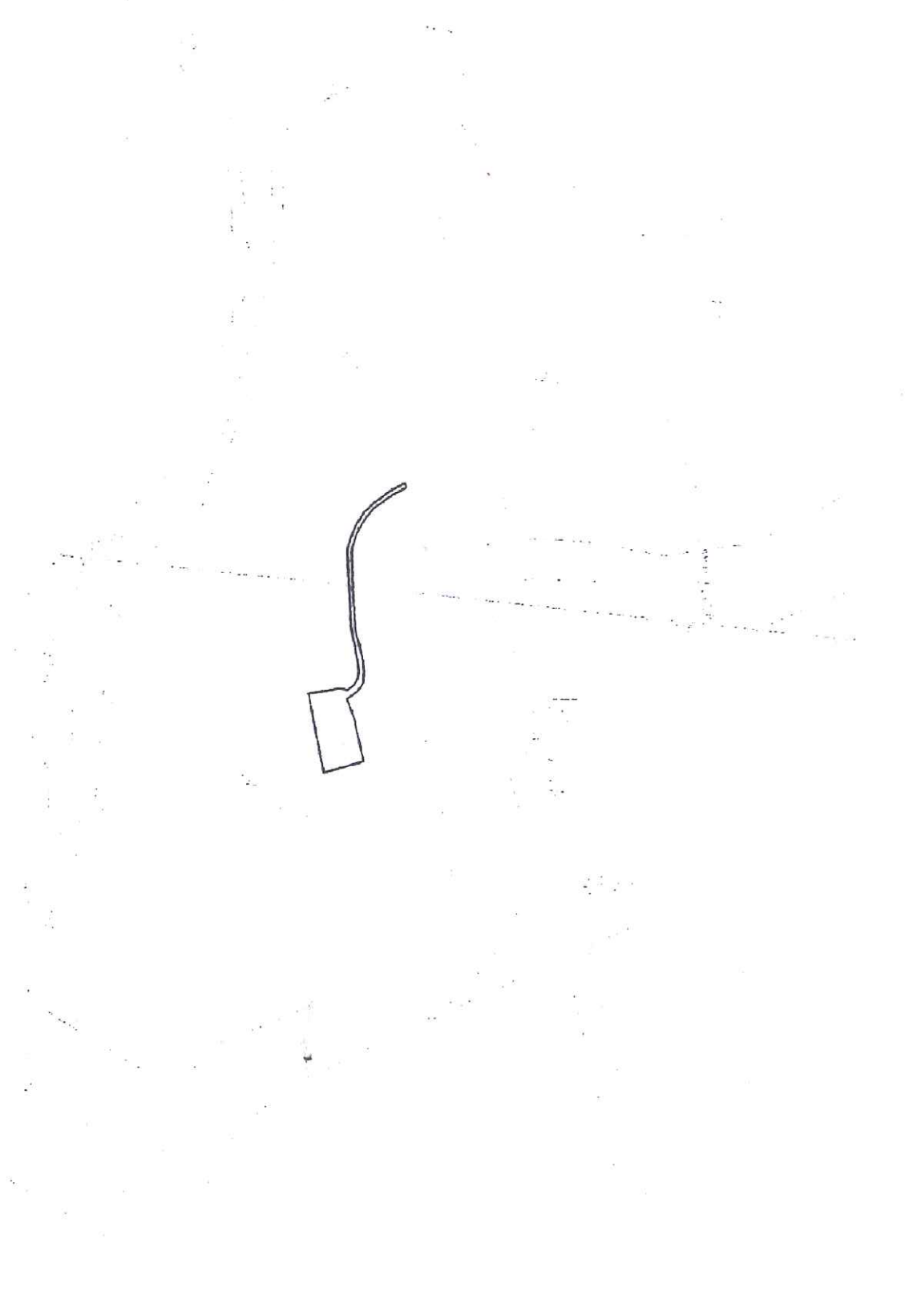
Plocha sondy Lanžhot 15



Plocha sondy Lanžhot 29



Plocha sondy Lanžhot 30



Městský úřad Břeclav
odbor stavební a životního prostředí
oddělení zemědělství a ochrany přírody

nám. T.G. Masaryka 42/3

Břeclav, 690 81

Číslo jednací: MUBR 167274/2020

V Břeclavi 14.10.2020

Vyřizuje
Telefon
E-mail:

Opravné sdělení

Městský úřad Břeclav, odbor stavební a životního prostředí, oddělení zemědělství a ochrany přírody (dále jen „správní orgán“), jako věcně a místně příslušný správní orgán podle ustanovení § 61 odst. 1 písm. c) a § 66 zákona č. 128/2000 Sb., o obcích, ve znění pozdějších předpisů, v souladu s ustanoveními zákona č. 500/2004 Sb., správní řád ve znění pozdějších předpisů (dále jen „správní řád“), a dále podle ustanovení § 15 písm. j) zákona č. 334/1992 Sb., o ochraně zemědělského půdního fondu v platném znění (dále jen „zákon o ZPF“) sdělením vydaným **pod č.j. MUBR 43313/2020 ze dne 20.05.2020** prodloužil dobu dočasného odnětí zemědělské půdy ze zemědělského půdního fondu pro plochu sondy s označením Lanžhot 15, Lanžhot 29 a Lanžhot 30 vše v k.ú. Lanžhot do doby 31.12.2045 (tj. ukončení technické a následně biologické rekultivace)

Při psaní písemného vyhotovení sdělení, správní orgán v textu uvedl pozemek p.č. KN 3250/3 v k.ú. Lanžhot, místo správného 3250/5 v k.ú. Lanžhot.

Tímto správní orgán provádí opravu zřejmých nesprávností písemného vyhotovení sdělení vydaného pod č.j. MUBR 43313/2020 ze dne 20.05.2020, tak, že text „.....p.č. KN 3250/3 v k.ú. Lanžhot....“, **po opravě zní „.....p.č. KN 3250/5 v k.ú. Lanžhot.....“.**

OTISK RAZÍTKA

Obdrželi:

1. MND a.s., Úprkova 807/6, 695 01 Hodonín, IČO: 284 83 006, DS

Městský úřad Břeclav
odbor stavební a životního prostředí
oddělení životního prostředí a památkové péče


nám. T. G. Masaryka 42/3

Břeclav, 690 02

Číslo jednací: MUBR 109084/2024

V Břeclavi dne: 05.11.2024

Oprávn
Telefon
E-mail:



Sdělení


k podané žádosti ve věci změny závazného stanoviska – souhlasu s dočasným odnětím zemědělské půdy ze zemědělského půdního fondu pro plochu sondy s označením Lanžhot 15, Lanžhot 29 a Lanžhot 30 vše v k.ú. Lanžhot.

Městský úřad Břeclav, odbor stavební a životního prostředí, oddělení zemědělství a ochrany přírody (dále jen „správní orgán“), jako věcně a místně příslušný správní orgán podle ustanovení § 61 odst. 1 písm. c) a § 66 zákona č. 128/2000 Sb., o obcích, ve znění pozdějších předpisů, v souladu s ustanoveními zákona č. 500/2004 Sb., správní řád ve znění pozdějších předpisů (dále jen „správní řád“), a dále podle ustanovení § 15 písm. k) zákona č. 334/1992 Sb., o ochraně zemědělského půdního fondu v platném znění (dále jen „zákon o ZPF“) sděluje k podané žádosti následující:

Správní orgán obdržel dne 31.07.2024 žádost společnosti MND a.s., Úprkova 807/6, 695 01 Hodonín, IČO: 28483006 (dále jen „žadatel“) o změnu závazného stanoviska - souhlasu s dočasným odnětím zemědělské půdy ze zemědělského půdního fondu vydaného pro plochu sondy s označením Lanžhot 15, Lanžhot 29 a Lanžhot 30 na části pozemku p. č. 3256/3, 3250/5 vše v k. ú. Lanžhot, vedených v druhu pozemku trvalý travní porost o výměře 3 313,00 m², vydaný Městským úřadem Břeclav, odbor životního prostředí pod sp.zn. MUBR-S 78611/2010 OŽP [redacted] č.j.: MUBR 79603/2010 ze dne 02.12.2010, které bylo prodlouženo sdělením Městského úřadu Břeclav, odbor stavební a životního prostředí, oddělení zemědělství a ochrany přírody č.j.: MUBR 43313/2020 ze dne 20.05.2020, včetně opravného sdělení vydaného pod č.j.: MUBR 167174/2020 ze dne 14.10.2020.

Požadovaná změna spočívá ve změně označení jedné z parcel, na které se nachází plocha sondy Lanžhot 29 – p. č. 3256/3 v k. ú. Lanžhot, kdy v důsledku zákresu vodního díla do katastrální mapy došlo k rozdělení původní parcely p. č. 3256/3 v k. ú. Lanžhot na několik dílčích parcel, mj. parcelu p. č. 3256/8 v k. ú. Lanžhot.

Orgán ochrany zemědělského půdního fondu, který vydal souhlas k odnětí půdy ze zemědělského půdního fondu, může na návrh žadatele změnit podmínky a další skutečnosti v něm stanovené (§ 10 odst. 1 zákona o ochraně ZPF). V tomto konkrétním případě změna označení parcely p. č. 3256/3 v k. ú. Lanžhot na parcelu p. č. 3256/8 v k. ú. Lanžhot, z důvodu rozdělení parcely, stejného vlastníka, kterými jsou Lesy České republiky, s.p., Přemyslova 1106/19, Nový Hradec Králové, 500 08 Hradec Králové, IČO: 42196451 nezakládá důvod pro změnu vydaných opatření z hlediska zákona o ZPF.



Obdrží:

1. MND a.s., Úprkova 807/6, 695 01 Hodonín, IČO: 28483006

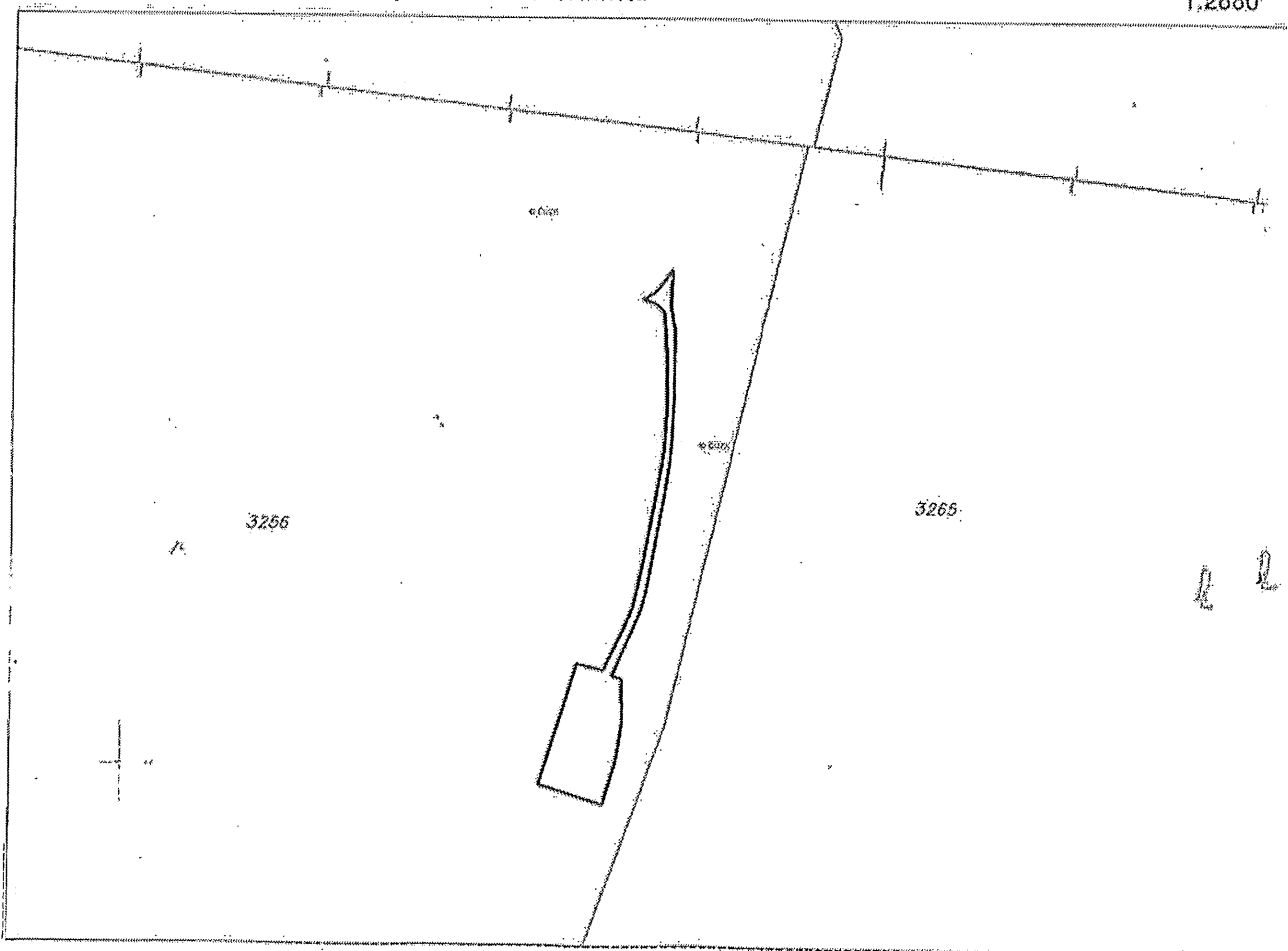
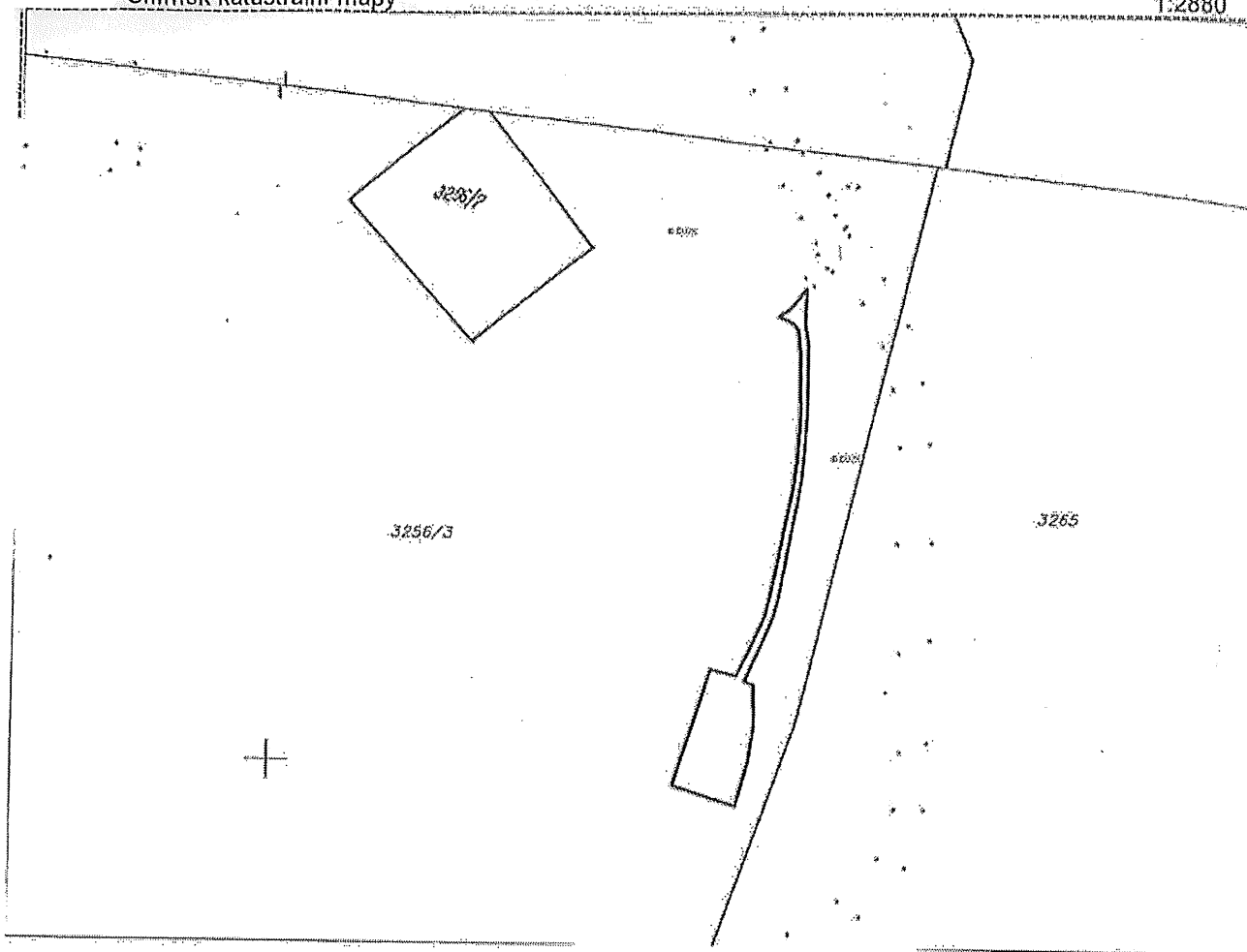
Dosavadní stav				Vymezená zájmová plocha					Porovnání se stavem evidence právních vztahů					
Označení pozemku parc. číslem	Výměra parcely		Druh pozemku Způsob využití	Označení pozemku číslem(KN)	Výměra parcely		Druh pozemku Způsob využití	Poznámka	Díl přechází z pozemku označeného v		Číslo listu vlast.	Výměra dílu		Označení dílu
	ha	m ²			katastru nemovitostí	dřívější poz.evidence			ha	m ²				
				3256/3	18	29		část		3256		18	29	část
				CELKEM	18	29				CELKEM		18	29	
				č.b.	Y	X			č.b.	Y	X			
				1	580804.97	1223017.14			20	580786.83	1222810.57			
				2	580800.03	1222999.38			21	580790.80	1222813.16			
				3	580797.78	1222984.64			22	580786.55	1222814.42			
				4	580798.11	1222966.76			23	580784.07	1222816.14			
				5	580801.95	1222965.23			24	580782.47	1222818.35			
				6	580793.18	1222944.76			25	580781.59	1222829.35			
				7	580790.42	1222938.10			26	580781.14	1222842.85			
				8	580788.43	1222930.68			27	580781.04	1222853.95			
				9	580783.45	1222901.71			28	580782.03	1222873.33			
				10	580781.45	1222890.31			29	580783.51	1222884.93			
				11	580779.91	1222880.37			30	580787.02	1222903.89			
				12	580779.15	1222872.01			31	580790.08	1222919.58			
				13	580778.31	1222853.69			32	580792.22	1222930.01			
				14	580778.20	1222835.77			33	580794.22	1222938.25			
				15	580778.39	1222824.59			34	580799.30	1222950.02			
				16	580779.85	1222816.55			35	580805.39	1222963.05			
				17	580779.59	1222801.29			36	580816.05	1222960.55			
				18	580782.02	1222805.10			37	580831.13	1223009.08			
				19	580784.45	1222808.12								

MND a.s. Úprkova 807/6, Hodonín	Okres : Břeclav	Obec : Lanžhot	K.U. : Lanžhot
	Číslo zak.	Mapový list: V.S.VI,27-10 Lanžhot 24	Měř.: 1:2880 1:2880
EVIDENČNÍ ÚDAJE o pozemcích			

Plocha u sondy Lanžhot 6

Dne: 4.8.2010

Vyhotovil: XXXXXXXXXX



Dosavadní stav				Vymezená zájmová plocha					Porovnání se stavem evidence právních vztahů					
Označení pozemku parc. číslem	Výměra parcely		Druh pozemku Způsob využití	Označení pozemku parc. číslem(KN)	Výměra parcely		Druh pozemku Způsob využití	Poznámka	Díl přechází z pozemku označeného v		Číslo listu vlast.	Výměra dílu		Označení dílu
	ha	m ²			ha	m ²			katastru nemovitostí	dřívější poz.evidence		ha	m ²	
				3256/8		14 81		část		3256			14 81	část
				CELKEM		14 81				CELKEM			14 81	
				č.b.	Y	X								
				47	581128.95	1222751.81								
				48	581133.39	1222775.05								
				49	581193.37	1222756.04								
				50	581187.23	1222732.01								
				51	581172.16	1222735.92								
				52	581156.14	1222743.73								
				53	581149.19	1222746.77								

MND a.s. Úprkova 807/6, Hodonín	Okres :	Břeclav	Obec :	Lanžhot	K.Ú. :	Lanžhot
	Číslo zak.		Mapový list:	V.S.VI,27-10 Lanžhot 24	Měř.:	1:2880 1:2880

EVIDENČNÍ ÚDAJE o pozemcích

Plocha u sondy Lanžhot 29

Potvrdil:

Dne: 11.7.2024

Vyhotovil: XXXXXXXXXX



OBVODNÍ BÁŇSKÝ ÚŘAD V BRNĚ

č.j. SBS 38999/2010/001

V Brně dne 27.01.2011

POTVRZENÍ O ZAEVIDOVÁNÍ ZMĚNY ORGANIZACE V EVIDENCI DOBÝVACÍCH PROSTORŮ

na základě žádosti organizace MND a.s., Úprkova 807/6, Hodonín, PSČ 695 01, IČ: 28483006, doložené výpisem z obchodního rejstříku, vedeného Krajským soudem v Brně, ze dne 01.12.2010, č. výpisu 40281/2010 podané na Obvodní báňský úřad v Brně dne 07.12.2010, č.j. SBS 38999/2010 bylo oznámeno následující: na základě Usnesení Krajského soudu v Brně čj. F 51056/2010-286 ze dne 10.11.2010 byla do obchodního rejstříku s právními účinky ke dni 1. 12. 2010 zapsána fúze sloučením zanikajících společností MND a.s., se sídlem Hodonín, Úprkova 807/6, PSČ 695 01, IČ: 27732932, zapsané v obchodním rejstříku vedeném Krajským soudem v Brně, B.4926, Moravské naftové doly, a.s., se sídlem Hodonín, Úprkova 807/6, PSČ 695 01, IČ: 26288583, zapsané v obchodním rejstříku vedeném Krajským soudem v Brně, B.3760, a EUROPGAS a.s., se sídlem Praha 10, Vinohradská 1511/230, PSČ 100 00, IČ: 25572709, zapsané v obchodním rejstříku vedeném Městským soudem v Praze, B.6449 (dále jen „zanikající společnosti“) s nástupnickou společností ORTOKLAS a.s., se sídlem Hodonín, Úprkova 807/6, PSČ 695 01, IČ: 28483006, zapsanou v obchodním rejstříku vedeném Krajským soudem v Brně, B.6209, která současně převzala obchodní firmu zanikající společnosti MND a.s. Nástupnická společnost MND a.s., IČ: 28483006 (původně ORTOKLAS a.s.) tedy počínaje dnem 1. prosince 2010 vstupuje jako univerzální právní nástupce v plném rozsahu do všech práv, závazků a povinností zanikajících společností, přechází na ni veškeré obchodní jmění zanikajících společností, a rovněž plynule, bez přerušení a v plném rozsahu navazuje na dosavadní podnikatelskou činnost zanikajících společností, zejména zanikající společnosti MND a.s., IČ: 27732932. K žádosti organizace ze dne 01.12.2010, týkající se změny organizace MND a.s., se převidovává změna organizace u níže uvedených dobývacích prostorů na

MND a.s.
695 01 Hodonín, Úprkova 807/6
IČ: 28483006


Uvedená změna se týká těchto stanovených dobývacích prostorů:

Název dobývacího prostoru	Ev. číslo DP	Dotčené katastrální území	Obec
Břeclav	4 0086	Břeclav	Město Břeclav
Dambořice	4 0040	Dambořice	Obec Dambořice
Dambořice I	4 0054	Dambořice	Obec Dambořice
Dambořice II	4 0061	Dambořice	Obec Dambořice
Dolní Bojanovice IV	4 0126	Dolní Bojanovice	Obec Dolní Bojanovice
Dolní Bojanovice VI	4 0021	Dolní Bojanovice	Obec Dolní Bojanovice
		Josefov u Hodonína	Obec Josefov
		Prušánky	Obec Prušánky
		Starý Poddvorov	Obec Starý Poddvorov
Dubňany I	4 0120	Dubňany	Město Dubňany
Dubňany II	4 0121	Dubňany	Město Dubňany
Heršpice	4 0116	Heršpice	Obec Heršpice
Hrušky	4 0036	Hrušky	Obec Hrušky
		Kostice	Obec Kostice
		Lanžhot	Město Lanžhot
		Moravská Nová Ves	Městys Moravská Nová Ves
		Tvrdonice	Obec Tvrdonice
		Týnec na Moravě	Obec Týnec
		Dolní Bojanovice	Obec Dolní Bojanovice
		Josefov u Hodonína	Obec Josefov
		Mikulčice	Obec Mikulčice
		Prušánky	Obec Prušánky
Chvalkovice	4 0032	Chvalkovice	Obec Chvalkovice
		Nemochovice	Obec Nemochovice
		Švábenice	Městys Švábenice
		Nové Hvězdlice	Městys Hvězdlice
		Staré Hvězdlice	Městys Hvězdlice
Kloboučky	4 0080	Kloboučky	Město Bučovice
		Mouřínov	Obec Mouřínov
Kloboučky I	4 0094	Kloboučky	Město Bučovice
Kloboučky II	4 0095	Kloboučky	Město Bučovice
Kloboučky III	4 0096	Kloboučky	Město Bučovice
Kloboučky V	4 0098	Kloboučky	Město Bučovice
Kloboučku VI	4 0099	Kloboučky	Město Bučovice
Kloboučky VII	4 0100	Kloboučky	Město Bučovice
Kloboučky VIII	4 0101	Kloboučky	Město Bučovice
Kloboučky IX	4 0102	Kloboučky	Město Bučovice
		Ždánice	Město Ždánice
Krumvůř	4 0090	Krumvůř	Obec Krumvůř
Ladná	4 0077	Ladná	Obec Ladná
Ladná I	4 0078	Ladná	Obec Ladná
Lanžhot	4 0070	Lanžhot	Město Lanžhot
Lanžhot I	4 0010	Lanžhot	Město Lanžhot

Lužice I	4 0015	Lužice u Hodonina	Obec Lužice
		Mikulčice	Obec Mikulčice
Moravská Nová Ves I	4 0051	Moravská Nová Ves	Městys Moravská Nová Ves
Mouřínov	4 0081	Mouřínov	Obec Mouřínov
Mouřínov I	4 0082	Mouřínov	Obec Mouřínov
Mouřínov II	4 0104	Mouřínov	Obec Mouřínov
Mouřínov III	4 0105	Mouřínov	Obec Mouřínov
Mouřínov IV	4 0106	Mouřínov	Obec Mouřínov
Mouřínov V	4 0107	Mouřínov	Obec Mouřínov
Nevojice	4 0091	Nevojice	Obec Nevojice
		Lovčice u Kyjova	Obec Lovčice
		Ždánice	Město Ždánice
		Mouchnice	Obec Mouchnice
		Snovídky	Obec Snovídky
Nový Poddvorov	4 0124	Nový Poddvorov	Obec Nový Poddvorov
Poštorná II	4 0052	Poštorná	Město Břeclav
Poštorná III	4 0085	Poštorná	Město Břeclav
Poštorná IV	4 0119	Poštorná	Město Břeclav
Prušánky	4 0112	Prušánky	Obec Prušánky
Prušánky I	4 0122	Prušánky	Obec Prušánky
Prušánky II	4 0123	Prušánky	Obec Prušánky
Starý Poddvorov	4 0125	Starý Poddvorov	Obec Starý Poddvorov
Tvrdonice	4 0037	Tvrdonice	Obec Tvrdonice
		Hrušky	Obec Hrušky
		Kostice	Obec Kostice
Týnec	4 0030	Týnec	Obec Týnec
		Moravská Nová Ves	Městys Moravská Nová Ves
Uhřice u Kyjova	4 0088	Uhřice u Kyjova	Obec Uhřice
Újezd u Brna	4 0071	Újezd u Brna	Město Újezd u Brna
Valtice I	4 0055	Valtice	Město Valtice
Valtice III	4 0111	Valtice	Město Valtice
Velké Bílovice	4 0006	Velké Bílovice	Město Velké Bílovice
		Moravský Žižkov	Obec Moravský Žižkov
		Ladná	Obec Ladná
		Podivín	Město Podivín
		Prušánky	Obec Prušánky
		Čejkovice	Obec Čejkovice
Velké Bílovice I	4 0115	Velké Bílovice	Město Velké Bílovice
Vicemilice	4 0108	Vicemilice	Město Bučovice
Vlkoš	4 0059	Vlkoš u Kyjova	Obec Vlkoš
Vlkoš I	4 0060	Vlkoš u Kyjova	Obec Vlkoš
Vlkoš II	4 0067	Vlkoš u Kyjova	Obec Vlkoš
Vracov I	4 0056	Vracov	Město Vracov
Vracov II	4 0057	Vracov	Město Vracov
Vracov III	4 0058	Vracov	Město Vracov

Žarošice	4 0089	Žarošice	Obec Žarošice
Žarošice I	4 0110	Žarošice	Obec Žarošice
Ždánice	4 0035	Ždánice	Město Ždánice
Ždánice I	4 0092	Ždánice	Město Ždánice
Ždánice II	4 0109	Ždánice	Město Ždánice

Zaevidování změny dobývacích prostorů v evidenci dobývacích prostorů vedené OBÚ v Brně bylo provedeno v souladu s vydaným oprávněním pro organizaci MND a.s., vydané Obvodním báňským úřadem v Brně, pod č.j. SBS 39685/2010/01, dne 03.01.2011, které nabylo právní moci dne 17.01.2011.



Obvodního báňského úřadu v Brně

Rozdělovník:

1. MND a.s., Úprkova 807/6, 695 01 Hodonín;
2. Město Břeclav, nám. T.G.Masaryka 3, 690 02 Břeclav;
3. Obec Dambořice, Dambořice č.p. 69, 696 35 Dambořice;
4. Obec Dolní Bojanovice, Hlavní 419, 696 17 Dolní Bojanovice;
5. Obec Hrušky, U zbrojnice 100, 691 56 Hrušky;
6. Obec Kostice, nám. Osvobození 445/14, 691 52 Kostice;
7. Město Lanžhot, Náměstí 177/2, 692 51 Lanžhot;
8. Městys Moravská Nová Ves, Dolní 230, 691 55 Moravská Nová Ves;
9. Obec Tvrdonice, nám. Míru 96/31, 691 53 Tvrdonice;
10. Obec Týnec, Náves 1, 691 54 Týnec;
11. Obec Josefov, Hlavní 131, 696 21 Josefov;
12. Obec Mikulčice, Mikulčice č.p. 245, 696 19 Mikulčice;
13. Obec Prušánky, Prušánky č.p.100, 696 21 Prušánky;
14. Obec Chvalkovice, Chvalkovice č.p. 61, 683 42 Chvalkovice;
15. Obec Nemochovice, Nemochovice č.p. 132, 683 33 Nemochovice;
16. Městys Švábenice, Švábenice č.p. 18, 683 23 Švábenice;
17. Městys Hvězdlice, Hvězdlice č.p. 72, 683 41 Hvězdlice;
18. Město Bučovice, Jiráskova 502, 685 01 Bučovice;
19. Obec Krumvíř, Krumvíř č.p. 184, 691 73 Krumvíř;
20. Obec Lužice, Česká 592/1, 696 18 Lužice;
21. Obec Mouřínov, Mouřínov č.p. 190, 685 01 Bučovice;
22. Obec Nevojice, Nevojice č.p. 33, 685 01 Bučovice;
23. Obec Starý Poddvorov, Starý Poddvorov č.p. 230, 696 16 Starý Poddvorov;
24. Obec Mutěnice, Masarykova 200, 696 11 Mutěnice;
25. Obec Uhřice, Uhřice č.p. 177, 696 34 Uhřice u Kyjova;

26. Město Újezd u Brna, Újezd u Brna č.p. 107, 664 53 Újezd u Brna;
27. Město Valtice, nám. Svobody 21, 691 42 Valtice;
28. Město Velké Bílovice, nám. Osvoboditelů 570, 691 02 Velké Bílovice;
29. Obec Moravský Žižkov, Bílovska 145, 691 01 Moravský Žižkov;
30. Město Podivín, Masarykovo nám. 20/180, 691 45 Podivín;
31. Obec Vikoš, Vikoš č.p. 95, 696 41 Vikoš u Kyjova;
32. Město Vracov, nám. Míru 202, 696 42 Vracov;
33. Obec Žarošice, Žarošice č.p. 14, 696 34 Žarošice;
34. Město Ždánice, Městečko 787, 696 32 Ždánice;
35. Obec Lovčice, Lovčice č.p. 118, 696 39 Lovčice;
36. Obec Snovídky, Snovídky č.p. 1, 683 33 Snovídky;
37. Obec Nevojice, Nevojice č.p. 33, 685 01 Nevojice;
38. Obec Mouchnice, Mouchnice č.p. 7, 683 33 Mouchnice;
39. Obec Čejkovice, Templářská 500, 696 15 Čejkovice;
40. Obec Ladná, Masarykova 119/60, 691 46 Ladná;
41. Katastrální úřad pro Jihomoravský kraj, Katastrální pracoviště Hodonín, Dobrovolského 255, 695 01 Hodonín;
42. Katastrální úřad pro Jihomoravský kraj, Katastrální pracoviště Kyjov, Masarykovo náměstí 57, 697 01 Kyjov;
43. Katastrální úřad pro Jihomoravský kraj, Katastrální pracoviště Břeclav, Sady 28. října 16/720, 690 02 Břeclav;
44. Katastrální úřad pro Jihomoravský kraj, Katastrální pracoviště Vyškov, II. odboje 1, 682 01 Vyškov;
45. Český báňský úřad, Kozí 4, P.O.BOX 140, 110 01 Praha 1;
46. Ministerstvo průmyslu a obchodu ČR, Na Františku 32, 110 15 Praha 1;
47. Ministerstvo životního prostředí, odbor výkonu státní správy VII, Mezírka 1, 602 00 Brno;
48. Krajský úřad Jihomoravského kraje, Odbor životního prostředí, Žerotínovo nám. 3/5, 602 00 Brno;
49. Česká geologická služba - Geofond, Odbor informací o nerostných surovinách, Kostelní 26, 170 06 Praha 7;
50. Městský úřad Hodonín, Stavební úřad, Horní Valy 3655/2, 695 01 Hodonín;
51. Městský úřad Břeclav, Stavební úřad, T.G. Masaryka 3, 690 02 Břeclav;
52. Městský úřad Kyjov, Stavební úřad, Masarykovo náměstí 30/5, 697 22 Kyjov;
53. Městský úřad Bučovice, Stavební úřad, Jiráskova 502, 685 01 Bučovice;
54. Městský úřad Ždánice, Stavební úřad, Městečko 787, 696 32 Ždánice;
55. Městský úřad Hustopeče, Stavební úřad, Dukelské náměstí 2/2, 693 17 Hustopeče;
56. Městský úřad Šlapanice u Brna, Stavební úřad, Masarykovo náměstí 7, 664 51 Šlapanice;
57. Městský úřad Velké Bílovice, Stavební úřad, náměstí Osvoboditelů 570, 691 02 Velké Bílovice;
58. Městský úřad Vyškov, Stavební úřad, Masarykovo náměstí 1/108, 682 00 Vyškov.

Moravské naftové doly Hodonín
akciová společnost

Úprkova 6
695 30 H o d o n í n

VÁS DOPIS ZNAČKY / ZE DNE

NAŠE ZNAČKA

VYRIZUJE / LINKA

BRNO

Věc:

2901/97-465-08

22.7.1997

Rozhodnutí Obvodního báňského úřadu v Brně
ze dne 22. 7. 1997 o stanovení dobývacího
prostoru LANŽHOT

Obvodní báňský úřad v Brně k návrhu organizace MND, a.s.
v Hodoníně

S T A N O V Í

podle ustanovení § 27 odst. 1 zákona č. 44/1988 Sb., o ochraně a využití nerostného bohatství (horní zákon), ve znění pozdějších předpisů, na základě rozhodnutí Ministerstva hospodářství ČR o předchozím souhlase se stanovením dobývacího prostoru vydaného podle § 24 odst. 2 zákona č. 44/1988 Sb dne 5.6.1996 pod č.j. 344594/96-73, v součinnosti s dotčenými orgány státní správy OkÚ - Okresní hygienik v Břeclavi, PF ČR úz. prac. v Břeclavi, v dohodě s orgány MŽP ČR, úz. odbro v Brně, OkÚ ref. ŽP v Břeclavi, s orgánem územního plánování OkÚ v Břeclavi a se stavebním úřadem MěÚ v Břeclavi, organizaci Moravské naftové doly, a.s. se sídlem v Hodoníně, IČO 463 463 33, dobývací prostor (dále DP)

L A N Ž H O T

o plošném obsahu $0,653750 \text{ km}^2$. Hranice DP tvoří nepravidelný čtyřúhelník s vrcholy určenými souřadnicemi v platném souřadnicovém systému JTSK.

Seznam souřadnic vrcholů na povrchu:

označení vrcholu	souřadnice	
	Y (m)	X (m)
1	580 700,00	1 221 950,00
2	580 700,00	1 223 050,00
3	581 650,00	1 223 000,00
4	580 950,00	1 221 950,00

DP pod povrchem je omezen rovinami vedenými povrchovými hranicemi do hranic ložiska daných povrchem a bází 26. spodnobádenského obzoru.

DP se nachází na katastrálním území obce:

obec: ident.číslo (IČ ZÚJ): rozloha

LANŽHOT 584 622 0,653750 km²

Kat. území: ident.číslo (IČ ÚTJ):

LANŽHOT 679 119

Název a kód okresu:

Břeclav, kód 3704

DP byl stanoven pro dobývání vyhrazeného nerostu ropy a zemního plynu ložiska LANŽHOT, č. lož. 155071 a 155072. Celkové geologické zásoby 363 238 t ropy (prozkoumané) a 183 000 000 m³ zemního plynu (vyhledané) pro 26. obzor ložiska Lanžhot byly posouzeny a schváleny v komisi pro hospodaření se zásobami nerostných surovin organizace MND, a.s. Hodonín dne 6.11.1995. S dobýváním ložiska bude započato po stanovení DP v průběhu roku 1997.

Pro hornickou činnost v daném DP stanoví OBŮ v Brně následující omezení nebo zvláštní technické

p o d m í n k y :

1. Musí být dodrženy podmínky vyplývající z vyjádření MŽP ČR ÚO v Brně (citace):
"... Podmínkou našeho souhlasu je dodržení podmínek ochrany životního prostředí daných RŽP Okresního úřadu v Břeclavi, zejména povrchových i podzemních vod, zejména ve vztahu ke Kvartéru řeky Moravy."
/spis MŽP ČR ÚO BR ze dne 14.7.1997, č.j. OBŮ 3256/97/.
2. Musí být dodrženy podmínky vyplývající z vyjádření RRR OkÚ v Břeclavi (citace):
"... Z našeho hlediska požadujeme, aby stanovený dobývací prostor respektoval navrženou plochu v územně plánovací dokumentaci sídelního útvaru Lanžhot."
/spis RRR OkÚ zn. 97/98 RRR ze dne 25.6.1997, č.j. OBŮ 2850/97/.
3. Musí být dodrženy podmínky vyplývající z vyjádření RŽP OkÚ v Břeclavi (citace):
"... sdělujeme k předmětné problematice následující stanoviska: z hlediska ochrany přírody a krajiny - orgán státní správy ochrany přírody a krajiny souhlasí s vyhlášením DP Lanžhot za podmínky, že veškeré aktivity spojené s těžbou, včetně likvidace sond budou ukončeny do 31.12.2000.

Příslušný báňský úřad žádáme, aby tato podmínka s uvedeným termínem byla součástí rozhodnutí o vyhlášení DP...

Z hlediska státní správy lesního hospodářství - orgán státní správy lesů podmíněně souhlasí s vyhlášením DP Lanžhot. Prostor zamýšleného dobývacího prostoru se nachází v lesnický cenném území poblíž genových základů dubu, navíc ve stávající oboře. Podmínkou našeho souhlasu proto je, že těžba uhlovodíků včetně likvidace sond v DP Lanžhot bude ukončena do 31.12.2000.

Z hlediska vodohospodářského sdělujeme, že v této věci bylo vydáno vodohospodářským orgánem referátem životního prostředí OkÚ Břeclav Moravským naftovým dolům, a.s. Hodonín rozhodnutí o udělení vodohospodářského souhlasu podle § 13 zák. č. 138/1973 Sb., o vodách - č.j. vod.2559/92-235/███ ze dne 30.12.1992, ke stanovení "Chráněného ložiskového území pro ropoplynové ložisko Lanžhot" (s podmínkami), které řešilo i případné vyhlášení dobývacího prostoru...

V souladu s vyjádřením orgánu státní správy lesů a vyjádřením orgánu státní správy ochrany přírody a krajiny požaduje vodohospodářský orgán rovněž ukončit veškeré aktivity MND, a.s.m. Hodonín v dotčeném prostoru včetně likvidace sond do 31.12.2000.

/spis RŽP OkÚ č.j. 1372/97-250/███ ze dne 4.6.1997

4. Musí být dodrženy podmínky vyplývající z vyjádření PF ČR, územního odboru Břeclav (citace):

"...Za předpokladu, že výše uvedené pozemky jsou ve vlastnictví ČR a správě PF ČR souhlasí PF ČR se stanovením dobývacího prostoru za splnění těchto podmínek:

- Bude uzavřena nájemní /příp. podnájemní/ smlouva s PF ČR ÚP Břeclav (s uživatelem pozemku) na dobu neurčitou s předpokládanou dobou ukončení nájmu a doručena ke schválení na ÚP PF ČR Břeclav.
- Po skončení nájmu (resp. podnájmu) investor uvede pozemky do původního stavu, provede technickou a biologickou rekultivaci.
- Škody způsobené na pozemcích je investor povinen uhradit do 1 roku od jejich vzniku. Bylo-li k těmto dotčeným nemovitostem vydáno rozhodnutí o využití území pro těžbu nerostů ve smyslu § 32 zák. č. 50/1976 Sb., v platném znění nebo § 10 odst. 2 vyhl. č. 85/1976 Sb. v platném znění, nejsou již předmětné pozemky ve smyslu § 17 odst. 1 ve správě Pozemkového fondu ČR.
/spis PF ČR zn. 1734/97 ze dne 23.6.1997, č.j. OBÚ 2901/97/.

5. Musí být dodrženy podmínky vyplývající z vyjádření stavebního úřadu MěÚ Břeclav (citace):

"... - severní okraj navrženého DP nad Hrázovou cestou leží v oblasti, kde je povoleno řízené povodňování organizací Lesy ČR,

- nutno zajistit stanoviska orgánů ochrany přírody vzhledem k existenci vyhlášených přírodních rezervací Cahnov a Soutok v této oblasti.

- o povolení částí staveb (povrchové části vrtů), příjezdové komunikace aj.), které nebudou součástí povolení příslušného báňského úřadu nutno požádat náš stavební úřad,

- dále upozorňujeme na existenci CHOPAV "Kvartér řeky Moravy" v této navržené oblasti - příslušný OkÚ Břeclav ref. ŽP - odd. vodního hospodářství,
- vzhledem ke skutečnosti, že je zpracován návrh ÚP SÚ Lanžhot, požadujeme zpracovat předmětný DP Lanžhot do této územně-plánovací dokumentace." /spis SÚ MěÚ Břeclav č.j. Výst. 988/02/97-328 [redacted] ze dne 12.5.1997/.

DP bude zaevidován v evidenci OBÚ v Brně pod č. 40070 po nabytí právní moci tohoto rozhodnutí.

O d ů v o d n ě n í :

V řízení o stanovení DP bylo přihlédnuto k rozhodnutí Ministerstva hospodářství ČR o vydání předchozího souhlasu se stanovením DP Lanžhot ze dne 5.6.1996, č.j. 344594/96-73 a k podmínkám v tomto rozhodnutí MH uvedeným:

- a) předchozí souhlas ztrácí na účinnosti, pokud organizace ve lhůtě do 1 roku od data nabytí právní moci tohoto rozhodnutí nepodá návrh na stanovení dobývacího prostoru,
- b) organizace oznámí MH datum převzetí žádosti o stanovení dobývacího prostoru příslušným OBÚ.

Chráněné ložiskové území Lanžhot bylo stanoveno rozhodnutím MŽP ČR ÚO Brno 9.2.1993 pod č.j. 196/ÚOBR/93-3/St. Výpisy z katastru nemovitostí vlastníků dotčených pozemků byly vyhotoveny katastrálním úřadem v Břeclavi 19. a 20.5.1997 a 18.6.1997, z kterých nevyplývají žádné skutečnosti o zavedení zákazu disponování s pozemkem (tzv. plomba) a tyto nejsou starší 2 měsíců od zahájení řízení pro stanovení DP.

Podmínky dotčených orgánů státní správy byly zahrnuty do podmínek tohoto rozhodnutí o stanovení DP.

Správní orgán uložil podle položky č. 59 zák.č. 20/1996 Sb., o správních poplatcích správní poplatek ve výši 1.000,-- Kč, který byl uhrazen při řízení kolkovými známkami, vylepenými na originál tohoto rozhodnutí.

Poučení o odvolání:

Proti tomuto rozhodnutí lze podat podle § 53 zák.č.71/1967 Sb, o správním řízení /správní řád/, ve lhůtě 15 dnů ode dne jeho oznámení k ČBÚ v Praze cestou OBÚ [redacted]



Rozdělovník:

1. MŽP ČR, odbor geolog. správy
Vršovická 65, 100 10 Praha 10
2. MŽP ČR ÚO pro brněnskou oblast
Žerotínovo nám. 3/5
602 00 Brno
3. Okresní úřad, RŽP, v Břeclavi
nám. T.G.Masaryka 3
690 15 Břeclav
4. Okresní úřad, RRR, v Břeclavi
nám. T.G.Masaryka 3
690 15 Břeclav
5. ČR - Okresní úřad v Břeclavi
nám. T.G.Masaryka 3
690 15 Břeclav
6. Městský úřad, stavební úřad
nám. T.G.Masaryka 10
690 81 Břeclav
7. Obecní úřad v Lanžhotě
Náměstí 177, 691 51 Lanžhot
8. Lesy ČR, s.p. ved.majetkopráv.odb.
██████████
Přemyslova 1106, 501 68 Hradec Králové
9. Lesy ČR, s.p., LZ Židlochovice
Tyršova 1, 667 15 Židlochovice
10. Správa CHKO a Pálava
Fučíkovo nám. 32, 692 01 Mikulov
11. NIS středisko Geofond
Kostelní 26, 170 00 Praha 7
12. ČBÚ v Praze
Kozí 4, 110 01 Praha
13. Okresní katastrální úřad v Břeclavi
690 02 Břeclav
14. MND, a.s., v Hodoníně
Úprkova 6, 695 30 Hodonín
15. Pozemkový fond ČR
úu.prac. Břeclav
nám. T.G.Masaryka 13, 690 02 Břeclav
16. OkÚ - Okresní hygienik Břeclav
690 02 Břeclav
17. Obec Lanžhot
Náměstí 177, 691 51 Lanžhot
18. Povodí Moravy, a.s.
Dřevařská 11, 601 75 Brno
19. OBÚ v Brně - u spisu

DP Lanžhot

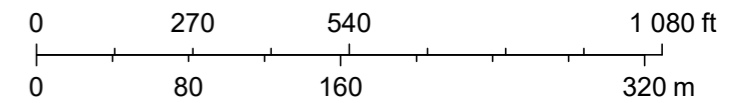


8. 12. 2020 9:16:23

- Plochy sond
- Dobývací prostory na povrchu
- Vrty a sondy**
- MND (fond sond)
- MND (podrozvahový účet)
- ▲ MND (dosud nezařazený projekt)

- ✕ MND (zlikvidovaný fyzicky)
- MND Gas Storage (zásobníkové sondy)
- ✕ MND Gas Storage (zlikvidovaný fyzicky)
- Moravia Gas Storage (zásobníkové sondy)
- SPP Storage, s.r.o. (zásobníkové sondy)
- ✕ SPP Storage, s.r.o. (zlikvidovaný fyzicky)
- Cizí vrt
- ✕ Cizí vrt (zlikvidovaný fyzicky)
- ✕ Moravské naftové doly - neprošlo privatizací (zlikvidovaný fyzicky)
- Moravské naftové doly - neprošlo privatizací (neznámé)

1:4 000



© ČÚZK

OBVODNÍ BÁŇSKÝ ÚŘAD V BRNĚ

č.j. 36090/2010/01/003

Dne 30.11.2010

ROZHODNUTÍ

Obvodní báňský úřad v Brně (dále jen „OBÚ v Brně“) jako věcně a místně příslušný orgán státní báňské správy dle ustanovení § 38 odst. 1, 2 a přílohy zákona č. 61/1988 Sb., o hornické činnosti, výbušninách a o státní báňské správě, ve znění pozdějších předpisů (dále jen „zák.č. 61/1988 Sb.“), podle ust. § 41 odst. 2 písm. b) zák.č. 61/1988 Sb., a podle ustanovení § 17 odst. 4 zák.č. 61/1988 Sb., k žádosti organizace

MND a.s.

Hodonín, Úprkova 807/6, PSČ 695 01

IČ: 27732932

(dále jen organizace)

ev.č. 4 0070) – IV.etapa, po provedeném ústním jednání (protokol ze dne 25.11.2010, zaevidován OBÚ v Brně dne 29.11.2010 pod č.j. 37852/2010/01), kdy dalšími účastníky řízení ve smyslu ustanovení § 27 odst. 1 zákona č. 500/2004 Sb., správní řád, ve znění pozdějších předpisů (dále jen „správní řád“), jsou Město Lanžhot, Náměstí 177, 691 51 Lanžhot, IČ: 00283321; Lesy ČR, lesní závod Židlochovice, Tyršova 1, 667 01 Židlochovice, IČ: 42196451; Povodí Moravy, s.p., Dřevařská 11, 601 75 Brno, IČ:70890013,

podle ustanovení § 10 odst. 1 zák.č. 61/1988 Sb.,

P O V O L U J E

hornickou činnost - dobývání ložiska ropy a hořlavého zemního plynu v dobývacím prostoru Lanžhot (ev.č. 4 0070) – IV.etapa, na pozemcích PK p.č. 3256, KN p.č. 3256/7, 3250/3, 3250/5, 3265 v k.ú. Lanžhot

za těchto

P O D M Í N E K :

1. Hornická činnost - dobývání ložiska ropy a hořlavého zemního plynu v dobývacím prostoru Lanžhot (ev.č. 4 0070) – IV.etapa a související činnost musí být realizována v rozsahu uvedeném v dokumentaci „Plán těžby – dobývání ložiska ropy a hořlavého zemního plynu Lanžhot v dobývacím prostoru Lanžhot (ev.č. 4 0070) – IV.etapa“ z 08.11.2010 (č.j. OBÚ v Brně 36090/2010/01), která může být prováděna pouze oprávněnou organizací.

2. Hornická činnost - dobývání ložiska ropy a hořlavého zemního plynu v dobývacím prostoru Lanžhot (ev.č. 4 0070) – IV.etapa bude realizována sondami Lanžhot 6, 15, 17, 26, 29, 30, 31, na pozemcích PK p.č. 3256, KN p.č. 3256/7, 3250/3, 3250/5, 3265 v k.ú. Lanžhot, ke kterým byly vyřešeny střety zájmů uzavřením nájemních smluv s jejich vlastníkem.
3. Musí být zajišťovány a plněny podmínky a požadavky z vyjádření společnosti Lesy České republiky, s.p. č.j. 0002228/2010/4/43/312.4 ze dne 08.10.2010 (č.j. OBÚ v Brně 36090/2010/01).
4. Musí být zajišťovány a plněny podmínky z vyjádření Krajského úřadu, odboru životního prostředí, č.j. JMK 86049/2010 ze dne 29.06.2010 (č.j. OBÚ v Brně 36090/2010/01).
5. Musí být zajišťovány a plněny podmínky a požadavky z vyjádření Městského úřadu Břeclav, odboru životního prostředí, č.j. MUBR 41466/2010 ze dne 04.08.2010 (č.j. OBÚ v Brně 36090/2010/01).
6. Musí být zajišťovány a plněny podmínky a požadavky ze závazného stanoviska Krajské hygienické stanice Jihomoravského kraje se sídlem v Brně, územní pracoviště Břeclav, č.j. 64/2010/BV/HP ze dne 16.06.2010 (č.j. OBÚ v Brně 36090/2010/01).
7. Musí být zajišťovány a plněny podmínky a požadavky ze stanoviska Povodí Moravy, s.p. zn. PM027451/2010-203/███ ze dne 06.09.2010 (č.j. OBÚ v Brně 36090/2010/01).
8. Musí být zajišťovány a plněny podmínky a požadavky z rozhodnutí Městského úřadu Břeclav, odboru životního prostředí č.j. MUBR 72102/2010 OŽP███ ze dne 02.11.2010 (č.j. OBÚ v Brně 36090/2010/01).
9. Sanace a rekultivace pozemků v k.ú. Lanžhot v dobývacím prostoru Lanžhot (ev.č. 4 0070) dotčených povolenou hornickou činností bude realizována dle bodu č. 1.14. „Plán sanace i rekultivace území dotčeného těžbou“ předmětné projektové dokumentace „Plán těžby – dobývání ložiska ropy a hořlavého zemního plynu Lanžhot v dobývacím prostoru Lanžhot (ev.č. 4 0070) – IV.etapa“ z 08.11.2010 (č.j. OBÚ v Brně 36090/2010/01).
10. Případné důlní škody budou řešeny v souladu s ustanovením § 36 a § 37 zák. č. 44/1988 Sb., o ochraně a využití nerostného bohatství (horní zákon), ve znění pozdějších předpisů a v souladu s rozhodnutím OBÚ v Brně č.j. 03054/2008/01/002 ze dne 17.06.2008 o schválení tvorby finančních rezerv na vypořádání důlních škod.
11. Všechny skutečnosti a zjištění, které by mohly mít vliv na toto rozhodnutí, musí být bezodkladně oznámeny na příslušný obvodní báňský úřad.
12. S tímto rozhodnutím musí být prokazatelně seznámen určený závodní a všichni ostatní pracovníci, kterých se to týká.
13. V souladu s ustanovením § 74 odst. 1 správního řádu je toto rozhodnutí vykonatelné ke dni 01.01.2011.
14. Časově se platnost tohoto rozhodnutí omezuje termínem vydobytí zásob v dobývacím prostoru Lanžhot (ev.č. 4 0070).

Odůvodnění:

Organizace MND a.s., se sídlem Hodonín, Úprkova 807/6, PSČ 695 01; IČ: 27732932, podala na OBÚ v Brně dne 11.11.2010 žádost o povolení hornické činnosti - dobývání ložiska ropy a hořlavého zemního plynu v dobývacím prostoru Lanžhot (ev.č. 4 0070) – IV.etapa. Tato žádost byla zdejším úřadem zaevidována pod č.j. 36090/2010/01.

Přípisem OBÚ v Brně, č.j. 36090/2010/01/002 ze dne 11.11.2010, byl nařízen termín ústního jednání a místního šetření na den 25.11.2010.

O výsledku ústního jednání a místního šetření byl sepsán protokol (č.j. OBÚ v Brně 37852/2010/01), ve kterém je dokladováno projednání předmětné žádosti.

V řízení o povolení hornické činnosti byla vydána a doložena následující stanoviska, vyjádření, rozhodnutí a jiné související dokumenty:

- Vyjádření společnosti Lesy České republiky, s.p. č.j. 0002228/2010/4/43/312.4 ze dne 08.10.2010 (č.j. OBÚ v Brně 36090/2010/01) - toto je zohledněno v podmínce č. 3 tohoto rozhodnutí.
- Vyjádření Ministerstva životního prostředí, odboru výkonu státní správy VII č.j. 51996/ENV/10; 1589/560/10 ze dne 09.08.2010 (č.j. OBÚ v Brně 36090/2010/01) – toto je souhlasné bez podmínek.
- Vyjádření Krajského úřadu, odboru životního prostředí, č.j. JMK 86049/2010 ze dne 29.06.2010 (č.j. OBÚ v Brně 36090/2010/01) – toto je zohledněno v podmínce č. 4 tohoto rozhodnutí.
- Vyjádření Městského úřadu Břeclav, odboru životního prostředí, č.j. MUBR 41466/2010 ze dne 04.08.2010 (č.j. OBÚ v Brně 36090/2010/01) - toto je zohledněno v podmínce č. 5 tohoto rozhodnutí.
- Závazné stanovisko Krajské hygienické stanice Jihomoravského kraje se sídlem v Brně, územní pracoviště Břeclav, č.j. 64/2010/BV/HP ze dne 16.06.2010 (č.j. OBÚ v Brně 36090/2010/01) – toto je zohledněno v podmínce č. 6 tohoto rozhodnutí.
- Stanovisko Povodí Moravy, s.p. zn. PM027451/2010-203/■ ze dne 06.09.2010 (č.j. OBÚ v Brně 36090/2010/01) - toto je zohledněno v podmínce č. 7 tohoto rozhodnutí.
- Vyjádření Města Lanžhot č.j. 907/2010/641.6/■ ze dne 23.06.2010 (č.j. OBÚ v Brně 36090/2010/01) – toto je souhlasné bez podmínek.
- Rozhodnutí Městského úřadu Břeclav, odboru životního prostředí č.j. MUBR 72102/2010 OŽP/Pv ze dne 02.11.2010 (č.j. OBÚ v Brně 36090/2010/01) - toto je zohledněno v podmínce č. 8 tohoto rozhodnutí.

Ze strany dotčených orgánů státní správy, které se jednání nezúčastnily a ve věci nezaslaly ani písemná vyjádření, má OBÚ v Brně, v souladu s ust. § 18 odst. 3 zák.č. 61/1988 Sb., zato, že proti povolení hornické činnosti není z jejich strany připomínek a že s povolením souhlasí.


V řízení nebyly zjištěny žádné skutečnosti, pro které by nebylo možno předmětnou hornickou činnost povolit a tvorbu zákonných rezerv schválit.

Při dodržení platných horních a souvisejících předpisů, projektové dokumentace pro danou hornickou činnost a podmínek tohoto rozhodnutí, jsou vytvořeny nezbytné předpoklady k zajištění bezpečnosti provozu, dodržování horních a souvisejících předpisů a ostatních právem chráněných zájmů. Proto bylo rozhodnuto tak, jak je výše uvedeno.

Zákonem stanovený správní poplatek v celkové výši 1.500,-- Kč, (dle zákona č. 634/2004 Sb. o správních poplatcích, ve znění pozdějších předpisů), byl uhrazen spolu se žádostí, a to kolkovými známkami v celkové uvedené hodnotě tj. 1.500,-- Kč, přiloženými k předmětné žádosti a následně vylepenými na originál tohoto rozhodnutí.

Poučení o opravném prostředku:

Proti tomuto rozhodnutí může účastník řízení podle § 81 a následných správního řádu, podat odvolání ve lhůtě 15 dnů ode dne jeho oznámení, podáním u správního orgánu, který je vydal. Odvolání musí mít náležitosti uvedené v § 37 odst. 2 a § 82 odst. 2 správního řádu.



Příloha:

Plán těžby – dobývání ložiska ropy a hořlavého zemního plynu Lanžhot v dobývacím prostoru Lanžhot (ev.č. 4 0070) – IV.etapa z 08.11.2010 (č.j. OBÚ v Brně 36090/2010/01), opatřený povolovací doložkou OBÚ v Brně.

Rozdělovník:

A) Účastníci řízení:

1. MND a.s., Úprkova 807/6, 695 01 Hodonín, IČ: 27732932;
2. Město Lanžhot, Náměstí 177, 691 51 Lanžhot, IČ: 00283321;
3. Lesy ČR, lesní závod Židlochovice, Tyršova 1, 667 01 Židlochovice, IČ: 42196451;
4. Povodí Moravy, s.p., Dřevařská 11, 601 75 Brno, IČ:70890013.

B) Dotčené orgány státní správy:

1. Ministerstvo životního prostředí, Odbor výkonu státní správy VII., Mezírka 1, 602 00 Brno;
2. Krajský úřad Jihomoravského kraje, Odbor životního prostředí, Žerotínovo nám. 3/5, 601 82 Brno;
3. Městský úřad Břeclav, odbor životního prostředí, náměstí T.G.Masaryka 3, 690 81 Břeclav;
4. Krajská hygienická stanice Jihomoravského kraje, pracoviště Břeclav, Sovadinova 12, 690 85 Břeclav.



Toto rozhodnutí nabylo
 právní moci dne 30.10.2021
 je vykonatelné dne 30.10.2021
 Obvodní báňský úřad pro
 Jihomoravského a Zlínského
 dne 15.11.2021



OBVODNÍ BÁŇSKÝ ÚŘAD

PRO ÚZEMÍ KRAJŮ JIHOMORAVSKÉHO A ZLÍNSKÉHO

č.j. SBS 37961/2021/OBÚ-01/1

poř. č. 2061

vydává pro

MND a.s.

Hodonín, Úprkova 807/6, PSČ 695 01

IČ: 284 83 006

podle § 5 odst. 2 zák. č. 61/1988 Sb., o hornické činnosti výbušninách a o státní báňské správě, v platném znění (dále jen zákona č. 61/1988 Sb.), na základě splnění podmínek stanovených obecně závaznými právními předpisy pro výkon požadovaného předmětu činnosti, ve znění pozdějších předpisů,

OPRÁVNĚNÍ

k hornické činnosti a projektování objektů a zařízení pro hornickou činnost a k projektování, provádění a vyhodnocování geologických prací

v rozsahu podle § 2 zákona č. 61/1988 Sb., písmene:

- a) vyhledávání a průzkum ložisek vyhrazených nerostů,
- b) otvírka, příprava a dobývání výhradních ložisek,
- c) zřizování, zajišťování a likvidace důlních děl a lomů,
- d) úprava a zušlechťování nerostů prováděné v souvislosti s jejich dobýváním,
- e) zřizování a provozování odvalů, výsypek a odkališť při činnostech uvedených v písmenech a) až d),
- f) zvláštní zásahy do zemské kůry,
- g) zajišťování a likvidace starých důlních děl,
- h) báňská záchranná služba,
- i) důlně měřická činnost,

k činnosti prováděné hornickým způsobem a projektování objektů a zařízení pro činnost prováděnou hornickým způsobem

v rozsahu podle § 3 zákona č. 61/1988 Sb., písmene:

- f) vrtání vrtů s délkou nad 30 m pro jiné účely než k činností uvedeným v § 2 a 3.

Odborné vedení organizace je uvedeno v příloze, která je nedílnou součástí tohoto oprávnění.

Oprávnění, poř. č. 2061, vydané pod č.j. SBS 37961/2021/OBÚ-01/1 dne 11.10.2021, nahrazuje dříve vydané oprávnění Obvodním báňským úřadem pro území krajů Jihomoravského a Zlínského, ev.č. 2038, vydané pod č.j. SBS 41358/2020/OBÚ-01/1 dne 26.10.2020, z důvodu změn.

Odůvodnění:

Na základě žádosti organizace MND a.s., doručené dne 15.9.2021, evidované pod č.j. SBS 37961/2021. Předmětem žádosti je změna oprávnění k hornické činnosti a činnosti prováděné hornickým způsobem. Organizace vyhověla všem požadavkům uvedeným v § 1 vyhl. č. 15/1995 Sb., o oprávnění k hornické činnosti a činnosti prováděné hornickým způsobem, jakož i k projektování objektů a zařízení, která jsou součástí této činnosti.

Poučení o odvolání:

Proti tomuto rozhodnutí se lze odvolat podle § 81 a násl. zákona č. 500/2004 Sb., správní řád, k Českému báňskému úřadu v Praze prostřednictvím Obvodního báňského úřadu pro území krajů Jihomoravského a Zlínského do 15-ti dnů ode dne jeho doručení.

V Brně dne 11.10.2021



MND a.s.

Hodonín, Úprkova 807/6, PSČ 695 01

IČ: 284 83 006

Odborné vedení organizace:

██████████
narozen: ██████████ bytem: 696 05 Milotice u Kyjova, ██████████

osvědčení:

závodní § 2 a),b),c),d),e),f),g) § 3 f), vydané Obvodním báňským úřadem v Brně pod ev. č. ██████████

báňský projektant § 2 b),c),d),f), vydané Obvodním báňským úřadem v Brně pod ev. č. ██████████, č.j. ██████████

██████████ dne 26.11.2005

██████████
narozen: ██████████ bytem: 695 01 Hodonín, ██████████

osvědčení:

závodní § 2 a),b),c),d),f),g), § 3 f),g),h) vydané Obvodním báňským úřadem v Brně pod ev. č. ██████████ č.j. ██████████

██████████ dne 25.11.2005

báňský projektant § 2 b),c),d),e),f),g), § 3f), vydané Obvodním báňským úřadem v Brně pod ev. č. ██████████

č.j. ██████████ dne 25.11.2005

██████████
narozen: ██████████ bytem: 695 01 Hodonín, ██████████

osvědčení:

závodní § 2 a),b),c),d),f), § 3 f) vydané Obvodním báňským úřadem v Brně pod ev. č. ██████████ č.j. ██████████

██████████ dne 25.11.2005

báňský projektant § 2 a),b),c),d),e),f),g), § 3f), vydané Obvodním báňským úřadem v Brně pod ev. č. ██████████

č.j. ██████████ dne 22.3.2011

██████████
narozen: ██████████ bytem: 695 01 Hodonín, ██████████

osvědčení:

závodní § 2 a),b),c),d),e),f), § 3 f), vydané Obvodním báňským úřadem v Brně pod ev. č. ██████████ č.j. ██████████

██████████ dne 25.11.2005

báňský projektant § 2 a),b),c),d),f),g), § 3a),f),h), vydané Obvodním báňským úřadem v Brně pod ev. č. ██████████

č.j. SBS ██████████ dne 12.4.2010

Osvědčení k projektování, provádění a vyhodnocování geologických prací v oboru ložisková geologie,

vydané Ministerstvem životního prostředí České republiky dne 2.10.2003, č.j. ██████████, poř.č. ██████████

██████████
narozen: ██████████ bytem: ██████████ 696 21 Prušánky

osvědčení:

závodní § 2 a),b),c),d),e),f),g), § 3 f), vydané Obvodním báňským úřadem v Brně pod ev. č. ██████████ č.j. ██████████

SBS ██████████ dne 10.12.2014

báňský projektant § 2b),d),f), § 3 f), vydané Obvodním báňským úřadem v Brně pod ev. č. ██████████, č.j. ██████████

██████████ dne 25.11.2005

██████████
narozen: ██████████ bytem: ██████████ 696 01 Rohatec

osvědčení:

Závodní § 2 a),b),c),d),e),f),g), § 3 f), vydané Obvodním báňským úřadem v Brně pod ev. č. ██████████
Báňský projektant § 2a),b),c),d),e),f),g), § 3f) vydané Obvodním báňským úřadem v Brně pod ev. č.

██████████ - protokol Českého báňského úřadu v Praze č.j. ██████████ ze dne
4.11.2013

██████████
narozen: ██████████ bytem: 695 01 Hodonín, ██████████

osvědčení:

Závodní § 2 a),b),c),d),e),f), § 3 f), vydané Obvodním báňským úřadem v Brně pod ev. č. ██████████, č.j.
██████████ dne 17.1.2007

Báňský projektant § 2 a),b),c),d),e),f),g), § 3 f), vydané Obvodním báňským úřadem v Brně pod ev. č.
██████████, č.j. SBS ██████████ dne 28.1.2011

██████████
narozen: ██████████ bytem: 908 78 Kuklov ██████████

osvědčení:

Závodní § 2 a),b),c),d),e),f),g), § 3 f), vydané Obvodním báňským úřadem v Brně pod ev. č. ██████████, č.j.
██████████ dne 9.1.2012

Báňský projektant § 2 a),b),c),d),e),f),g), § 3f), vydané Obvodním báňským úřadem v Brně pod ev. č.
██████████, č.j. ██████████ dne 9.1.2012

██████████
narozen: ██████████ bytem: 05361 Spišské Vlasy, ██████████

osvědčení:

Závodní § 2 a),b),c),d),e),f), § 3 f), vydané Obvodním báňským úřadem v Brně pod ev. č. ██████████, č.j.
██████████ dne 26.9.2009

Báňský projektant § 2 b),c),d),f),g), § 3 f), vydané Obvodním báňským úřadem v Brně pod ev. č.
██████████, č.j. ██████████ dne 21.3.2007

██████████
narozen: ██████████ bytem: 696 16 Nový Poddvorov ██████████

osvědčení:

Závodní § 2 a),b),c),d),e),f), § 3 f), vydané Obvodním báňským úřadem pro území krajů Jihomoravského
a Zlínského pod ev. č. ██████████, č.j. SBS ██████████ dne 27.3.2017

Báňský projektant § 2 a),b),c),d),e),f), § 3 f), vydané Obvodním báňským úřadem pro území krajů
Jihomoravského a Zlínského pod ev. č. ██████████, č.j. SBS ██████████ dne 27.3.2017

██████████
narozen: ██████████ bytem: 696 40 , Sobůlky ██████████

osvědčení:

Hlavní důlní měřič, č.j. ██████████, vydané Českým báňským úřadem dne 23.8.2017

██████████
narozen: ██████████ bytem: 69604 Svatobopřice ██████████

osvědčení:

Projektant instalací elektrických zařízení pro hornickou činnost EP – poř.č. ██████████
██████████, vydané Obvodním báňským úřadem úřadem pro území krajů Jihomoravského a Zlínského
dle přílohy č.1 vyhl. č.75/2002 Sb., dne 12.1.2017 pod č.j. ██████████

████████████████████
narozen: ████████████████████, bytem: 695 01 Hodonín, ████████████████████

osvědčení:

Projektant strojního vybavení § 2 a),b),c),d),e),f), § 3f), vydané Obvodním báňským úřadem v Brně pod ev. č. ██████████, č.j. ████████████████████ dne 26.11.2005

████████████████████
narozen: ████████████████████, bytem: 691 56 Hrušky, ████████████████████

osvědčení:

Projektant strojního vybavení § 2 a),b),c),d),f), § 3f), vydané Obvodním báňským úřadem v Brně pod ev. č. ██████████, č.j. ████████████████████ dne 25.11.2005

████████████████████
narozena: ████████████████████, bytem: 695 01 Hodonín, ████████████████████

Osvědčení k projektování, provádění a vyhodnocování geologických prací v oboru ložisková geologie, vydané Ministerstvem životního prostředí České republiky dne 2.10.2003, č.j. ████████████████████, poř.č. ██████████

████████████████████
narozen: ████████████████████, bytem: 697 01 Kyjov, ████████████████████

Osvědčení k projektování, provádění a vyhodnocování geologických prací v oboru ložisková geologie, vydané Ministerstvem životního prostředí České republiky dne 1.2.2001, č.j. ████████████████████, poř.č. ██████████


████████████████████
narozen: ████████████████████, bytem: 696 18 Lužice, ████████████████████


Osvědčení k projektování, provádění a vyhodnocování geologických prací v oboru ložisková geologie, vydané Ministerstvem životního prostředí České republiky dne 26.2.2009, č.j. ████████████████████, poř. č. ██████████

████████████████████
narozena: ████████████████████, bytem: 696 38 ████████████████████

Osvědčení k projektování, provádění a vyhodnocování geologických prací v oboru ložisková geologie, vydané Ministerstvem životního prostředí České republiky dne 14.1.2016, č.j. ████████████████████, poř. č. ██████████

V Brně dne 11.10.2021





Plná moc

Společnost **MND a.s.**, se sídlem Hodonín, Úprkova 807/6, PSČ 695 01, Česká republika, IČ: 28483006, zapsaná v obchodním rejstříku u Krajského soudu v Brně, sp. zn. B 6209 (dále jen „Zmocnitel“ či „Společnost“), zastoupená níže uvedenými členy představenstva,

zplnomocňuje tímto zaměstnance Společnosti:

(dále jen „Zmocněnec“),

adresa pro doručování: **MND a.s., Hodonín, Úprkova 807/6, PSČ 695 01, Česká republika,**

takto:

I.

Zmocněnec je v rámci výkonu práce pro Zmocnitele na dané pozici oprávněn samostatně jednat jménem Zmocnitele a zastupovat Zmocnitele vůči všem institucím, orgánům, organizacím, fyzickým osobám či jiným třetím osobám, zejména pak vůči orgánům státní správy a samosprávy, soudním a rozhodčím orgánům, vůči orgánům činným v trestním řízení, dále vůči bankám či jiným finančním institucím apod.

Zmocněnec je rovněž oprávněn samostatně jednat jménem Zmocnitele v jakékoli záležitosti i v případech, že je pro takové jednání zákonem vyžadována zvláštní plná moc (zejména, nikoli však pouze, podle § 84 notářského řádu apod., případně podle jakýchkoli ustanovení zákona č. 89/2012 Sb., občanského zákoníku či zákona č. 90/2012 Sb., o obchodních korporacích, v platném znění).

Zmocněnec je samostatně oprávněn zejména:

- a) podepisovat prohlášení, smlouvy, dohody, či jakékoli jiné dokumenty jménem Zmocnitele, za podmínky, že hodnota plnění, které je předmětem těchto dokumentů, nepřesahuje 1 000 000 Kč;
- b) zřizovat, rušit bankovní účty společnosti a podepisovat bankovní dokumenty vztahující se k těmto právním jednáním;
- c) podepisovat jakékoli smluvní či jiné právní akty nebo činit i jiná jednání v rámci pracovněprávních vztahů;

Power of Attorney

The company **MND a.s.**, with its registered office in Hodonín, Úprkova 807/6, Postal Code 695 01, the Czech Republic, Identification No.: 28483006, registered in the Commercial Register kept with the Regional Court in Brno, Reg. No. B 6209, (hereinafter the “Principal” or “Company”), represented by the below mentioned members of the Board of Directors,

hereby authorizes the employee of the Company:

(hereinafter the “Attorney”),

Delivery address: **MND a.s., Hodonín, Úprkova 807/6, Postal Code 695 01, the Czech Republic,**

as follows:

I.

The Attorney, acting as an employee of the Principal in the relevant position, is entitled to individually act on behalf of the Principal and represent the Principal towards all institutions, authorities, organizations, individuals or other third parties, especially to state and local governmental bodies, to judicial and arbitral bodies, to law enforcement authority management, as well as to banks and other financial institutions, etc.

The Attorney is also entitled to individually act on behalf of the Company in all and any affairs even when a special power of attorney is required for these acts by the law (in particular, but without limitation, under Sect. 84 of the Notary Rules Act, etc., eventually under any provisions of the Act No. 89/2012 Coll., the Civil Code or Act No. 90/2012 Coll., on business corporations, as amended).

The Attorney is individually authorized, in particular, to:

- a) sign, on behalf of the Principal, declarations, contracts, agreements or other documents, provided that the value of the transaction which is the object of these documents does not exceed CZK 1,000,000;
- b) establish, discontinue or otherwise dispose of the Company’s bank accounts and sign bank documents relating to such acts;
- c) sign any contractual or other legal acts or take other actions as part of employment relationships;

- d) podávat návrhy a žádosti k soudům, správním orgánům či rozhodčím orgánům, přijímat doručované písemnosti;
- e) vzdávat se práv, nároků či plnění, je-li to v zájmu Zmocnitele.

to vše v záležitostech týkajících se činnosti Divize Energy.

Zmocněnec není oprávněn uzavírat smlouvy, dohody, či jiné dokumenty v níže uvedených záležitostech, které jsou vyhrazeny představenstvu Společnosti, přesahuje-li jejich hodnota plnění 500 000 Kč:

- uzavírání a podepisování úvěrových smluv,
- uzavírání a podepisování smluv o sponzoringu, darování, grantu či jiné formě podpory,
- uzavírání a podepisování dohod o narovnání, vypořádání či obdobných,
- uzavírání a podepisování smluv o postoupení pohledávky či převodu práva,
- uzavírání a podepisování dohod o obchodním zastoupení či obdobné spolupráci,

(dále jen „**Vyhrazené záležitosti**“).

II.

Nad rámec samostatného zmocnění, jak je uvedeno výše v článku I., je Zmocněnec dále oprávněn, avšak pouze vždy společně s jedním z následujících zaměstnanců Společnosti:

podepisovat prohlášení, smlouvy, dohody, či jiné dokumenty jménem Zmocnitele, za podmínky, že hodnota plnění, jež je předmětem těchto dokumentů, nepřesahuje 10 000 000 Kč, v záležitostech týkajících se činnosti Divize Energy.

Toto oprávnění se netýká jednání ve Vyhrazených záležitostech, jak jsou definovány výše.

III.

Zmocněnec je oprávněn, ve výše uvedeném rozsahu nebo pouze k určitému jednání, udělit písemnou plnou moc jiné fyzické osobě, aby místo něho jednala za Zmocnitele, za podmínky, že hodnota případného plnění nepřesáhne 500 000 Kč.

- d) submit proposals and applications to the courts, administrative authorities or arbitration authorities and to accept registered documents;
- e) waiving rights, claims or performance when in the interest of the Principal.

all in the matters related to activities of the Energy Division.

The Attorney is not entitled to sign contracts, agreements or other documents in the following affairs, which are reserved to Company's Board of Directors, if the transaction value exceeds CZK 500,000:

- signing of credit / loan agreements,
- signing of agreements on sponsorship, donation, grant or similar form of support,
- signing of agreements on settlement, composition or similar,
- signing of agreements on assignment of receivable or transfer of right,
- signing of agreements on dealership or similar partnership,

(hereinafter the “**Reserved Affairs**”)

II.

In addition to individual authorization of the Attorney as stated in Clause I. above, the Attorney is further authorized, but only always together with one of the following employees of the Company:

to sign on behalf of the Principal a declarations, contracts, agreements or other documents, provided that the value of the transaction which is object of these documents does not exceed CZK 10,000,000.00, in the matters related to activities of the Energy Division.

This authorization does not relate to acting in the Reserved Affairs, as defined here above.

III.

The Attorney is also authorized, in the above range or only to a particular act, to issue a written power of attorney to another person to represent the Principal on his behalf, but on condition that the eventual value of such transaction does not exceed CZK 500,000.

Pro vyloučení pochybností, není-li výslovně vyžadováno jednání společně s další osobou, je Zmocněnec v rámci tohoto zmocnění oprávněn jednat samostatně.


Pro účely této plné moci se hodnotou plnění transakce nebo smlouvy rozumí smluvní nebo jinak předpokládaná cena či hodnota bez daně z přidané hodnoty, jiných daní a poplatků, vyjádřená v Kč nebo ekvivalentu v jiné měně.

Toto zplnomocnění se řídí českým právem. V případě rozporů mezi českou a anglickou jazykovou verzí je rozhodující česká verze.

Toto zplnomocnění je uděleno na dobu určitou a zaniká [i] dnem 31. ledna 2027, nebo [ii] dnem skončení pracovního poměru Zmocněnce ke Společnosti, anebo [iii] změnou pracovního zařazení Zmocněnce u Společnosti; podle toho, co nastane dříve. Tímto zplnomocněním se rovněž nahrazují veškerá dřívější zplnomocnění udělená Společností Zmocněnci stejného či obdobného obsahu.

V Praze, dne 21. ledna 2026

za MND a.s.



Ing. Miroslav Jestřábík
předseda představenstva /
the Chairman of the Board of Directors

To avoid any doubts, within this empowering the Attorney is authorized to act separately unless acting together with another person is required explicitly.


For the purpose of this authorization, a contractual or otherwise presumed price or value excluding value added tax, other taxes and levies, expressed in CZK or equivalent in other currency, shall be deemed to be the transaction or contract value.

This authorization is governed by the Czech laws. In the event of any discrepancies between the Czech and English language versions hereof, the Czech version shall prevail.


This Power of Attorney is being granted for a time-limited period and expires [i] on 31st January, 2027, or [ii] on the day of termination of Attorney's employment with the Principal, or [iii] by the change of the Attorney's working position at the Principal; whatever occurs first. By this Power of Attorney all and any previous authorizations with the same or similar object granted by the Principal to the Attorney are replaced.

In Prague, dated 21 January 2026

On behalf of MND a.s.



Ing. Jiří Ječmen
místopředseda představenstva /
the Vice-chairman of the Board of Directors



Toto zplnomocnění v plném rozsahu přijímám. / *I accept this Power of Attorney in the full extent.*

