


VÝKAZ DOSAVADNÍHO A NOVÉHO STAVU ÚDAJŮ KATASTRU NEMOVITOSTÍ

Dosavadní stav			Nový stav																	
Označení pozemku parc. číslem	Výměra parcely		Druh pozemku	Označení pozemku parc. číslem	Výměra parcely		Druh pozemku	Typ stavby	Způsob využití	Zpús. určení výměr	Porovnání se stavem evidence právních vztahů									
	ha	m <sup>2</sup>			Způsob využití	ha					m <sup>2</sup>	Způsob využití	Díl přechází z pozemku označeného v katastru nemovitosti	Číslo listu vlastnictví	Výměra dílu		Označení dílu			
												katastru nemovitosti	dřívejší poz. evidenci	ha	m <sup>2</sup>					
3686/2	4	10	34	ostat.pl. manipulační pl.	3686/2	4	04	01	ostat.pl. manipulační pl.	0	3686/2	1929	4	04	01					
				ostat.pl. manipulační pl.	3686/44			63	ostat.pl. manipulační pl.	0	3686/2	1929			63					
				ostat.pl. manipulační pl.	3686/46			18	ostat.pl. manipulační pl.	0	3686/2	1929			18					
				ostat.pl. manipulační pl.	3686/48			5	24	ostat.pl. manipulační pl.	0	3686/2	1929			5	24			
				ostat.pl. manipulační pl.	3686/49			4	ostat.pl. manipulační pl.	2	3686/2	1929			4					
3686/30			65	ostat.pl. manipulační pl.	3686/30			30	ostat.pl. manipulační pl.	0	3686/30	10001			30					
				ostat.pl. manipulační pl.	3686/45			35	ostat.pl. manipulační pl.	0	3686/30	10001			35					
3686/32	3	19		ostat.pl. manipulační pl.	3686/32			2	79	ostat.pl. manipulační pl.	2	3686/32	1929			2	79			
				ostat.pl. manipulační pl.	3686/47			40	ostat.pl. manipulační pl.	2	3686/32	1929			40					
3690/4	*1)	7	69	ostat.pl. manipulační pl.	3690/4			7	60	ostat.pl. manipulační pl.	2	3690/4	3569			7	60			
				ostat.pl. manipulační pl.	3690/43			8	ostat.pl. manipulační pl.	2	3690/4	3569			8					
4274/2	*2)	1	40	67	ostat.pl. silnice	4274/2			26	97	ostat.pl. silnice	2	4274/2	2499			26	97		
					ostat.pl. silnice	4274/13			62	86	ostat.pl. silnice	2	4274/2	2499			62	86		
					ostat.pl. silnice	4274/14			29	75	ostat.pl. silnice	2	4274/2	2499			29	75		
					ostat.pl. silnice	4274/15			7	34	ostat.pl. silnice	2	4274/2	2499			7	34		
					ostat.pl. silnice	4274/16			12	11	ostat.pl. silnice	2	4274/2	2499			12	11		
4274/3	*3)	17	54		ostat.pl. silnice	4274/17			1	65	ostat.pl. silnice	2	4274/2	2499			1	65		
					ostat.pl. silnice	4274/3			13	71	ostat.pl. silnice	2	4274/3	2041			13	71		
					ostat.pl. silnice	4274/18			2	94	ostat.pl. silnice	2	4274/3	2041			2	94		
4274/4		1	86	39	ostat.pl. silnice	4274/19				88	ostat.pl. silnice	2	4274/3	2041				88		
					ostat.pl. silnice	4274/4			1	80	60	ostat.pl. silnice	0	4274/4	2041			1	80	60
					ostat.pl. silnice	4274/20			1	63	ostat.pl. silnice	2	4274/4	2041			1	63		
					ostat.pl. silnice	4274/21				34	ostat.pl. silnice	2	4274/4	2041				34		
					ostat.pl. silnice	4274/22			1	58	ostat.pl. silnice	2	4274/4	2041			1	58		
					4274/23			2	24	ostat.pl. silnice	2	4274/4	2041			2	24			
	7	66	47			7	66	46												

\*1) Rozdíl -1 m2 vzniklý zaokrouhlením výměr (bod 14.6 přílohy katastrální vyhlášky) u dosavadní parcely č.3690/4

\*2) Rozdíl +1 m2 vzniklý zaokrouhlením výměr (bod 14.6 přílohy katastrální vyhlášky) u dosavadní parcely č.4274/2

\*3) Rozdíl -1 m2 vzniklý zaokrouhlením výměr (bod 14.6 přílohy katastrální vyhlášky) u dosavadní parcely č.4274/3

<b>GEOMETRICKÝ PLÁN</b> <b>pro</b> rozdělení pozemku	Geometrický plán ověřil úředně oprávněný zeměměřický inženýr:		Stejnopis ověřil úředně oprávněný zeměměřický inženýr:				
	Jméno, příjmení:	Ing. Jaroslav Beneš		Jméno, příjmení:	Ing. Jaroslav Beneš		
	Číslo položky seznamu úředně oprávněných zeměměřických inženýrů:	2249/05		Číslo položky seznamu úředně oprávněných zeměměřických inženýrů:	2249/05		
	Dne:	5. května 2016	Číslo:	44/2016	Dne:	16. května 2016	Číslo:
Náležitosti a přesnosti odpovídá právním předpisům.			Tento stejnopis odpovídá geometrickému plánu v elektronické podobě uloženému v dokumentaci katastrálního úřadu.				
Vyhotovitel: RADEK HAVLÍN- zeměměřická kancelář s.r.o. Claudiusova 406/II 377 01 Jindřichův Hradec	Katastrální úřad souhlasí s očíslováním parcel.			Ověření stejnopisu geometrického plánu v listinné podobě.			
Číslo plánu: 4726-1682/2015	KÚ pro Jihočeský kraj KP Jindřichův Hradec Ing. Martina Štiplová PGP-562/2016-303 2016.05.13 06:46:11 CEST						
Okres: Jindřichův Hradec							
Obec: Jindřichův Hradec							
Kat. území: Jindřichův Hradec							
Mapový list: DKM							
Dosavadním vlastníkům pozemků byla poskytnuta možnost seznámit se v terénu s průběhem navrhovaných nových hranic, které byly označeny předepsaným způsobem: viz. seznam souřadnic							

Seznam souřadnic (S-JTSK)  
 bodu Souřadnice pro zápis do KN  
 Y X Kód kv. Poznámka

J. Jindřichův Hradec (660523)

1-254	714249.76	1153960.91	3	barva na silnici
163-15	714231.98	1153956.53	3	sl.plotu
163-16	714242.60	1153939.70	3	sl.plotu
163-18	714264.19	1153905.66	3	sl.plotu
163-19	714274.66	1153888.44	3	sl.plotu
170-11	714172.60	1154083.59	3	nestabilizován
172-81	714362.90	1153743.01	3	roh obruby
581-284	714614.32	1153767.33	3	kolík
581-300	714599.33	1153741.12	3	kolík
581-334	714619.66	1153744.18	3	nestabilizován
581-355	714452.44	1153731.86	3	nestabilizován
581-356	714458.26	1153721.78	3	nestabilizován
582-5	714373.04	1153721.71	3	kolík
582-28	714400.48	1153733.09	3	barva na plotě
582-29	714396.81	1153737.36	3	kolík
582-37	714345.73	1153803.93	3	nestabilizován
582-50	714352.24	1153705.09	3	sl.plotu
582-53	714366.39	1153687.76	3	kolík
582-60	714364.78	1153691.08	3	nestabilizován
582-65	714380.03	1153691.20	3	roh obruby
1019-4	714356.06	1153755.21	3	kolík
1143-8	714613.42	1153708.26	3	barva na silnici
1626-3	714249.42	1153974.14	3	barva na silnici
1626-9	714228.53	1154008.33	3	kolík
1626-18	714242.43	1153973.15	3	barva na silnici
1926-25	714398.23	1154054.31	8	nestabilizován
2616-11	714306.70	1153871.25	3	barva na silnici
3342-3405	714637.99	1153729.16	3	kolík
3342-4074	714232.29	1153981.67	3	nestabilizován
3342-4457	714450.85	1153643.52	3	nestabilizován
3342-4462	714435.40	1153641.57	3	nestabilizován
3342-4467	714432.08	1153641.15	3	barva na silnici
3342-4470	714345.34	1153782.52	3	nestabilizován
3834-4	714262.87	1153951.69	3	sl.plotu
1	714369.81	1153693.96	3	roh obruby
2	714371.85	1153694.80	3	roh obruby
3	714375.64	1153696.11	3	roh obruby
4	714378.58	1153696.75	3	roh obruby
5	714380.55	1153697.00	3	roh obruby
6	714382.58	1153697.06	3	roh obruby
7	714384.56	1153696.86	3	roh obruby
8	714386.52	1153696.39	3	roh obruby
9	714388.42	1153695.71	3	roh obruby
10	714391.65	1153694.38	3	roh obruby
11	714393.30	1153693.35	3	roh obruby
12	714396.45	1153690.87	3	roh obruby
13	714403.90	1153684.21	3	roh obruby
14	714410.53	1153676.71	3	roh obruby
15	714417.50	1153668.19	3	roh obruby
18	714431.06	1153647.37	3	roh obruby
19	714362.23	1153703.93	3	roh obruby
20	714371.29	1153710.20	3	roh obruby
21	714364.55	1153748.58	3	roh obruby
22	714370.00	1153740.85	3	roh obruby
23	714372.75	1153736.01	3	roh obruby
24	714374.98	1153731.53	3	roh obruby
25	714376.19	1153728.26	3	roh obruby
26	714376.99	1153724.85	3	roh obruby
27	714377.21	1153723.39	3	roh obruby
28	714377.23	1153721.41	3	roh obruby
29	714377.08	1153719.41	3	roh obruby
30	714376.78	1153717.84	3	roh obruby
31	714376.24	1153716.50	3	roh obruby
32	714375.24	1153714.73	3	roh obruby
33	714374.06	1153713.10	3	roh obruby
34	714372.76	1153711.56	3	roh obruby
35	714444.93	1153652.69	3	roh obruby
36	714438.98	1153660.31	3	roh obruby
38	714438.46	1153660.29	3	roh obruby
40	714432.18	1153670.79	3	roh obruby
41	714426.29	1153684.83	3	roh obruby
42	714426.23	1153686.84	3	roh obruby
43	714426.57	1153688.84	3	roh obruby
44	714427.59	1153691.67	3	roh obruby
45	714429.31	1153695.27	3	roh obruby
46	714430.84	1153697.86	3	roh obruby
47	714432.67	1153700.27	3	roh obruby

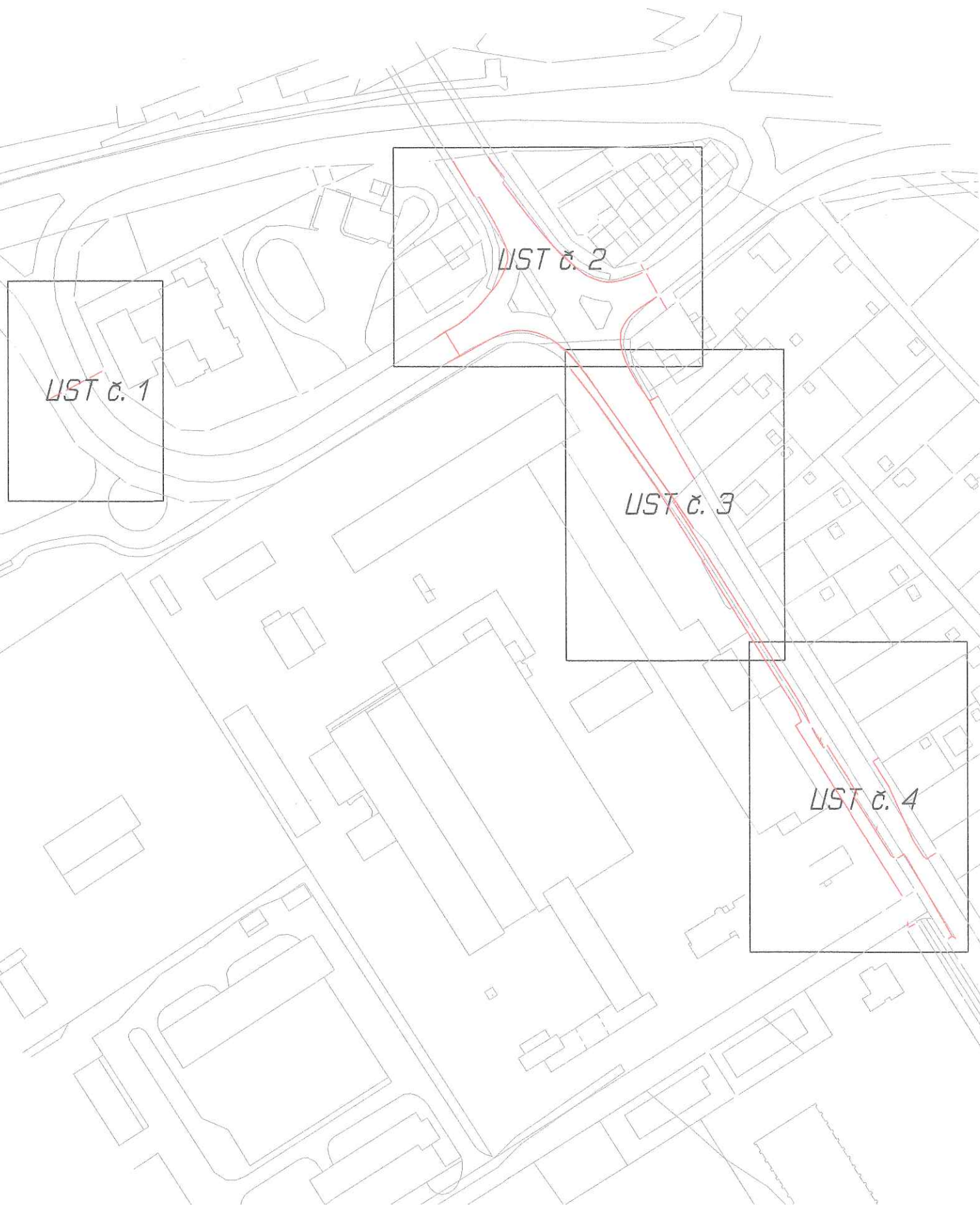
Seznam souřadnic (S-JTSK)  
 Číslo bodu Souřadnice pro zápis do KN  
 Y X Kód kv. Poznámka

k.ú. Jindřichův Hradec (660523)

48	714433.32	1153644.41	3	roh obruby
49	714429.64	1153675.70	3	roh obruby
50	714427.58	1153680.24	3	roh obruby
51	714426.72	1153682.85	3	roh obruby
52	714436.57	1153704.83	3	roh obruby
53	714439.23	1153707.80	3	roh obruby
54	714442.05	1153710.65	3	roh obruby
55	714444.28	1153712.69	3	roh obruby
56	714447.41	1153715.16	3	roh obruby
57	714450.02	1153716.70	3	roh obruby
58	714453.61	1153718.48	3	roh obruby
59	714447.12	1153729.19	3	roh obruby
70	714434.89	1153722.31	3	roh obruby
71	714431.37	1153720.53	3	roh obruby
72	714428.56	1153719.36	3	roh obruby
73	714427.61	1153719.03	3	roh obruby
74	714425.68	1153718.57	3	roh obruby
75	714423.72	1153718.18	3	roh obruby
76	714421.70	1153718.03	3	roh obruby
77	714419.68	1153718.03	3	roh obruby
78	714417.70	1153718.22	3	roh obruby
79	714415.72	1153718.56	3	roh obruby
80	714413.77	1153719.02	3	roh obruby
81	714411.88	1153719.68	3	roh obruby
82	714410.03	1153720.47	3	roh obruby
83	714408.26	1153721.41	3	roh obruby
84	714406.52	1153722.44	3	roh obruby
85	714404.10	1153724.22	3	roh obruby
86	714401.75	1153726.04	3	roh obruby
87	714398.98	1153728.61	3	roh obruby
88	714395.11	1153733.25	3	roh obruby
89	714390.96	1153738.87	3	roh obruby
90	714384.79	1153747.59	3	roh obruby
123	714398.88	1153734.95	3	sl.plotu
124	714388.11	1153748.73	3	sl.plotu
125	714363.62	1153783.60	3	sl.plotu
126	714362.24	1153785.66	3	sl.plotu
127	714353.56	1153792.07	3	roh obruby
128	714354.37	1153792.63	3	roh obruby
129	714299.71	1153879.77	3	roh obruby
130	714298.77	1153881.49	3	roh obruby
132	714294.15	1153891.50	3	roh obruby
133	714293.21	1153893.28	3	roh obruby
134	714289.59	1153899.18	3	roh obruby
135	714287.95	1153898.15	3	roh obruby
136	714302.41	1153880.97	3	sl.plotu
137	714301.27	1153883.12	3	sl.plotu
138	714299.16	1153887.80	3	sl.plotu
139	714301.77	1153889.47	3	sl.plotu
140	714274.64	1153919.34	3	roh obruby
141	714276.30	1153920.39	3	roh obruby
142	714260.65	1153945.42	3	roh obruby
143	714260.20	1153945.93	3	roh obruby
144	714259.39	1153946.49	3	roh obruby
146	714257.52	1153946.74	3	roh obruby
147	714256.63	1153946.40	3	roh obruby
148	714254.63	1153945.18	3	roh obruby
149	714251.95	1153949.49	3	roh obruby
151	714233.78	1153980.75	3	roh obruby
153	714250.67	1153939.27	3	roh obruby
156	714244.93	1153947.33	3	roh obruby
157	714245.40	1153946.66	3	roh obruby
158	714246.36	1153946.01	3	roh obruby
159	714261.17	1153916.01	3	roh obruby
160	714267.99	1153904.96	3	roh obruby
161	714265.57	1153903.39	3	sl.plotu
166	714251.01	1153975.86	3	roh obruby
179	714435.23	1153641.55	3	hřeb
180	714426.83	1153652.68	3	hřeb
181	714428.02	1153653.60	3	roh obruby
182	714428.19	1153653.92	3	roh obruby
183	714428.10	1153654.27	3	roh obruby
184	714368.84	1153688.38	3	hřeb
185	714366.51	1153692.40	3	hřeb
186	714360.55	1153702.77	3	hřeb
187	714356.98	1153708.88	3	roh obruby
188	714360.90	1153746.57	3	sl.plotu



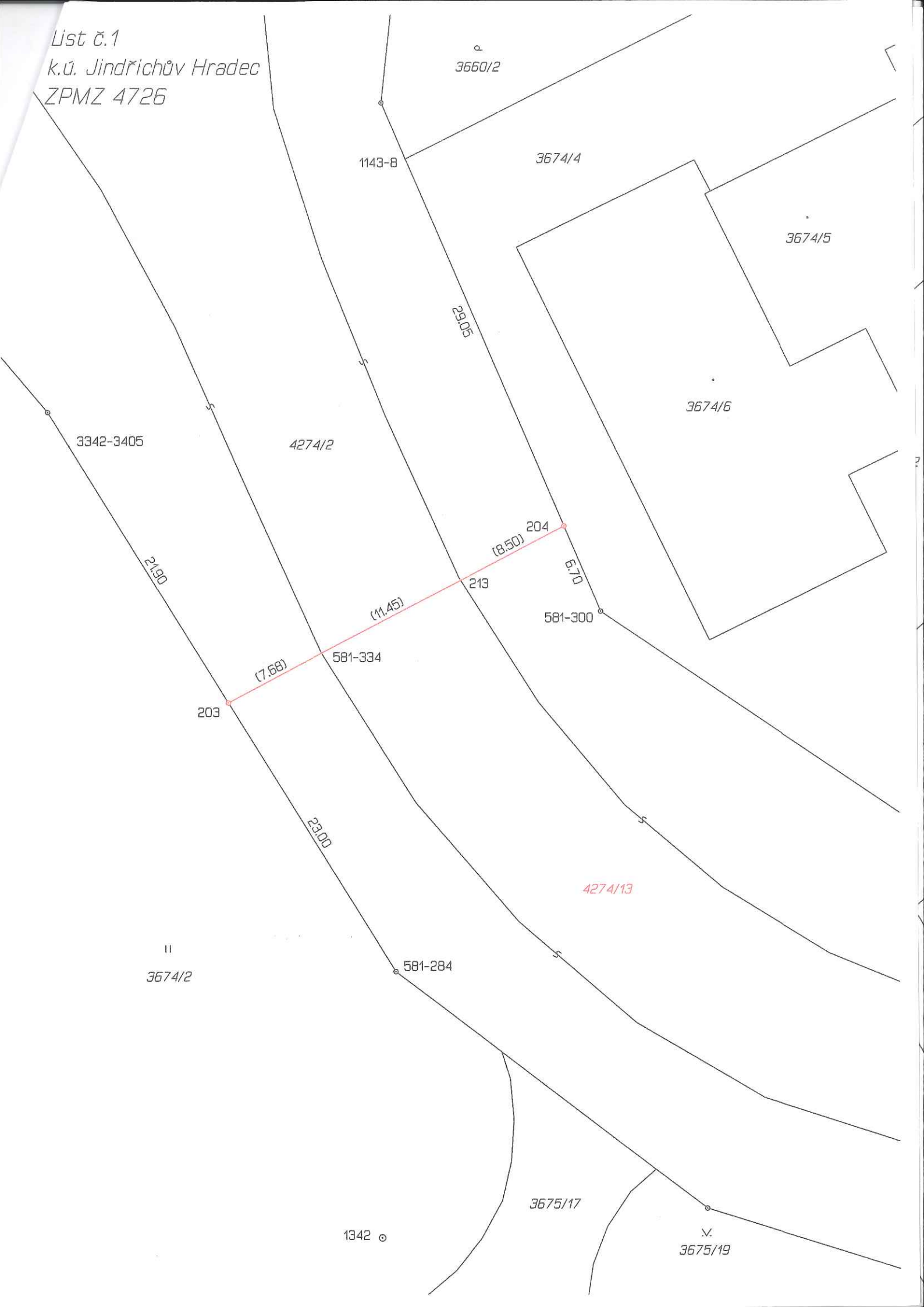
PŘEHLEDKA KLADU USTŮ  
k.ú. Jindřichův Hradec  
Č.zakázky: 4726-1682/2015



List č.1

k.ú. Jindřichův Hradec

ZPMZ 4726



3660/2

1143-8

3674/4

3674/5

3674/6

23.05

3342-3405

4274/2

21.90

(8.50) 204

6.70

581-300

(11.45)

213

(7.58)

581-334

203

23.00

4274/13

II  
3674/2

581-284

1342

3675/17

3675/19





