



SPRÁVA NÁRODNÍHO PARKU ŠUMAVA

A1 – Podrobná specifikace díla

Nabídkový list č. INV_NP_07_26_Horská Kvilda – Filipova Huť

Likvidace invazních druhů rostlin na území NP a CHKO Šumava

realizováno v rámci projektu **Redukce stávajících populací invazní rostliny lupiny mnoholisté na vybraných lokalitách NP Šumava - II. etapa, reg. číslo CZ.05.01.06/01/22_029/0002305**

IDENTIFIKACE ČÁSTI VZ

Část veřejné zakázky:	INV_NP_07_26_Horská Kvilda – Filipova Huť
Požadovaný management:	opakované (5x během vegetační sezóny) rozsekání travní biomasy na drobný mulč křovinořezem s rovnoměrným rozprostřením mulče po zásahové ploše, na některých dílčích plochách management opakovat jen 4x
Místo plnění:	vymezení dle KN: k.ú. Horská Kvilda p.č. 342/1, 342/2, 348, 349, 363, 373, 388, 388/2, 390, 426, 493, 494, 517, 520, 522, 524, 563 a 583 a k.ú. Filipova Huť p.č. 1458, 1479, 1482, 1487, 1505, 1507, 1543, 1663, 1667, 1682, 1683 a 1684 (viz mapa)
Celková redukováná plocha:	0,88 ha
Dopl. popis činnosti:	<p>Doprava dodavatele a vybavení na místo plnění, převzetí plochy. Realizace opatření vedoucích k redukci populací lupiny mnoholisté na zadavatelem stanovených plochách v době stanovené zadavatelem, tj. do 19. června provést první seč a následně pak čtyři opakování po zbytek vegetační sezóny daného roku (do 15. října) dle rychlosti obrůstání invazního druhu, ideálně vždy ve výšce max. 15cm většiny listů lupiny na ploše. U některých dílčích ploch lokality „Filipova Huť - rozcestí“ vynechat první seč z důvodu realizace jiného managementu v režii zadavatele. Tyto dílčí plochy sekat až společně s ostatními při druhém zásahu. Výše uvedené dílčí plochy jen se čtyřmi zásahy jsou v mapové příloze lokality „Filipova Huť - restaurace“ označeny popiskem. Posečením se rozumí rozsekání veškeré rostlinné biomasy na drobný mulč co nejvíce u země s rovnoměrným rozprostřením mulče po zásahové ploše. Opatřeními se dále rozumí:</p> <ol style="list-style-type: none">1. Celoplošné sečení ploch vyznačených modře s modrou šrafovou v mapovém zákresu tohoto nabídkového listu (sečení celoplošné tedy lupiny i s okolní vegetací).2. Na plochách vyznačených červeně a fialově s červenou či fialovou šrafovou v mapovém zákresu, rozsekat křovinořezem všechny nadzemní části jednotlivých vyskvtlujících se rostlin lupiny mnoholisté (včetně veš



Financováno
Evropskou unií



3. Ponechání rozsekaného travního mulče na ploše bez následného hrabání a odvozu s tím, že travní mulč bude rovnoměrně rozprostřen po zásahové ploše.
4. Opakování opatření vedoucích k redukci populací lupiny mnoholisté: V daném roce první seč realizovat nejpozději do 19. června. Každé další opakování zásahu realizovat po 2 - 3 týdnech, dle aktuálních klimatických podmínek a intenzity obrůstání invazního druhu. Poslední pátý zásah realizovat do 15. října.

5. Fotodokumentace:

Vyfočení vybraných dílčích ploch před a po realizaci každého zásahu! Fotografii pořídit jen u některých dílčích ploch tohoto minutendru - viz mapová příloha tohoto nabídkového listu. V mapové příloze je zelenými šipkami znázorněno, v jakém směru a u kterých ploch fotografii pořídit. Fotografie musí obsahovat datum pořízení a GPS souřadnice místa, musí být tedy pořízena tzv. „chytrým telefonem“ nebo digitálním fotoaparátem. Stejnou plochu ve stejném směru vyfotit před a po realizaci všech opakovaných opatření. Fotodokumentaci nahrát zadavateli do programu nextcloud za použití přiděleného hesla (originální heslo přiděleno každému dodavateli zavedenému v DNS pro likvidaci invazních rostlin na území NP a CHKO Šumava) do složky daného minutendru (v tomto případě MT_INV_NP_07_26_Horská Kvilda – Filipova Huť), a to za každý dílčí zásah, v daném roce, na lokalitě zvlášť! Nahraná fotodokumentace bude sloužit jako podklad pro převzetí díla po každém jednotlivém zásahu.

6. Po provedení každé seče nahrát fotodokumentaci a předat dílo zadavateli. Po provedení poslední páté seče, v daném roce plnění, předat pracoviště zpět zadavateli a ztvrdit předání podpisem předávacího protokolu.

U všech fází prací platí zásada provést práce včas, tzn. předejit odkvetení rostlin, nasazení semen a maximálně rostlinu oslabit (tzn. posíct rostliny co nejvíce u země včetně všech jejích částí i jednotlivých samotných listů).

Veškeré vybavení nutné k plnění činnosti si zajišťuje dodavatel na vlastní náklady. Platí zásada provádět práce citlivě s ohledem na minimalizaci negativních vlivů na dotčené ekosystémy a s důrazem na respektování všech specifik NP a CHKO Šumava a dodržování šetrného technologického přístupu, aby nedošlo k poškození biotopů. V případě vzniku škod zajištění vhodné a včasné asanace na náklady dodavatele.

Speciální podmínky plnění:

Na některé dílčí plochy příplatek 10% za špatnou dostupnost.



Financováno
Evropskou unií



Závazné termíny pro rok 2026:

- zahájení plnění: dle platnosti realizační smlouvy
- dokončení první seče: 19. 06. 2026
- dokončení plnění: 15. 10. 2026
- fakturace: 15. 10. – 30. 11. 2026


Maximální stanovená cena: **81 777,23 Kč bez DPH**



Financováno
Evropskou unií



INV_NP_07_26_Horská Kvilda - celková



© WMS Katastrální mapa
© prohlížeč slouží WMS - Otrfotb


1:15 000



Financováno
Evropskou unií



INV_NP_07_26_Horská Kvilda - ČOV
fotodokumentace - šipky vyznačují směr focení dílčích ploch



© WMS Katastrální mapa
© prohlížeč slouží WMS - Otrfotb

1:1500



Financováno
Evropskou unií



INV_NP_07_26_Horská Kvilda - obecní úřad
fotodokumentace - šipky vyznačují směr focení dílčích ploch



© WMS Katastrální mapa
© prohlížeč slouží WMS - Otrfot

1:1 000



Financováno
Evropskou unií



INV_NP_07_26_Horská Kvilda - Hamerský potok
fotodokumentace - šipky vyznačují směr focení dílčích ploch



© ÚZK

© ÚZK

© WMS Katastrální mapa
© prohlížeč slouží WMS - Otrfotc


1:3 000



Financováno
Evropskou unií



INV_NP_07_26_Horská Kvilda - Výhledy
fotodokumentace - šipky vyznačují směr focení dílčích ploch



© WMS Katastrální mapa
© prohlížeč slouží WMS - Otrfot

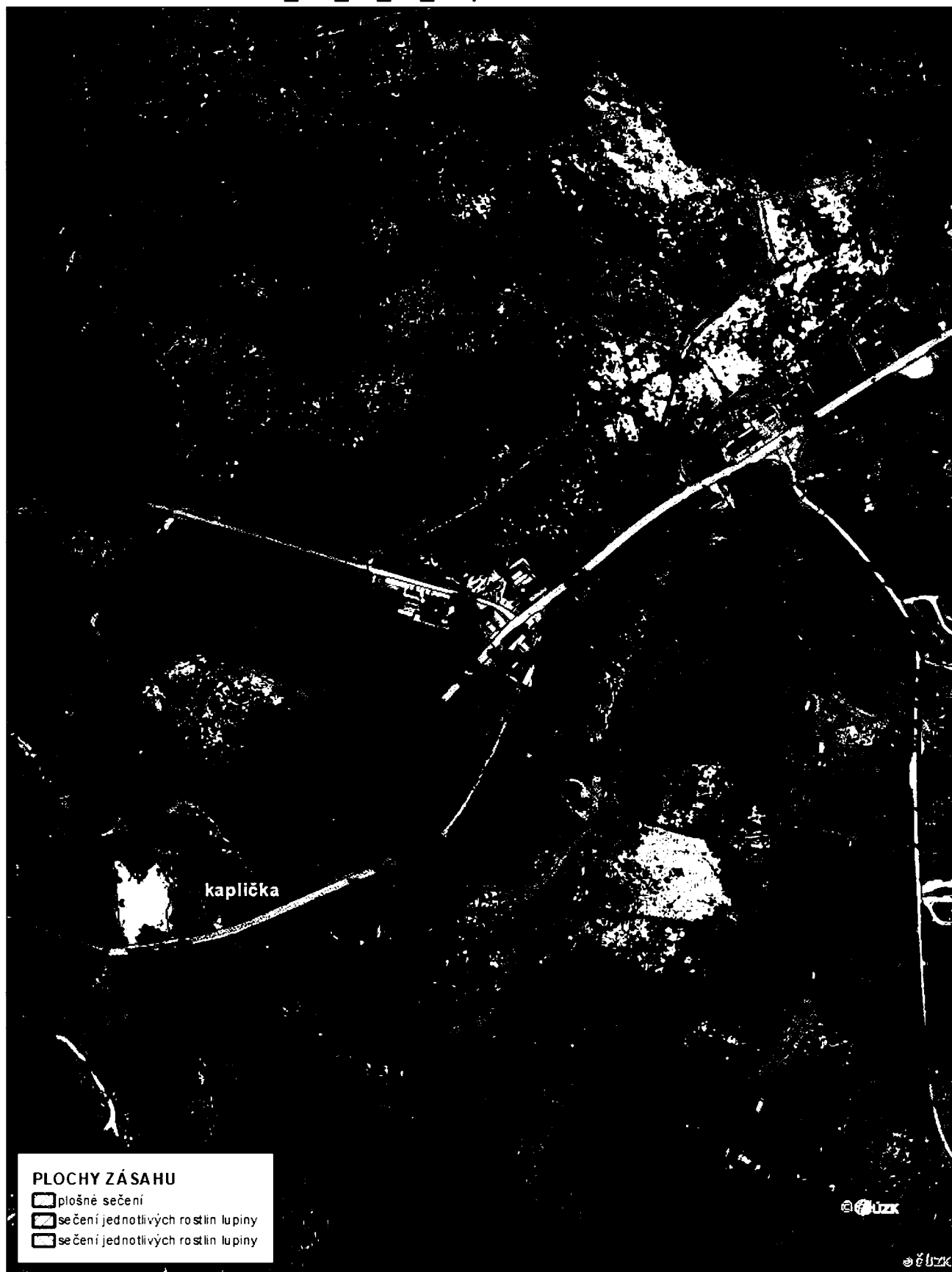
1:1 000






Financováno
Evropskou unií



INV_NP_07_26_Filipova Hut' - celková



PLOCHY ZÁSAHU

-  plošně sečení
-  sečení jednotlivých rostlin lupiny
-  sečení jednotlivých rostlin lupiny

UZK

UZK

© WMS Katastrální mapa
© prohlížeč slouží WMS - Otrfot

14 426



Financováno
Evropskou unií



INV_NP_07_26_Filipova Hut' - rozcestí
fotodokumentace - šipky vyznačují směr focení dílčích ploch



© WMS Katastrální mapa
© prohlížeč sloužba WMS - Otrfotb

1:1 500



Financováno
Evropskou unií



INV_NP_07_26_Filipova Hut' - spodní část
fotodokumentace - šipky vyznačují směr focení dílčích ploch



© WMS Katastrální mapa
© prohlížeč slouží WMS - Otrfotob

1:2 000



Financováno
Evropskou unií

