

VÝPIS Z KATASTRU NEMOVITOSTÍ

prokazující stav evidovaný k datu 27.04.2026 09:35:02

Okres: CZ0427 Ústí nad Labem

Obec: 554804 Ústí nad Labem

Kat.území: 774871 Ústí nad Labem

List vlastnictví: 3407

V kat. území jsou pozemky vedeny v jedné číselné řadě

A Vlastník, jiný oprávněný	Identifikátor	Podíl
<i>Vlastnické právo</i>		
Česká republika	00000001-001	
<i>Právo hospodařit s majetkem státu</i>		
Povodí Labe, státní podnik, Vita Nejedlého 951/8, Slezské Předměstí, 50003 Hradec Králové	70890005	

ČÁSTEČNÝ VÝPIS

B Nemovitosti

*Pozemky
Parcela*

Výměra [m2] Druh pozemku Způsob využití Způsob ochrany

3415/1	3086	ostatní plocha	jiná plocha	evropsky významná lokalita
3416/1	415	ostatní plocha	silnice	
3416/13	674	ostatní plocha	ostatní komunikace	
3416/17	423	ostatní plocha	silnice	
3416/23	247	vodní plocha	koryto vodního toku přirozené nebo upravené	
3416/26	51	zastavěná plocha a nádvoří		
<i>Na pozemku stojí stavba: vod.dílo, plav.úč.</i>				
<i>Další údaje: stavba je součástí pozemku 4294/20</i>				
4294/1	251455	vodní plocha	koryto vodního toku přirozené nebo upravené	chráněná krajinná oblast, chráněná krajinná oblast - IV. zóna, evropsky významná lokalita, nemovitá kulturní památka, památkově chráněné území
4294/22	363	zastavěná plocha a nádvoří		evropsky významná lokalita, památkově chráněné území
<i>Na pozemku stojí stavba: vod.dílo, plav.úč.</i>				
<i>Další údaje: stavba je součástí pozemku 4294/20</i>				
4294/23	288	ostatní plocha	jiná plocha	památkově chráněné území
4294/24	365	ostatní plocha	jiná plocha	památkově chráněné území

B1 Věcná práva sloužící ve prospěch nemovitostí v části B - Bez zápisu

C Věcná práva zatěžující nemovitosti v části B včetně souvisejících údajů

Typ vztahu

o Věcné břemeno (podle listiny)

na umístění stavby splaškové kanalizace po celou dobu její fyzické a právní životnosti, vstupování na předmětné pozemky v rozsahu věcného břemene, za účelem provádění nezbytných prací spojených s opravami a revizemi, resp. rekonstrukcí splaškové kanalice, nebo s odstraněním její havárie po celou dobu její fyzické i právní

Nemovitosti jsou v územním obvodu, ve kterém vykonává státní správu katastru nemovitostí ČR

Katastrální úřad pro Ústecký kraj, Katastrální pracoviště Ústí nad Labem, kód: 510.

VÝPIS Z KATASTRU NEMOVITOSTÍ

prokazující stav evidovaný k datu 27.04.2026 09:35:02

Okres: CZ0427 Ústí nad Labem

Obec: 554804 Ústí nad Labem

Kat.území: 774871 Ústí nad Labem

List vlastnictví: 3407

V kat. území jsou pozemky vedeny v jedné číselné řadě

Typ vztahu

životnosti a povinný nevybuduje nic, co by znemožňovalo nebo omezovalo vstupování na předmětné pozemky, v rozsahu dle geometrického plánu č. 4334-231/2011

Oprávnění pro

Severočeská vodárenská společnost a.s., Přítkovská
1689/14, Trnovany, 41501 Teplice, RČ/IČO: 49099469

Povinnost k

Parcela: 4294/1

Listina Smlouva o zřízení věcného břemene - úplatná ze dne 13.08.2012. Právní účinky vkladu práva ke dni 23.10.2012.

V-4226/2012-510

Pořadí k datu podle právní úpravy účinné v době vzniku práva

o Věcné břemeno (podle listiny)

strpět na předmětném pozemku umístění šachty po celou dobu její fyzické a právní životnosti, vstupování na předmětný pozemek za účelem provádění nezbytných prací spojených s opravami a revizemi, resp. rekonstrukcí šachty po celou dobu její fyzické i právní životnosti, na ploše vymezené věcným břemenem nevybuduje nic, co by znemožňovalo nebo omezovalo vstupování na předmětný pozemek a provádění nezbytných prací spojených s opravami a revizemi, resp. rekonstrukcí šachty, nebo její části, v rozsahu dle geometrického plánu č. 4427-74/2012

Oprávnění pro

Severočeská vodárenská společnost a.s., Přítkovská
1689/14, Trnovany, 41501 Teplice, RČ/IČO: 49099469

Povinnost k

Parcela: 4294/1

Listina Smlouva o zřízení věcného břemene - úplatná ze dne 20.12.2013. Právní účinky zápisu k okamžiku 10.02.2014 14:31:40. Zápis proveden dne 12.03.2014.

V-776/2014-510

Pořadí k datu podle právní úpravy účinné v době vzniku práva

o Věcné břemeno (podle listiny)

Při investiční výstavbě oprávněného byla v rámci stavební akce "Revitalizace městského centra ústí nad Labem II. etapa- 2. část" vybudována na předmětných pozemcích lávka přes silnici I130 Přístavní", v rozsahu dle geometrického plánu č. 4751-84/2014

Oprávnění pro

Statutární město Ústí nad Labem, Velká Hradební 2336/8,
Ústí nad Labem-centrum, 40001 Ústí nad Labem, RČ/IČO:
00081531

Povinnost k

Parcela: 3416/1, Parcela: 3416/17, Parcela: 4294/1, Parcela: 4294/22, Parcela:
4294/23

Listina Smlouva o zřízení věcného břemene - úplatná č. 5DHM140012 ze dne 09.10.2014. Právní účinky zápisu k okamžiku 15.10.2014 14:31:39. Zápis proveden dne 13.11.2014.

V-7714/2014-510

Pořadí k 15.10.2014 14:31

o Věcné břemeno (podle listiny)

spočívající v umístění stavby mostu a vstupu za účelem provádění nezbytných prací spojených s opravami a revizemi, rozsah dle geometrického plánu č. 5382-3/2020 a č. 2687-4/2020

Doba trvání: na neurčito

VÝPIS Z KATASTRU NEMOVITOSTÍ

prokazující stav evidovaný k datu 27.04.2026 09:35:02

Okres: CZ0427 Ústí nad Labem

Obec: 554804 Ústí nad Labem

Kat.území: 774871 Ústí nad Labem

List vlastnictví: 3407

V kat. území jsou pozemky vedeny v jedné číselné řadě

Typ vztahu

Oprávnění pro

Ústecký kraj, Velká Hradební 3118/48, Ústí nad Labem-
centrum, 40001 Ústí nad Labem, RČ/IČO: 70892156

Povinnost k

Parcela: 3416/13, Parcela: 3416/17, Parcela: 4294/1, Parcela: 4294/22, Parcela:
4294/24

Listina Smlouva o zřízení věcného břemene - úplatná č. 8DHM200034 ze dne 11.11.2020.
Právní účinky zápisu k okamžiku 13.01.2021 07:13:00. Zápis proveden dne
03.02.2021.

V-203/2021-510

Pořadí k 13.01.2021 07:13

o Věcné břemeno (podle listiny)

právo spočívající v povinnosti strpění uložení a provozování inženýrské sítě
kanalizační stoky a s tím související umožnění vstupu a vjezdu na pozemek za účelem
údržby, oprav a odstranění havárií na inženýrské síti a umožnění úprav za účelem její
modernizace nebo zlepšení její výkonnosti a dále zdržení se stavební činnosti a výsadby
stromů v prostoru vyznačeném geometrickým plánem č. 5711-32/2021

Oprávnění pro

Severočeská vodárenská společnost a.s., Přitkovská
1689/14, Trnovany, 41501 Teplice, RČ/IČO: 49099469

Povinnost k

Parcela: 3415/1, Parcela: 3416/13

Listina Smlouva o zřízení věcného břemene - úplatná č. 8DHM230025 ze dne 10.07.2023.
Právní účinky zápisu k okamžiku 13.10.2023 09:08:41. Zápis proveden dne
07.11.2023.

V-5499/2023-510

Pořadí k 13.10.2023 09:08

D Poznámky a další obdobné údaje - Bez zápisu

Plomby a upozornění - Bez zápisu

E Nabývací tituly a jiné podklady zápisu

Listina

o Vznik práva ze zákona zákon č. 305/2000 § 9.

POLVZ:537/2001

Z-8200537/2001-510

Pro: Povodí Labe, státní podnik, Víta Nejedlého 951/8, Slezské
Předměstí, 50003 Hradec Králové

RČ/IČO: 70890005

o Ohlášení zániku práva hospodaření a vzniku práva hospodařit čj. -911300/2002 /Di/17897 ze dne 10.09.2002.

Z-4826/2002-510

Pro: Povodí Labe, státní podnik, Víta Nejedlého 951/8, Slezské
Předměstí, 50003 Hradec Králové

RČ/IČO: 70890005

F Vztah bonitovaných půdně ekologických jednotek (BPEJ) k parcelám - Bez zápisu

VÝPIS Z KATASTRU NEMOVITOSTÍ

prokazující stav evidovaný k datu 27.04.2026 09:35:02

Okres: CZ0427 Ústí nad Labem

Obec: 554804 Ústí nad Labem

Kat.území: 774871 Ústí nad Labem

List vlastnictví: 3407

V kat. území jsou pozemky vedeny v jedné číselné řadě

Nemovitosti jsou v územním obvodu, ve kterém vykonává státní správu katastru nemovitostí ČR:
Katastrální úřad pro Ústecký kraj, Katastrální pracoviště Ústí nad Labem, kód: 510.

Vyhotovil:

Vyhotoveno: 27.04.2026 09:53:31

Český úřad zeměměřický a katastrální - SCD

Vyhotoveno dálkovým přístupem

Podpis, razítko:

Řízení PÚ:

Poučení: Údaje katastru lze užit pouze k účelům uvedeným v § 1 odst. 2 katastrálního zákona.
Osobní údaje získané z katastru lze zpracovávat pouze při splnění podmínek obecného nařízení
o ochraně osobních údajů. Podrobnosti viz <https://cuzk.gov.cz/>.

VÝPIS Z KATASTRU NEMOVITOSTÍ

prokazující stav evidovaný k datu 27.04.2026 09:35:02

Okres: CZ0427 Ústí nad Labem

Obec: 554804 Ústí nad Labem

Kat.území: 775258 Střekov

List vlastnictví: 2086

V kat. území jsou pozemky vedeny v jedné číselné řadě

A Vlastník, jiný oprávněný	Identifikátor	Podíl
<i>Vlastnické právo</i>		
Česká republika	00000001-001	
<i>Právo hospodařit s majetkem státu</i>		
Povodí Labe, státní podnik, Vítá Nejedlého 951/8, Slezské Předměstí, 50003 Hradec Králové	70890005	

ČÁSTEČNÝ VÝPIS

B Nemovitosti

Pozemky Parcela	Výměra [m ²]	Druh pozemku	Způsob využití	Způsob ochrany
2529/14	6	ostatní plocha	ostatní komunikace	chráněná krajinná oblast, chráněná krajinná oblast - IV. zóna, evropsky významná lokalita
2960/1	225194	vodní plocha	koryto vodního toku přirozené nebo upravené	chráněná krajinná oblast, chráněná krajinná oblast - IV. zóna, evropsky významná lokalita, nemovitá kulturní památka, památkově chráněné území
2960/7	203	ostatní plocha	jiná plocha	chráněná krajinná oblast, chráněná krajinná oblast - IV. zóna, evropsky významná lokalita
2960/21	1337	ostatní plocha	ostatní komunikace	chráněná krajinná oblast, chráněná krajinná oblast - IV. zóna, evropsky významná lokalita, památkově chráněné území
2960/22	1119	ostatní plocha	jiná plocha	chráněná krajinná oblast, chráněná krajinná oblast - IV. zóna, památkově chráněné území

B1 Věcná práva sloužící ve prospěch nemovitostí v části B - Bez zápisu

C Věcná práva zatěžující nemovitosti v části B včetně souvisejících údajů

Typ vztahu

o Věcné břemeno chůze a jízdy

za účelem provádění nezbytných prací spojených s opravami a revizemi, resp. rekonstrukcí podzemního komunikačního vedení, nebo s odstraněním jeho havárie po celou dobu jeho fyzické i právní životnosti, v rozsahu dle geometrického plánu č. 1618-59/2003

Oprávnění pro

Nemovitosti jsou v územním obvodu, ve kterém vykonává státní správu katastru nemovitostí ČR

Katastrální úřad pro Ústecký kraj, Katastrální pracoviště Ústí nad Labem, kód: 510.

VÝPIS Z KATASTRU NEMOVITOSTÍ

prokazující stav evidovaný k datu 27.04.2026 09:35:02

Okres: CZ0427 Ústí nad Labem

Obec: 554804 Ústí nad Labem

Kat.území: 775258 Střekov

List vlastnictví: 2086

V kat. území jsou pozemky vedeny v jedné číselné řadě

Typ vztahu

Oprávnění pro

TETA s.r.o., Klíšská 977/77, Klíše, 40001 Ústí nad Labem, RČ/IČO: 47785781

Povinnost k

Parcela: 2960/22

Listina Smlouva o zřízení věcného břemene - úplatná ze dne 16.03.2006. Právní účinky vkladu práva ke dni 26.04.2006.

V-1638/2006-510

Listina Souhlasné prohlášení o vzniku práva ze zákona podle § 104 odst. 10, zákona č. 127/2005 Sb ze dne 15.05.2012.

Z-6694/2012-510

Pořadí k datu podle právní úpravy účinné v době vzniku práva

o Věcné břemeno chůze a jízdy

za účelem provádění nezbytných prací spojených s opravami a revizemi, resp. rekonstrukcí podzemního komunikačního vedení, nebo s odstraněním jeho havárie po celou dobu jeho fyzické i právní životnosti, v rozsahu dle geometrického plánu č. 1618-59/2003

Oprávnění pro

CETIN a.s., Českomoravská 2510/19, Libeň, 19000 Praha 9, RČ/IČO: 04084063

Povinnost k

Parcela: 2960/22

Listina Smlouva o zřízení věcného břemene - úplatná ze dne 16.03.2006. Právní účinky vkladu práva ke dni 26.04.2006.

V-1638/2006-510

Pořadí k datu podle právní úpravy účinné v době vzniku práva

o Věcné břemeno (podle listiny)

spočívající v umístění stavby mostu a vstupu za účelem provádění nezbytných prací spojených s opravami a revizemi, rozsah dle geometrického plánu č. 5382-3/2020 a č. 2687-4/2020

Doba trvání: na neurčito

Oprávnění pro

Ústecký kraj, Velká Hradební 3118/48, Ústí nad Labem-centrum, 40001 Ústí nad Labem, RČ/IČO: 70892156

Povinnost k

Parcela: 2960/1, Parcela: 2960/21, Parcela: 2960/22

Listina Smlouva o zřízení věcného břemene - úplatná č. 8DHM200034 ze dne 11.11.2020. Právní účinky zápisu k okamžiku 13.01.2021 07:13:00. Zápis proveden dne 03.02.2021.

V-203/2021-510

Pořadí k 13.01.2021 07:13

D Poznámky a další obdobné údaje - Bez zápisu

Plomby a upozornění - Bez zápisu

E Nabývací tituly a jiné podklady zápisu

Listina

Nemovitosti jsou v územním obvodu, ve kterém vykonává státní správu katastru nemovitostí ČR Katastrální úřad pro Ústecký kraj, Katastrální pracoviště Ústí nad Labem, kód: 510.

VÝPIS Z KATASTRU NEMOVITOSTÍ

prokazující stav evidovaný k datu 27.04.2026 09:35:02

Okres: CZ0427 Ústí nad Labem

Obec: 554804 Ústí nad Labem

Kat.území: 775258 Střekov

List vlastnictví: 2086

V kat. území jsou pozemky vedeny v jedné číselné řadě

Listina

o Vznik práva ze zákona zákon č. 305/2000 § 9.

POLVZ:173/2001

Z-7000173/2001-510

Pro: Povodí Labe, státní podnik, Víta Nejedlého 951/8, Slezské
Předměstí, 50003 Hradec Králové

RČ/IČO: 70890005

o Ohlášení zániku práva hospodaření a vzniku práva hospodařit čj. -911300/2002 /Di/17897 ze dne 10.09.2002.

Z-4826/2002-510

Pro: Povodí Labe, státní podnik, Víta Nejedlého 951/8, Slezské
Předměstí, 50003 Hradec Králové

RČ/IČO: 70890005

F Vztah bonitovaných půdně ekologických jednotek (BPEJ) k parcelám - **Bez zápisu**

Nemovitosti jsou v územním obvodu, ve kterém vykonává státní správu katastru nemovitostí ČR:
Katastrální úřad pro Ústecký kraj, Katastrální pracoviště Ústí nad Labem, kód: 510.

Vyhotovil:

Vyhotoveno: 27.04.2026 09:48:07

Český úřad zeměměřický a katastrální - SCD

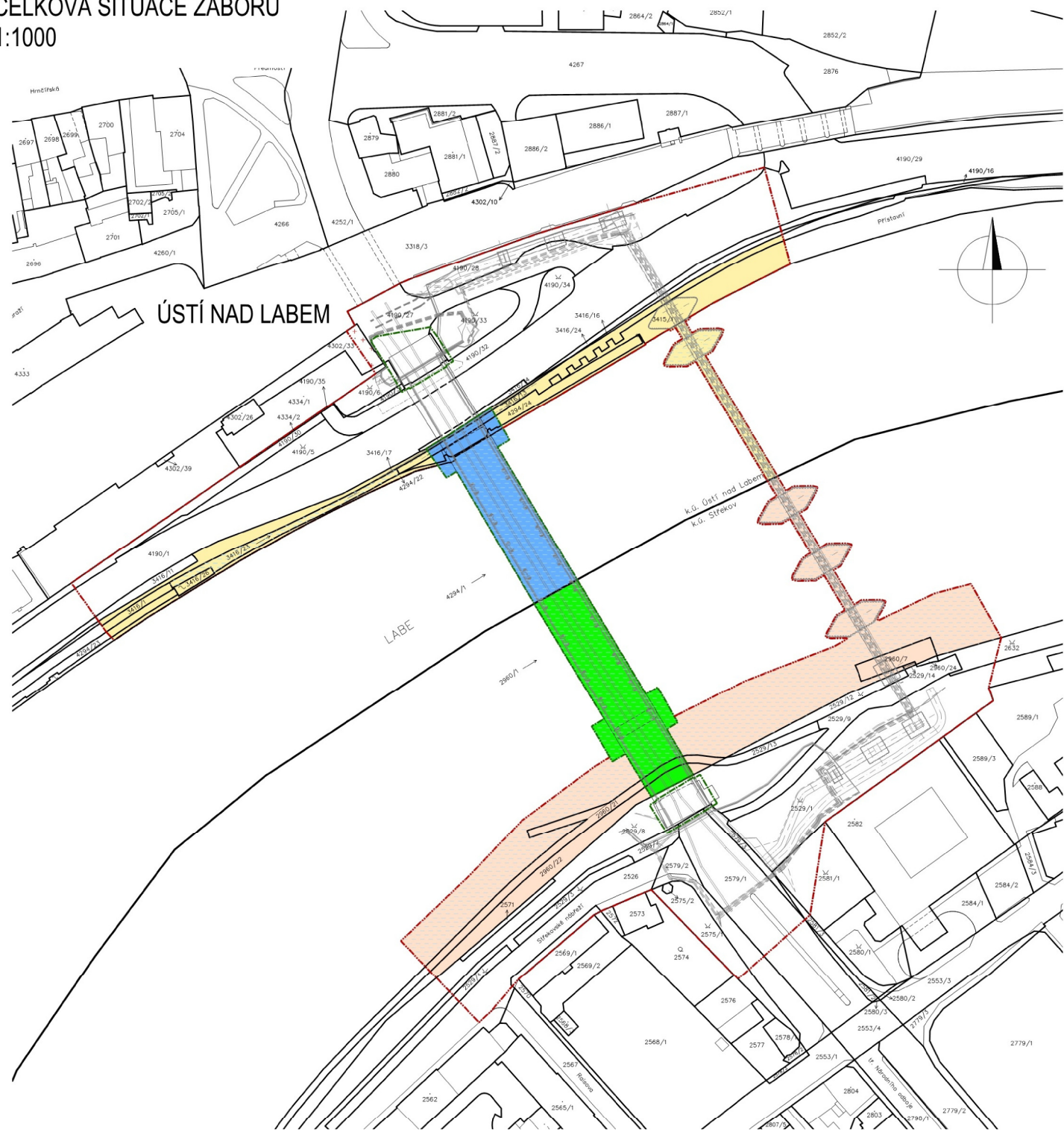
Vyhotoveno dálkovým přístupem

Podpis, razítko:

Řízení PÚ:





Poučení: Údaje katastru lze užit pouze k účelům uvedeným v § 1 odst. 2 katastrálního zákona. Osobní údaje získané z katastru lze zpracovávat pouze při splnění podmínek obecného nařízení o ochraně osobních údajů. Podrobnosti viz <https://cuzk.gov.cz/>.

CELKOVÁ SITUACE ZÁBORŮ 1:1000



LEGENDA


K.Ú. ÚSTÍ NAD LABEM			K.Ú. STŘEKOV		
LV	TRVALÝ ZÁBOR	DOČASNÝ ZÁBOR	LV	TRVALÝ ZÁBOR	DOČASNÝ ZÁBOR
3407	1437	2806	2086	1715	5731

-  VODNÍ PLOCHA
-  ZASTAVĚNÁ PLOCHA A NÁDVŮŘÍ
-  HRANICE CELK. TRVALÉHO ZÁBORU
-  HRANICE CELK. DOČASNÉHO ZÁBORU

Podklad pro majetkoprávní vypořádání - záborové elaboráty
ve správě Povodí Labe, s.p.

Objednatel:
 **Ústecký kraj**
Velká Hradební 3118/48
400 02 Ústí nad Labem

Zhotovitel DÚR/DSP:
 **Valbek, spol. s r.o.**
Vaňurova 505/17
460 02 Liberec 3

	Vypracoval: XXXX Zodp. projektant: _____ Tech. kontrola: _____ Akce: _____	Zak. číslo: 17-UL21-004 Datum: 6/2020 Stupeň: DUR + DSP Počet formátů: 6x A4 Měřítko: 1:1000 Č. přílohy: Paré	
	Rekonstrukce mostu E. Beneše, ÚL		
	Zhotovitel: Valbek, spol. s r.o., síd. Ústí n. L. Dřevěná 717/21 400 03 Ústí nad Labem	Příloha Celková situace záborů	04

Dočasný zábor – výměry pronajímaných pozemků:

k.ú. Ústí nad Labem

- p. č. 3415/1 o výměře 671 m²
- p. č. 3416/1 o výměře 87 m²
- p. č. 3416/13 o výměře 389 m²
- p. č. 3416/17 o výměře 367 m²
- p. č. 3416/23 o výměře 247 m²
- p. č. 3416/26 o výměře 51 m²
- p. č. 4294/1 o výměře 439 m²
- p. č. 4294/22 o výměře 221 m²
- p. č. 4294/23 o výměře 82 m²
- p. č. 4294/24 o výměře 252 m²

Celkem k.ú. Ústí n.L.: 2 806 m²

k.ú. Střekov:

- p. č. 2529/14 o výměře 6 m²
- p. č. 2960/1 o výměře 4518 m²
- p. č. 2960/7 o výměře 203 m²
- p. č. 2960/21 o výměře 441 m²
- p. č. 2960/22 o výměře 563 m²

Celkem k.ú. Střekov: 5 731 m²

Výměra celkem 8 537 m²



Povodí Labe, státní podnik

Víta Nejedlého 951/8, Slezské Předměstí, 500 03 Hradec Králové

TELEFON 495 088 111
 E MAIL labe@pla.cz
 IČO 70890005
 DIČ CZ70890005
 IDDS dbyt8g2
 Obchodní rejstřík vedený u KS v Hradci Králové,
 oddíl A, vložka 9473

Valbek, spol. s r.o.
 Děčínská 717/21
 400 03 Ústí nad Labem

VÁŠ DOPIS Č.J. / ZE DNE

ČÍSLO JEDNACÍ
 PLa/2019/055604

VYŘIZUJE/LINKA

HRADEC KRÁLOVÉ
 18.12.2019

XXX

Rekonstrukce mostu E. Beneše, Ústí nad Labem – SO 202 Provizorní lávka; SO 300, 400, 500, 600

Dne 11.12.2019 jsme obdrželi Vaši žádost o stanovisko k dokumentaci pro umístění výše uvedené stavby a pro společné řízení pro přeložky inženýrských sítí, kterou vyvolá oprava mostu E. Beneše v Ústí nad Labem, který kříží vodní tok Labe (IDVT 10100002). V rámci rekonstrukce mostu E. Beneše a přeložce veškerých inženýrských sítí dojde k výstavbě provizorní lávky (výška nivelety 144,71 m n.m.), která bude umístěna poproudě pod stávajícím silničním mostem E. Beneše v k.ú. Ústí nad Labem a Střekov. Nová dočasná provizorní lávka bude bezbariérová a bude sloužit pro pěší a cyklisty a také jako přemostění pro provizorní přeložky inženýrských sítí, které je nutné vymístit z mostu E. Beneše. Založení provizorní lávky je hlubinné na pilotách a plošném základu ve dně Labe provedeném tak, aby nemuselo následně docházet k jeho odstraňování (kopírování dna). Spodní stavba na ocelových bárkách typu Pižmo nebo jiného běžného systému zhotovitele a bude ochráněna před zvýšenou hladinou Labe min. na Q_{20} . Do vodního toku Labe bude přímo zasahovat 5 provizorním pilířů, jejichž rozmístění bylo předem projednáno na výrobních výběrech. Nosná konstrukce je navržena z nosníků plnostěnných případně příhradových.

Provizorní lávka bude umístěna na pozemcích parc. č. 4294/1, 3416/13, 3415/1, 3416/24, 3416/16, 4190, 4190/28, k.ú. Ústí nad Labem a na pozemcích parc. č. 2960/1, 2960/7, 2529/12, 2529/9 a 2529/1, k.ú. Střekov.

Umístění lávky se nachází v záplavovém území vodního toku Labe při průtoku Q_{100} a zároveň v aktivní zóně záplavového území. Hladina při průtoku Q_{100} dosahuje úrovně 142,30 m n.m., výškový systém Bpv.

Provizorní lávka je umístěna na pozemcích parc. č. 4294/1, 3416/13 a 3415/1, k.ú. Ústí nad Labem a pozemku parc. č. 2960/1, k.ú. Střekov, které jsou v majetku státu s právem hospodaření pro Povodí Labe, státní podnik a bude nutné majetkoprávní vypořádání.

Během stavby provizorní lávky dojde k dočasnému záboru na pozemcích s právem hospodaření pro Povodí Labe, státní podnik a to pozemky parc. č. 4294/1, 3416/13, 3416/23, 3416/17, 3415/1 a 3416/1, k.ú. Ústí nad Labem a pozemky parc. č. 2960/1, 2960/21, 2960/22, 2960/7 a 2529/14, k.ú. Střekov.

Investorem akce bude: Ústecký kraj.

Stavba se nachází ve vodním útvaru OHL_0940 - Labe od toku Bilina po Jílovský potok, na souřadnicích (S-JTSK) Y: 760326, X: 976314.

K navrhovanému záměru vydáváme následující stanovisko správce povodí:

- a) Z hlediska zájmů daných platným Národním plánem povodí Labe a Plánem dílčího povodí Ohře, dolního Labe a ostatních přítoků Labe (§ 24 až 26 vodního zákona) je uvedený záměr možný, protože lze předpokládat, že záměrem nedojde ke zhoršení chemického stavu a ekologického stavu/potenciálu dotčených útvarů povrchových vod a chemického stavu kvantitativního stavu útvarů podzemních vod, a že nebude znemožněno dosažení jejich dobrého stavu/potenciálu.

Z hlediska zájmů daných Plánem pro zvládnání povodňových rizik v povodí Labe je uvedený záměr možný.

Toto hodnocení vychází z posouzení souladu předmětného záměru s výše uvedenými platnými dokumenty.

b) Z hlediska dalších zájmů sledovaných vodním zákonem a správy vodního toku Labe (IDVT 10100002) souhlasíme za předpokladu splnění následujících podmínek:

- Požadujeme dodržet normu ČSN 73 6201 „Projektování mostních objektů“ a ČSN 75 2130 „Křížení vodních toků s drahami, pozemními komunikacemi a vedeními“.
- Stavební práce budou provedeny tak, aby nedošlo k ohrožení kvality podzemní a povrchové vody.
- V rámci stavby nesmí docházet k napadání žádného materiálu do koryta vodního toku, v opačném případě musí dojít k jeho bezodkladnému odstranění.
- V aktivní zóně záplavového území nebudou skladovány žádné materiály. Materiál skladovaný v záplavovém území bude v případě zvýšených průtoků zabezpečen proti možnému odplavení.
- Pozvánky na kontrolní dny požadujeme zasílat na Povodí Labe, státní podnik – PS Děčín

XXX

Upozorňujeme na skutečnost, že Povodí Labe, státní podnik nenese odpovědnost za škody způsobené průchodem povodňových průtoků.

c) Z hlediska majetkoprávních vztahů sdělujeme, že se navržený záměr dotýká majetku státu (viz výše uvedené pozemky), k němuž vykonává právo vlastníka Povodí Labe, státní podnik, a z tohoto důvodu bude účastníkem případných správních řízení, vedených k tomuto záměru podle vodního nebo stavebního zákona. Podmínkou pro udělení souhlasu vlastníka pozemku se stavebním záměrem, v souladu s ustanovením §184a zákona č. 183/2006 Sb., o územním plánování a stavebním řádu, ve znění pozdějších předpisů, je majetkoprávní vypořádání záměrem (stavbou, činností) dotčeného majetku státu.

Ve věci uzavření příslušných smluvních vztahů se formou žádosti (s uvedením čísla jednacího tohoto stanoviska) obraťte na Povodí Labe, státní podnik - Závod Roudnice nad Labem, Nábřeží 311, 413 01 Roudnice nad Labem XXX přičemž

Vaše žádost musí být doplněna o následující doklady:

- identifikační údaje smluvní strany, případně zplnomocnění pro zastupující osobu,
- kontaktní údaje žadatele,
- katastrální situační výkres se zákresem předpokládaného trvalého a dočasného záboru pozemků včetně vyčíslení ploch těchto záborů,
- pro udělení souhlasu vlastníka pozemku se stavebním záměrem – 2 x katastrální situační výkres (v souladu se zněním vyhlášky č. 499/2006 Sb., o dokumentaci staveb, v platném znění), jehož popisové pole musí obsahovat údaje o stavebníkovi, zpracovateli projektové dokumentace, názvu stavebního záměru, názvu (obsahu) výkresu, stupni projektové dokumentace, měřítku, datu zhotovení výkresu; ověřený projektantem (autorizovanou osobou), který projektovou dokumentaci zpracoval (razítko a podpis).

V dalších vodoprávních a jiných správních řízeních nebo jednáních vedených ve věci, ke které je vydáno toto stanovisko, bude Povodí Labe, státní podnik zastupovat jeho organizační složka Povodí Labe, státní podnik, závod Střední Labe se sídlem Teplého 2014, 530 02 Pardubice. Místem pro doručování důležitých písemností, zejména rozhodnutí, zůstává Povodí Labe, státní podnik, Víta Nejedlého 951, 500 03 Hradec Králové.

Toto stanovisko, které je podkladem pro vydání rozhodnutí nebo jiného opatření vodoprávního nebo jiného správního úřadu, nebo samosprávného orgánu, platí **2 roky** od data jeho vydání, pokud v této době nebylo využito pro vydání platného rozhodnutí nebo jiného opatření správními nebo samosprávnými orgány.

xxx

Příloha: PD

Na vědomí: PL – Z3 Roudnice nad Labem (CD + žádost)



Povodí Labe, státní podnik

Víta Nejedlého 951/8, Slezské Předměstí, 500 03 Hradec Králové

TELEFON 495 088 111
 E-MAIL labc@pla.cz
 IČO 70890005
 DIČ CZ70890005
 IDDS dby18g2
 Obchodní rejstřík vedený u KS v Hradci Králové,
 oddíl A, vložka 9473

Valbek, spol. s r.o.

XXX

Děčínská 717/21

400 03 Ústí nad Labem

VÁŠ DOPIS Č.J. / ZE DNE

ČÍSLO JEDNACÍ
 Pla/2020/023989

VYŘIZUJE/LINKA

XXX

HRADEC KRÁLOVÉ
 15.1.2021

Rekonstrukce mostu E. Beneše – SO 201 - Most E. Beneše v k.ú. Ústí nad Labem a k.ú. Střekov

Dne 2.6.2020 jsme obdrželi Vaši žádost o stanovisko k dokumentaci pro stavební řízení na výše uvedenou akci. Podle předložené dokumentace zpracované firmou Valbek spol. s r.o. (3/2020) se jedná o rekonstrukci mostu E. Beneše v k.ú. Ústí nad Labem a k.ú. Střekov. Most převádí mimoúrovňově silnici č. II/613 přes stávající silnici č. I/30, řeku Labe a cyklostezku. Silnice č. II/613 zajišťuje spojení mezi městskými částmi Ústí nad Labem – centrum a Střekov. Nosná konstrukce je navržena spojitá o třech polích. Střední pole o rozpětí 123,70 m bude přes zesílené závěsy vynášeno stávající ocelovou nýtovanou obloukovou konstrukcí. Nosná konstrukce krajních polí o rozpětích 30,20 m a 30,30 m bude tvořena železobetonovým předpjatým parapetním dvoutrámem s ocelovými spřaženými příčnicí a bude tvarem navazovat na stávající ocelový oblouk a novou mostovku ve středním poli. Stávající ocelová nýtovaná mostní konstrukce bude během rekonstrukce zbavena všech staticky a materiálově nevyhovujících částí. Odstraněna budou stávající vložená krajní pole, celá ocelobetonová mostovka středního pole, včetně ocelového táhla a část ocelové konstrukce konzol oblouku přesahujících do krajních polí. Zachovány budou nýtované ocelové oblouky, příčnicí nad pilíři, horní ztužení oblouku, zárodek táhla a horní části ocelových závěsů mostovky. Výstavba nové konstrukce mostu proběhne v několika etapách. Zbývající část ocelové konstrukce mostu bude zdvižena do výšky potřebné pro výstavbu nové spodní stavby mostu, bude otryskána a opatřena novým souvrstvím protikorozní ochrany. Zachované ocelové příčnicí na koncích obloukové konstrukce budou obetonovány a vytvoří tak nad pilíři masivní monolitické příčnicí, přes které budou kotvena dočasná táhla po dobu výstavby středního pole mostu. Srážkové vody budou z povrchu vozovky odvedeny pomocí odvodňovačů, které budou umístěny podél obruby. Odvodňovače budou zaústěny do podélných svodů, které budou vedeny podél pilířů s vyústěním do vodního toku Labe. Z povrchu mostovky bude voda odvedena pomocí podélného drenážního profilu umístěného v žebru z drenážního polymerbetonu (max po 6,0 m bude profil vyústěn do nerezové drenážní trubičky), která svede srážkovou vodu do podélného svodu umístěného pod mostovkou. Rekonstrukcí nedojde ke zmenšení průtočného profilu mostu a současně umožní plavební výšku 7,0 m v místě plavební dráhy při zachování stávající nýtované ocelové obloukové konstrukce. Při výstavbě dojde ke styku s pozemky parc.č. 3416/17, 3416/13, 4294/24, 4294/22 a 4294/1 v k.ú. Ústí nad Labem a pozemky parc.č. 2960/1, 2960/21 a 2960/22 v k.ú. Střekov ve správě Povodí Labe, státní podnik. Předmětná lokalita se nachází v záplavovém území vodního toku Labe (IDVT: 10100002) a současně v aktivní zóně záplavového území. Hladina povodňového průtoku při Q_{100} je v rozmezí 142,20 – 142,30 m n.m. ve výškovém systému Bpv

Stavebníkem akce je Krajský úřad Ústeckého kraje.

Stavba se nachází ve vodním útvaru OHL_0940 - Labe od toku Bílina po Jílovský potok, na souřadnicích (S-JTSK) Y: 760338, X: 976342.

K navrhovanému záměru vydáváme následující stanovisko správce povodí:

- Z hlediska zájmů daných platným Národním plánem povodí Labe a Plánem dílčího povodí Ohře, dolního Labe a ostatních přítoků Labe (§ 24 až 26 vodního zákona) je uvedený záměr možný, protože lze předpokládat, že záměrem nedojde ke zhoršení chemického stavu a**

ekologického stavu/potenciálu dotčených útvarů povrchových vod a chemického stavu a kvantitativního stavu útvarů podzemních vod, a že nebude znemožněno dosažení jejich dobrého stavu / potenciálu.

Z hlediska zájmů daných Plánem pro zvládnání povodňových rizik v povodí Labe je uvedený záměr možný.

Toto hodnocení vychází z posouzení souladu předmětného záměru s výše uvedenými platnými dokumenty.

b) **Z hlediska dalších zájmů sledovaných vodním zákonem a správy vodního toku Labe souhlasíme s navrhovaným záměrem za předpokladu splnění následujících podmínek:**

- Pokud se při rekonstrukci mostu bude odstraňovat starý nátěr, bude nutné provést rozbor barvy, zda neobsahuje PCB. Odstranění starého nátěru, při zvýšeném obsahu PCB, musí být odstraněn tak, aby nedošlo k úniku odstraňovaného nátěru a tím ke kontaminaci vody a přilehlých pozemků.
- Práce na levém břehu bude probíhat v blízkosti stávajícího protipovodňového opatření. Při výstavbě nesmí dojít k jeho porušení. Pokud přesto dojde k zásahu do protipovodňové vany, je nutné práce předem projednat se všemi účastníky.
- Opevnění paty u levého pilíře musí být ukončeno na hranici plavební dráhy v takové hloubce, aby nezasahovalo do plavebních hloubek.
- Při rekonstrukci nesmí být snižován podjezdový profil žádnou konstrukcí bez předešlého projednání se Státní plavební správou.
- Při výstavbě, části nad hladinou, bude nutné zajistit zamezení pádu předmětů do koryta vodního toku. Pokud dojde k pádu nějakého předmětu, který by mohl ohrozit lodní provoz, bude nutné okamžitě nahlásení události správci vodního toku a také na Státní plavební správu - pobočka Děčín.
- Současně nesmí dojít k zakrytí mostových plavebních znaků.
- Stavba se bude dotýkat břehového opevnění (nábrežní zdi) na levém břehu řeky. Při poškození požadujeme toto uvést do původního stavu.
- Stavba se také dotkne cyklostezky na pravém břehu. Dojde-li k poškození, musí být cyklostezka uvedena do původního stavu.
- Majetkoprávní vztahy požadujeme vyřešit před započítím zmiňované stavby.
- Před zahájením prací požadujeme provést zaměření dna v nezbytné vzdálenosti nad a pod mostem. Totéž požadujeme provést po dokončení rekonstrukce.
- Pozvánky na kontrolní dny před výstavbou a během stavby požadujeme zasílat na Povodí Labe, státní podnik – **xxx**
- Požadujeme dodržet normy ČSN 73 6201 „Projektování mostních objektů“ a ČSN 75 2130 „Křížení vodních toků s drahami, pozemními komunikacemi a vedeními“.
- Veškerý stavební materiál požadujeme skladovat tak, aby při zvýšených povodňových průtocích nemohlo dojít k jeho odplavení. Veškerý přebytečný materiál, který nebude použit pro stavbu, požadujeme ihned odvážen mimo záplavové území vodního toku Labe.
- Při výstavbě nesmí dojít k ohrožení kvality povrchové ani podzemní vody.
- Během stavby nesmí dojít k napadání žádného materiálu do koryta toku, případný napadený materiál musí být neprodleně odstraněn.
- Veškeré změny požadujeme v dostatečném předstihu projednat s Povodím Labe, státní podnik, závod Roudnice nad Labem, provozní středisko Děčín **xxx**

xxx

Upozornujeme, že s jakoukoliv další realizací, která nesplňuje výjimku dle § 67 zákona č. 254/2001 Sb. ve znění pozdějších předpisů pro výstavbu v aktivní zóně záplavového území nesouhlasíme.

Upozorňujeme, že Povodí Labe, státní podnik nenese odpovědnost za škody způsobené průchodem velkých vod.

- c) **Z hlediska majetkoprávních vztahů** sdělujeme, že se navržený záměr dotýká majetku státu (pozemky parc.č. 3416/17, 3416/13, 4294/24, 4294/22 a 4294/1 v k.ú. Ústí nad Labem a pozemky parc.č. 2960/1, 2960/21 a 2960/22 v k.ú. Střekov), k němuž vykonává právo vlastníka Povodí Labe, státní podnik, a z tohoto důvodu bude účastníkem případných správních řízení, vedených k tomuto záměru podle vodního nebo stavebního zákona. Podmínkou pro udělení souhlasu vlastníka pozemku (*nebo stavby*) se stavebním záměrem, v souladu s ustanovením §184a zákona č. 183/2006 Sb., o územním plánování a stavebním řádu, ve znění pozdějších předpisů, je majetkoprávní vypořádání záměrem (stavbou, činností) dotčeného majetku státu.

Ve věci uzavření příslušných smluvních vztahů se formou žádosti (s uvedením čísla jednacího tohoto stanoviska) obraťte na Povodí Labe, státní podnik – závod Roudnice nad Labem, Nábřeží 311, Roudnice nad Labem, 413 01 **xxx**

příčemž Vaše žádost musí být doplněna o následující doklady:

- kontaktní údaje žadatele,
- identifikační údaje smluvní strany, případně zplnomocnění pro zastupující osobu,
- katastrální situační výkres z projektové dokumentace se zákresem trvalého a dočasného záboru pozemku/-ů, včetně vyčíslení těchto záborů
- geometrický plán pro vymezení rozsahu věcného břemene k části pozemku (min. 2x originál), včetně vyčíslení plochy věcného břemene.

Podmínky udělení souhlasu vlastníka pozemků se stavebními záměry cizích stavebníků realizovaných na určeném majetku (pozemcích nebo stavbách) Povodí Labe, státní podnik (dle §184a stavebního zákona) v návaznosti na nezbytné majetkoprávní vypořádání jsou popsány na stránkách www.pla.cz (*informace pro žadatele*).

Toto stanovisko, které je podkladem pro vydání rozhodnutí nebo jiného opatření vodoprávního nebo jiného správního úřadu, nebo samosprávného orgánu, platí 2 roky od data jeho vydání, pokud v této době nebylo využito pro vydání platného rozhodnutí nebo jiného opatření správními nebo samosprávnými orgány.

xxx

Na vědomí

PL Z3 – Roudnice nad Labem – PS Děčín

Centrum podpory zdraví z.ú., mobilní kontejner, k.ú. Střekov

pronájem celkem 50 m²

11,0 m 2,2 m kontejner 24,2 m²

Terasa terasa 25,8 m²

Národní odboje
2002

p.p.č. 2960/7

2960/7

2960/24

2929/14

2929/2

