



# STÁTNÍ BÁŇSKÁ SPRÁVA

## Obvodní báňský úřad v Brně

Č.j. 00164/2009/01/001

V Brně dne 19.1.2009

### POTVRZENÍ O ZAEVIDOVÁNÍ DOBÝVACÍHO PROSTORU

Podáním oprávnění k hornické činnosti na Obvodní báňský úřad v Brně dne 12.1.2009, č.j. 0164/09, bylo oznámeno, že vznikla obchodní společnost LB MINERALS, s.r.o., se sídlem Horní Bříza č.p. 431, PSČ 330 12, IČ: 27994929. Právní účinky vzniku nastaly ke dni 1.1.2009. Počínaje dnem 1.1.2009 byla společnost LB MINERALS, a.s., Horní Bříza č.p. 431, PSČ: 330 12, IČ: 27994929, změněna na právní formu LB MINERALS, s.r.o., tato změna se dotkla mimo jiné i níže uvedeného dobývacího prostoru, který dnem 1.1.2009 přešel na organizaci

**LB MINERALS, s.r.o.**  
**Horní Bříza č.p. 431, PSČ 330 12**  
 IČ: 279 94 929


dobývací prostor

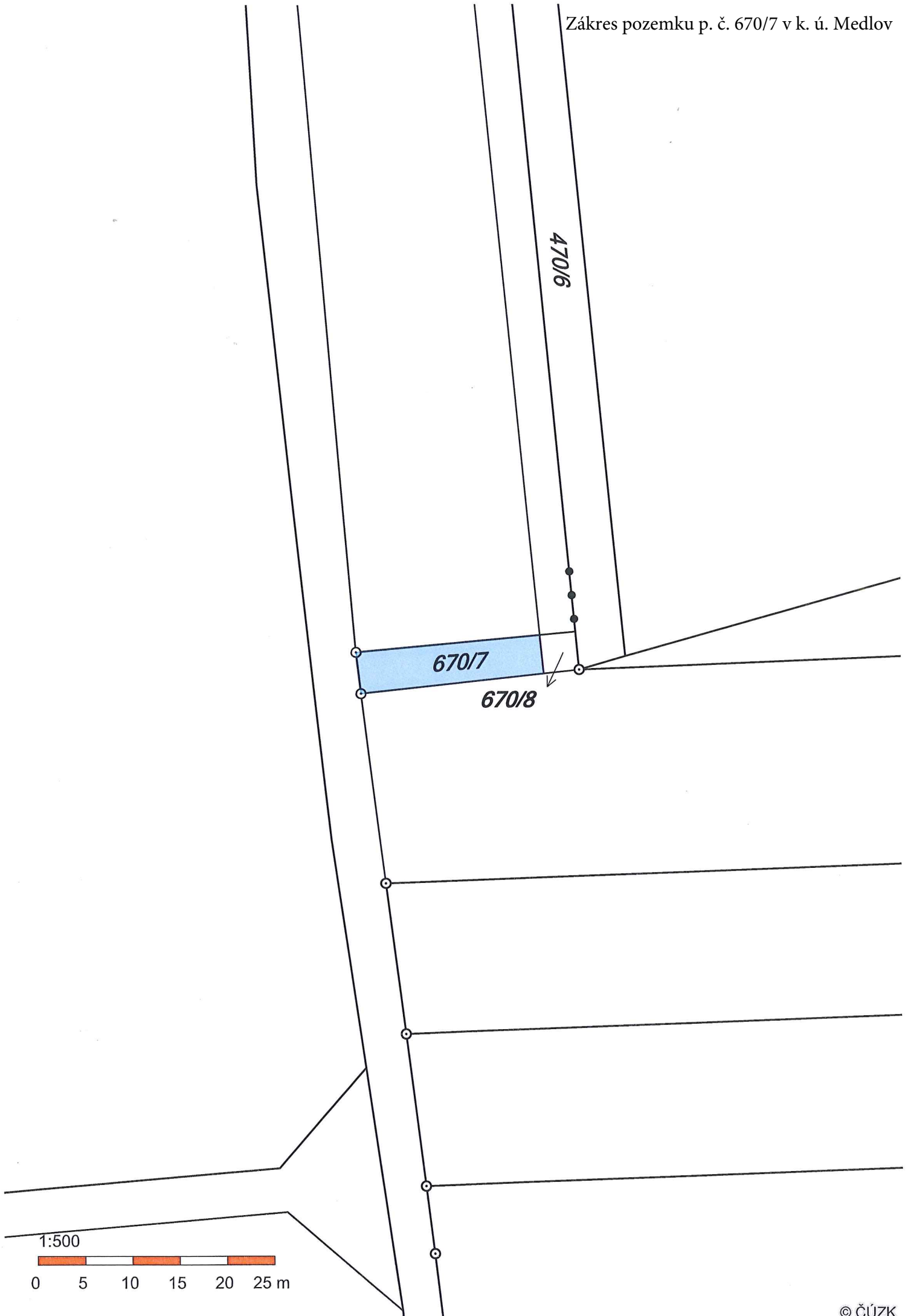
### LEDCE U ŽIDLOHOVIC

evidenční číslo 6 0360

nacházející se na katastrálním území: Ledce u Židlochovic  
 v okrese: Brno venkov  
 o plošném rozsahu: 0,2999000 km<sup>2</sup>  
 stanoven pro dobývání: živce a šterkopísků

Zaevidování změny dobývacího prostoru v evidenci dobývacích prostorů, vedené Obvodním báňským úřadem v Brně, bylo provedeno v souladu s vydaným oprávněním pro organizaci LB MINERALS, s.r.o., Horní Bříza č.p. 431, PSČ 330 12, IČ: 27994929, vydané Obvodním báňským úřadem v Plzni, pod č.j. 3553/08/06/2, dne 31.12.2008, které nabylo právní moci dne 1.1.2009.



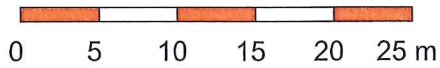


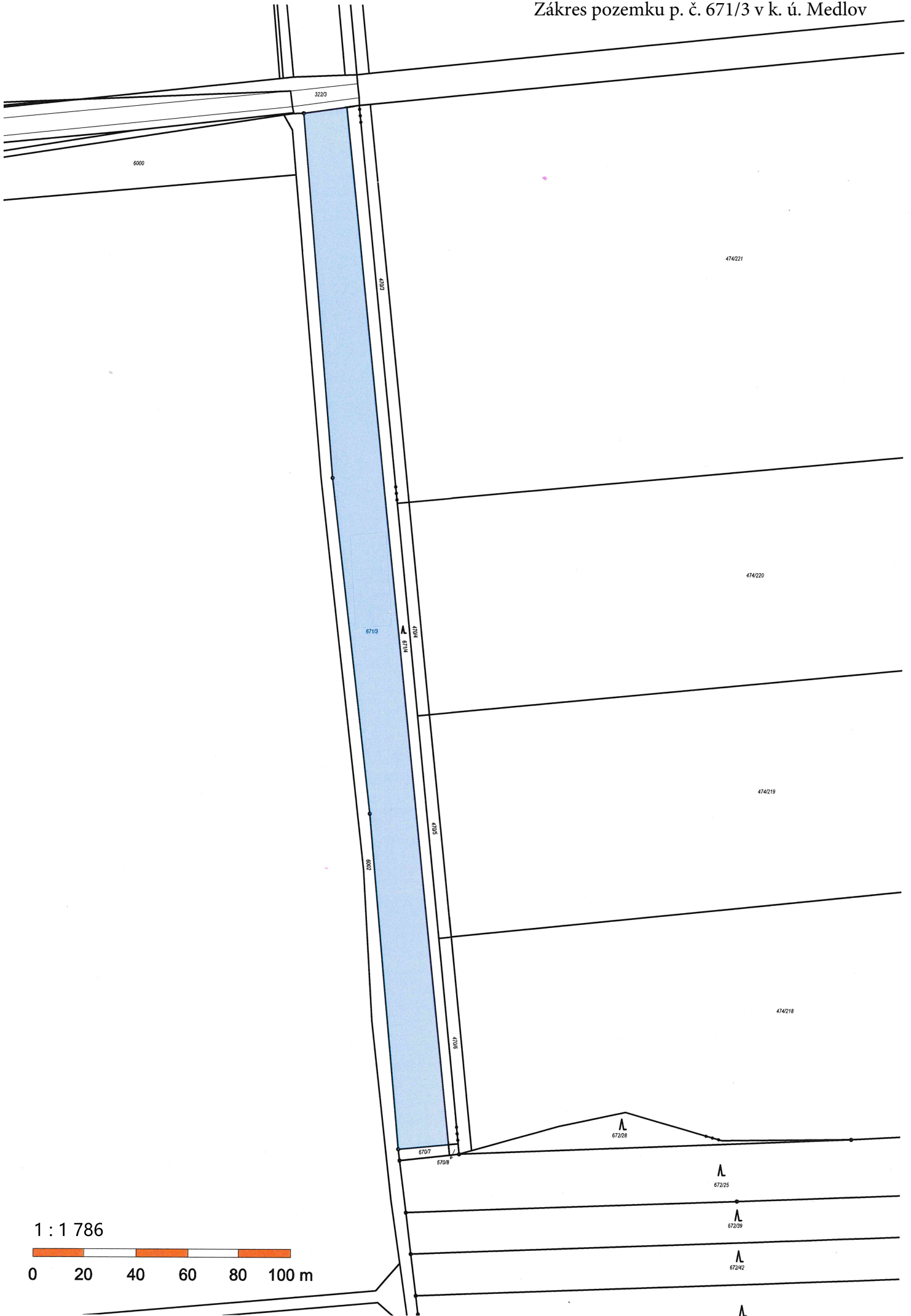
470/6


670/7

670/8

1:500







NADYLO PRÁVNÍ MOCI	6.2.2001	①
DNE	[redacted]	
Podp:	[redacted]	
Datum:	7.2.2001	

# OBVODNÍ BÁŇSKÝ ÚŘAD BRNO

V Brně dne 15.1.2001

č.j. 6329/00

## ROZHODNUTÍ

Obvodní báňský úřad v Brně, jako věcně a místně příslušný orgán státní báňské správy, podle ustanovení § 27 odst. 1 zákona č. 44/1988 Sb., o ochraně a využití nerostného bohatství ( horní zákon ) v platném znění, v součinnosti s dotčenými orgány státní správy a v dohodě s orgány životního prostředí, tj. referátem životního prostředí Okresního úřadu Brno venkov ze dne 16.10.2000 č.j. ŽP-8865/2000- [redacted] respektive ze dne 20.12.2000 č.j. ŽP-9792/2000- [redacted], s Ministerstvem životního prostředí, odborem výkonu státní správy VII ze dne 10.1.2001 zn: 560/3248/00- [redacted], v dohodě s orgánem územního plánování, Stavebním úřadem I. stupně v Dolních Konicích ze dne 13.12.2000 č.j. 1251/2000- [redacted] a v dohodě s referátem regionálního rozvoje Okresního úřadu Brno venkov ze dne 9.10.2000 zn: RRR 3505/00- [redacted] respektive ze dne 14.12.2000 zn: RRR 4625/99- [redacted] a na základě rozhodnutí Ministerstva životního prostředí o předchozím souhlasu k podání návrhu na stanovení dobývacího prostoru Ledce u Židlochovic vydaného podle § 24 odst. 2 zákona č. 44/1988 Sb., o ochraně a využití nerostného bohatství ( horní zákon ) v platném znění, dne 25.6.1999 č.j. 860/1499/99-POH organizaci

**AGRO Brno – Tuřany, a.s.**

620 00 BRNO, Dvorecká 31

IČO: 47912961

stanoví

dobývací prostor

**LEDCE U ŽIDLOCHOVIC**

evidenční číslo 6 0360

o plošném obsahu na povrchu 0,2999000 km<sup>2</sup>.

Hranice dobývacího prostoru Ledce u Židlochovic tvoří na povrchu nepravidelný 12-ti úhelník o vrcholech 1, 2, 3, 4, 5, 6, 7, 8, 9, 10, 11 a 12, s vrcholy určenými souřadnicemi v platném souřadnicovém systému JTSK.

### Seznam souřadnic vrcholů na povrchu

vrchol	X	Y
1	1 177 531,16	604 376,60
2	1 177 500,09	604 080,98
3	1 177 505,12	604 068,48
4	1 177 504,23	604 022,54
5	1 177 630,40	603 609,95
6	1 177 801,51	603 662,84
7	1 178 064,88	603 736,74
8	1 177 937,58	604 098,71
9	1 177 900,00	604 101,52
10	1 177 920,45	604 256,46
11	1 177 914,55	604 277,49
12	1 177 929,47	604 336,60

Dobývací prostor je pod povrchem omezen svislými rovinami vedenými povrchovými hranicemi do hranic ložiska a výškové ohraničení je stanoveno bází výskytu žilcových písků 203,6 m.n.m. Hranice dobývacího prostoru jsou navrženy tak, aby byly respektovány zájmy hospodárného dobývání výhradního ložiska cihlářské suroviny a současně, aby byly respektovány zájmy dotčených právnických i fyzických osob, jichž se stanovení dobývacího prostoru na ložisku dotýká. Současný návrh respektuje majetkoprávní vztahy k pozemkům dotčených hornickou činností.

- Dobývací prostor se nachází na katastrálním území Ledce u Židlochovic na rozloze 0,2999000 km<sup>2</sup>.
- Dobývací prostor je stanoven na pozemcích p.č. 100/1, 100/2, 100/3, 100/4, 100/5, 100/6, 100/7, 100/8, 100/9, 100/10, 100/11, 100/12, 100/13, 100/14, 100/15, 100/16, 100/17, 100/18, 100/19, 100/20, 100/21, 100/22, 100/23, 100/24, 100/25, 100/26, 100/27, 100/28, 100/29, 100/30, 100/31, 100/32, 100/33, 100/34, 100/35, 100/36, 278/2, 280, 5454, 5455, 5456, 5457 a 5720 v katastrálním území Ledce u Židlochovic.
- Identifikační čísl kat. území Ledce u Židlochovic - 679 681.
- ZUJ obce Ledce u Židlochovic - 583 278
- Okres Brno venkov - kód okresu NUTS CZ 0623.
- Kraj dle CZ NUTS - Brněnský kraj

Dobývací prostor byl stanoven pro dobývání výhradního ložiska žilců ( žilcových šterkopísků ). V dobývacím prostoru nebyla zjištěna jiná výhradní ložiska a bylo zjištěno nevýhradní ložisko stavebních písků.

Zásoby ložiska žilcových šterkopísků byly schváleny rozhodnutím o zásobách v navrhovaném dobývacím prostoru Ledce u Židlochovic dne 14.11.2000 ve výši geologických zásob – 2 565 176 tun. V stanoveném dobývacím prostoru se nachází zásoby vytěžitelné ve výši – 2 565 176 tun.

S dobýváním ložiska může být započato, až po vydání povolení hornické činnosti v samostatném řízení.

Pro dobývací prostor Ledce u Židlochovic stanoví Obvodní báňský úřad v Brně následující

## podmínky:

1. Organizace vypořádá návratnost ( uznání závazku č. 7/99 ), označenou názvem a číslem ložiska za provedené geologicko průzkumné práce etapy vyhledávacího průzkumu ve stanovené výši 1 775 012,- Kč ( alikvotní část nákladů ) na příjmový účet MZP č. účtu 19-7628-001/0710 u ČNB Praha 1, do 30 dnů po stanovení dobývacího prostoru ( Podmínka je stanovena Ministerstvem životního prostředí v rozhodnutí o předchozím souhlasu k podání návrhu na stanovení dobývacího prostoru dne 25.6.1999 č.j. 860/1499/99-POH ).
2. Organizace vyřeší střety zájmů v rámci správního řízení ke stanovení dobývacího prostoru ( Podmínka je stanovena Ministerstvem životního prostředí v rozhodnutí o předchozím souhlasu k podání návrhu na stanovení dobývacího prostoru dne 25.6.1999 č.j. 860/1499/99-POH ).
3. Pro zásah do porostu dřevin rostoucích mimo les je nezbytné povolení orgánu ochrany přírody a krajiny dle ust. § 8 citovaného zákona a § 8 vyhlášky č. 395/1992 Sb. vydané místně příslušným obecním úřadem. ( Podmínka je stanovena Okresním úřadem Brno – venkov, referátem životního prostředí ze dne 16.10.2000 č.j. ŽP 8865/2000-███ ).
4. Projekt sanace a rekultivace území organizace předloží k samostatnému vyjádření referátu ŽP OkÚ Brno-venkov. Projekt bude řešen s ohledem na vymezené regionální biocentrum Červené vrchy - dle ÚTP Nadregionální a regionální ÚSES ČR, 1996. ( Podmínka je stanovena Okresním úřadem Brno – venkov, referátem životního prostředí ze dne 16.10.2000 č.j. ŽP 8865/2000-███ ).
5. Před vydáním povolení hornické činnosti bude referát dopravy OkÚ Brno venkov požádán o povolení sjezdu do dobývacího prostoru. ( Podmínka je stanovena Okresním úřadem Brno – venkov, referátem dopravy ze dne 5.10.2000 č.j. dopr. 2494/2000 ).
6. Těžba v navrhovaném dobývacím prostoru bude omezena výhradně na bázi výskytu živcových písků, která se podle výsledků geologického průzkumu pohybuje v rozmezí 203,6 m n.m. ( vrt L 66-88 ) a 208,2 m n.m. ( vrt L 9-84 ). Plnění této podmínky bude sledováno a dokumentováno pravidelně prováděnou a řádně vedenou geologickou dokumentací a důlně měřičskou dokumentací v souladu s ust. § 39 zákona č. 44/1988 Sb., o ochraně a využití nerostného bohatství ( horní zákon ), v platném znění. ( Podmínka je stanovena Ministerstvem životního prostředí v uděleném souhlasu se stanovením dobývacího prostoru Ledce u Židlochovic dne 25.6.1999 č.j. 860/1499/99-POH ).

## Odůvodnění

Podáním organizace GET s.r.o., Korunovační 29, 170 00 Praha, na základě udělené plné moci ze dne 29.6.2000 organizací Calofrig a.s., Tovární 36, 373 12 Borovany, která je zmocněna organizací AGRO Brno – Tuřany, a.s., Dvorecká 31, 620 00 Brno ze dne 8.6.2000 k podání žádosti bylo u Obvodního báňského úřadu v Brně zahájeno dne 23.11.2000 řízení o stanovení dobývacího prostoru Ledce u Židlochovic v okrese Brno venkov ve smyslu ustanovení § 28 odst. 1 zákona č. 44/1988 Sb. o ochraně a využití nerostného bohatství, v platném znění. K projednání tohoto návrhu nařídil Obvodní báňský úřad v Brně podle ustanovení § 28 odst. 3 cit. zákona ústní jednání spojené s místním šetřením na den 14.12.2000 se zahájením na obecním úřadě v Ledcích a s následným místním šetřením. Organizace předložila žádost včetně dvou vyhotovení „Návrhu na stanovení dobývacího prostoru Ledce u Židlochovic“, který je zpracovaný oprávněnou organizací GET s.r.o., v listopadu 2000 a

ověřenou oprávněným projektantem a hlavním důlním měřičem [REDAKCE]  
Projektová dokumentace je vyhotovena ve dvou vyhotoveních dle ustanovení § 2 vyhlášky  
ČBÚ č. 172/19992 Sb. o dobývacích prostorech.

Zdejší úřad ve smyslu ustanovení § 28 odst.9 zákona č. 44/1988 Sb. o ochraně a využití  
nerostného bohatství, v platném znění, organizaci stanovil lhůtu do 14.12.2000 pro doplnění  
návrhu stanovení dobývacího prostoru Ledce u Židlochovic o tyto níže uvedené doklady:

1. Výsledky projednání návrhu na stanovení dobývacího prostoru, který se dotýká zájmů  
chráněných zvláštními předpisy s orgány a organizacemi, jimž přísluší ochrana těchto zájmů  
v souladu s těmito předpisy - předchozí souhlas s odnětím pozemku ze zemědělského  
půdního fondu.
2. Vyjádření a souhlas příslušného stavebního úřadu.
3. Zhodnocení vlivů na životní prostředí ve smyslu postupu podle zákona č. 244/1992 Sb.

Úvodem ústního jednání, které se konalo v zasedací místnosti obecního úřadu Ledce,  
byli zúčastnění seznámeni s obsahem „Návrhu na stanovení dobývacího prostoru Ledce u  
Židlochovic“ zvláště pak se skutečností, že organizace získala předchozí souhlas k podání  
návrhu na stanovení dobývacího prostoru Ledce u Židlochovic dne 25.6.1999 č.j.  
860/1499/99-POH. Dále organizace na základě výzvy OBÚ v Brně ze dne 4.12.2000 doložila  
požadované vyjádření stavebního úřadu I. stupně Městského úřadu Dolní Kounice ze dne  
13.12.2000 č.j. 1251/2000-[REDAKCE] a hodnocení vlivů na životní prostředí podle přílohy č. 2 zákona  
č. 17/1992 Sb. z prosince 2000. Závěrem jednání byli zúčastnění účastníci ( majitelé pozemků )  
vyzváni k písemnému vyjádření, které odmítli s tím, že se stanovením dobývacího prostoru  
Ledce u Židlochovic souhlasí.

Po provedeném ústním jednání vydali zúčastnění, níže uvedené vyjádření a stanoviska:

Vyjádření referátu životního prostředí Okresního úřadu Brno venkov: Před vydáním  
rozhodnutí o stanovení předmětného DP je třeba, aby žadatel doložil na OBÚ v Brně souhlas  
orgánu státní správy Lesního hospodářství ( RŽP OkÚ Brno venkov ) k umístění DP v pásmu  
do 50 m od hranic lesních pozemků. Budou dodrženy podmínky vyjádření RŽP OkÚ Brno  
venkov ze dne 16.10.2000 pod č.j. ŽP 8865/2000-[REDAKCE]

Vyjádření firmy AGRO Brno Tuřany, a.s.: Vyjádření firmy AGRO Brno Tuřany, a.s.  
k návrhu na stanovení dobývacího prostoru Ledce u Židlochovic na ústním jednání s místním  
šetřením konaném dne 14.12.2000 v Ledcích. Nemáme žádné připomínky k podanému návrhu  
na stanovení DP Ledce u Židlochovic.

Vyjádření obce Ledce: Souhlasíme se stanovením dobývacího prostoru Ledce u  
Židlochovic.

Vyjádření organizace Calofrig a.s.: K vlastnímu řízení nemáme připomínek a  
požadavek OkÚ RŽP obratem splníme.

Před zahájením řízení organizace získala předchozí souhlas Ministerstva životního  
prostředí k podání návrhu na stanovení dobývacího prostoru Ledce u Židlochovic. Podmínky k  
podání návrhu na stanovení dobývacího prostoru Ledce u Židlochovic ze dne 25.6.1999 č.j.  
860/1499/99-POH byly zahrnuty jako podmínka č.1 a č. 2 tohoto rozhodnutí, podmínka č. 3  
byla před zahájením řízení změněna stejným správním orgánem rozhodnutím ze dne 10.1.2001

zn: 560/3248/00-█ a dále organizace předložila doklad o stanovení chráněného ložiskového území Ledce, ze dne 26.4.1991 č.j. 3621/90-II. vyř.

Součástí předložené dokumentace návrhu na stanovení dobývacího prostoru Ledce u Židlochovic jsou mimo jiné tato níže uvedená stanoviska a vyjádření:

- Vyjádření Okresního úřadu Brno – venkov, referátu životního prostředí ze dne 16.10.2000 č.j. ŽP 8865/2000-█. Je podmíněčně souhlasné. Dvě podmínky týkající se ZPF a PÚPFL byla ze strany organizace vyřešena v průběhu správného řízení viz. Dále a podmínky týkající se ochrany přírody jsou zohledněny v tomto rozhodnutí jako podmínky č. 3 a č. 4.
- Vyjádření Státní meliorační správy, ÚP Brno - venkov ze dne 15.9.2000 č.j. 246/00/█, které je souhlasné s připomínkou, která bude řešena v plánu otvírky, přípravy a dobývání v DP Ledce u Židlochovic.
- Vyjádření organizace TRANSGAS ze dne 19.9.2000 zn: 3004/00/█ které je souhlasné.
- Vyjádření organizace JIHOMORAVSKÁ ENERGETIKA, a, s., Provázně obchodní správa Brno-venkov ze dne 20.9.2000 zn: 4663/PP/2000 k podzemním sítím v majetku JME a.s. a k nadzemním sítím v majetku JME a.s. ze dne 13.10.2000 zn: 91 OP/█/00 186, které je souhlasné.
- Vyjádření organizace Vodárenská akciová společnost, a.s. ze dne 25.9.2000 zn: 1898/Vo/00, které je souhlasné bez připomínek.
- Vyjádření Policie ČR ze dne 13.10.2000 č.j. PJM-1-735/E2-23-2000, které je souhlasné.
- Vyjádření Povodí Moravy, a.s. ze dne 25.9.2000 zn: 203/14559/00 a ze dne 11.10.2000 zn: 203/15329/00, které je souhlasné.
- Vyjádření Okresního úřadu Brno – venkov, referátu regionálního rozvoje ze dne 9.10.2000 č.j. RRR 3505/00-█ a ze dne 3.1.2001 zn: RRR 21/01-█ které je souhlasné bez připomínek.
- Vyjádření Ředitelství silnic a dálnic ČR, závod Brno, oddělení výstavby silnic, Brno, Šumavská 33 je souhlasné s následující podmínkou. Navrhovaný dobývací prostor se nachází v těsné blízkosti následujících komunikací státní silniční sítě: rychlostní I/52 ( Brno - Pohořelice-st.hr. ), III/42510 ( Rajhrad-Pohořelice-R52 ) a III/39523 ( Ledce - Medlov ). Vzhledem k tomu, že v oblasti dotčené navrhovaným dobývacím prostorem se nenachází žádná výhledová silniční stavba a s úpravami výše uvedených silnic se v dohledné době nepočítá, nemáme k umístění tohoto dobývacího prostoru námitek. Vzhledem k tomu, že navržený dobývací prostor je situován v ochranném pásmu rychlostní silnice I/52, je nutno si, v souladu s ustanovením § 32 zákona 13/1997 Sb. o pozemních komunikacích, vyžádat povolení silničního správce DO úřadu, tedy Ministerstva dopravy a spojů na základě žádosti, jejíž součástí bude naše stanovisko. Silniční správní úřad, u kterého si můžete požádat o povolení umístění stavby v silničním ochranném pásmu silnic III. třídy, je referát dopravy okresního úřadu.
- Vyjádření Okresního úřadu Brno – venkov, referátu dopravy ze dne 5.10.2000 zn: dopr. 2494/2000 je souhlasné s podmínkou, která je zohledněna v tomto rozhodnutí jako podmínka č. 5.
- Souhlas obce Ledce ze dne 4.10.2000 zn: 87/00-█, je bez připomínek.
- Souhlasná vyjádření vlastníků pozemků v uvažovaném dobývacím prostoru. Vyjádření jsou souhlasná bez připomínek.
- Souhlasné projednání stanovení DP Ledce u Židlochovic s panem █ ze dne 9.1.2001.

- Smlouva o uzavření budoucí smlouvy o úplatném převodu pozemku Tělocvičné jednoty „Sokol“ Židlochovice uzavřena dne 5.12.2000, souhlas se stanovením DP Ledce u Židlochovic ze dne 6.12.2000 a souhlas provádět na ložisku Ledce - Hrušovany u Brna těžbu živcové suroviny a stavebních písků.
- Souhlas Ministerstva životního prostředí, odboru výkonu státní správy VII, ke stanovení dobývacího prostoru Ledce u Židlochovic, na výhradním ložisku živcové suroviny Ledce - Hrušovany u Brna, podle § 6 odst. 2 zákona ČNR č. 334/1992 Sb., o ochraně zemědělského půdního fondu, ve znění pozdějších novel ze dne 10.1.2001 zn: 560/3248/00-█ Podmínka uvedeného souhlasu je zohledněna v tomto rozhodnutí jako podmínka č. 6.
- Vyjádření Městského úřadu, stavebního úřadu I. stupně v Dolních Kounicích ze dne 13.12.2000 č.j. 1251/2000-█ je souhlasné bez připomínek.


Na základě výše uvedených vyjádření a stanovisek zdejší úřad neshledal důvody, které by byly překážkou ve stanovení dobývacího prostoru Ledce u Židlochovic. Proto bylo rozhodnuto tak, jak je výše uvedeno.

Správní poplatek byl stanoven ve výši 1000,- Kč dle zmocnění položky č. 58 zákona č. 368/1992 Sb. v platném znění, a byl uhrazen kolkovými známkami ve výši 1000,- Kč podanými na zdejší úřad pod č.j. 5823/00.

V příloze zdejší úřad vrací jedno vyhotovení stanovení dobývacího prostoru Ledce u Židlochovic opatřené doložkou zdejšího úřadu.

#### Poučení

Proti tomuto rozhodnutí lze podat podle § 53 zák. č. 71/1967 Sb. o správním řízení, odvolání k Českému báňskému úřadu v Praze prostřednictvím Obvodního báňského úřadu v Brně ve lhůtě 15 dnů, ode dne jeho doručení.



Za správnost vyhotovení: █

Rozdělovník:

*Účastníci řízení – doručenka do vlastních rukou.*

1. GET s.r.o., Korunovační 29, 170 00 Praha
2. Calofrig a.s., Tovární 36, 373 12 Borovany
3. AGRO Brno – Tuřany, a.s., Dvorecká 31, 620 00 Brno
4. Obec Ledce u Židlochovic, k rukám pana starosty, 664 62 Hrušovany u Brna
5. [REDACTED]
6. Okresní úřad Brno, Finanční referát, Moravské nám. 6, 602 00 Brno
7. [REDACTED]
8. [REDACTED]
9. [REDACTED]
10. [REDACTED]
11. [REDACTED]
12. [REDACTED]
13. [REDACTED]
14. [REDACTED]
15. [REDACTED]
16. [REDACTED]
17. [REDACTED]
18. [REDACTED]
19. Tělocvičná jednota Sokol Židlochovice, Tyršova 161, 667 01 Židlochovice
20. [REDACTED]
21. [REDACTED]
22. [REDACTED]
23. [REDACTED]
24. [REDACTED]
25. [REDACTED]
26. [REDACTED]
27. [REDACTED]
28. [REDACTED]
29. [REDACTED]
30. [REDACTED]
31. Státní statek Valtice, s.p., Nám. Svobody 7, 691 42 Valtice

32. Obec Medlov, k rukám pana starosty, Medlov 52

33. [REDACTED]

34. [REDACTED]

35. [REDACTED]

36. [REDACTED]

*Dotčené orgány státní správy – doručenka.*

37. Obecní úřad Ledce, 664 62 Hrušovany u Brna + mapová příloha

38. Městský úřad, stavebního úřadu I. stupně, 664 64 Dolní Kounice + mapová příloha

39. Okresní hygienik Brno venkov, Gorkého 6, 602 00 Brno

40. Ministerstvo životního prostředí, odbor výkonu státní správy VII, Mezírka 2, 602 00 BRNO + mapová příloha

41. Okresní úřad Brno venkov, k rukám přednosty úřadu, referát životního prostředí, Moravské nám. 6, 601 70 Brno + mapová příloha

42. Okresní úřad Brno venkov, k rukám přednosty úřadu, referát regionálního rozvoje, Moravské nám. 6, 601 70 Brno ( mapová dokumentace předána )

43. Okresní úřad Brno venkov, k rukám přednosty úřadu, referát dopravy, Moravské nám. 6, 601 70 Brno

44. Český báňský úřad v Praze, Kozí 4, PRAHA 1 + mapová příloha

45. Katastrální úřad v Židlochovicích, 667 01 Židlochovice + mapová příloha

46. Ministerstvo průmyslu a obchodu ČR, Na Františku 32, 110 15 PRAHA + mapová příloha

47. Ministerstvo životního prostředí, Vršovická 65, PRAHA 10


*Ostatní – na vědomí – obyčejně*

48. GEOFOND ČR, Odbor informací o nerostných surovinách, Kostelní 26, 176 06 PRAHA + mapová příloha



KOPIE SHODNÁ S OKIGINÁLEM

25.6.2009



Toto rozhodnutí nabylo  
právní moci dne 24. 5. 2008.....  
Je vykonatelné dne 24. 5. 2008.....  
Obvodní báňský úřad pro území krajů  
Jihomoravského a Zlínského  
dne 22. 4. 2015.....

# OBVODNÍ BĀŇSKÝ ÚŘAD

## V BRNĚ

V Brně dne 6.10.2006

č.j. 05903/2006/001/01

### ROZHODNUTÍ

Obvodní báňský úřad v Brně, jako věcně a místně příslušný orgán státní báňské správy podle ustanovení § 41 odst. 2 písm. i) zákona č. 61/1988 Sb., o hornické činnosti, výbušninách a o státní báňské správě, ve znění pozdějších předpisů a podle ustanovení § 38 odst. 2 zákona č. 61/1988 Sb., o hornické činnosti, výbušninách a o státní báňské správě, ve znění pozdějších předpisů, v návaznosti na vyhlášku č. 306/2002 Sb., kterou se určují obvody působnosti obvodních báňských úřadů, k návrhu organizace GET s.r.o., Korunovační 29, 170 00 Praha, který podala pro organizaci,

**LASSELSBERGER, a.s.**

**Plzeň, Adellova 2549/1, PSČ 320 00**

**IČ: 25238078**

**mění ( rozšiřuje )**

podle ustanovení § 27 odst. 1 zákona č. 44/1988 Sb. o ochraně a využití nerostného bohatství, ve znění pozdějších předpisů, v součinnosti s dotčenými orgány státní správy Stavebním úřadem, Městského úřadu Židlochovice ze dne 19.6.2003, č.j. SÚ 4745/03-█ Městským úřadem, stavebním úřadem I. stupně, 664 64 Dolní Kounice ze dne 30.4.2003, č.j. 661/03-█ a zejména v dohodě s orgány životního prostředí, Odborem výkonu státní správy VII, Ministerstvem životního prostředí ze dne 31.7.2006, č.j. 560/1852/06-█ Odborem životního prostředí, Městského úřadu Židlochovice ze dne 13.3.2003, č.j. ŽP 2593/2003 a Odborem životního prostředí, Krajského úřadu Jihomoravského kraje ze dne 28.6.2006, č.j. S-JMK 82443/2006/OŽP/█ a na základě udělení předchozího souhlasu k podání návrhu na změnu ( rozšíření ) dobývacího prostoru Ledce u Židlochovic, ev. č. 6 0360, Ministerstvem životního prostředí, Odborem výkonu státní správy VII, ze dne 30.7.2001, č.j. 560/1611/01-POH, dobývací prostor

**Ledce u Židlochovic**

**ev. č. 6 0360**

o původním plošném obsahu 0,2999000 km<sup>2</sup> následovně.

**ruší**

vrcholy 6, 7, 8, 9, 10, 11 a 12 dobývacího prostoru Ledce u Židlochovic.

Seznam zrušených souřadnic vrcholů

Vrchol	X	Y
6	1 177 801,51	603 662,84
7	1 178 064,88	603 736,74
8	1 177 937,58	604 098,71
9	1 177 900,00	604 101,52
10	1 177 920,45	604 256,46
11	1 177 914,55	604 277,49
12	1 177 929,47	604 336,60

**stanovuje**

nové hranice dobývacího prostoru Ledce u Židlochovic, o plošném obsahu **1,8283135** km<sup>2</sup>, které tvoří nepravidelný obrazec o vrcholech 1, 2, 3, 4, 5, 13, 14, 15, 16, 17 a 18, které jsou určeny souřadnicemi v platném souřadnicovém systému JTSK.

Seznam souřadnic vrcholů

Vrchol	X	Y
1	1 177 531,16	604 376,60
2	1 177 500,09	604 080,98
3	1 177 505,12	604 068,48
4	1 177 504,23	604 022,54
5	1 177 630,40	603 609,95
13	1 177 695,00	603 405,66
14	1 179 742,65	604 093,32
15	1 179 690,78	604 296,04
16	1 178 694,90	604 628,34
17	1 178 540,22	604 669,61
18	1 177 564,46	604 693,47

Dobývací prostor je pod povrchem omezen svislými rovinami vedenými povrchovými hranicemi a hloubkové ohraničení je stanoveno geologickou bází výhradního ložiska. Hranice dobývacího prostoru jsou navrženy tak, aby byly respektovány zájmy hospodárného dobývání výhradního ložiska žilcové suroviny a štěrkopísku a současně, aby byly respektovány zájmy dotčených právnických i fyzických osob, jichž se těžební činnost na ložisku dotýká.

- Dobývací prostor se nachází na katastrálním území Ledce u Židlochovic o rozloze 0,88486303 km<sup>2</sup>, na katastrálním území Hrušovany u Brna o rozloze 0,12339217 km<sup>2</sup> a na katastrálním území Medlov o rozloze 0,82005830 km<sup>2</sup>.

- Rozšířená část dobývacího prostoru je stanovena v katastrálním území Ledce u Židlochovic na pozemcích p.č. 478, 479, 480, 481, 482 a 483, v katastrálním území Medlov na pozemcích p.č. 695, 5425, 5426, 5427, 5428, 5429, 5430, 5431, 5432, 5433, 5434, 5435, 5436, 5437, 5438, 5439, 5440, 5441, 5442, 5443, 5444, 5445, 5446, 5447, 5448, 5449, 5450, 5451, 5452, 5453, 5458, 5459, 5460, 5461, 5462, 5463, 5464, 5465, 5466, 5467, 5468, 5469, 5720, 5721, 5723, 5729, 5730, 5834 a 5836 a v katastrálním území Hrušovany u Brna na pozemcích p.č. 840, 846, 849, 855, 856, 860, 863, 864, 867, 870, 871, 872, 875, 879, 880, 884, 885/1, 885/2, 888, 889, 892, 893, 897/2, 897/3, 897/4, 897/5, 897/6, 897/7, 897/8, 901, 902, 905, 906, 909, 910, 914, 916, 917, 918, 922, 923, 941, 942, 945, 946, 950, 951, 955, 959, 960, 963, 964, 967, 968, 972, 975, 976, 980, 983, 984, 987, 988, 991, 992, 995, 996, 999, 1000, 1003, 1004, 1007, 1008, 1012, 1013, 1021/1, 1021/2, 1021/3, 1023, 1026, 1027, 1030 a 1575.
- Identifikační číslo katastrálního území Ledce u Židlochovic 679 681.
- Identifikační číslo katastrálního území Medlov 692 590.
- Identifikační číslo katastrálního území Hrušovany u Brna 648 833.
- ZÚJ obce Ledce u Židlochovic 583 278.
- ZÚJ obce Medlov 583 367.
- ZÚJ obce Hrušovany u Brna 583 081.
- Jihomoravský kraj
- Kód NUTS CZ 0623.

Dobývací prostor byl podle ustanovení § 25 odst. 1 zákona č. 44/1988 Sb., o ochraně a využití nerostného bohatství ( horní zákon ), ve znění pozdějších předpisů, stanoven na základě výsledků průzkumu ložiska podle rozsahu, uložení, tvaru a mocnosti výhradního ložiska se zřetelem na jeho zásoby a úložní poměry tak, aby mohlo být hospodárně vydobyto výhradní ložisko živcové suroviny a výhradní ložisko šterkopísku. Geologické zásoby výhradního ložiska živcové suroviny v dobývacím prostoru Ledce u Židlochovic jsou přepočteny a stanoveny k 31.10.2004 ve výši 1 884 299 tun po úroveň geologické báze výhradního ložiska a geologické zásoby výhradního ložiska šterkopísku jsou přepočteny a stanoveny k 31.10.2004 ve výši 32 127 559 m<sup>3</sup>.

Ložisko je v současné době dobýváno, proto zdejší úřad nestanovuje termín započetí dobývání ve smyslu ustanovení § 3 odst. 1 vyhlášky č. 172/1992 Sb., o dobývacích prostorech, ve znění pozdějších předpisů.

Pro stanovení rozšířeného dobývacího prostoru Ledce u Židlochovic stanoví Obvodní báňský úřad v Brně následující

### **podmínky:**

- 1) Podmínka č. 3 stanovena rozhodnutím Obvodního báňského úřadu v Brně o stanovení dobývacího prostoru Ledce u Židlochovic ze dne 15.1.2001, č.j. 6329/00, zůstává v platnosti, ostatní podmínky byly splněny.
- 2) Organizace bude surovinu hospodárně dobývat do největší možné hloubky tak, aby byla vytěžena surovina beze zbytku a to i v případě, že se bude jednat o těžbu z vody (podmínka obce Ledce).
- 3) Organizace v rámci zpracování plánu rekultivace bude řešit požadavek obce ve smyslu zásadního nesouhlasu s rekultivací formou rozhrnutí ornice a vytvoření zemědělské půdy, a zohlední vytvoření vodních a lesních ploch (podmínka obce Ledce).

- 4) Organizace bude při povolení hornické činnosti ve výhradním ložisku Ledce – Hrušovany u Brna získávat vhodným způsobem živcovou surovinu v co nejvyšší míře (podmínka Ministerstva životního prostředí, odboru výkonu státní správy VII ).
- 5) Organizace nebude vytěženou surovinu prodávat k účelům použití ve stavebním průmyslu, ani k jiným účelům při nichž by byla ztracena nebo znehodnocena (podmínka Ministerstva životního prostředí, odboru výkonu státní správy VII ).
- 6) Pokud se organizaci nepodaří zajistit odbyt vytěžené živcové suroviny dle předcházející podmínky uskladní ji vhodným způsobem, zamezujícím ztrátám a znehodnocení suroviny a o tomto uskladnění povede řádnou evidenci (podmínka Ministerstva životního prostředí, odboru výkonu státní správy VII ).

## Odůvodnění

Organizace Calofrig a.s., Tovární 36, 373 12 Borovany, předložila na Obvodní báňský úřad v Brně dne 10.2.2003, zdejší č.j. 779/03, žádost o změnu dobývacího prostoru Ledce u Židlochovic, ev. č. 6 0360, zpracovanou oprávněnou organizací GET s.r.o., Korunovační 29, 170 00 Praha. Obvodní báňský úřad v Brně řádně prostudoval dokumentaci a zahájil řízení dle ustanovení § 28 odst. 9 zákona č. 44/1988 Sb., o ochraně a využití nerostného bohatství, v platném znění a to i přesto, že neměl k dispozici všechny doklady a dokumentaci požadovanou podle ustanovení § 28 odst. 1 zákona č. 44/1988 Sb. o ochraně a využití nerostného bohatství, v platném znění a podle ustanovení § 2 vyhlášky č. 172/1992 Sb., o dobývacích prostorech, v platném znění. Obvodní báňský úřad v Brně současně se zahájením řízení stanovil rozhodnutím ze dne 3.3.2003, č.j. 779/03, ve smyslu ustanovení § 28 odst. 9 zákona č. 44/1988 Sb. o ochraně a využití nerostného bohatství, v platném znění, lhůtu pro doplnění návrhu.

Organizace následně požádala o prodloužení lhůty k předložení doplněné žádosti. Zdejší úřad žádosti vyhověl a rozhodnutím ze dne 28.7.2003, č.j. 4048/03, prodloužil lhůtu přerušeno řízení do 30.6.2004. Dne 29.6.2004 předložila organizace Calofrig a.s., Tovární 36, 373 12 Borovany, doplněnou žádost. Návrh na změnu dobývacího prostoru Ledce u Židlochovic, ev. č. 6 0360, ale nebyl ze strany organizace řádně projednán s vlastníky pozemků, kteří jsou plochou dobývacího prostoru dotčeny, proto zdejší úřad vydal dne 4.8.2004 rozhodnutí č.j. 4837/04 a požadoval předepsané projednání návrhu s vlastníky pozemků.

Podáním organizace GET s.r.o., Korunovační 29, Praha, na základě plné moci, ze dne 24.1.2005, od organizace Lasselsberger, a.s., Adolova 2549/1, 320 00 Plzeň – Jižní Předměstí, bylo dne 31.12.2004 u Obvodního báňského úřadu v Brně pokračováno v řízení o změně dobývacího prostoru Ledce u Židlochovic v okrese Brno venkov, ve smyslu ustanovení § 28 odst. 1 zákona č. 44/1988 Sb., o ochraně a využití nerostného bohatství, v platném znění. Organizace předložila žádost včetně dvou vyhotovení „Návrhu na změnu dobývacího prostoru Ledce u Židlochovic“, který je zpracovaný oprávněnou organizací GET s.r.o., v roce 2003 a 2004 a ověřenou oprávněným hlavním důlním měřičem [REDAKCE] Projektová dokumentace je vyhotovena ve dvou vyhotoveních dle ustanovení § 2 vyhlášky ČBÚ č. 172/1992 Sb., o dobývacích prostorech, ve znění pozdějších předpisů.

Obvodní báňský úřad v Brně dne 11.2.2005 svolal písemnou cestou, č.j. 0784/05, na den 15.3.2005 ústní jednání spojené s místním šetřením. Ústní jednání bylo svoláno na základě ustanovení § 28 odst. 1 zákona č. 44/1988 Sb., o ochraně a využití nerostného bohatství, v platném znění. Ústní jednání se uskutečnilo za účasti pověřených zástupců

organizace GET s.r.o., Korunovační 29, Praha, na základě plné moci, ze dne 24.1.2005. od organizace Lasselsberger, a.s., Adelova 2549/1, 320 00 Plzeň – Jižní Předměstí a ostatních přítomných dle prezenční listiny. Výsledkem projednání předložené dokumentace byl sepsaný protokol.

Úvodem ústního jednání, které se konalo v zasedací místnosti obecního úřadu Ledce, byli zúčastnění seznámeni s obsahem „Návrhu na změnu dobývacího prostoru Ledce u Židlochovic“ zvláště pak se skutečností, že organizace získala předchozí souhlas k podání návrhu na změnu dobývacího prostoru Ledce u Židlochovic ze dne 3.7.2001, č.j. 560/1611/2001 POH. Přítomní byli zástupci organizace GET s.r.o. seznámeni z rozsahem a rozlohou požadovaného rozšíření dobývacího prostoru, s uvažovanou těžbou a dvěmi variantami plánu sanace a rekultivace.

Dále pokračovala diskuze s vlastníky pozemků, kteří požadovali individuální přístup k řešení pozemků od organizace Lasselsberger, a.s., Adelova 2549/1, 320 00 Plzeň – Jižní Předměstí, která se snažila jednotlivým vlastníkům vysvětlit problematiku odkupu nebo pronájmu pozemků. Po rozsáhlé diskuzi vyjádřili svoje stanovisko v písemné formě zástupci Městského úřadu v Židlochovicích a zástupce MŽP, OVSS VII.

Závěrem jednání byli přítomní vyzváni k písemnému vyjádření, které odmítli a byli vyzváni k místnímu šetření na lokalitě, které taktéž odmítli. Po provedeném ústním jednání vydali někteří přítomní níže uvedené vyjádření a stanoviska, které jsou přílohou originálu protokolu:

Vyjádření OŽP, MěÚ Židlochovice:

OŽP, MěÚ Židlochovice trvá na svém vyjádření č.j. ŽP 3157/2003-█, ze dne 30.4.2003. Požadujeme aby byl splněn bod č. 6 našeho vyjádření, citace: Záměr je předmětem posuzování vlivu na životní prostředí dle zákona 100/2001 Sb., o posuzování vlivů na životní prostředí, v platném znění. █

*Podmínka OŽP, MěÚ Židlochovice ze dne 30.4.2003 byla následně splněna.*

Vyjádření obce Ledce:

Zastupitelstvo obce Ledce projednalo na svém zasedání dne 7.3.2005 žádost o rozšíření dobývacího prostoru Ledce, kterou podala organizace GET s.r.o. na základě udělené plné moci organizací Lasselsberger a.s. u Obvodního báňského úřadu v Brně.

Zastupitelstvo bylo seznámeno s obsahem žádosti a na základě předložené dokumentace o rozšíření dobývacího prostoru s o u h l a s í s rozšířením dobývacího prostoru za těchto podmínek:

- 1) Při těžbě suroviny bude těžba zasahovat do největší možné hloubky tak, aby byla vytěžena surovina beze zbytku a to i v případě, že se bude jednat o těžbu z vody.
- 2) Při plánu rekultivace je třeba už nyní počítat s tím, že obec zásadně nesouhlasí s rekultivací formou rozhrnutí ornice a vytvoření zemědělské půdy, ale požaduje vytvoření vodních a lesních ploch.
- 3) Těžební organizace se bude podílet na řešení dopravní situace, která zatíží obec průjezdem nákladních automobilů. █

*Požadavek podmínky č. 3 není předmětem tohoto řízení a zdejší úřad není kompetentní uvedenou problematiku řešit.*

## Vyjádření MŽP, OVSS VII:

Předchozí souhlas k podání návrhu na změnu rozšíření stanoveného dobývacího prostoru Ledce u Židlochovic byl vydán 3.7.2001, pod č.j. 560/1611/2001 POH. S ohledem na dobu, která od udělení PS uplynula a vývoj těžebních aktivit, MŽP doplňuje podmínky předchozího souhlasu následovně:

1. Organizace bude při povolení hornické činnosti ve výhradním ložisku Ledce – Hrušovany u Brna získávat vhodným způsobem živcovou surovinu v co nejvyšší míře.
2. Organizace nebude vytěženou surovinu prodávat k účelům použití ve stavebním průmyslu, ani k jiným účelům při nichž by byla ztracena nebo znehodnocena.
3. Pokud se organizaci nepodaří zajistit odbyt vytěžené živcové suroviny dle předcházející podmínky uskladní ji vhodným způsobem, zamezujícím ztrátám a znehodnocení suroviny a o tomto uskladnění povede řádnou evidenci.

Návrh na změnu dobývacího prostoru Ledce u Židlochovic byl dále doložen doklady o projednání zájmů chráněných podle zvláštních předpisů s dotčenými orgány státními správy a fyzickými a právníky osobami, jimž přísluší ochrana těchto zájmů:

1. Vyjádření Odboru životního prostředí, Městského úřadu Židlochovice ze dne 30.4.2003, č.j. ŽP 3157/2003-█ bylo podmíněčné. Body č. 1 až č. 5 byly vyřešeny v průběhu správního řízení. Bod č. 6 byl předmětem dalšího řízení.
2. Stanovisko obce Ledce ze dne 8.3.2005, bylo souhlasné s podmínkami, které byly z části vneseny do tohoto rozhodnutí jako podmínky č. 2 až č. 3 a z části se netýkali řízení o změně dobývacího prostoru, jedná se o podmínku č. 3 vyjádření.
3. Stanovisko Krajského úřadu Jihomoravského kraje, Odboru životního prostředí, ze dne 10.3.2005, č.j. JMK8392/2005 OŽP/█ které je souhlasné bez podmínek.
4. Stanovisko obce Medlov ze dne 16.3.2005, bylo souhlasné s podmínkami, které byly z části vneseny do tohoto rozhodnutí jako podmínky č. 2 až č. 3 a z části se netýkali řízení o změně dobývacího prostoru, jedná se o podmínku č. 3 vyjádření.

Na základě výše uvedených skutečností Obvodní báňský úřad v Brně vyzval organizaci Lasselsberger, a.s., Adelova 2549/1, 320 00 Plzeň – Jižní Předměstí, dříve ( Calofrig a.s., Tovární 36, 373 12 Borovany ), k doplnění podání, ve lhůtě podle ustanovení § 28 odst. 9 citovaného zákona, do ukončení řízení o posuzování vlivů na životní prostředí podle zákona 100/2001 Sb., o tyto doklady:

1. Předložit stanovisko k posouzení vlivů provedení záměru na životní prostředí podle ustanovení § 10 zákona 100/2001 Sb., o posuzování vlivů na životní prostředí, v platném znění.
2. Doplnit dokumentaci o souhlas s odnětím zemědělské půdy ze ZPF dle ustanovení § 9 zákona č. 334/1992 Sb., o ochraně zemědělského půdního fondu, v platném znění.
3. Doplnit dokumentaci o souhlas orgánů státní správy lesů s dotčením pozemků určených k plnění funkce lesa, podle ustanovení § 14 odst. 2 zákona č. 289/1995 Sb., o lesích a o změně a doplnění některých zákonů (lesní zákon), v platném znění.
4. Předložit přepracovaný a schválený souhrnný plán sanace a rekultivace, pro možné řešení požadavků obcí Ledce a Medlov s vytvořením vodních a lesních ploch.
5. Zohlednit v dokumentaci návrhu na rozšíření dobývacího prostoru požadavek MŽP OVSS VII, ze dne 15.3.2005, který doplňuje podmínky předchozího souhlasu následovně:

a). Organizace bude při povolení hornické činnosti ve výhradním ložisku Ledce – Hrušovany u Brna získávat vhodným způsobem živcovou surovinu v co nejvyšší míře.

b). Organizace nebude vytěženou surovinu prodávat k účelům použití ve stavebním průmyslu, ani k jiným účelům při nichž by byla ztracena nebo znehodnocena.

c). Pokud se organizaci nepodaří zajistit odbyt vytěžené živcové suroviny dle předcházející podmínky uskladní ji vhodným způsobem, zamezujícím ztrátám a znehodnocení suroviny a o tomto uskladnění povede řádnou evidenci.

6. Doplnit žádost o písemné projednání s novými vlastníky pozemků ( [REDACTED] ) ke změně dobývacího prostoru dle ustanovení § 2 odst. 3 písmena g) vyhlášky č. 172/1992 Sb. o dobývacích prostorech.

Do doby doplnění podání veškerými požadovanými doklady Obvodní báňský úřad v Brně podle ustanovení § 29 odst. 1 zákona č. 71/1967 Sb., o správním řízení (správní řád), řízení o změně dobývacího prostoru Ledce u Židlochovic, ev. č. 6 0360, v souladu s ustanovením § 17 odst. 3 zákona č. 61/1988 Sb., o hornické činnosti, výbušninách a o státní báňské správě, v platném znění, přerušil.

Dne 12.7.2006, č.j. 5386/06, respektive dne 3.8.2006, č.j. 5903/06, podala organizace na zdejší úřad žádost o pokračování v řízení s tím, že doložila výše požadované body 1 až 6 následovně:

- 1) Stanovisko Ministerstva životního prostředí k posouzení vlivů provedení záměru na životní prostředí ze dne 29.12.2005, č.j. 300708/ENV/710/05, které je závazné pro orgány životního prostředí. Žádný z dotčených orgánů životního prostředí však neuplatnil v průběhu řízení žádné další podmínky nebo připomínky.
- 2) Předběžný souhlas Krajského úřadu Jihomoravského kraje s vynětím pozemků ze ZPF.
- 3) Závazné stanovisko Ministerstva zemědělství ze dne 2.5.2006, č.j. 16269/06-16210, z hlediska vlivů na pozemky určené k plnění funkcí lesa, je souhlasné bez podmínek.
- 4) Doplněk č. 1 souhrnného plánu sanace a rekultivace z července 2006.
- 5) Zohlednění požadavků MŽP OVSS VII uvedených v předchozím souhlasu.
- 6) Doplnění žádosti o písemné projednání s novými vlastníky pozemků.

Organizace, která má právo výhradní ložisko dobývat, projednala návrh na změnu dobývacího prostoru s orgány státní správy a fyzickými a právníckými osobami jejichž zájmů se změna dobývacího prostoru dotýká. Tyto dotčené orgány státní správy, fyzické a právnícké osoby byly povinny dle ustanovení § 27 odst. 5 zákona č. 44/1988 Sb., o ochraně a využití nerostného bohatství (horní zákon) v platném znění, své připomínky, požadavky a stanoviska uplatnit u organizace, která o změnu dobývacího prostoru požádala.

Obvodní báňský úřad oznámil zahájení řízení o změnu dobývacího prostoru dotčeným orgánům státní správy a všem známým účastníkům řízení v řádné lhůtě před ústním jednáním a nařídil ústní jednání spojené s místním šetřením. Současně upozornil účastníky, že své připomínky a návrhy mohou uplatnit nejpozději při ústním jednání, jinak k nim nemusí být přihlédnuto. K řešení otázky změny hranic dobývacího prostoru byly Obvodním báňským úřadem v Brně obesláni účastníci řízení jejichž práva a právem chráněné zájmy byly zvětšením hranic dobývacího prostoru Ledce u Židlochovic přímo dotčeni. Majitelé pozemků v nedotčené části dobývacího prostoru, tímto nebyli ze strany Obvodního báňského úřadu v Brně přizváni k jednání z důvodu, že nebyli na svých právech dotčeni. Proto bylo rozhodnuto tak, jak je výše uvedeno.

Správní poplatek byl stanoven ve výši 1.000,- Kč dle zmocnění položky č. 58 zákona č. 368/1992 Sb. v platném znění. Poplatek byl uhrazen kolkovými známkami pod č.j. 5903/06 ve výši 1.000,- Kč. Kolková známka ve výši 1.000,- Kč je vylepena na originálu rozhodnutí.


V příloze zdejší úřad vrací jedno vyhotovení změny dobývacího prostoru Ledce u Židlochovic opatřené doložkou zdejšího úřadu.

Po nabytí právní moci bude v evidenci zdejšího úřadu vyznačena změna dobývacího prostoru Ledce u Židlochovic.

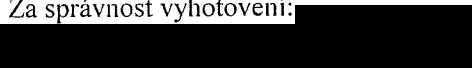
### Poučení

Proti tomuto rozhodnutí lze podat podle ustanovení § 53 zákona č. 71/1967 Sb., o správním řízení, odvolání k Českému báňskému úřadu v Praze, prostřednictvím Obvodního báňského úřadu v Brně ve lhůtě 15 dnů ode dne jeho doručení.

Řízení je vedeno ve smyslu ustanovení § 179 odst. 1 zákona č. 500/2004 Sb., správní řád, ve znění pozdějších předpisů.




Za správnost vyhotovení:



Rozdělovník:

*účastníci řízení - doručenska do vlastních rukou*

1. Lasselsberger, a.s., Adelova 2549/1, 320 00 Plzeň – Jižní Předměstí
2. GET s.r.o., Korunovační 29, 170 00 Praha
3. Obec Ledce, k rukám pana starosty, 664 62 Hrušovany u Brna
4. Obec Hrušovany u Brna, Masarykova ul., 664 62 Hrušovany u Brna
5. Obec Medlov, 664 66 Němčičky u Židlochovic



6.  
7.  
8.  
9.  
10  
11  
12  
13  
14  
15  
16  
17



Toto rozhodnutí nabylo  
právní moci dne... 5.6.2015  
je vykonatelné dne... 5.6.2015  
Obvodní báňský úřad pro území krajů  
Jihomoravského a Zlínského  
dne... 5.6.2015

## OBVODNÍ BÁŇSKÝ ÚŘAD PRO ÚZEMÍ KRAJŮ JIHMORAVSKÉHO A ZLÍNSKÉHO

V Brně dne 19.5.2015

Č.j. SBS 12228/2015/OBÚ-01/1

### ROZHODNUTÍ

Obvodní báňský úřad pro území krajů Jihomoravského a Zlínského jako věcně příslušný orgán státní báňské správy podle ustanovení § 27 odst. 1 zákona č. 44/1988 Sb., o ochraně a využití nerostného bohatství (horní zákon), ve znění pozdějších předpisů a místně příslušný podle ustanovení § 38 odst. 1 zákona č. 61/1988 Sb., o hornické činnosti, výbušninách a o státní báňské správě, ve znění pozdějších předpisů, v součinnosti s dotčenými orgány správy a po vydání závazného stanoviska Ministerstva životního prostředí odboru výkonu státní správy VII ze dne 14.4.2015, č.j. 369/560/15;12858/ENV/15, organizaci

**LB MINERALS, s.r.o.**  
**Horní Bříza 431, PSČ 330 12**  
IČ: 27994929

**1.) mění dobývací prostor LEDCE U ŽIDLOCHOVIC**, evidenční číslo 6 0360, o plošném obsahu na povrchu 1,8283135 km<sup>2</sup>, stanovený pro dobývání výhradního ložiska vyhrazeného nerostu živce a pro dobývání výhradního ložiska šterkopísku, následovně:

Dobývací prostor Ledce u Židlochovic se plošně rozprostírá na katastrálním území Medlov (692590), obec Medlov (ZÚJ 583367) na rozloze 0,8214242 km<sup>2</sup>, na katastrálním území Ledce u Židlochovic (679682), obec Ledce (583278) na rozloze 0,8850829 km<sup>2</sup> a na katastrálním území Hrušovany u Brna (648833), obec Hrušovany u Brna (583081) na rozloze 0,1218064 km<sup>2</sup>.

Hranice dobývacího prostoru Ledce u Židlochovic zůstávají nezměněny a tvoří je na povrchu nepravidelný 11-ti úhelník s přímými stranami o vrcholech 1, 2, 3, 4, 5, 13, 14, 15, 16, 17 a 18 s vrcholy určenými souřadnicemi v platném souřadnicovém systému JTSK.

**2.) ruší stanovené podmínky č. 4), 5) a 6) výroku rozhodnutí Obvodního báňského úřadu v Brně ze dne 6.10.2006, č.j. 05903/2006/001/01, pravomocné dne 27.5.2008, o změně dobývacího prostoru Ledce u Židlochovic, ev. č. 6 0360.**

Ostatní podmínky stanovené v rozhodnutí Obvodního báňského úřadu v Brně ze dne 6.10.2006, č.j. 05903/2006/001/01, o změně dobývacího prostoru Ledce u Židlochovic, ev. č. 6 0360, zůstávají nezměněny a jsou dále platné.

## Odůvodnění

Žádost o změnu dobývacího prostoru Ledce u Židlochovic byla doručena Obvodnímu báňskému úřadu úřad pro území Jihomoravského a Zlínského dne 1.4.2015. Tímto dnem zahájil Obvodní báňský úřad pro území Jihomoravského a Zlínského řízení o změně dobývacího prostoru Ledce u Židlochovic.

Podání žádosti předcházelo 1176. zasedání Komise pro projekty a závěrečné zprávy Ministerstva životního prostředí konané dne 22.11.2013, které projednalo následující závěrečné zprávy:

- „Ověření chemických a technologických vlastností živcové suroviny uložené na deponiích těžebních organizací v oblasti jižně od Brna a zhodnocení jejího možného průmyslového využití“. Komise předloženou závěrečnou zprávu schválila s doporučením upravit stanovené podmínky pro nakládání s živcovou surovinou vytěženou v dobývacích prostorech v syrovicko-ivaňské terase tak, aby bylo umožněno i její alternativní využití.
- „Posouzení možnosti průmyslového využití jílu a jílovitých zemín na ložiskách živcové suroviny a štěrkopísku v syrovicko-ivaňské terase“. Komise předloženou závěrečnou zprávu schválila.

Na základě výše uvedeného zasedání Komise pro projekty a závěrečné zprávy a žádosti organizace LB MINERALS, s.r.o., vydalo Ministerstvo životního prostředí, odbor geologie, pro organizaci LB MINERALS, s.r.o., potvrzení ve znění: „Odbor geologie potvrzuje platnost jím schváleného zápisu z 1176. zasedání KPZ ze dne 22.11.2013 pro potřeby příslušných správních řízení o změně podmínek stanovených v rozhodnutí o stanovení dobývacích prostorů na ložiskách syrovicko-ivaňské terasy a výslovně souhlasí s tím, aby podmínky dříve stanovené v rozhodnutích o stanovení dobývacího prostoru byly změněny nebo zrušeny tak, aby bylo těžební organizaci umožněno prodávat živcovou surovinu pro jakékoli účely, nikoli jen pro keramickou výrobu.

Předpokladem tohoto souhlasu je, že změna stanovených podmínek pro nakládání s vytěženou živcovou surovinou nebude mít žádný vliv na evidenci stavu a pohybu zásob živcové suroviny, ani na povinnost těžebních organizací platit podle § 32a horního zákona roční úhradu z vydobytých nerostů na výhradních ložiskách, jako doposud.

Dále k žádosti organizace LB MINERALS, s.r.o., doložila Výpočet výměry dobývacího prostoru Ledce u Židlochovic, ev.č. 6 0373, vypracovaný hlavním důlním měřičem organizace [redacted] s oznámením o změnách výměr dobývacího prostoru Ledce - aktualizace změn výměr katastrálních území v dobývacím prostoru Ledce u Židlochovic ze dne 19.2.2015. Dle písemného sdělení hlavního důlního měřiče se jedná o změny na základě níže uvedených aktivit resortů Českého úřadu zeměměřického a katastrálního (ČUZK) a Ministerstva zemědělství - Pozemkový úřad (MZe), které byly provedeny v oblasti dobývacího prostoru Ledce u Židlochovic (ev.č. 6 0360) a vedly ke změnám v podílu zastoupení ploch v dobývacím prostoru dle jednotlivých katastrálních území (resp. obcí) pro potřeby rozdělení úhrad z dobývacího prostoru.

Jedná se následně o změny:

### 1) Komplexní pozemková úprava Medlov

Na základě realizovaných komplexních pozemkových úprav (KPÚ) MZe, Pozemkový úřad Brno-venkov byl v rámci k.ú. Medlov schválen návrh KPÚ včetně upřesnění přidělů, kde bylo provedeno (m.j.) nové číslování parcel a úprava resp. zpřesnění průběhu hranic, vč. katastrálních, dle §19 písm. a) zákona č. 139/2002 Sb., o pozemkových úpravách, v platném znění a dalších souvisejících zákonů.

## 2) Digitální katastrální mapa Ledce u Židlochovic

Na základě rozhodnutí Katastrálního úřadu pro Jihomoravský kraj, Katastrální pracoviště Brno-venkov, bylo v rámci k.ú. Ledce u Židlochovic provedena obnova katastrálního operátu formou přepracování do podoby digitální katastrální mapy, kde bylo provedeno nové číslování parcel a úprava resp. zpřesnění průběhu hranic, vč. katastrálních, dle §16 odst. 1 zákona č. 344/1992 Sb., o katastru nemovitostí České republiky, v platném znění a dalších souvisejících zákonů.

K projednání výše uvedeného návrhu nařídil Obvodní báňský úřad pro území krajů Jihomoravského a Zlínského podle ustanovení § 28 odst. 3 zákona č. 44/1988 Sb., o ochraně a využití nerostného bohatství (horní zákon), ve znění pozdějších předpisů, ústní jednání na den 16.4.2015, s následným místním šetřením na předmětné lokalitě. Projednání dokumentace a sepsání protokolu se uskutečnilo v zasedací místnosti společnosti LB MINERALS, s.r.o., 330 12 Horní Bříza č.p. 431, Česká republika, IČ:27994929, lokalita Ledce.

Po provedeném ústním jednání byli přítomni vyzváni k písemnému vyjádření a k účasti na místním šetření. Místního šetření se přítomní zúčastnili.

Písemné vyjádření do protokolu jednotlivých zástupců bylo následující:

Vyjádření zástupce organizace LB MINERALS, s.r.o.:

Organizace žádá o zrušení podmínky č. 4, 5 a 6 z rozhodnutí o změně (rozšíření) dobývacího prostoru Ledce u Židlochovic č.j. 05903/2006/001/01, ze dne 6.10.2006.

Vyjádření zástupce MŽP, OVSS VII, [REDAKCE]:

MŽP OVSS VII uvádí, že se k problematice vyjádřilo 14.4.2015, pod č.j. 369/560/15. Uvedené závazné stanovisko doplňuje konstatováním, že souhlasné stanovisko se týká zrušení podmínek č. 4, 5 a 6 rozhodnutí o změně (rozšíření) dobývacího prostoru Ledce u Židlochovic č.j. 05903/2006/001/01, ze dne 6.10.2006.

Vyjádření obce Ledce, [REDAKCE]:

Obec nemá připomínky k projednávané problematice rozhodnutí o změně (rozšíření) dobývacího prostoru Ledce u Židlochovic č.j. 05903/2006/001/01, ze dne 6.10.2006

Organizace doložila výše uvedenou dokumentaci a bylo dosaženo shody s orgány životního prostředí v projednávané věci změny dobývacího prostoru Ledce u Židlochovic.

Na základě výše uvedených vyjádření a stanovisek zdejší úřad neshledal důvody, které by byly překážkou ke změně dobývacího prostoru Ledce u Židlochovic, evidenční číslo 6 0360.

Správní poplatek byl vyměřen podle sazebníku poplatků, ustanovením § 4 zákona č. 634/2004 Sb., o správních poplatcích, ve znění pozdějších předpisů, ve výši 1.500,- Kč. Správní poplatek byl vybrán podle ustanovení § 5 citovaného zákona, ve výši 1.500,- Kč, zaprotokolováno pod č.j. 10503/2015 a kolkové známky byly vylepeny na originálu rozhodnutí.


*doložené orgány správy - doručení - datová schránka*

5. Krajský úřad Jihomoravského kraje, Odbor životního prostředí, krajský geolog, Žerotínovo nám. 3/5, 602 00 Brno

6. Ministerstvo životního prostředí, odbor výkonu státní správy VII, Mezírka 1, 602 00 Brno

## Poučení

Proti tomuto rozhodnutí může účastník řízení podat podle ustanovení § 81 až § 83 zákona č. 500/2004 Sb., správní řád, ve znění pozdějších předpisů, odvolání, které se podává u správního orgánu, který napadené rozhodnutí vydal, ve lhůtě 15 dnů ode dne jeho doručení. Odvolání se podává s potřebným počtem stejnopisů tak, aby každý účastník dostal jeden stejnopis. Nepodá-li účastník potřebný počet stejnopisů, vyhotoví je na jeho náklady Obvodní báňský úřad pro území krajů Jihomoravského a Zlínského. Podané odvolání má v souladu s ustanovením § 85 odst. 1 správního řádu odkladný účinek. Odvolání jen proti odůvodnění rozhodnutí je nepřípustné.



pro území krajů Jihomoravského a Zlínského

### Rozdělovník:

*účastníci řízení - doručení do vlastních rukou – datová schránka*

1. LB MINERALS, s.r.o., 330 12 Horní Bříza 431, Česká republika, IČ: 27994929
2. Obec Ledce, k rukám pana starosty, 664 62 Hrušovany u Brna
3. Obec Hrušovany u Brna, Masarykova 17, 664 62 Hrušovany u Brna, ID datové schránky: f6fby7k, IČ: 00281824
4. Městys Medlov, k rukám pana starosty, 664 66 Němčičky u Židlochovic

*dotčené orgány správy – doručení – datová schránka*

5. Krajský úřad Jihomoravského kraje, Odbor životního prostředí, krajský geolog, Žerotínovo nám. 3/5, 602 00 Brno
6. Ministerstvo životního prostředí, odbor výkonu státní správy VII, Mezírka 1, 602 00 Brno



DP Ledce u Židlochovic, OSB Brno, I. č. 03603/2000/0001/001/6.10.2015

k.ú. Ledce u Židlochovic

k.ú. Ledce u Židlochovic


k.ú. Hrubová u Brna

k.ú. Smolín

**VÝSVĚTLIVKY:**

	hranice DP Ledce u Židlochovic
	hranice OSB
	hranice katastrálních území
	hranice katastrálních území v rámci katastrálního území

		LB MINERALS, s.r.o. Tovární 431, 330 02 Horní Blatná, VY MORAVA		Datum: 8.12.2015 Doplnění ke dnu:	
Zpracovatel: Vytvořil: Kvalifikace: Jméno:	Vypracoval: Vytvořil: Kvalifikace: Jméno:	<b>ÚČELOVÁ DŮLNÍ MAPA          DP LEDCE U ŽIDLOCHOVIC          - mapa stavu kn</b>			
Firma: JHOMORAVSKÝ	Typ území: Ledce u Židlochovic, Morava	Měřítko: 1:13000	Evropská územní: 45-60-VYK-01/15		



LB MINERALS, s.r.o.

2 0 -05- 2009

Generální ředitel


## OBVODNÍ BÁŇSKÝ ÚŘAD V BRNĚ

č. j. 01017/2009/01/003

V Brně dne 13.5.2009

### ROZHODNUTÍ

NABYLO PRÁVNÍ MOCI	5.6.2009 ①
DNE:	[REDACTED]
Podpis:	[REDACTED]
Datum:	10.6.2009



Obvodní báňský úřad v Brně, jako věcně příslušný orgán státní báňské správy dle ustanovení § 41 odst. 2 písm. b) a c) zákona č. 61/1988 Sb., o hornické činnosti, výbušninách a o státní báňské správě, ve znění pozdějších předpisů, a jako místně příslušný podle ustanovení § 38 odst. 2 zákona č. 61/1988 Sb., o hornické činnosti, výbušninách a o státní báňské správě, ve znění pozdějších předpisů, na základě žádosti ze dne 16.2.2009 (zaevidované dne 24.2.2009 pod č.j. 01017/2009/01) organizace GET s.r.o., se sídlem Praha 7, Korunovační 29, PSČ: 17000, IČ: 46702904, na základě plné moci udělené organizací LB MINERALS, s.r.o., se sídlem Horní Bříza č.p. 431, PSČ: 33012, IČ: 27994929, zahájil řízení o žádosti v souladu s ustanovením § 44 odst. 1 zák. č. 500/2004 Sb., správní řád, ve znění pozdějších předpisů, ve věci povolení otvírky, přípravy a dobývání na výhradním ložisku Ledce – Hrušovany u Brna v DP Ledce u Židlochovic (ev. č. 6 0360), organizaci

**LB MINERALS, s.r.o.**

**se sídlem Horní Bříza č.p. 431, PSČ: 33012**

**IČ: 27994929,**

po provedeném ústním jednání, kdy účastníky řízení, ve smyslu ustanovení § 27 odst. 1 zákona č. 500/2004 Sb., správní řád, ve znění pozdějších předpisů, jsou žadatel, LB MINERALS, s.r.o., IČ: 27994929, Horní Bříza č.p. 431, 330 12, Obec Ledce, IČ: 488194, Ledce č.p. 1, 664 62 Hrušovany u Brna, Obec Medlov, IČ: 00575666, Medlov 52, 664 66 Němčičky a Pozemkový Fond České republiky, IČ: 45797072, Husinecká 1024/11a, 130 00 Praha – Žižkov,

**A)** v souladu s ustanovením § 10 odst. 1 zákona č. 61/1988 Sb. o hornické činnosti, výbušninách a o státní báňské správě, ve znění pozdějších předpisů, a v souladu s ustanovením § 41 odst. 2 písm. b) zákona č. 61/1988 Sb., o hornické činnosti, výbušninách a o státní báňské správě, ve znění pozdějších předpisů

**p o v o l u j e**

otvírku, přípravu a dobývání výhradního ložiska živcové suroviny Ledce – Hrušovany u Brna v DP Ledce u Židlochovic (ev.č. 6 0360), včetně úpravy a zušlechťování prováděného v souvislosti s jeho dobýváním na pozemcích v k.ú. Ledce u Židlochovic parc.č. 280, 100/19,

100/20 a 100/25, a dále na pozemcích v k.ú. Medlov parc.č. 5454, 5455, 5456, 5720 a 5722 a na částech pozemků uvnitř hranic dobývacího prostoru Ledce u Židlochovic v k.ú. Medlov parc.č. 5425, 5426, 5427, 5428, 5429, 5430, 5431, 5723 a 5453 za těchto

### podmínek:

- 1) Předmětná hornická činnost (dále také HČ) musí být realizována dle předloženého „POPD ložisko Ledce - Hrušovany v DP Ledce u Židlochovic“, vypracovaného v 02/2009 Ing. Oto Vránou – báňským projektantem a schváleného [REDAKCE] – závodním lomu.
- 2) Organizace může zahájit otvírku, přípravu a dobývání výhradního ložiska Ledce – Hrušovany u Brna v DP Ledce u Židlochovic (ev.č. 6 0360), na pozemcích parc.č. 5426 a 5453 v k.ú. Medlov (pozemky ve vlastnictví státu) na základě písemného souhlasného stanoviska Pozemkového Fondu České republiky (správce nemovitostí ve vlastnictví státu).
- 3) Organizace zajistí, aby dopravci byli upozorněni, že nemají používat přepravní trasy vedoucí přes zastavěná území obcí Medlov a Ledce z důvodu minimalizace vyvolané hlukové a emisní zátěže.
- 4) Organizace zajistí rekultivaci ploch pozemků dotčených vlivem dobývání co nejdříve po ukončení těžby.
- 5) Musí být plněny podmínky z rozhodnutí dotčených orgánů státní správy a samosprávy:
  - KÚ Jihomoravského kraje, OŽP – souhlas k dočasnému odnětí zemědělské půdy ze ZPF ze dne 15.12.2003, č.j. JMK 360/2003 OŽP-[REDAKCE], jsou zde uvedeny 4 podmínky, které musí být organizací respektovány.
  - MěÚ Židlochovice, OŽP – rozhodnutí ze dne 26.1.2009, č.j. ŽP-20428/2008-[REDAKCE] o odnětí pozemků určených k plnění funkcí lesa, celkem 6 podmínek, které musí být organizací respektovány.
  - MŽP, OVSS VII – souhlas k odnětí půdy ze ZPF ze dne 24.2.2009, zn. 5604/41/09, je zde uvedeno celkem 7 podmínek, které musí být organizací respektovány.
- 4) Maximální výška jednotlivé etáže nepřesáhne **6 m**.
- 5) Minimální šířka pracovní plošiny těžební etáže bude **10 m**.
- 6) Báze těžby suroviny je **+ 196 m n. m.**
- 7) Při realizaci hornické činnosti musí být dodrženy všechny obecné i zvláštní předpisy, které se k ní vztahují.
- 8) Všechny okolnosti, které by měly vliv na toto rozhodnutí, budou neprodleně oznámeny OBÚ v Brně.
- 9) S tímto rozhodnutím musí být prokazatelně seznámen závodní lomu a všichni pracovníci, kterých se to týká.
- 10) Platnost tohoto rozhodnutí se stanovuje na dobu potřebnou k vydobytí zásob výhradního ložiska Ledce – Hrušovany u Brna v DP Ledce u Židlochovic (ev.č. 6 0360) v předloženém „POPD ložisko Ledce-Hrušovany v DP Ledce u Židlochovic“, vypracovaného v 02/2009 a současně v hranicích stanoveného dobývacího prostoru Ledce u Židlochovic (ev.č. 6 0360).

**B)** v souladu s ustanovením § 37a odst. 2 zákona č. 44/1988 Sb., o ochraně a využití nerostného bohatství, ve znění pozdějších předpisů, a podle ustanovení § 41 odst. 2 písm. c) zákona č. 61/1988 Sb., o hornické činnosti, výbušninách a o státní báňské správě, ve znění pozdějších předpisů,

### **schvaluje**

vytváření finančních rezerv na sanaci a rekultivaci pozemků dotčených vlivem dobývání pro dobývací prostor Ledce u Židlochovic (ev.č. 6 0360) v rozsahu a členění uvedeném v kapitole 1.6 předloženého „POPD ložisko Ledce-Hrušovany v DP Ledce u Židlochovic“, vypracovaného v 02/2009 a dále dle „Plánu sanace a rekultivace výhradního ložiska živcové suroviny a štěrkopísku Ledce – Hrušovany u Brna v DP Ledce u Židlochovic“ zpracovaného v únoru 2009

v tomto členění:

- celkové náklady na sanaci a rekultivaci pozemků dotčených vlivem dobývání (do vytěžení zásob) **5 431 179,- Kč**

a za těchto

### **podmínek:**

- 1) Po dobu platnosti tohoto rozhodnutí organizace zajistí vytváření finančních rezerv na sanaci a rekultivaci ve smyslu ustanovení § 31 odst. 6 cit. zákona č. 44/1988 Sb., ve znění pozdějších předpisů, dle dokumentace „POPD ložisko Ledce-Hrušovany v DP Ledce u Židlochovic“, vypracované v 02/2009 a „Plánu sanace a rekultivace výhradního ložiska živcové suroviny a štěrkopísku Ledce – Hrušovany u Brna v DP Ledce u Židlochovic“ zpracované v únoru 2009 takto:
  - Tvorba finanční rezervy na sanaci a rekultivaci bude vytvořena v celkové výši 5 431 179,- Kč.
  - Peněžní prostředky ve výši rezerv se budou ukládat na zvláštní vázaný účet v bance. Peněžní prostředky z tohoto účtu mohou být čerpány pouze na výdaje, na jejichž úhradu byly vytvořeny (§ 10a zákona č. 593/1992 Sb., o rezervách pro zjištění základu daně z příjmů, ve znění pozdějších předpisů).
- 2) Způsob tvorby rezerv za zdaňovací období a jejich výše musí být prokazatelná v souladu s ustanovením § 3 zákona č. 593/1992 Sb. o rezervách pro zjištění základu daně z příjmů, ve znění pozdějších předpisů.
- 3) Organizace podá písemně, na Obvodní báňský úřad v Brně, každoročně vždy k 31.01. následného roku zprávu o inventarizaci výše zákonných rezerv vytvořených na sanaci a rekultivaci a na důlní škody.

### Odůvodnění:

Žadatel GET s.r.o., se sídlem Praha 7, Korunovační 29, PSČ: 17000, IČ: 46702904, na základě plné moci udělené organizací LB MINERALS, s.r.o., se sídlem Horní Bříza č.p. 431, PSČ: 33012, IČ: 27994929, podal na Obvodní báňský úřad v Brně žádost ze dne 16.2.2009 (tato byla zdejší úřadem zaevidována dne 24.2.2009 pod č.j. 01017/2009/01), o povolení hornické činnosti na výhradním ložisku Ledce – Hrušovany u Brna v DP Ledce u Židlochovic (ev. č. 6 0360), a to na pozemcích vyjmenovaných ve výrokové části tohoto rozhodnutí. Spolu se žádostí byla předložena dokumentace „POPD ložisko Ledce - Hrušovany v DP Ledce u Židlochovic“, vypracované v 02/2009 [redacted] – báňským projektantem (osvědčení ev.č. [redacted] vydané OBÚ v Liberci pod č.j. [redacted]) a schváleného [redacted] – závodním lomu (osvědčení vydané ČBÚ pod č.j. [redacted]).

Hornická činnost bude realizována v hranicích stanoveného dobývacího prostoru Ledce u Židlochovic (ev.č. 6 0360) na pozemcích v k.ú. Ledce u Židlochovic parc.č. 280, 100/19, 100/20 a 100/25 ve vlastnictví LB MINERALS, s.r.o., IČ: 27994929, Horní Bříza č.p. 431, PSČ: 33012, dále na pozemcích v k.ú. Medlov parc.č. 5454, 5455 a 5456 ve vlastnictví LB MINERALS, s.r.o., IČ: 27994929, Horní Bříza č.p. 431, PSČ: 33012, parc.č. 5720 a 5722 ve vlastnictví Obce Medlov, IČ: 00575666, Medlov 52, 664 66 NĚMČIČKY a na částech pozemků v k.ú. Medlov parc.č. 5425, 5427, 5428, 5429, 5430, 5431 ve vlastnictví LB MINERALS, s.r.o., IČ: 27994929, Horní Bříza č.p. 431, PSČ: 33012, parc.č. 5723 ve vlastnictví Obce Medlov, IČ: 00575666, Medlov 52, 664 66 NĚMČIČKY, parc.č. 5426 a 5453 ve vlastnictví České republiky - Pozemkový Fond České republiky, IČ: 45797072, Husinecká 1024/11a, 130 00 Praha – Žižkov.

Ke své žádosti organizace také přiložila, v souladu s ustanovením § 18 odst. 1 zákona č. 61/1988 Sb., o hornické činnosti, výbušninách a o státní báňské správě, ve znění pozdějších předpisů, seznam organizací, jejichž práva a právem chráněné zájmy nebo povinnosti mohou být povolením dotčeny a seznam obcí, v jejímž územním obvodu má být hornická činnost vykonávána.

Řízení ve věci povolení hornické činnosti v DP Ledce u Židlochovic bylo zahájeno na základě výše uvedené žádosti organizace, která obsahovala náležitosti stanovené v § 17 a § 18 zákona č. 61/1988 Sb. o hornické činnosti, výbušninách a o státní báňské správě, ve znění pozdějších předpisů, a náležitosti stanovené v § 6 a příloze č. 3 vyhlášky č. 104/1988, Sb., o hospodárném využívání výhradních ložisek, o povolování a ohlašování hornické činnosti a ohlašování činnosti prováděné hornickým způsobem, v platném znění.

Zahájení řízení v předmětné věci bylo sděleno přípisem Obvodního báňského úřadu v Brně ze dne 6.3.2009, č.j. 01017/2009/01/002, všem známým účastníkům řízení a dotčeným orgánům státní správy a samosprávy. Současně v něm byli tito upozorněni, že případné připomínky nebo námítky mohou uplatnit nejpozději při ústním jednání, jinak k nim nemusí být přihlédnuto. Termín ústního jednání spojeného s místním šetřením byl výše uvedeným přípisem stanoven na 20.3.2009, v zasedací místnosti Obecního úřadu Medlov.

O výsledku ústního jednání a místního šetření byl sepsán protokol (č. j. Obvodního báňského úřadu v Brně 1543/09), ve kterém je dokladováno projednání předmětné problematiky. Při ústním jednání nebyla vydána vyjádření.

V předmětném řízení o povolení hornické činnosti byla vydána tato rozhodnutí, stanoviska a vyjádření:

- Pozemkový fond České republiky – stanovisko k provádění hornické činnosti na pozemcích parc.č. 5426 a 5453 v k.ú. Medlov (pozemky ve vlastnictví státu) ze dne 15.10.2008, zn. N11i18i/08. Stanovisko je souhlasné za podmínky, že do doby zahájení těžby na těchto pozemcích budou předmětné pozemky těžební organizací majetkoprávně vypořádány,

- E.ON Česká republika, s.r.o. – vyjádření ze dne 10.9.2008, zn. E7456-Z050828989: v zájmovém území se nenachází žádné zařízení v provozování E.ON Česká republika, s.r.o.,
- Telefónica O2 Czech Republic, a.s. – vyjádření ze dne 4.9.2008: nedojde ke střetu s podzemním vedením sítě,
- Jihomoravská plynárenská, a.s. – souhlasné vyjádření ze dne 8.9.2008, zn. 4769/08/112,
- Zemědělská vodohospodářská správa, oblast povodí Moravy a Dyje se sídlem v Brně – vyjádření ze dne 11.9.2008, zn. OPM/BV/580/08-█ je bez připomínek,
- MŽP, OVSS VII – souhlas ze dne 13.10.2008, zn. 560/2655/2008-█, s povolením hornické činnosti,
- KÚ Jihomoravského kraje, OŽP – vyjádření ze dne 16.9.2008, č.j. JMK 115961/2008,
- KÚ Jihomoravského kraje, OŽP – souhlas k dočasnému odnětí zemědělské půdy ze ZPF ze dne 15.12.2003, č.j. JMK 360/2003 OŽP-█
- MěÚ Židlochovice, Odbor územního plánování a stavební úřad – stanovisko ze dne 19.11.2008, č.j. OÚPSÚ-14683/08-█ jsou zde uvedeny čtyři požadavky,
- MěÚ Židlochovice, OŽP – závazné stanovisko ze dne 20.1.2009, č.j. ŽP-20427/08-█,
- MěÚ Židlochovice, OŽP – vyjádření ze dne 10.9.2008, č.j. OŽP 14684/08-█,
- MěÚ Židlochovice, OŽP – rozhodnutí ze dne 26.1.2009, č.j. ŽP-20428/2008-█ o odnětí pozemků určených k plnění funkcí lesa, celkem 6 podmínek,
- MěÚ Židlochovice, OŽP – souhlasné závazné stanovisko k zásahu do krajinného rázu ze dne 18.2.2009, č.j. OŽP-2564/09-█
- KHS Jihomoravského kraje se sídlem v Brně – vyjádření ze dne 23.9.2008, č.j. 8704/BM/HOK-█ ve kterém je uvedeno, že cit.: „Orgán OVZ konstatuje, že ve výše uvedené záležitosti není dotčeným orgánem...“,
- Povodí Moravy, s.p. – stanovisko ze dne 21.10.2008, zn.: PM047363/2008-203/█,
- Obec Ledce – vyjádření ze dne 19.9.2008, usnesením č. 3 zastupitelstva obce Ledce bylo vydáno souhlasné stanovisko k povolení hornické činnosti,
- Městys Medlov – souhlasné vyjádření zastupitelstva k povolení hornické činnosti ze dne 16.2.2009, zn. 96/09, podmínka zachování stávajícího větrolamu je v POPD řešena, podmínka zachování nové cesty k ostatním pozemkům kolem rychlostní silnice se týká území mimo povolovanou otvírku, přípravu a dobývání, podmínka týkající se vysázení nové zeleně na hranici ochranné zóny podél rychlostní silnice se týká území mimo povolovanou otvírku, přípravu a dobývání,
- MŽP, OVSS VII – souhlas ze dne 24.2.2009, zn. 5604/41/09, k odnětí půdy ze ZPF,
- MěÚ Židlochovice, OŽP – souhlasné závazné stanovisko k zásahu do lesního porostu ze dne 17.2.2009, č.j. OŽP 2564/09-█
- Agentura ochrany přírody a krajiny ČR, Správa chráněné krajinné oblasti Pálava – stanovisko ze dne 16.3.2009, zn. 00234/PA/2009/AOPK,
- KÚ Jihomoravského kraje, OŽP – vyjádření k účelnosti řízení ze dne 6.3.2009, č.j. JMK 25385/2009.


Organizace splnila zákonem stanovené požadavky, proto bylo rozhodnuto tak, jak je výše uvedeno. V příloze se organizaci vrací 1 pare dokumentace „POPD ložisko Ledce-Hrušovany v DP Ledce u Židlochovic“, vypracované v 02/2009, opatřené doložkou zdejšího úřadu.

Zákonem stanovený správní poplatek pro povolení hornické činnosti ve výši 1500,-Kč, (dle zákona č. 368/1992 Sb. o správních poplatcích, ve znění pozdějších předpisů), byl uhrazen

spolu se žádostí, a to kolkovými známkami přiloženými k předmětné žádosti v celkové uvedené hodnotě, tj. 1500,-Kč.

### **Poučení:**

Proti tomuto rozhodnutí je možné podle ustanovení § 81 zákona č. 500/2004 Sb., správní řád, ve znění pozdějších předpisů podat odvolání k Českému báňskému úřadu v Praze. Podle ustanovení § 86 cit. zákona č. 500/2004 Sb., se odvolání podává u správního orgánu, který rozhodnutí vydal, tj. u Obvodního báňského úřadu v Brně. Odvolací lhůta činí 15 dnů ode dne oznámení rozhodnutí, tj. do 15 dnů ode dne jeho doručení.



### **Přílohy:**

1x sloha (výtisk č. 1) - „POPD ložisko Ledce-Hrušovany v DP Ledce u Židlochovic“, vypracované v 02/2009 – opatřené povolovací doložkou

### **Rozdělovník:**

#### **a) Účastníci řízení – na doručenu do vlastních rukou:**

1. GET s.r.o., IČ: 46702904, Perucká 11a, 120 00 Praha 2 - Vinohrady originál+příloha
2. LB MINERALS, s.r.o., IČ: 27994929, Horní Bříza č.p. 431, 330 12
3. Obec Ledce, IČ: 488194, Ledce č.p. 1, 664 62 Hrušovany u Brna
4. Obec Medlov, IČ: 00575666, Medlov 52, 664 66 Němčičky
5. Pozemkový Fond České republiky, IČ: 45797072, Husinecká 1024/11a, 130 00 Praha – Žižkov

#### **b) Dotčené orgány státní správy a samosprávy – na doručenu po nabytí právní moci:**

6. MŽP ČR – OVSS VII, IČ: 00164801, Mezírka 1, 602 00 Brno
7. KÚ Jihomoravského kraje, IČ: 70888337, OŽP, Žerotínovo nám. 3/5, 601 82 Brno
8. Městský úřad Židlochovice, IČ: 00282979, odbor životního prostředí, Masarykova 100, 667 01 Židlochovice
9. Městský úřad Židlochovice, IČ: 00282979, odbor ÚP a stavební úřad, Masarykova 100, 667 01 Židlochovice

#### **c) Ostatní – na doručenu po nabytí právní moci:**

10. Povodí Moravy, s.p., IČ: 70 89 00 13, Dřevařská 11, 601 75 Brno



# OBVODNÍ BÁŇSKÝ ÚŘAD PRO ÚZEMÍ KRAJŮ PLZEŇSKÉHO A JIHOČESKÉHO

Sp. zn.: SZ SBS 31611/2025  
Č. j.: SBS 34258/2025/OBÚ-06

V Plzni dne 9. 7. 2025

## OPRÁVNĚNÍ

### **k hornické činnosti a činnosti prováděné hornickým způsobem, jakož i k projektování a navrhování objektů a zařízení, které jsou součástí těchto činností**

Obvodní báňský úřad pro území krajů Plzeňského a Jihočeského jako orgán věcně a místně příslušný podle ustanovení § 5 odst. 2 zákona č. 61/1988 Sb., o hornické činnosti, výbušninách a o státní báňské správě, ve znění pozdějších předpisů (dále jen „zákon č. 61/1988 Sb.“), a podle ustanovení § 1 odst. 2 vyhlášky č. 15/1995 Sb., o oprávnění k hornické činnosti a činnosti prováděné hornickým způsobem, jakož i k projektování a navrhování objektů a zařízení, které jsou součástí těchto činností, ve znění pozdějších předpisů (dále jen „vyhláška č. 15/1995 Sb.“), mění oprávnění podle ustanovení § 1 odst. 1 vyhlášky č. 15/1995 Sb., § 5 odst. 2 zákona č. 61/1988 Sb. a § 151 zákona č. 500/2004 Sb., správní řád, ve znění pozdějších předpisů,

#### **právnícké osobě**

Obchodní jméno: **LB MINERALS, s. r. o.**

Sídlo: **Tovární 431, 330 12 Horní Bříza**

IČO: **279 94 929**

#### **Předmět činnosti:**

**Hornická činnost v souladu s ustanovením § 2 zákona č. 61/1988 Sb., písmeno:**

- a) vyhledávání a průzkum ložisek vyhrazených nerostů,
- b) otvírka, příprava a dobývání výhradních ložisek,
- c) zřizování, zajišťování a likvidace důlních děl a lomů,
- d) úprava a zušlechťování nerostů prováděné v souvislosti s jejich dobýváním,
- e) zřizování a provozování odvalů, výsypek a odkališť při činnostech dle písmen a) až d),
- g) zajišťování a likvidace starých důlních děl,
- i) důlně měřická činnost.

**Činnost prováděná hornickým způsobem v souladu s ustanovením § 3 zákona č. 61/1988 Sb., písmeno:**

- a) dobývání ložisek nevyhrazených nerostů, včetně úpravy a zušlechťování nerostů prováděných v souvislosti s jejich dobýváním, a vyhledávání a průzkum ložisek nevyhrazených nerostů prováděné k tomu účelu,

- b) těžba písků v korytech vodních toků a šterkopísků plovoucími stroji, včetně úpravy a zušlechťování těchto surovin prováděných v souvislosti s jejich těžbou, s výjimkou odstraňování nánosů při údržbě vodních toků,
- e) zemní práce prováděné za použití strojů a výbušnin, pokud se na jedné lokalitě přemísťuje více než 100 000 m krychlových horniny, s výjimkou zakládání staveb,
- f) vrtání vrtů s délkou nad 30 m pro jiné účely než k činnostem uvedeným v § 2 a 3,
- i) podzemní práce spočívající v hloubení důlních jam a studní, v ražení štol a tunelů, jakož i ve vytváření podzemních prostorů o objemu větším než 300 m krychlových horniny.

**Odborně způsobilý zaměstnanec:**

Titul, jméno a příjmení: [REDACTED]

Datum narození: [REDACTED]

Osvědčení o odborné způsobilosti **závodní lomu s roční těžbou užitkového nerostu vyšší než 500 tisíc tun**, vydal ČBÚ v Praze, dne 29. 6. 2006, pod č. j. [REDACTED]

Osvědčení o odborné způsobilosti **závodní lomu s roční těžbou užitkového nerostu nižší než 500 tisíc tun**, vydal OBÚ Plzeň, dne 10. 7. 2008, pod č. j. [REDACTED]

Osvědčení o odborné způsobilosti **báňský projektant**, vydal OBÚ Plzeň, dne 10. 7. 2008, pod č. j. [REDACTED]

Titul, jméno a příjmení: [REDACTED]

Datum narození: [REDACTED]

Osvědčení o odborné způsobilosti k výkonu regulované činnosti **závodní**, vydal OBÚ Plzeň, dne 31. 10. 2011, pod č. j. [REDACTED]

Titul, jméno a příjmení: [REDACTED]

Datum narození: [REDACTED]

Osvědčení o odborné způsobilosti k výkonu regulované činnosti **báňský projektant**, vydal OBÚ Plzeň, dne 1. 7. 1999, pod č. j. [REDACTED]

Titul, jméno a příjmení: [REDACTED]

Datum narození: [REDACTED]

Osvědčení o odborné způsobilosti k výkonu regulované činnosti **důlní měřič**, vydal OBÚ Plzeň, dne 25. 11. 1998, pod č. j. [REDACTED]

Titul, jméno a příjmení: [REDACTED]

Datum narození: [REDACTED]

Osvědčení o odborné způsobilosti k výkonu regulované činnosti **bezpečnostní technik**, vydal OBÚ Plzeň, dne 29. 12. 2010, pod č. j. [REDACTED]

Osvědčení o odborné způsobilosti k výkonu regulované činnosti **závodní lomu s roční těžbou užitkového nerostu nižší než 500 tisíc tun**, vydal OBÚ Plzeň, dne 29. 12. 2010, pod č. j. [REDACTED]

Osvědčení o odborné způsobilosti k výkonu regulované činnosti **závodní**, vydal OBÚ Plzeň, dne 29. 12. 2010, pod č. j. [REDACTED]

Titul, jméno a příjmení: [REDACTED]

Datum narození: [REDACTED]

Osvědčení o odborné způsobilosti k výkonu regulované činnosti **hlavní důlní měřič**, vydal ČBÚ v Praze, dne 19. 9. 2017, pod č. j. [REDACTED]

Titul, jméno a příjmení: [REDACTED]

Datum narození: [REDACTED]

Osvědčení o odborné způsobilosti k výkonu regulované činnosti **projektovat, provádět a vyhodnocovat geologické práce v oborech: a) ložisková geologie, b) zkoumání geologické stavby**, vydalo Ministerstvo životního prostředí, dne 19. 6. 2003, pod č. j. [REDACTED]

Osvědčení o odborné způsobilosti k výkonu regulované činnosti **báňský projektant**, vydal OBÚ Plzeň, dne 3. 7. 2001, pod č. j. [REDACTED]

Titul, jméno a příjmení: [REDACTED]

Datum narození: [REDACTED]

Osvědčení o odborné způsobilosti k výkonu regulované činnosti **závodní lomu s roční těžbou užitkového nerostu nižší než 500 tisíc tun**, vydal OBÚ Plzeň, dne 20. 1. 2010, pod č. j. [REDACTED]

Osvědčení o odborné způsobilosti k výkonu regulované činnosti **závodní**, vydal OBÚ Plzeň, dne 20. 1. 2010, pod č. j. [REDACTED]

Titul, jméno a příjmení: [REDACTED]

Datum narození: [REDACTED]

Osvědčení o odborné způsobilosti k výkonu regulované činnosti **bezpečnostní technik**, vydal OBÚ Plzeň, dne 21. 2. 2012, pod č. j. [REDACTED]

Osvědčení o odborné způsobilosti k výkonu regulované činnosti **závodní**, vydal OBÚ Plzeň, dne 20. 1. 2010, pod č. j. [REDACTED]

Titul, jméno a příjmení: [REDACTED]

Datum narození: [REDACTED]

Osvědčení o odborné způsobilosti k výkonu regulované činnosti **závodní lomu s roční těžbou užitkového nerostu vyšší než 500 tisíc tun**, vydal ČBÚ v Praze, dne 29. 6. 2006, pod č. j. [REDACTED]

Osvědčení o odborné způsobilosti k výkonu regulované činnosti **závodní lomu s roční těžbou užitkového nerostu nižší než 500 tisíc tun**, vydal OBÚ Plzeň, dne 6. 4. 2005, pod č. j. [REDACTED]

Osvědčení o odborné způsobilosti k výkonu regulované činnosti **bezpečnostní technik**, vydal OBÚ Plzeň, dne 6. 4. 2005, pod č. j. [REDACTED]

Osvědčení o odborné způsobilosti k výkonu regulované činnosti **báňský projektant**, vydal OBÚ Plzeň, dne 6. 4. 2005, pod č. j. [REDACTED]

Osvědčení o odborné způsobilosti k výkonu regulované činnosti **závodní**, vydal OBÚ Plzeň, dne 20. 11. 2002, pod č. j. [REDACTED]

Titul, jméno a příjmení: [REDACTED]

Datum narození: [REDACTED]

Osvědčení o odborné způsobilosti k výkonu regulované činnosti **závodní**, vydal OBÚ Plzeň, dne 31. 10. 2011, pod č. j. [REDACTED]

Titul, jméno a příjmení: [REDACTED]

Datum narození: [REDACTED]

Osvědčení o odborné způsobilosti k výkonu regulované činnosti **závodní**, vydal OBÚ Plzeň, dne 21. 2. 2023, pod č. j. [REDACTED]

Osvědčení o odborné způsobilosti k výkonu regulované činnosti **bezpečnostní technik**, vydal OBÚ Plzeň, dne 18. 5. 2023, pod č. j. [REDACTED]

Titul, jméno a příjmení: [REDACTED]

Datum narození: [REDACTED]

Osvědčení o odborné způsobilosti k výkonu regulované činnosti **závodní**, vydal OBÚ Plzeň, dne 13. 4. 2023, pod č. j. [REDACTED]

Osvědčení o odborné způsobilosti k výkonu regulované činnosti **bezpečnostní technik**, vydal OBÚ Plzeň, dne 13. 4. 2023, pod č. j. [REDACTED]

Titul, jméno a příjmení: [REDACTED]

Datum narození: [REDACTED]

Osvědčení o odborné způsobilosti k výkonu regulované činnosti **hlavní důlní měřič**, vydal ČBÚ v Praze, dne 3. 10. 2017, pod č. j. [REDACTED]

Titul, jméno a příjmení: [REDACTED]

Datum narození: [REDACTED]

Osvědčení o odborné způsobilosti k výkonu regulované činnosti **závodní lomu s roční těžbou užitkového nerostu nižší než 500 tisíc tun**, vydal OBÚ Plzeň, dne 20. 10. 2011, pod č. j. [REDACTED]

Osvědčení o odborné způsobilosti k výkonu regulované činnosti **báňský projektant**, vydal OBÚ Plzeň, dne 20. 10. 2011, pod č. j. [REDACTED]

Titul, jméno a příjmení: [REDACTED]

Datum narození: [REDACTED]

Osvědčení o odborné způsobilosti k výkonu regulované činnosti **závodní lomu s roční těžbou užitkového nerostu nižší než 500 tisíc tun**, vydal OBÚ Plzeň, dne 24. 3. 2000, pod č. j. [REDACTED]

Osvědčení o odborné způsobilosti k výkonu regulované činnosti **důlní měřič**, vydal OBÚ Plzeň, dne 9. 3. 1994, pod č. j. [REDACTED]

Osvědčení o odborné způsobilosti k výkonu regulované činnosti **báňský projektant**, vydal OBÚ Příbram, dne 25. 3. 2005, pod č. j. [REDACTED]

Titul, jméno a příjmení: [REDACTED]

Datum narození: [REDACTED]

Osvědčení o odborné způsobilosti k výkonu regulované činnosti **závodní lomu s roční těžbou užitkového nerostu vyšší než 500 tisíc tun**, vydal ČBÚ v Praze, dne 13. 11. 2009, pod č. j. [REDACTED]

Titul, jméno a příjmení: [REDACTED]

Datum narození: [REDACTED]

Osvědčení o odborné způsobilosti k výkonu regulované činnosti **závodní lomu s roční těžbou užitkového nerostu nižší než 500 tisíc tun**, vydal OBÚ Příbram, dne 11. 12. 2009, pod č. j. [REDACTED]

Titul, jméno a příjmení: [REDACTED]

Datum narození: [REDACTED]

Osvědčení o odborné způsobilosti k výkonu regulované činnosti **závodní lomu s roční těžbou užitkového nerostu nižší než 500 tisíc tun**, vydal OBÚ Příbram, dne 11. 12. 2009, pod č. j. [REDACTED]

Titul, jméno a příjmení: [REDACTED]

Datum narození: [REDACTED]

Osvědčení o odborné způsobilosti k výkonu regulované činnosti **báňský projektant**, vydal OBÚ Plzeň, dne 27. 2. 2017, pod č. j. [REDACTED]

Osvědčení o odborné způsobilosti k výkonu regulované činnosti **závodní lomu s roční těžbou užitkového nerostu nižší než 500 tisíc tun**, vydal OBÚ Plzeň, dne 10. 11. 2017, pod č. j. [REDACTED]

Osvědčení o odborné způsobilosti k výkonu regulované činnosti **závodní**, vydal OBÚ Plzeň, dne 17. 4. 2018, pod č. j. [REDACTED]

Osvědčení o odborné způsobilosti k výkonu regulované činnosti **projektovat, provádět a vyhodnocovat geologické práce v oboru ložisková geologie**, vydalo Ministerstvo životního prostředí, dne 4. 12. 2018, pod č. j. [REDACTED]

Osvědčení o odborné způsobilosti k výkonu regulované činnosti **závodního lomu s roční těžbou užitkového nerostu vyšší než 500 tisíc tun**, vydal ČBÚ v Praze, dne 12. 3. 2020, pod č. j. [REDACTED]

Titul, jméno a příjmení: [REDACTED]

Datum narození [REDACTED]

Osvědčení o odborné způsobilosti k výkonu regulované činnosti **závodní lomu s roční těžbou užitkového nerostu nižší než 500 tisíc tun**, vydal OBÚ Sokolov, dne 24. 4. 1995, pod č. j. [REDACTED]

Osvědčení o odborné způsobilosti k výkonu regulované činnosti **závodní**, vydal OBÚ Sokolov, dne 10. 7. 2007, pod č. j. [REDACTED]

Osvědčení o odborné způsobilosti k výkonu regulované činnosti **bezpečnostní technik**, vydal OBÚ Sokolov, dne 8. 6. 1998, pod č. j. [REDACTED]

Osvědčení o odborné způsobilosti k výkonu regulované činnosti **báňský projektant**, vydal OBÚ Sokolov, dne 12. 6. 2001, pod č. j. [REDACTED]

Osvědčení o odborné způsobilosti k výkonu regulované činnosti **důlní měřič**, vydal OBÚ Sokolov, dne 18. 4. 2000, pod č. j. [REDACTED]

Titul, jméno a příjmení: [REDACTED]

Datum narození: [REDACTED]

Osvědčení o odborné způsobilosti k výkonu regulované činnosti **závodní lomu s roční těžbou užitkového nerostu nižší než 500 tisíc tun**, vydal OBÚ Sokolov, dne 8. 2. 2011, pod č. j. [REDACTED]

Osvědčení o odborné způsobilosti k výkonu regulované činnosti **závodní**, vydal OBÚ Sokolov, dne 8. 2. 2016, pod č. j. [REDACTED]

Titul, jméno a příjmení: [REDACTED]

Datum narození: [REDACTED]

Osvědčení o odborné způsobilosti k výkonu regulované činnosti **důlní měřič**, vydal OBÚ Sokolov, dne 22. 7. 2004, pod č. j. [REDACTED]

Titul, jméno a příjmení: [REDACTED]

Datum narození: [REDACTED]

Osvědčení o odborné způsobilosti k výkonu regulované činnosti **závodní lomu s roční těžbou užitkového nerostu vyšší než 500 tisíc tun**, vydal ČBÚ v Praze, dne 15. 12. 2010, pod č. j. [REDACTED]

Titul, jméno a příjmení: [REDACTED]

Datum narození: [REDACTED]

Osvědčení o odborné způsobilosti k výkonu regulované činnosti **bezpečnostní technik**, vydal OBÚ Brno, dne 6. 2. 2006, pod č. j. [REDACTED]

Titul, jméno a příjmení: [REDACTED]

Datum narození: [REDACTED]

Osvědčení o odborné způsobilosti k výkonu regulované činnosti **bezpečnostní technik**, vydal OBÚ Brno, dne 1. 4. 2010, pod č. j. [REDACTED]

Osvědčení o odborné způsobilosti k výkonu regulované činnosti **závodní lomu s roční těžbou užitkového nerostu vyšší než 500 tisíc tun**, vydal ČBÚ v Praze, dne 15. 3. 2012, pod č. j. [REDACTED]

Titul, jméno a příjmení: [REDACTED]

Datum narození: [REDACTED]

Osvědčení o odborné způsobilosti k výkonu regulované činnosti **bezpečnostní technik**, vydal OBÚ Sokolov, dne 22. 5. 2025, pod č. j. [REDACTED]


**Vydáním tohoto oprávnění se ruší platnost oprávnění č. j. SBS 07591/2024/OBÚ-06, vydaného Obvodním báňským úřadem pro území krajů Plzeňského a Jihočeského dne 19. 2. 2024.**

K vydání změny oprávnění se váže poplatková povinnost podle zákona č. 634/2004 Sb. o správních poplatcích, ve znění pozdějších předpisů, a to ve výši 400 Kč (část IV, položka 60, bod 1, písmene a) Sazebníku správních poplatků ve spojení s § 9 (sleva na poplatku) zákona č. 634/2004 Sb.).

Poplatek byl žadatelem uhrazen převodem na účet SBS.

Podle ustanovení § 151 odst. 3 zákona 500/2004 Sb. nabývá rozhodnutí právní moci a právních účinků dnem převzetí dokladu účastníkem.

„*Otisk úředního razítka*“



pro území krajů Plzeňského a Jihočeského

Rozdělovník:

*Obdrží účastník:*

- LB MINERALS, s. r. o., Tovární 431, 330 12 Horní Bříza,

*a na vědomí po nabytí právní moci:*

- Český statistický úřad Plzeň, Slovanská alej 36, 326 64 Plzeň

- Finanční úřad Plzeň-sever, nám. Českých bratří 8, 301 00 Plzeň

## Doložka právní moci a vykonatelnosti

Číslo jednací: SBS 34258/2025  
Spisová značka: SZ SBS 31611/2025/3  
Věc: Oprávnění - změna LB Minerals

### Údaje o elektronickém podpisu rozhodnutí (dále také jen "vstupující dokument"):

Vstupující dokument byl elektronicky podepsán.

### Údaje o certifikátu č.1

Číslo certifikátu: [REDACTED]  
Držitel certifikátu: [REDACTED] Český báňský  
úřad, 01000, úřad Plzeň, organizační složka státu  
Typ: el.podpis  
s časovým razítkem  
Výsledek ověření: el.podpis - je platný/á  
Vydavatel certifikátu: PostSignum Qualified CA 4

Toto rozhodnutí nabylo (dle ustanovení z. č. 500/2004 Sb.) právní moci dne 10.07.2025


Rozhodnutí je vykonatelné dnem 10.07.2025 v plném rozsahu

Doložka o právní moci a vykonatelnosti připojena dne 10.07.2025 11:55

Doložku připojil: [REDACTED]

## Pověření


Obchodní společnost **LB MINERALS, s.r.o.**, IČ: 27994929, se sídlem Tovární 431, 330 12 Horní Bříza, zapsaná v obch. rejstříku vedeném Krajským soudem v Plzni v oddílu C, vložka č. 22581, zastoupena jednatelem Ing. Pavlem Bártou a Mag. Klausem Kralovcem, tímto pověřuje svého zaměstnance, pana



**obchodní společnosti LB MINERALS, s.r.o.**  
(dále jen „pověřený zaměstnanec“)

aby zastupoval obchodní společnost LB MINERALS, s.r.o. ve všech jednáních, k nimž obvykle dochází při výkonu funkce 


Pověřený zaměstnanec je oprávněn k právnímu jednání za společnost společně s jednatelem společnosti nebo jiným pověřeným zaměstnancem společnosti, přičemž platí:

- pokud hodnota předmětu právního jednání dosahuje částky 1 milion Kč a více, jedná pověřený zaměstnanec společně s jednatelem společnosti, panem Ing. Pavlem Bártou, 
- pokud hodnota předmětu právního jednání nedosahuje částky 1 milion Kč, jedná pověřený zaměstnanec společně s jednatelem společnosti nebo společně s jedním z písemně pověřených zaměstnanců společnosti v rozsahu odpovídajícím minimálně hodnotě předmětného právního jednání.


Toto pověření nabývá účinnosti dnem jeho podpisu.

Toto pověření nahrazuje všechna dosud udělená pověření v téže záležitosti.


v HLUBOKÉ n. V. dne 12. 3. 2025



Ing. Pavel Barta  
jednatel  
LB MINERALS, s.r.o.



Mag. Klaus Kralovec  
jednatel  
LB MINERALS, s.r.o.

POVĚŘENÍ PŘIJÍMÁ  14. 03. 2025