

## PŘEDMĚT NÁJMU

### 1) Areál vodních sportů Vimperk

nově vedené pozemky zaměřené geometrickým plánem č. 2268-164/2014 označené jako parcely katastru nemovitostí :

**KN č. 645/13** – ostatní plocha, sportovní a rekreační plocha o výměře 7805 m<sup>2</sup>

**KN č. 650/1** – ostatní plocha, sportovní a rekreační plocha o výměře 857 m<sup>2</sup> jejíž součástí je i nová stavba bazénu

**KN č. 640** – zastavěná plocha a nádvoří o výměře 144 m<sup>2</sup> jejíž součástí je stavba bez čp./če. – objekt občanské vybavenosti

a dále věci movité tvořící vybavení a příslušenství tohoto areálu

### 2) Areál zimního stadionu

parcely katastru nemovitostí

**KN č. 575** – zastavěná plocha a nádvoří o výměře 211 m<sup>2</sup> jejíž součástí je stavba čp. 321, Vimperk II - objekt k bydlení

**KN č. 577** – zastavěná plocha a nádvoří o výměře 3770 m<sup>2</sup> jejíž součástí je stavba bez čp./če. – objekt občanské vybavenosti

**KN č. 578/1** – ostatní plocha o výměře 2762 m<sup>2</sup>

**KN č. 578/2** – zastavěná plocha a nádvoří o výměře 46 m<sup>2</sup> jejíž součástí je stavba bez čp./če. – objekt občanské vybavenosti

**KN č. 578/7** – ostatní plocha o výměře 26 m<sup>2</sup>

**KN č. 578/8** – ostatní plocha o výměře 89 m<sup>2</sup>

**KN č. 578/14** – ostatní plocha o výměře 23 m<sup>2</sup>

část **KN č. 579/1** – ostatní plocha o výměře 547 m<sup>2</sup>

a dále věci movité tvořící vybavení a příslušenství tohoto areálu

### 3) Areál letního sporoviště TJ Šumavan Vimperk

parcely katastru nemovitostí

**KN č. 557/21** - zahrada o výměře 36 m<sup>2</sup>

**KN č. 576** - zastavěná plocha a nádvoří o výměře 349 m<sup>2</sup> s budovou bez č.p./ č.e. – garáž

**KN č. 578/11** - ostatní plocha, jiná plocha o výměře 83 m<sup>2</sup>

**KN č. 586/2** - zahrada o výměře 36 m<sup>2</sup>

**KN č. 588/2** - zahrada o výměře 44 m<sup>2</sup>

**KN č. 600/2** - zahrada o výměře 75 m<sup>2</sup>

**KN č. 639** - zastavěná plocha a nádvoří o výměře 166 m<sup>2</sup> jejíž součástí je budova bez č.p./ č.e. – garáž

**KN č. 641** - zastavěná plocha a nádvoří o výměře 189 m<sup>2</sup> jejíž součástí je budova bez č.p./ č.e. - občanská vybavenost

**KN č. 642/1** - ostatní plocha, manipulační plocha o výměře 3771 m<sup>2</sup>

**KN č. 643** - ostatní plocha, sportoviště a rekreační plocha o výměře 15844 m<sup>2</sup>

**KN č. 644** - ostatní plocha, ostatní komunikace o výměře 1204 m<sup>2</sup>

**KN č. 645/1** - ostatní plocha, manipulační plocha o výměře 5431 m<sup>2</sup>

**KN č. 645/14** - zastavěná plocha a nádvoří o výměře 47 m<sup>2</sup> jejíž součástí je budova bez č.p./ č.e. - občanská vybavenost

**KN č. 645/19** - vodní plocha, koryto vodního toku umělé o výměře 278 m<sup>2</sup>

KN č. 645/21 - ostatní plocha, manipulační plocha o výměře 595 m<sup>2</sup>  
KN č. 645/27 - ostatní plocha, jiná plocha o výměře 3120 m<sup>2</sup>  
KN č. 645/32 - zastavěná plocha a nádvoří o výměře 115 m<sup>2</sup> jejíž součástí je budova bez č.p./ č.e. - jiná stavba  
KN č. 645/33 - ostatní plocha, ostatní komunikace o výměře 502 m<sup>2</sup>  
KN č. 646/1 - ostatní plocha, manipulační plocha o výměře 1559 m<sup>2</sup>  
KN č. 646/2 - zastavěná plocha a nádvoří o výměře 20 m<sup>2</sup> jejíž součástí je budova bez č.p./č.e., jiná stavba  
KN č. 647 - ostatní plocha, sportoviště a rekreační plocha o výměře 1240 m<sup>2</sup>  
KN č. 648 - ostatní plocha, sportoviště a rekreační plocha o výměře 864 m<sup>2</sup>  
KN č. 649 - ostatní plocha, sportoviště a rekreační plocha o výměře 2078 m<sup>2</sup>  
a dále věci movité tvořící vybavení a příslušenství tohoto areálu

#### **4) Sportovně rekreační areál Vodník**

parcely katastru nemovitostí

KN č. 1783/1 – trvalý travní porost část o výměře 2245 m<sup>2</sup>  
KN č. 1807/2 – ostatní plocha, ostatní komunikace o výměře 4987 m<sup>2</sup>, jejíž součástí je i stavba in-line dráhy  
KN č. 1807/5 – trvalý travní porost o výměře 9916 m<sup>2</sup>  
KN č. 1807/9 – trvalý travní porost o výměře 1180 m<sup>2</sup>  
KN č. 1815 – trvalý travní porost část o výměře 9606 m<sup>2</sup>  
KN č. 1807/1 – trvalý travní porost o výměře 1106 m<sup>2</sup>

#### **5) Sportovní hřiště Mírová, Luční, Workout**

KN č. 1842/48 – ostatní plocha, manipulační plocha o výměře 1028 m<sup>2</sup>  
KN č. 1842/10 – ostatní plocha, neplodná půda část o výměře 348 m<sup>2</sup>  
KN č. 1842/118 – ostatní plocha, sportovní a rekreační plocha o výměře 371 m<sup>2</sup>  
KN č. 645/1 - ostatní plocha, manipulační plocha o výměře 5431 m<sup>2</sup> včetně Workoutového hřiště  
a dále věci movitých tvořící vybavení a příslušenství těchto sportovišť

MMINMP02

## Inventurní soupis majetku položkový ke dni 31.12.2016

Organizační hledisko: ORJ = 0385 Sportoviště Vimperk  
Třídění a součtování: SU AU, ORJ

Způsob provedení inventury: Fyzická inventura - prvotní  
Datum zahájení inventury: 31.12.2016  
Datum ukončení inventury: 31.12.2016

Inv.číslo	Název	Datum zařazení	MJ	Množ.	Změněná PC	ZC účetní
<b>SU AU 022 0010</b>						
<b>ORJ 0385</b>						
00326	BRANKA S KOŠEM HRŠTĚ LUČ	14.12.2007	KS	1	109 873,00	60 884,00
<b>Celkem ORJ 0385</b>			<b>KS</b>	<b>1</b>	<b>109 873,00</b>	<b>60 884,00</b>
<b>Celkem SU AU 022 0010</b>			<b>KS</b>	<b>1</b>	<b>109 873,00</b>	<b>60 884,00</b>

### SU AU 022 0010 Samostatné movité věci a soubory movitých věcí

<b>ORJ 0385</b>						
00564	STREET WORKOUTOVÝ PARK	01.07.2016	KS	1	297 261,00	290 653,00
4499	VÝSLEDKOVÁ ČASOMÍRA - ZIM	31.08.2007	KS	1	238 000,00	54 537,00
5286	TECHNOLOGIE ZIMNÍHO STADI	01.06.2013	KS	1	11 353 239,00	6 370 397,00
5287	TRAŤOVÝ ROZVADĚČ (ZIMNÍ S	01.06.2013	KS	1	80 921,00	53 696,00
5289	OZVUČENÍ ZIMNÍHO STADIONU	01.06.2013	KS	1	85 370,00	0,00
5614	SNĚŽNÁ ROLBA KÁSSBOHRER	03.11.2015	KS	1	4 449 000,00	4 226 544,00
<b>Celkem ORJ 0385</b>			<b>KS</b>	<b>6</b>	<b>16 503 791,00</b>	<b>10 995 827,00</b>
<b>Celkem SU AU 022 0010 Samostatné movité věci a soubory movitých</b>			<b>KS</b>	<b>6</b>	<b>16 503 791,00</b>	<b>10 995 827,00</b>

### SU AU 028 0010 DDHM - do 20 tis. Kč

<b>ORJ 0385</b>						
5274	NOTEBOOK S BRAŠNOU + WIN	01.06.2013	KS	1	13 024,00	0,00
5290	ROLBA ZAMBONI 520	01.06.2013	KS	1	1 190,00	0,00
5291	PLOT (DŘEVĚNÝ-LETNÍ KINO)	01.06.2013	KS	1	15 000,00	0,00
<b>Celkem ORJ 0385</b>			<b>KS</b>	<b>3</b>	<b>29 214,00</b>	<b>0,00</b>
<b>Celkem SU AU 028 0010 DDHM - do 20 tis. Kč</b>			<b>KS</b>	<b>3</b>	<b>29 214,00</b>	<b>0,00</b>

### SU AU 028 0020 DDHM - nad 20 tis. Kč

<b>ORJ 0385</b>						
5265	BRUSKA BLADEMASTER	01.06.2013	KS	1	39 000,00	0,00
5266	OCHRANNÉ SÍTĚ 2 KS	01.06.2013	KS	1	28 729,00	0,00
5275	DEFIBRILÁTOR	01.06.2013	KS	1	22 686,00	0,00
<b>Celkem ORJ 0385</b>			<b>KS</b>	<b>3</b>	<b>90 415,00</b>	<b>0,00</b>

Mezisoučet: 13,00 16 733 293,00 11 056 711,00

Způsob provedení inventury: Fyzická inventura - prvotní

Datum: 31.12.2016

Datum zahájení inventury: 31.12.2016

Čas: 12:54

Datum ukončení inventury: 31.12.2016

Strana: 2 z 2

Inv. číslo	Název	Datum zařazení	MJ	Množ.	Změněná PC	ZC účetní	
Celkem SU AU 028 0020 DDHM - nad 20 tis. Kč				KS	3	90 415,00	0,00
Celkem za sestavu:				KS	13	16 733 293,00	11 056 711,00
Počet položek celkem:					13	16 733 293,00	11 056 711,00

### Rekapitulace: (dle zadaných součtových údajů)

	MJ	Množ.	Změněná PC	ZC účetní			
ORJ 0385	KS	1	109 873,00	60 884,00			
SU AU 022 0010	KS	1	109 873,00	60 884,00			
ORJ 0385	KS	6	16 503 791,00	10 995 827,00			
SU AU 022 0010 Samostatné movité věci a soubory movitých věcí	KS	6	16 503 791,00	10 995 827,00			
ORJ 0385	KS	3	29 214,00	0,00			
SU AU 028 0010 DDHM - do 20 tis. Kč	KS	3	29 214,00	0,00			
ORJ 0385	KS	3	90 415,00	0,00			
SU AU 028 0020 DDHM - nad 20 tis. Kč	KS	3	90 415,00	0,00			
Celkem za sestavu:				KS	13	16 733 293,00	11 056 711,00
Počet položek celkem:					13	16 733 293,00	11 056 711,00

Potvrzuji, že se fyzická inventura majetku konala za mé účasti a že jsem žádný majetek nezatajil(a).

Podpis osoby odpovědné za zjištění skutečného stavu:

Datum:

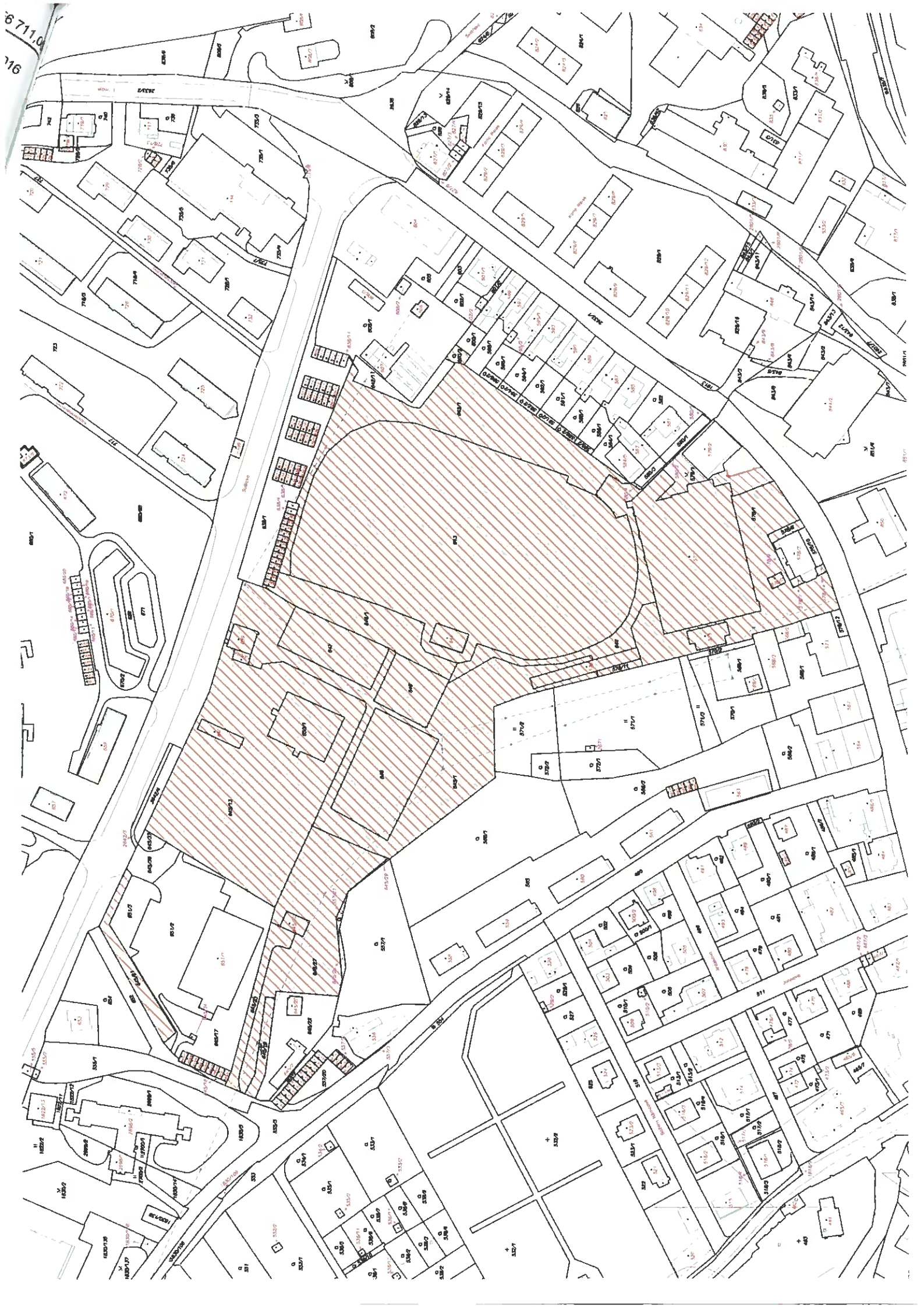
Podpis osoby odpovědné za provedení inventarizace:

Datum:

Jména a podpisy členů inventarizační komise:

Datum:

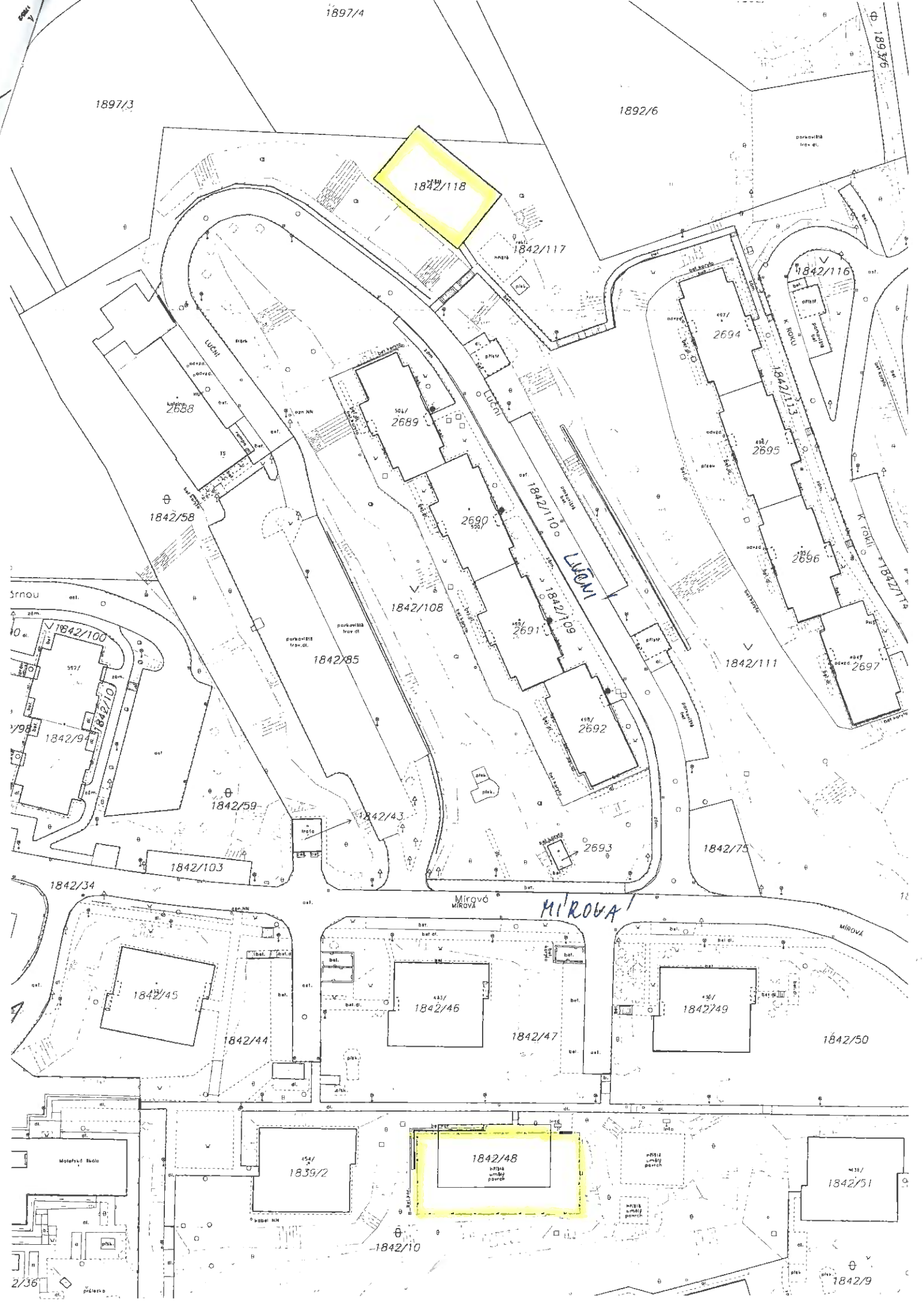




8711.0  
16







1897/4

1897/3

1892/6

1893/6

1842/118

1842/117

1842/116

2688

2689

2694

1842/58

2690

1842/110

2695

1842/108

1842/109

2696

1842/100

1842/85

2691

1842/111

2697

1842/9

1842/59

1842/43

2693

1842/75

1842/103

1842/34

MIROVÁ

1842/45

1842/46

1842/49

1842/44

1842/47

1842/50

Motelský dům

1839/2

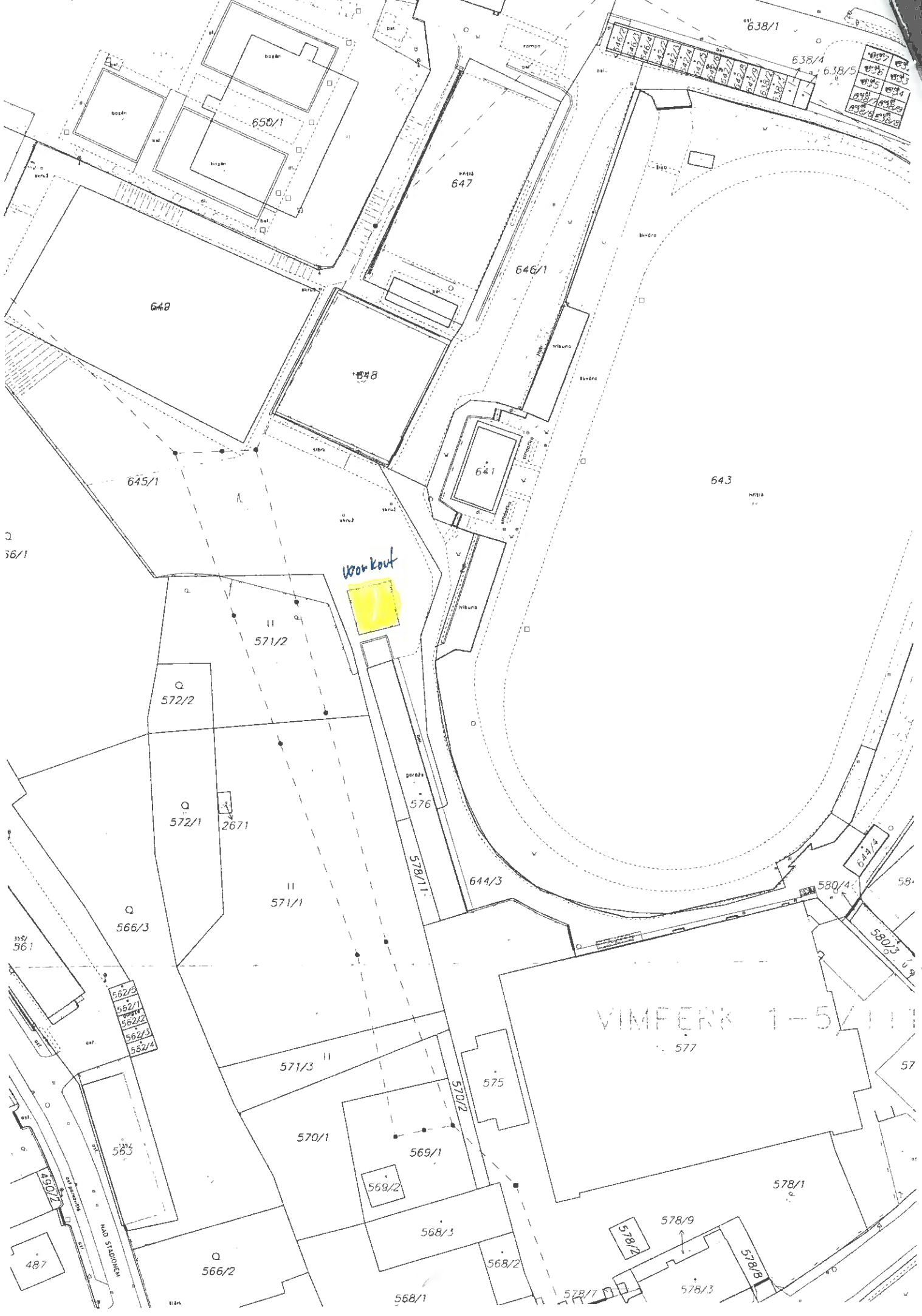
1842/48

1842/51

2/36

1842/10

1842/9



Workout



VIMPERK 1-5/1/1

562/3  
562/1  
562/2  
562/0  
562/4

MAG STACIONERNA



# Město Vimperk

Steinbrenerova 6, 385 17 Vimperk, IČO: 250 805

## zveřejňuje

v souladu s ustanovením § 39/1 zákona č. 128/2000 Sb. o obcích /obecní řízení/  
a usnesením č. 640 Rady města Vimperk ze dne 27.5.2013

### záměr č. 26/16/13

pronájmu nemovitostí zapsaných u Katastrálního úřadu pro Jihočeský kraj, Katastrálního pracoviště Prachatice, v katastru nemovitostí pro obec a k. ú. Vimperk, na LV č. 10001 pro město Vimperk, označených jako stavba bez čp./če. – objekt občanské vybavenosti postavená na parcelě KN č. 577, parcely katastru nemovitostí KN č. 577 – zastavěná plocha a nádvoří o výměře 3770 m<sup>2</sup>, KN č. 578/1 – ostatní plocha o výměře 2782 m<sup>2</sup>, KN č. 578/7 – ostatní plocha o výměře 26 m<sup>2</sup>, KN č. 578/8 – ostatní plocha o výměře 89 m<sup>2</sup>, KN č. 578/14 – ostatní plocha o výměře 23 m<sup>2</sup>, část KN č. 579/1 – ostatní plocha o výměře 547 m<sup>2</sup> (zlmní stadion), dále stavba bez čp./če. – objekt občanské vybavenosti postavená na parcelě KN č. 640, parcely katastru nemovitostí KN č. 640 – zastavěná plocha a nádvoří o výměře 144 m<sup>2</sup>, KN č. 645/13 – ostatní plocha o výměře 6827 m<sup>2</sup>, KN č. 650/1 – ostatní plocha o výměře 632 m<sup>2</sup>, KN č. 650/2 – ostatní plocha o výměře 249 m<sup>2</sup>, KN č. 650/3 – ostatní plocha o výměře 408 m<sup>2</sup>, KN č. 650/4 – ostatní plocha o výměře 140 m<sup>2</sup>, KN č. 650/5 – ostatní plocha o výměře 407 m<sup>2</sup> včetně staveb venkovních bazénů (koupačiště Vimperk), za účelem provozování jako sportovního areálu a jeho zřízení pro potřeby sportovních klubů, školských právnických osob, občanských sdružení a veřejnosti.

Nájemné bude ve výši 100.000,- Kč/rok bez DPH. Vyšší uvedené nemovitosti budou pronajaty Městským službám Vimperk, s. r. o., se sídlem Steinbrenerova 6, Vimperk jejichž je město Vimperk vlastníkem.

Město Vimperk si vyhrazuje právo kdykoliv záměr zrušit a nevybrat žádného zájemce.

Zájemci se mohou k tomuto záměru vyjádřit a podat své písemné nabídky nejpozději do 12.06.2013 do 17.00 hod. do podatelny MěÚ Vimperk. Na podání doručená po tomto datu nebude brán zřetel. Na uzavření obálky uvede zájemce jméno, příjmení, adresu a obálku označí nápisem „Záměr č. 26/16/13 – neotvírat“.

Nabídka musí obsahovat minimálně:

1) Identifikaci zájemce:

- u fyzických osob jméno, příjmení, rodné číslo se souhlasem jeho uvedení do smlouvy, trvalé bydliště, popř. kontaktní adresu, tel. číslo.
- u právnických osob firmu (název), sídlo, IČ, originál nebo kopii výpisu z obchodního rejstříku (pokud je v něm osoba zapsaná), popř. kontaktní adresu, tel. číslo.

2) Potvrzení všech podmínek uvedených ve zveřejnění nebo vyjádření k záměru

Bližší informace je možné získat na odboru hospodářském a bytovém MěÚ Vimperk v úředních hodinách /pondělí a středa 7.00 – 11.30, 12.30 – 17.00 hodin/ nebo na tel. č. 388402257

Den zveřejnění: 28.5.2013

Den sejmутí: 12.6.2013

Za město Vimperk  
Ing. Martin Kalous v.r.

MĚSTO VIMPERK  
PSČ 385 17



# Město Vimperk

Steinbrensova 6, 385 17 Vimperk, IČO: 250 805

## **zveřejňuje**

v souladu s ustanovením § 39/1 zákona č. 128/2000 Sb. o obcích /obecní řízení/  
a usnesením č. 565 Rady města Vimperk ze dne 26.5.2014



### **záměr č. 24/13/14**

změny nájemní smlouvy č. 40-130/13 uzavřené dne 25.6.2013 mezi městem Vimperk a Městskými službami Vimperk, s. r. o. Jejímž předmětem je rozšíření předmětu nájmu o nemovitosti sportovního areálu TJ Šumavan Vimperk (které jsou předmětem plánované kupní smlouvy mezi oběma organizacemi a k 1.7.2014 se stanou majetkem města), tj. veškeré nemovitosti zapsané Katastrálním úřadem pro Jihočeský kraj, Katastrálním pracovištěm Prachovice pro obec a k.ú. Vimperk na listu vlastnictví č. 2286 tj. parcely katastru nemovitostí KN č. 557/21 - zahrada o výměře 36 m<sup>2</sup>, KN č. 575 - zastavěná plocha a nádvoří o výměře 211 m<sup>2</sup> s budovou č.p. 821 - budova pro bydlení, KN č. 576 - zastavěná plocha a nádvoří o výměře 349 m<sup>2</sup> s budovou bez č.p./č.e. - garáž, KN č. 578/2 - zastavěná plocha a nádvoří o výměře 46 m<sup>2</sup> s budovou bez č.p./č.e. - občanská vybavenost, KN č. 578/11 - ostatní plocha, jiná plocha o výměře 83 m<sup>2</sup>, KN č. 588/2 - zahrada o výměře 36 m<sup>2</sup>, KN č. 588/2 - zahrada o výměře 44 m<sup>2</sup>, KN č. 600/2 - zahrada o výměře 75 m<sup>2</sup>, KN č. 639 - zastavěná plocha a nádvoří o výměře 166 m<sup>2</sup> s budovou bez č.p./č.e. - garáž, KN č. 641 - zastavěná plocha a nádvoří o výměře 189 m<sup>2</sup> s budovou bez č.p./č.e. - občanská vybavenost, KN č. 642/1 - ostatní plocha, manipulační plocha o výměře 4165 m<sup>2</sup>, KN č. 643 - ostatní plocha, sportoviště a rekreační plocha o výměře 15844 m<sup>2</sup>, KN č. 644 - ostatní plocha, ostatní komunikace o výměře 1204 m<sup>2</sup>, KN č. 645/1 - ostatní plocha, manipulační plocha o výměře 5431 m<sup>2</sup>, KN č. 645/14 - zastavěná plocha a nádvoří o výměře 47 m<sup>2</sup> s budovou bez č.p./č.e. - občanská vybavenost, KN č. 645/19 - vodní plocha, koryto vodního toku umělé o výměře 278 m<sup>2</sup>, KN č. 645/21 - ostatní plocha, manipulační plocha o výměře 595 m<sup>2</sup>, KN č. 645/27 - ostatní plocha, jiná plocha o výměře 3120 m<sup>2</sup>, KN č. 645/32 - zastavěná plocha a nádvoří o výměře 115 m<sup>2</sup> s budovou bez č.p./č.e. - jiná stavba, KN č. 645/33 - ostatní plocha, ostatní komunikace o výměře 502 m<sup>2</sup>, KN č. 646/1 - ostatní plocha, manipulační plocha o výměře 1559 m<sup>2</sup>, KN č. 647 - ostatní plocha, sportoviště a rekreační plocha o výměře 1240 m<sup>2</sup>, KN č. 648 - ostatní plocha, sportoviště a rekreační plocha o výměře 864 m<sup>2</sup>, KN č. 649 - ostatní plocha, sportoviště a rekreační plocha o výměře 2078 m<sup>2</sup>, budovu bez č.p./č.e., jiná stavba, na parcele KN č. 646/2 vše v k.ú. Vimperk a dále předmětem změny této nájemní smlouvy je navýšení ročního nájemného na 150.000,- Kč/rok bez DPH.

Zájemci se mohou k tomuto záměru vyjádřit a podat své písemné nabídky nejpozději do 12.6.2014 do podatelny MěÚ Vimperk do 14:00 hod. Na podání doručená po tomto datu nebude brán zřetel.

Na uzavření obálky uvede zájemce jméno, příjmení, adresu a obálku označí nápisem  
**Záměr č. 24/13/14 – neotvírat“.**

**Nabídka musí obsahovat minimálně:**

1) Identifikaci zájemce:

- u fyzických osob jméno, příjmení, rodné číslo se souhlasem jeho uvedení do smlouvy, trvalé bydliště, popř. kontaktní adresu, tel. číslo.
- u právnických osob firmu (název), sídlo, IČ, originál nebo kopii výpisu z obchodního rejstříku (pokud je v něm osoba zapsaná), popř. kontaktní adresu, tel. číslo.

2) Potvrzení všech podmínek uvedených ve zveřejnění nebo vyjádření k záměru

Bližší informace je možné získat na odboru hospodářském a bytovém MěÚ Vimperk v úředních hodinách /pondělí a středa 7.00 – 11.30, 12.30 – 17.00 hodin, nebo na tel. č.: 388402257

Den zveřejnění: 28.5.2014

Den sejmутí: 12.6.2014

Za Město Vimperk  
Ing. Martin Kalous v.r.



# Město Vimperk

Steinbrenerova 6, 385 17 Vimperk, IČO: 250 805

## **zveřejňuje**

v souladu s ustanovením § 39/1 zákona č. 128/2000 Sb. o obcích /obecní řízení/  
a usnesením č. 1434 Rady města Vimperk ze dne 8.12.2014

### **záměr č. 57/32/14**

změny nájemní smlouvy č. 40-130/13 uzavřené dne 25.6.2013 mezi městem Vimperk a Městskými službami Vimperk, s. r. o. Jejímž předmětem je pronájem nemovitostí a movitých věcí, včetně jejich vybavení a příslušenství, tvořících jako celek sportovní areál.  
Změna nájemní smlouvy se týká:

- 1) označení pronajímaných pozemků v areálu městského koupaliště v důsledku dokončení stavby „Areál vodních sportů Vimperk“ tj. předmětem nájmu již nebudou dosavadní pozemky KN č. 650/2, KN č. 650/3, KN č. 650/4 a KN č. 650/5 ale nově vedené pozemky zaměřené geometrickým plánem č. 2268-164/2014 tam označené jako parcely KN č. 645/13 – ostatní plocha, sportovní a rekreační plocha o výměře 7805 m<sup>2</sup> a KN č. 650/1 - ostatní plocha, sportovní a rekreační plocha o výměře 857 m<sup>2</sup>, jejíž součástí je i nová stavba bazénu,
- 2) výměry parcely KN č. 642/1 tj. dojde ke snížení o 394 m<sup>2</sup>,
- 3) rozšíření předmětu nájmu o pozemky v areálu sportovně rekreačního areálu Vodník tj. o parcely katastru nemovitostí KN č. 1783/1 – trvalý travní porost část o výměře 2245 m<sup>2</sup>, KN č. 1807/2 – ostatní plocha, ostatní komunikace o výměře 4987 m<sup>2</sup>, jejíž součástí je i stavba in-líne dráhy, KN č. 1807/5 – trvalý travní porost o výměře 9916 m<sup>2</sup>, KN č. 1807/9 – trvalý travní porost o výměře 1180 m<sup>2</sup> a KN č. 1815 – trvalý travní porost část o výměře 9606 m<sup>2</sup> vše v k. ú. Vimperk.

K tomuto záměru se lze písemně vyjádřit nejpozději do 5.1.2015 do podatelny MěÚ Vimperk do 17:00 hod. Na podání doručená po tomto datu nebude brán zřetel.

Na uzavřené obálce bude uvedeno **jméno, příjmení, adresa a obálka bude označena nápisem „Záměr č. 57/32/14 – neotvírat“.**

Bližší informace je možné získat na odboru hospodářském a bytovém MěÚ Vimperk v úředních hodinách /pondělí a středa 7.00 – 11.30, 12.30 – 17.00 hodin, nebo na tel. č.: 388402257.

Den zveřejnění: 19.12.2014

Den sejmутí: 5.1.2015

Za Město Vimperk  
Ing. Martin Kalous v.r.



# Město Vimperk

Steinbrenerova 6, 385 17 Vimperk, IČO: 250 805

## **zveřejňuje**

v souladu s ustanovením § 39/1 zákona č. 128/2000 Sb. o obcích /obecní řízení/  
a usnesením č. 994 Rady města Vimperk ze dne 14.9.2015

### **záměr č. 59/25/2015**

**záměr změny nájemní smlouvy č. 40-130/13 uzavřené dne 27.1.2015 mezi městem Vimperk a Městskými službami Vimperk, s. r. o. jejímž předmětem je rozšíření předmětu nájmu o pozemek zapsaný Katastrálním úřadem pro Jihočeský kraj, Katastrálním pracovištěm Prachatice pro obec a k.ú. Vimperk na listu vlastnickém č. 10001 tj. parcely katastru nemovitostí KN č. 1807/1 – trvalý travní porost o výměře 1106 m<sup>2</sup>.**

Zájemci se mohou k tomuto záměru vyjádřit a podat své písemné nabídky **nejpozději do 29.9.2015** do podatelny MěÚ Vimperk do 14:00 hod. Na podání doručená po tomto datu nebude brán zřetel.

**Na uzavření obálky uvede zájemce jméno, příjmení, adresu a obálku označí nápisem „Záměr č. 59/25/2015 – neotvírat“.**

#### **Nabídka musí obsahovat minimálně:**

##### **1) Identifikaci zájemce:**

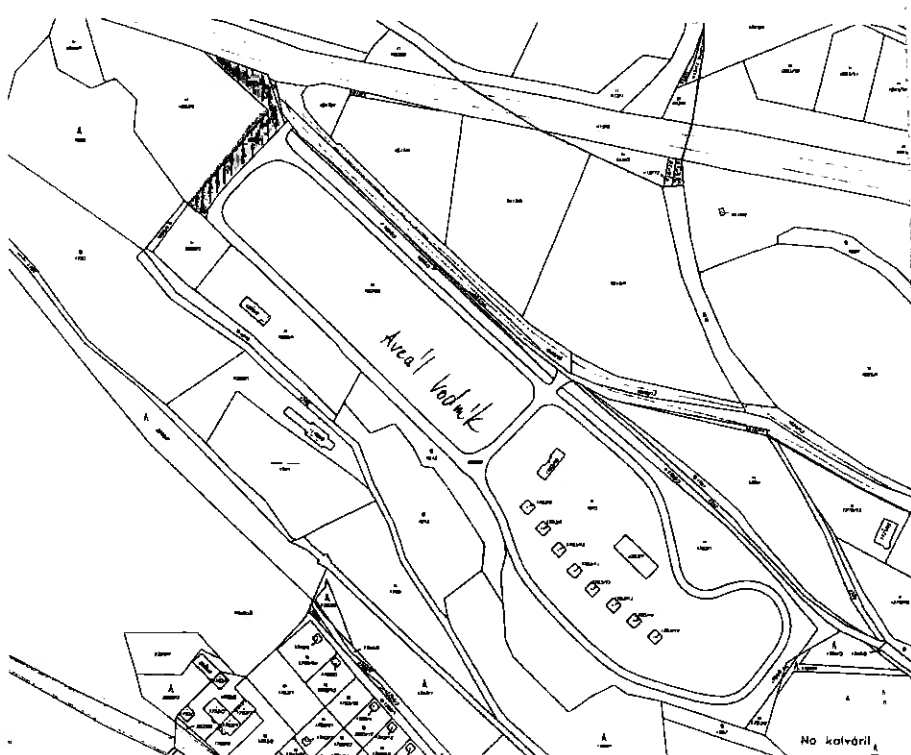
- u fyzických osob jméno, příjmení, rodné číslo se souhlasem jeho uvedení do smlouvy, trvalé bydliště, popř. kontaktní adresu, tel číslo.
- u právnických osob firmu (název), sídlo, IČ, originál nebo kopii výpisu z obchodního rejstříku (pokud je v něm osoba zapsaná), popř. kontaktní adresu, tel. číslo.

##### **2) Potvrzení všech podmínek uvedených ve zveřejnění nebo vyjádření k záměru**

Bližší informace je možné získat na odboru hospodářském a bytovém MěÚ Vimperk v úředních hodinách /pondělí a středa 7.00 – 11.30, 12.30 – 17.00 hodin, nebo na tel. č.: 388402257.

**Den zveřejnění: 14.9.2015**

**Den sejmutí: 29.9.2015**



Za Město Vimperk  
Ing. Martin Kalous v.r.





# Město Vimperk

Steinbrenerova 6, 385 17 Vimperk, IČO: 250 805

## **zveřejňuje**

v souladu s ustanovením § 39/1 zákona č. 128/2000 Sb. o obcích /obecní řízení/  
a usnesením č. 1234 Rady města Vimperk ze dne 16.11.2015

### **záměr č. 74/31/2015**

změny nájemní smlouvy č. 40-130/13 uzavřené dne 27.01.2015 mezi městem Vimperk a Městskými službami Vimperk, s. r. o. jejímž předmětem je:

- rozšíření předmětu nájmu o novou sněžnou roľbu na úpravu běžeckých tratí v areálu Vodník
- navýšení ročního nájemného o 100 tis. Kč/rok tj. na 250.000 Kč/rok bez DPH s účinností od 01.01.2016.

Zájemci se mohou k tomuto záměru vyjádřit a podat své písemné nabídky **nejpozději do 7.12.2015** do podatelny MěÚ Vimperk do 17:00 hod. Na podání doručená po tomto datu nebude brán zřetel.

**Na uzavření obálky uvede zájemce jméno, příjmení, adresu a obálku označí nápisem „Záměr č. 74/31/2015 – neotvírat“.**

#### **Nabídka musí obsahovat minimálně:**

##### 1) Identifikaci zájemce:

- u fyzických osob jméno, příjmení, rodné číslo se souhlasem jeho uvedení do smlouvy, trvalé bydliště, popř. kontaktní adresu, tel číslo.
- u právnických osob firmu (název), sídlo, IČ, originál nebo kopii výpisu z obchodního rejstříku (pokud je v něm osoba zapsaná), popř. kontaktní adresu, tel. číslo.

##### 2) Potvrzení všech podmínek uvedených ve zveřejnění nebo vyjádření k záměru

Bližší informace je možné získat na odboru hospodářském a bytovém MěÚ Vimperk v úředních hodinách /pondělí a středa 7.00 – 11.30, 12.30 – 17.00 hodin, nebo na tel. č.: 388402257.

**Den zveřejnění: 20.11.2015**

**Den sejmuti: 7.12.2015**

Za Město Vimperk  
Ing. Martin Kalous v.r.

**MĚSTO VIMPERK**  
PSČ 385 17 <sup>6</sup>



**Město Vimperk**  
Steinbrenerova 6, 385 17 Vimperk, IČO: 250 805



## **zveřejňuje**

**v souladu s ustanovením § 39/1 zákona č. 128/2000 Sb. o obcích /obecní řízení/  
a usnesením č. 1332 Rady města Vimperk ze dne 28.12.2016**

### **záměr č. 2/1/2017**

změny nájemní smlouvy č. 40-130/13 uzavřené dne 27.01.2015 mezi městem Vimperk a Městskými službami Vimperk, s. r. o. jejímž předmětem je rozšíření předmětu nájmu o pozemky vedené u Katastrálního úřadu pro Jihočeský kraj, Katastrálního pracoviště Prachatice v katastru nemovitostí pro obec a k. ú. Vimperk, na listu vlastnictví č. 10001 pro město Vimperk, tam označené jako parcely katastru nemovitostí KN č. 1842/48 – ostatní plocha, manipulační plocha o výměře 1028 m<sup>2</sup>, KN č. 1842/10 – ostatní plocha, neplodná půda její část o výměře 348 m<sup>2</sup> a KN č. 1842/118 – ostatní plocha, sportovní a rekreační plocha o výměře 371 m<sup>2</sup> včetně staveb a vybavení sportovních hřišť, které jsou jejich součástí.

Zájemci se mohou k tomuto záměru vyjádřit a podat své písemné nabídky, připomínky **nejpozději do 23.1.2017** do podatelny MěÚ Vimperk do 8:00 hod. Na podání doručená po tomto datu nebude brán zřetel.

**Na uzavření obálky uveďte zájemce jméno, příjmení, adresu a obálku označí nápisem „Záměr č. 2/1/2017 – neotvírat“.**

Otevírání přijatých nabídek komisí jmenovanou RM se uskuteční v kanceláři starostky města dne 23.1.2017, od 8.05 hod., a mohou se ho zúčastnit žadatelé, kteří na tento záměr podali písemnou nabídku. Tyto nabídky budou poté předloženy k projednání radě města.

#### **Nabídka musí obsahovat minimálně:**

##### **1) Identifikaci zájemce:**

- u fyzických osob jméno, příjmení, rodné číslo se souhlasem jeho uvedení do smlouvy, trvalé bydliště, popř. kontaktní adresu, tel číslo.
- u právnických osob firmu (název), sídlo, IČ, originál nebo kopii výpisu z obchodního rejstříku (pokud je v něm osoba zapsaná), popř. kontaktní adresu, tel. číslo.

##### **2) Potvrzení všech podmínek uvedených ve zveřejnění nebo vyjádření k záměru**

Bližší informace je možné získat na odboru hospodářském a bytovém MěÚ Vimperk v úředních hodinách /pondělí a středa 7.00 – 11.30, 12.30 – 17.00 hodin/ nebo na tel. č. 388 402 257.

**Den zveřejnění: 6.1.2017**

**Den sejmuti: 23.1.2017**

Za Město Vimperk  
Ing. Martin Kalous v.r.

MĚSTO VIMPERK  
PSČ 385 17

