

# Nabídkový list č. INV\_NP\_19\_26\_Borová Lada - Polka

## Likvidace invazních druhů rostlin na území NP a CHKO Šumava

### IDENTIFIKACE ČÁSTI VZ

Část veřejné zakázky:	INV_NP_19_26_Borová Lada - Polka
Požadovaný management:	<b>opakované (5x během vegetační sezóny) rozsekání travní biomasy na drobný mulč křovinořezem s rovnoměrným rozprostřením mulče po zásahové ploše</b> v rámci projektu „Redukce invazních druhů rostlin v NP a CHKO Šumava“
Místo plnění:	vymezení dle KN: <b>k.ú. Svinná Lada p.č. 226/23, 227/61 a 233/1, k.ú. Borová Lada p.č. 108/14, 122, 129/1, 129/2, 130, 135/1, 137/1, 149/1, 164/3, 254/3, 288/3, 293/1, 293/4 a 296, k.ú. Slatina u Horní Vltavice p.č. 380, k.ú. Březová Lada p.č. 22, 370, k.ú. Polka p.č. 155/1, 185/3, 192/2, 290/2 a 290/3, k.ú. Račí p.č. 101/4, 101/6 a 101/15</b> (viz mapa)
Celková redukovaná plocha:	<b>1,058 ha</b>
Dopl. popis činnosti:	<p>Doprava dodavatele a vybavení na místo plnění, převzetí plochy. Realizace opatření vedoucích k redukci populací lupiny mnoholisté na zadavatelem stanovených plochách v době stanovené zadavatelem, tj. <b>do 19. června provést první seč</b> a následně pak <b>čtyři opakování</b> po zbytek vegetační sezóny daného roku (do 15. října) dle rychlosti obrůstání invazního druhu, ideálně vždy ve výšce max. 15cm většiny listů lupiny na ploše. Posečením se rozumí <b>rozsekání veškeré rostlinné biomasy na drobný mulč</b> co nejvíce u země <b>s rovnoměrným rozprostřením mulče po zásahové ploše</b>. Opatřeními se dále rozumí:</p> <ol style="list-style-type: none"><li>1. Celoplošné sečení ploch vyznačených modře s modrou šrafovou v mapovém zákresu tohoto nabídkového listu (sečení celoplošné tedy lupiny i s okolní vegetací).</li><li>2. Na plochách vyznačených červeně a fialově s červenou či fialovou šrafovou v mapovém zákresu, rozsekat křovinořezem všechny nadzemní části jednotlivých vyskytujících se rostlin lupiny mnoholisté (včetně veškerého listoví lupiny).</li><li>3. Ponechání rozsekaného travního mulče na ploše bez následného hrabání a odvozu s tím, že travní mulč bude rovnoměrně rozprostřen po zásahové ploše.</li><li>4. Opakování opatření vedoucích k redukci populací lupiny mnoholisté: V daném roce první seč realizovat nejpozději do</li></ol>



19. června. Každé další opakování zásahu realizovat po 2 - 3 týdnech, dle aktuálních klimatických podmínek a intenzity obrůstání invazního druhu. Poslední pátý zásah realizovat do 15. října.

### **5. Fotodokumentace:**

Vyfočení vybraných dílčích ploch před a po realizaci každého zásahu! Fotografii pořídit jen u některých dílčích ploch tohoto minutendru - viz mapová příloha tohoto nabídkového listu. V mapové příloze je zelenými šipkami znázorněno, v jakém směru a u kterých ploch fotografii pořídit. Fotografie musí obsahovat datum pořízení a GPS souřadnice místa, musí být tedy pořízena tzv. „chytrým telefonem“ nebo digitálním fotoaparátem. Stejnou plochu ve stejném směru vyfotit před a po realizaci všech opakovaných opatření. Fotodokumentaci nahrát zadavateli do programu nextcloud za použití přiděleného hesla (originální heslo přiděleno každému dodavateli zavedenému v DNS pro likvidaci invazních rostlin na území NP a CHKO Šumava) do složky daného minutendru (v tomto případě MT\_INV\_NP\_19\_26\_Borová Lada - Polka), a to za každý dílčí zásah, v daném roce, na lokalitě zvlášť! Nahraná fotodokumentace bude sloužit jako podklad pro převzetí díla po každém jednotlivém zásahu.

**6.** Po provedení každé seče nahrát fotodokumentaci a předat dílo zadavateli. Po provedení poslední páté seče, v daném roce plnění, předat pracoviště zpět zadavateli a ztvrdit předání podpisem předávacího protokolu.

U všech fází prací platí zásada provést práce včas, tzn. předejit odkvetení rostlin, nasazení semen a maximálně rostlinu oslabit (tzn. posíct rostliny co nejvíce u země včetně všech jejích částí i jednotlivých samotných listů).

Veškeré vybavení nutné k plnění činnosti si zajišťuje dodavatel na vlastní náklady. Platí zásada provádět práce citlivě s ohledem na minimalizaci negativních vlivů na dotčené ekosystémy a s důrazem na respektování všech specifik NP a CHKO Šumava a dodržování šetrného technologického přístupu, aby nedošlo k poškození biotopů. V případě vzniku škod zajištění vhodné a včasné asanace na náklady dodavatele.

Speciální podmínky plnění:

Na část dílčích ploch příplatek 20% za špatnou dostupnost obou břehů řeky a překážek v podobě četných náletových dřevin.


Závazné termíny pro rok 2026:

- zahájení plnění: dle platnosti realizační smlouvy
- dokončení první seče: 19. 06. 2026
- dokončení plnění: 15. 10. 2026



- fakturace: 15. 10. – 30. 11. 2026

Maximální stanovená cena: **124 521,89 Kč bez DPH**



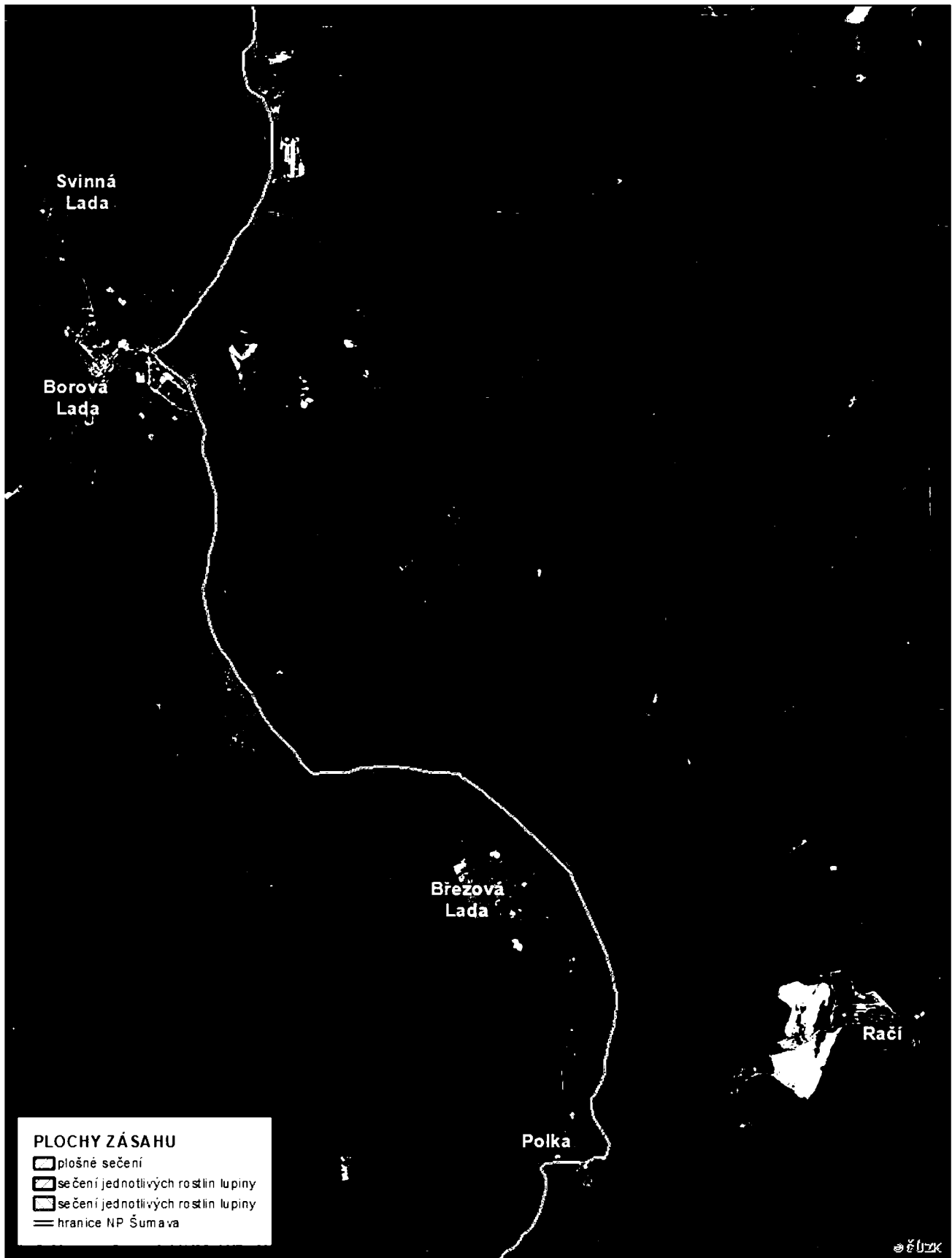
Ministerstvo  
životního prostředí



STÁTNÍ FOND  
ŽIVOTNÍHO PROSTŘEDÍ  
ČESKÉ REPUBLIKY

Tento projekt je spolufinancován  
Státním fondem životního prostředí ČR  
na základě rozhodnutí ministra  
životního prostředí.

# INV\_NP\_19\_26\_Borová Lada - Polka - celková



© WMS Katastrální mapa  
© prohlížeč slouží WMS - Otrfot

1:30 000

© ě ÚZK

INV\_NP\_19\_26\_Borová Lada - Polka - Svinná Lada  
fotodokumentace - šipky vyznačují směr focení dílčích ploch



© WMS Katastrální mapa  
© prohlížeč slouží WMS - Otrfotob

1:2 000

© ÚZK

© ÚZK



Ministerstvo  
životního prostředí



STÁTNÍ FOND  
ŽIVOTNÍHO PROSTŘEDÍ  
ČESKÉ REPUBLIKY

Tento projekt je spolufinancován  
Státním fondem životního prostředí ČR  
na základě rozhodnutí ministra  
životního prostředí.

# INV\_NP\_19\_26\_Borová Lada - Polka - Borová Lada za nádrží fotodokumentace - šipky vyznačují směr focení dílčích ploch



## PLOCHY ZÁSAHU

- červená plocha: plošné sečení
- žlutá plocha: sečení jednotlivých rostlin lupiny
- modrá plocha: sečení jednotlivých rostlin lupiny

© WMS Katastrální mapa  
© prohlížeč sloužba WMS - Otrfot

1:2 000



Ministerstvo  
životního prostředí



STÁTNÍ FOND  
ŽIVOTNÍHO PROSTŘEDÍ  
ČESKÉ REPUBLIKY

Tento projekt je spolufinancován  
Státním fondem životního prostředí ČR  
na základě rozhodnutí ministra  
životního prostředí.

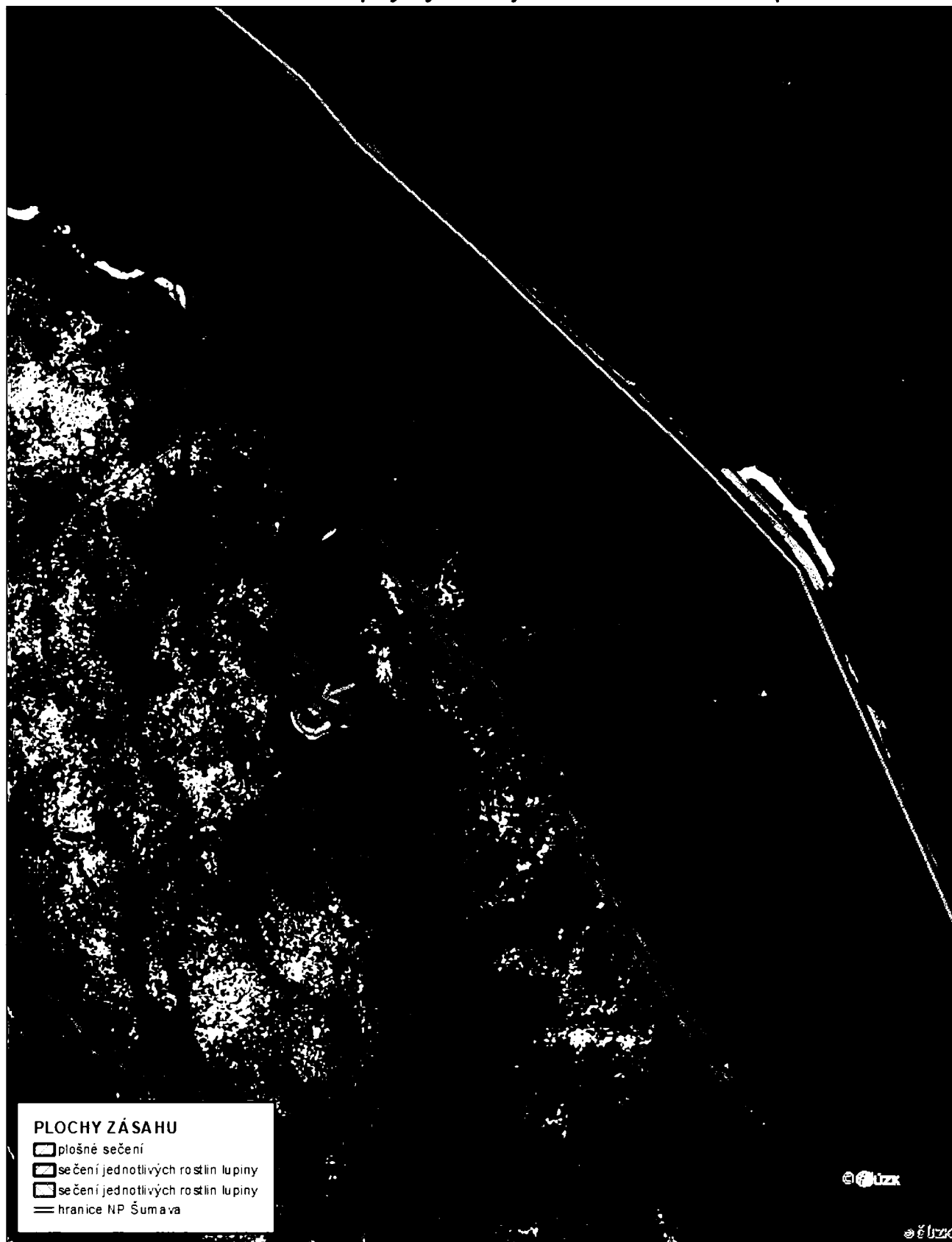
INV\_NP\_19\_26\_Borová Lada - Polka - Borová Lada pod obcí  
fotodokumentace - šipky vyznačují směr focení dílčích ploch



© WMS Katastrální mapa  
© prohlížeč slouží WMS - Otrfot

1:2 000

INV\_NP\_19\_26\_Borová Lada - Polka - Březová Lada  
fotodokumentace - šipky vyznačují směr focení dílčích ploch



© WMS Katastrální mapa  
© prohlížeč slouží WMS - Otrfot

1:3 000



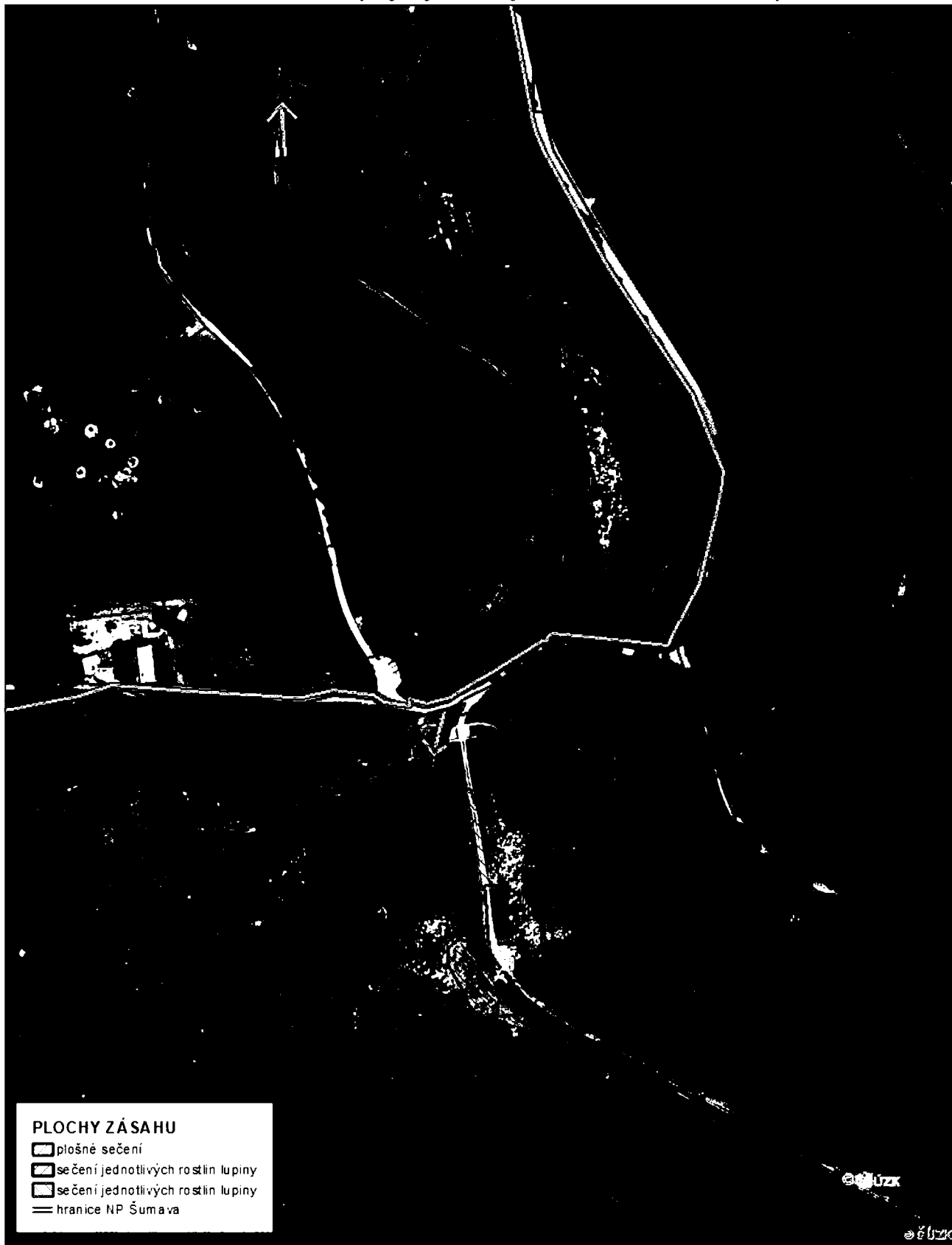
Ministerstvo  
životního prostředí



STÁTNÍ FOND  
ŽIVOTNÍHO PROSTŘEDÍ  
ČESKÉ REPUBLIKY

Tento projekt je spolufinancován  
Státním fondem životního prostředí ČR  
na základě rozhodnutí ministra  
životního prostředí.

INV\_NP\_19\_26\_Borová Lada - Polka - Polka  
fotodokumentace - šipky vyznačují směr focení dílčích ploch



© WMS Katastrální mapa  
© prohlížeč slouží WMS - Otrfot

1:2 500

INV\_NP\_19\_26\_Borová Lada - Polka - Račí (elektrárna)  
fotodokumentace - šipky vyznačují směr focení dílčích ploch



© WMS Katastrální mapa  
© prohlížeč slouží WMS - Otrfot

1:1 000