

# VÝKAZ DOSAVADNÍHO A NOVÉHO STAVU ÚDAJŮ KATASTRU NEMOVITOSTÍ

Dosavadní stav				Nový stav										
Označení pozemku parc. číslem	Výměra parcely		Druh pozemku Způsob využití	Označení pozemku parc. číslem	Výměra parcely		Druh pozemku Způsob využití	Typ stavby Způsob využití	Způsob určení výměry	Porovnání se stavem evidence právních vztahů				
	ha	m <sup>2</sup>			ha	m <sup>2</sup>				Díl přechází z pozemku označeného v katastru nemovitostí	dřívější poz. evidenci	Číslo listu vlastnictví	Výměra dílu	
												ha	m <sup>2</sup>	
908/36  st. 313	2	90	ostat.pl. jiná plocha	908/36	2	89	87	ostat.pl. jiná plocha	0	908/36	848	2	89	87
				908/59			13	ostat.pl. jiná plocha	2	908/36	848			13
									st. 313	848				
	2	90	00		2	90	00							

Oprávněný : dle smlouvy

Druh věcného břemene : dle smlouvy

\*) Kralupy nad Vltavou 4-0/22, 4-9/44, 3-9/33

<b>GEOMETRICKÝ PLÁN pro</b> rozdělení pozemku a vymezení rozsahu věcného břemene k části pozemku	Geometrický plán ověřil úředně oprávněný zeměměřičský inženýr:	Stejnopis ověřil úředně oprávněný zeměměřičský inženýr:
	Jméno, příjmení: <span style="background-color: black; color: black;">XXXXXXXXXX</span>	Jméno, příjmení: <span style="background-color: black; color: black;">XXXXXXXXXX</span>
	Číslo položky seznamu úředně oprávněných zeměměřičských inženýrů: 1708/97	Číslo položky seznamu úředně oprávněných zeměměřičských inženýrů: 1708/97
	Dne: 18.12.2020      Číslo: 148/2020	Dne: 20.10.2021      Číslo: 77/2021
Náležitosti a přesnosti odpovídá právním předpisům.	Tento stejnopis odpovídá geometrickému plánu v elektronické podobě uloženému v dokumentaci katastrálního úřadu.	
Vyhotovitel: <b>GEOVIA s.r.o.</b> Židovice 128 41183 Hrabce	Katastrální úřad souhlasí s očíslováním parcel.	
Číslo plánu: 1145-631/2020 Okres: Mělník Obec: Klý Kat. území: Klý Mapový list: *)	KÚ pro Středočeský kraj KP Mělník <span style="background-color: black; color: black;">XXXXXXXXXX</span> PGP - 2267/2020-206 2021.01.05 15:11:31 CET	
Dosavadním vlastníkům pozemků byla poskytnuta možnost seznámit se v terénu s průběhem navrhovaných nových hranic, které byly označeny předepsaným způsobem: beton. plochou	Ověření stejnopisu geometrického plánu v listinné podobě.	

## Seznam souřadnic (S-JTSK)

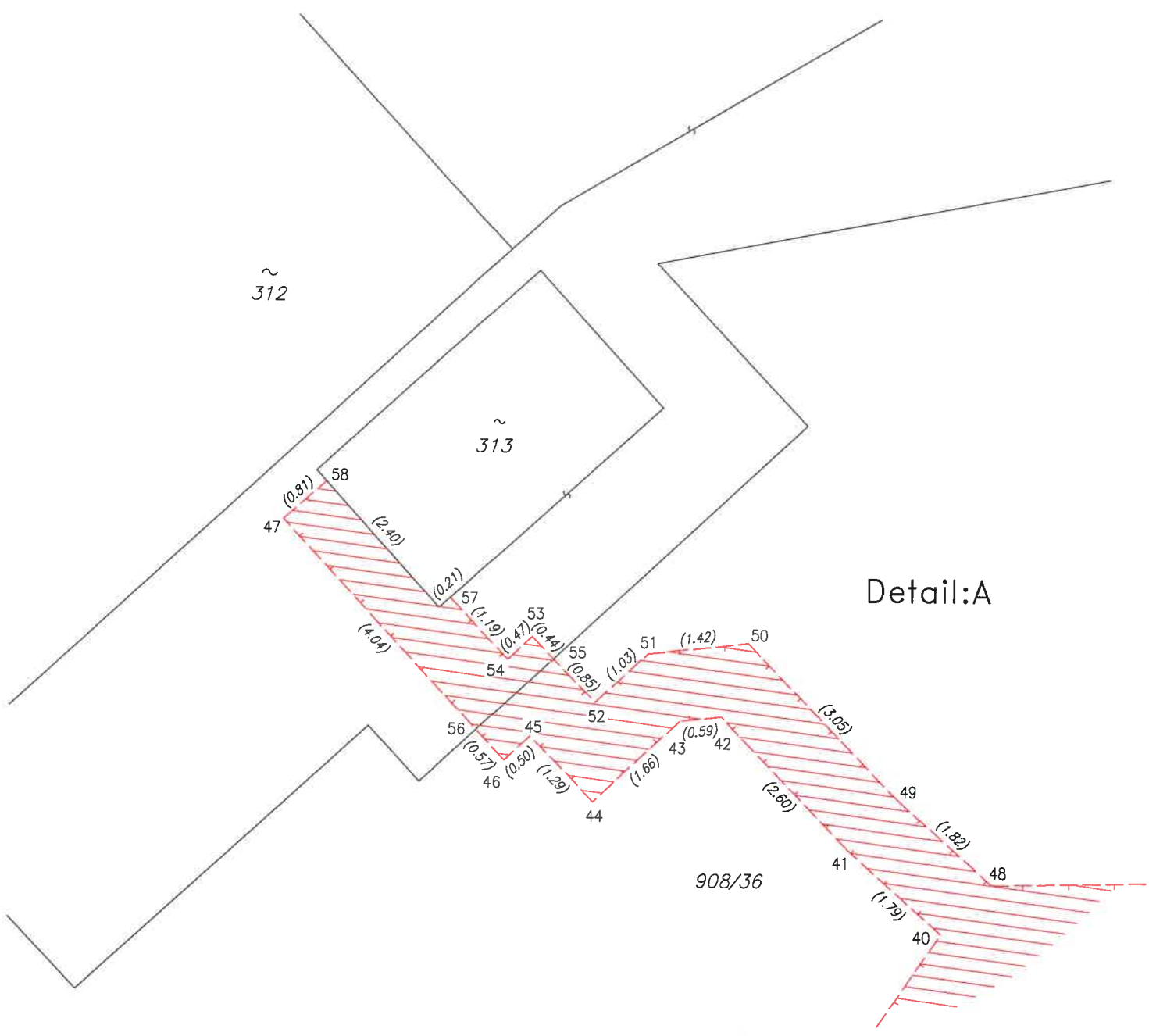
Č. bodu	Souřadnice pro zápis do KN			Poznámka
	Y	X	kód kv.	
1	735145.21	1020083.30	3	roh betonové plochy
2	735147.94	1020085.62	3	roh betonové plochy
3	735150.28	1020082.92	3	roh betonové plochy
4	735147.52	1020080.56	3	roh betonové plochy
40	735170.92	1020055.10	3	
41	735172.26	1020053.91	3	
42	735174.07	1020052.04	3	
43	735174.66	1020052.11	3	
44	735175.87	1020053.25	3	
45	735176.77	1020052.33	3	
46	735177.13	1020052.67	3	
47	735180.27	1020049.29	3	
48	735170.20	1020054.40	3	
49	735171.56	1020053.19	3	
50	735173.69	1020051.00	3	
51	735175.10	1020051.15	3	
52	735175.85	1020051.85	3	
53	735176.75	1020050.93	3	
54	735177.09	1020051.25	3	
55	735176.44	1020051.24	3	
56	735177.52	1020052.25	3	
57	735177.90	1020050.38	8	
58	735179.67	1020048.75	8	
59	735114.80	1020050.29	3	
60	735112.20	1020071.83	3	
61	735185.11	1020070.10	3	
62	735187.68	1020087.02	3	
63	735133.71	1020113.23	3	
64	735149.97	1020122.23	3	

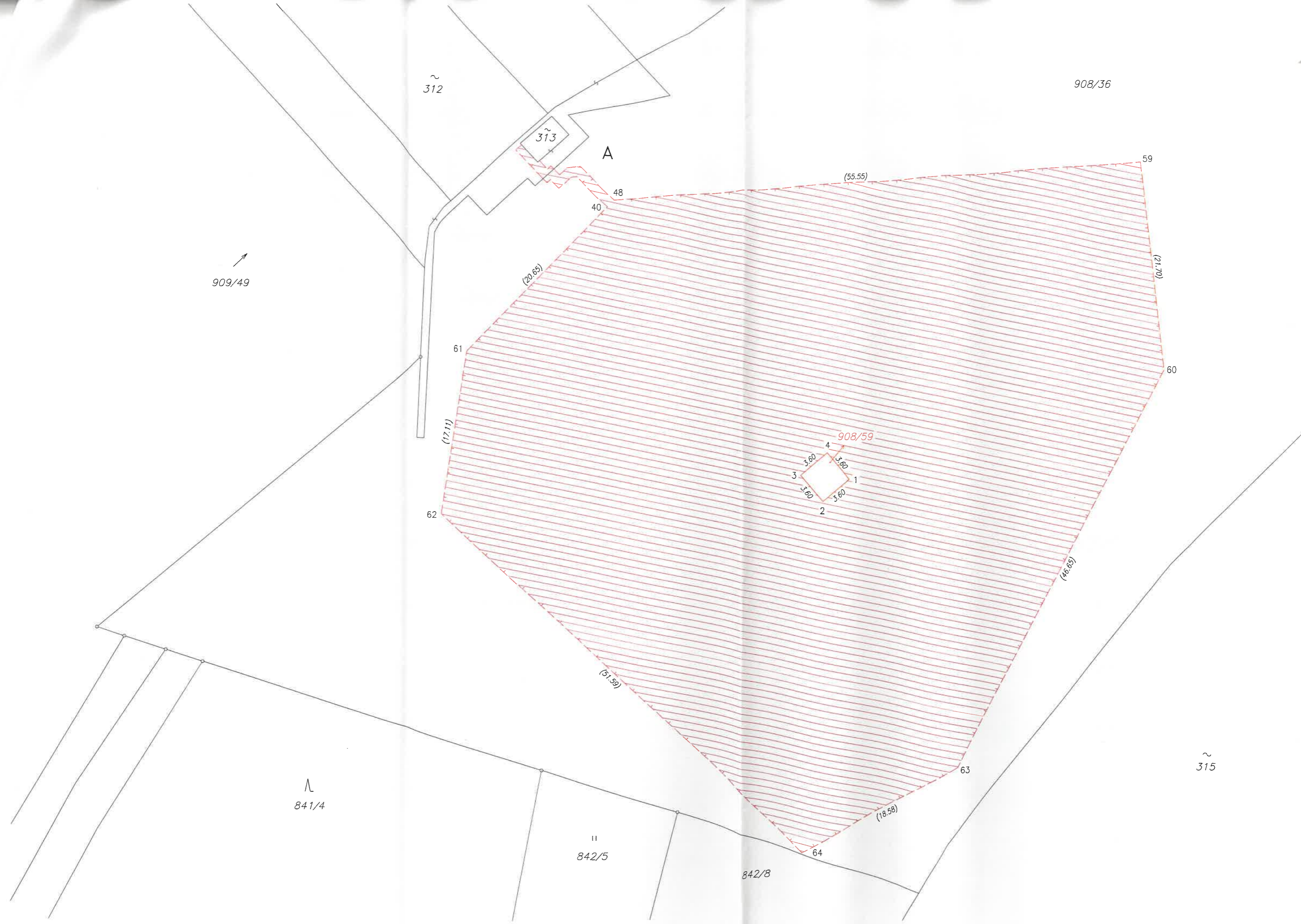
~  
312

~  
313

Detail:A

908/36



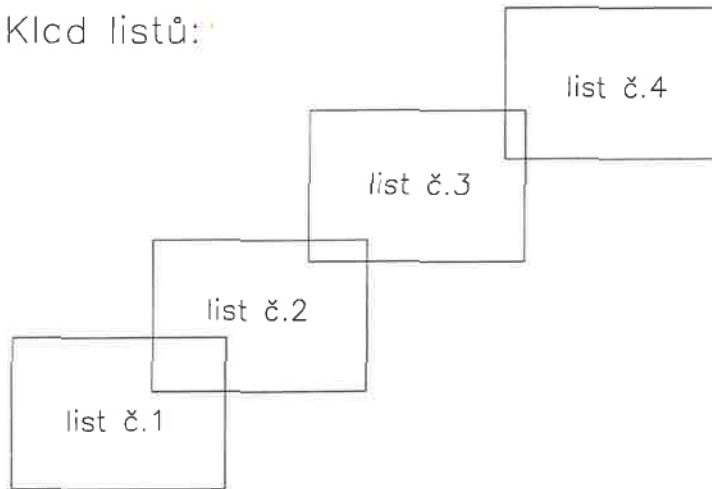


## PŘÍKAZ DOSAVADNÍHO A NOVÉHO STAVU ÚDAJŮ KATASTRU NEMOVITOSTÍ

Stávající stav				Nový stav													
Parcelní číslo	Výměra parcely		Druh pozemku	Označení pozemku parc. číslem	Výměra parcely		Druh pozemku	Typ stavby	Způsob využití	Způsob využití	Porovnání se stavem evidence právních vztahů						
	ha	m <sup>2</sup>			ha	m <sup>2</sup>					Způsob využití	Způsob využití	Číslo listu vlastnictví	Výměra dílu	Označení dílu	Díl přechází z pozemku označeného v katastru nemovitostí	dřívejší poz. evidenci
st. 313											st. 313				848		
st. 315											st. 315				848		
842/7											842/7				848		
908/36											908/36				848		

Oprávněný : dle smlouvy  
Druh věcného břemene : dle smlouvy

Klady listů:



\*) Mělník 4-9/44, J-9/33, Kralupy nad Vltavou 4-0/22

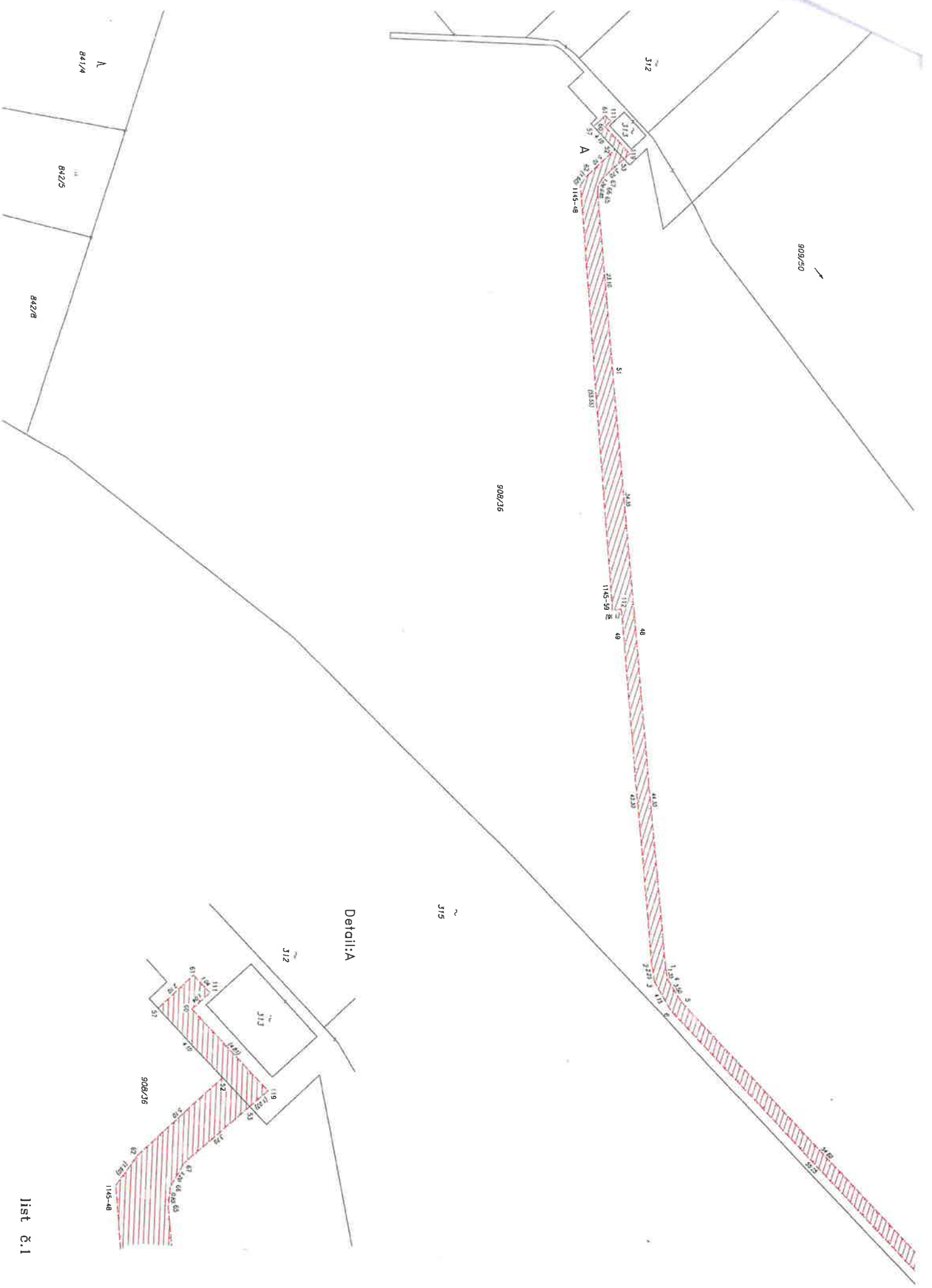
<b>GEOMETRICKÝ PLÁN</b> <b>pro</b> vymezení rozsahu věcného břemene k části pozemku	Geometrický plán ověřil autorizovaný zeměměřický inženýr:		Státnopis ověřil autorizovaný zeměměřický inženýr:	
	Jméno, příjmení: [redacted]		Jméno, příjmení: [redacted]	
	Číslo položky seznamu autorizovaných zeměměřických inženýrů: 1708/97		Číslo položky seznamu autorizovaných zeměměřických inženýrů: 1708/97	
	Dne: 18.8.2025      Číslo: 44/2025		Dne: 21.8.2025      Číslo: 41/2025	
	Náležitostmi a přesností odpovídá právním předpisům.		Tento státnopis odpovídá geometrickému plánu v elektronické podobě uloženému v dokumentaci katastrálního úřadu.	
Vyhotovitel: GEOVIA s.r.o. Židovice 128 41183 Hrobce	Katastrální úřad souhlasí s označením parcel.		Ověření státnopisu geometrického plánu v listinné podobě.	
Číslo plánu: 1300-152/2025 Okres: Mělník Obec: Kly Katastr. území: Kly Mapový list: *)	[redacted] KÚ pro Středočeský kraj KP Mělník PGP-1432/2025-206 2025.08.21 10:02:57 +02'00'		[redacted]	
Osavadním vlastníkům pozemků byla poskytnuta možnost seznámit se v terénu s průběhem navrhovaných nových hranic, které byly označeny předepsaným způsobem: krajem betonových chodníků				

## Seznam souřadnic (S-JTSK)


Číslo bodu	Souřadnice pro zápis do KN			Poznámka
	Y	X	kód kv.	
697-27	734820.39	1019848.49	3	kraj beton. chodníku
697-32	734881.88	1019907.95	3	kraj beton. chodníku
1145-48	735170.20	1020054.40	3	
1145-59	735114.80	1020050.29	3	
1	735068.05	1020043.35	3	kraj beton. chodníku
2	735068.55	1020045.15	3	kraj beton. chodníku
3	735066.36	1020044.79	3	kraj beton. chodníku
4	735066.73	1020043.12	3	kraj beton. chodníku
5	735063.77	1020041.33	3	kraj beton. chodníku
6	735062.73	1020042.76	3	kraj beton. chodníku
7	735022.46	1020005.02	3	kraj beton. chodníku
8	735023.67	1020003.85	3	kraj beton. chodníku
9	734956.20	1019943.28	3	kraj beton. chodníku
10	734957.47	1019942.06	3	kraj beton. chodníku
11	734896.18	1019910.23	3	kraj beton. chodníku
12	734895.69	1019910.10	3	kraj beton. chodníku
13	734895.17	1019910.03	3	kraj beton. chodníku
14	734894.90	1019908.32	3	kraj beton. chodníku
15	734895.92	1019908.38	3	kraj beton. chodníku
16	734896.89	1019908.66	3	kraj beton. chodníku
17	734882.18	1019909.96	3	kraj beton. chodníku
18	734881.53	1019910.68	3	kraj beton. chodníku
19	734876.05	1019905.56	3	kraj beton. chodníku
20	734875.82	1019905.80	3	kraj beton. chodníku
22	734882.32	1019908.15	3	kraj beton. chodníku
23	734882.84	1019908.25	3	kraj beton. chodníku
24	734812.61	1019841.40	3	kraj beton. chodníku
25	734813.63	1019840.80	3	kraj beton. chodníku
26	734814.67	1019840.71	3	kraj beton. chodníku
27	734819.26	1019841.37	3	kraj beton. chodníku
28	734820.50	1019841.91	3	kraj beton. chodníku
29	734821.44	1019843.22	3	kraj beton. chodníku
30	734823.44	1019852.13	3	kraj beton. chodníku
31	734824.03	1019853.52	3	kraj beton. chodníku
33	734822.08	1019855.62	3	kraj beton. chodníku
34	734821.41	1019852.94	3	kraj beton. chodníku
35	734819.55	1019844.58	3	kraj beton. chodníku
36	734819.29	1019844.12	3	kraj beton. chodníku
37	734818.95	1019843.79	3	kraj beton. chodníku
38	734817.50	1019843.43	3	kraj beton. chodníku

## Seznam souřadnic (S-JTSK)

Číslo bodu	Souřadnice pro zápis do KN			Poznámka
	Y	X	kód kv.	
39	734816.01	1019843.40	3	kraj beton. chodníku
40	734815.07	1019843.64	3	kraj beton. chodníku
48	735112.10	1020047.22	3	kraj beton. chodníku
49	735111.71	1020048.86	3	kraj beton. chodníku
51	735146.26	1020050.21	3	kraj beton. chodníku
52	735174.90	1020049.80	3	kraj beton. chodníku
53	735173.64	1020048.63	3	kraj beton. chodníku
57	735177.89	1020052.58	3	roh kovové podesty
60	735177.85	1020051.12	3	roh kovové podesty
61	735179.32	1020051.06	3	roh kovové podesty
62	735171.51	1020053.48	3	kraj beton. chodníku
65	735169.27	1020052.13	3	kraj beton. chodníku
66	735170.13	1020052.05	3	kraj beton. chodníku
67	735171.15	1020051.48	3	kraj beton. chodníku
75	734812.50	1019846.31	3	lávka
76	734810.80	1019845.66	3	lávka
77	734807.96	1019852.90	3	lávka
78	734809.46	1019854.24	3	lávka
79	734800.89	1019856.23	3	lávka
80	734801.78	1019857.87	3	lávka
81	734791.67	1019864.78	3	
82	734781.80	1019858.73	3	kraj beton. plochy
84	734725.74	1019825.52	3	kraj beton. chodníku
85	734723.45	1019828.19	3	kraj beton. chodníku
102	734791.90	1019867.07	3	
103	734780.87	1019860.30	3	
104	734780.04	1019861.71	3	
105	734797.62	1019859.26	3	
106	734798.96	1019860.50	3	
107	734656.73	1019761.05	8	kraj beton. chodníku
108	734654.26	1019763.51	8	kraj beton. chodníku
109	734883.94	1019909.97	3	kraj beton. chodníku
111	735178.56	1020050.36	3	roh kovové podesty
112	735114.94	1020049.14	3	kraj beton. chodníku
115	734811.45	1019849.05	8	lávka
116	734809.99	1019847.72	8	lávka
117	734803.55	1019857.04	8	lávka
118	734802.08	1019855.67	8	lávka
119	735174.32	1020047.86	3	



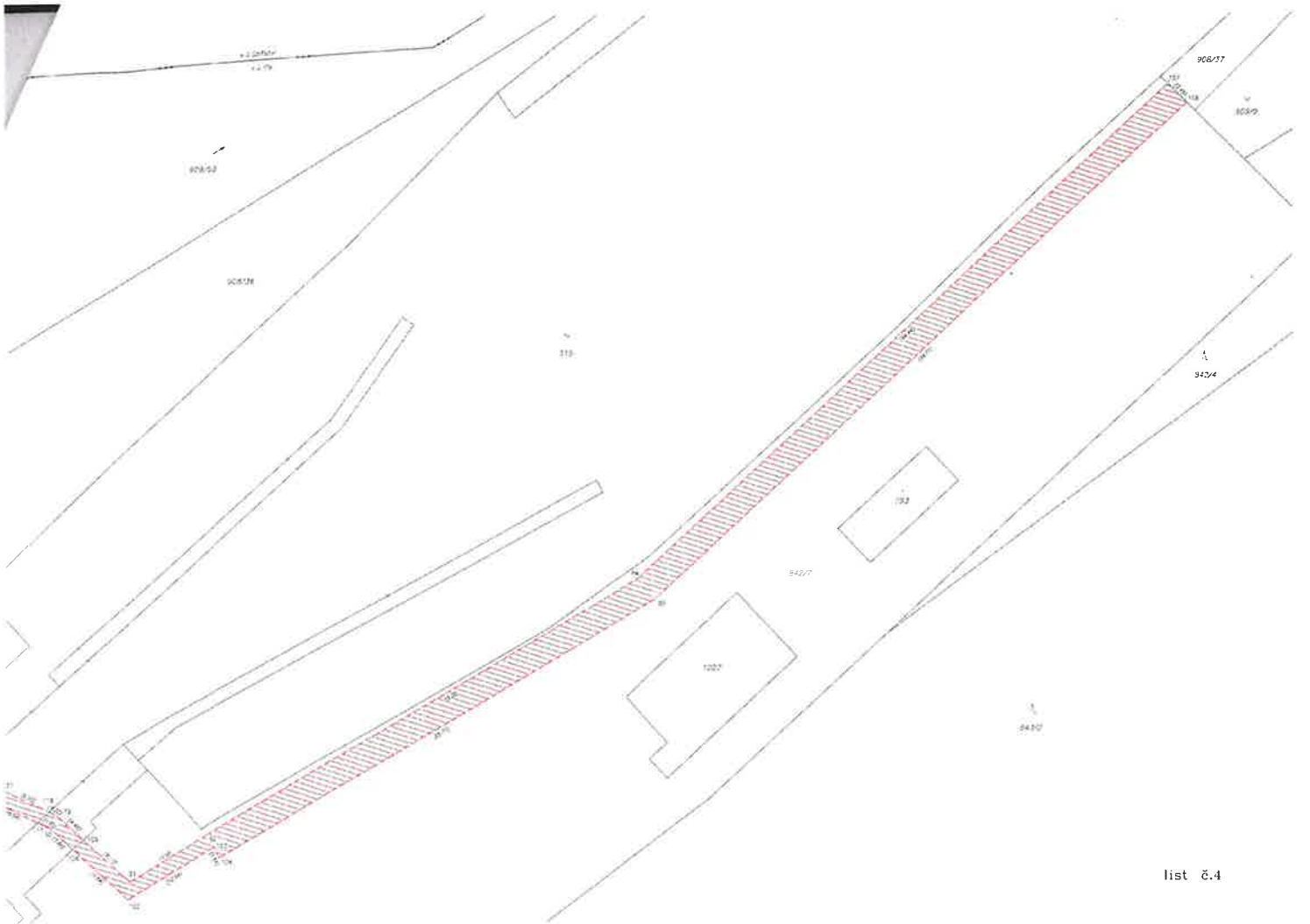
list č.1



list 8.2



list č.3



list 8.4



**Adresa pro doručování:** GEOVIA s.r.o., Špindlerova 688, 413 01 Roudnice n.L.

<b>Přehled výkazu výměr věcného břemene</b>		
k.ú. Kly		GP č. 1300-152/2025
Parcela č.	Výměra VB	Délka podle osy
st. 313	7,10 m <sup>2</sup>	6,86 m
st. 315	264,77 m <sup>2</sup>	109,80 m
842/7	596,24 m <sup>2</sup>	181,24 m
908/36	661,28 m <sup>2</sup>	356,00 m
<b>celkem</b>	<b>1529,39 m<sup>2</sup></b>	<b>653,90 m</b>

V Roudnici nad Labem dne 18.8.2025

