




<b>GEOMETRICKÝ PLÁN</b> <b>pro</b> rozdělení pozemků	Geometrický plán ověřil autorizovaný zeměměřický inženýr	Stejnopis ověřil autorizovaný zeměměřický inženýr:
	Jméno, příjmení: 	Jméno, příjmení:
	Číslo položky seznamu autorizovaných zeměměřických inženýrů <b>2248</b>	Číslo položky seznamu autorizovaných zeměměřických inženýrů
	Dne: <b>23.1.2025</b> Číslo: <b>8/2025</b>	Dne: Číslo:
	Náležitosti a přesnosti odpovídá právním předpisům.	Tento stejnopis odpovídá geometrickému plánu v elektronické podobě uloženému v dokumentaci katastrálního úřadu.
Vyhotovitel: 	Katastrální úřad souhlasí s očíslováním parcel.	Ověření stejnopisu geometrického plánu v listinné podobě.
Číslo plánu: <b>3176-63/2024</b>	 <b>KÚ pro Jihomoravský kraj</b> <b>KP Kyjov</b> <b>PGP - 73/2025 -738</b> <b>2025.02.06 11:54:08 +01'00'</b>	
Okres: <b>Hodonín</b>		
Obec: <b>Bzenec</b>		
Kat. území: <b>Bzenec</b>		
Mapový list: <b>Kyjov 0-5/22,23,24,41,42</b>		
Dosavadním vlastníkům pozemků byla poskytnuta možnost seznámit se v terénu s průběhem navrhovaných nových hranic, které byly označeny předepsaným způsobem:  <b>dočasně (dle §91 odst.5 a 6 katastrální vyhlášky)</b>		

## VÝKAZ DOSAVADNÍHO A NOVÉHO STAVU ÚDAJŮ KATASTRU NEMOVITOSTÍ

Dosavadní stav			Nový stav												
Označení pozemku parc. číslem	Výměra parcely		Druh pozemku Způsob využití	Označení pozemku parc. číslem	Výměra parcely		Druh pozemku Způsob využití	Typ stavby Způsob využití	Zpús. určení výměr	Porovnání se stavem evidence právních vztahů					
	ha	m <sup>2</sup>			ha	m <sup>2</sup>				Díl přechází z pozemku označeného v katastru nemovitostí	Číslo listu vlastnictví	Výměra dílu ha m <sup>2</sup>	Označení dílu		
4413/1	29	99	ostat. pl. ostat. komunikace	4413/1	15	39	ostat. pl. ostat. komunikace		0	4413/1	10001	15	39		
				4413/14	13	11	ostat. pl. ostat. komunikace		0	4413/1	10001	13	11		
				4413/15	1	49	ostat. pl. ostat. komunikace		0	4413/1	10001	1	49		
4423/1	4	19	orná půda	4423/1	4	16	orná půda		0	4423/1	5757	4	16		
				4423/3		3	orná půda		2	4423/1	5757		3		
4424/1	4	22	orná půda	4424/1	4	13	orná půda		0	4424/1	659	4	13		
				4424/3		9	orná půda		2	4424/1	659		9		
4425/1	3	69	orná půda	4425/1	3	58	orná půda		0	4425/1	2224	3	58		
				4425/3		11	orná půda		2	4425/1	2224		11		
4426/1	3	10	orná půda	4426/1	2	98	orná půda		0	4426/1	1904	2	98		
				4426/4		12	orná půda		0	4426/1	1904		12		
4426/2	1	00	orná půda	4426/2		95	orná půda		0	4426/2	2224		95		
				4426/5		5	orná půda		0	4426/2	2224		5		
4427/1	1	94	orná půda	4427/1	1	79	orná půda		0	4427/1	1904	1	79		
				4427/6		15	orná půda		0	4427/1	1904		15		
4427/3	1	56	orná půda	4427/3	1	42	orná půda		0	4427/3	3578	1	42		
				4427/7		14	orná půda		0	4427/3	3578		14		
4427/4	3	01	orná půda	4427/4	2	86	orná půda		0	4427/4	3578	2	86		
				4427/8		15	orná půda		0	4427/4	3578		15		
4428	1	69	ostat. pl. neplodná půda	4428/1	1	62	ostat. pl. neplodná půda		2	4428	3578	1	62		
				4428/2		7	ostat. pl. neplodná půda		2	4428	3578		7		
4431	3	34	orná půda	4431/1	1	64	orná půda		2	4431	5231	1	64		
				4431/2		1	71	orná půda		2	4431	5231		1	71
4695/24	11	32	vodní pl. tok umělý	4695/24	4	93	vodní pl. tok umělý		0	4695/24	4560	4	93		
				4695/41	4	73	vodní pl. tok umělý		2	4695/24	4560	4	73		
				4695/42	1	66	vodní pl. tok umělý		0	4695/24	4560	1	66		
4697/10	13	ostat. pl. ostat. komunikace	4697/10		7	ostat. pl. ostat. komunikace		0	4697/10	4499		7			
			4697/37		6	ostat. pl. ostat. komunikace		0	4697/10	4499		6			
4697/13	6	71	ostat. pl. ostat. komunikace	4697/13	1	81	ostat. pl. ostat. komunikace		0	4697/13	10001	1	81		
				4697/34	3	05	ostat. pl. ostat. komunikace		2	4697/13	10001	3	05		
				4697/35	1	38	ostat. pl. ostat. komunikace		0	4697/13	10001	1	38		
				4697/36		47	ostat. pl. ostat. komunikace		0	4697/13	10001		47		
4886/1	7	40	ostat. pl. dráha	4886/1	5	44	ostat. pl. dráha		0	4886/1	5334	5	44		
				4886/22	1	85	ostat. pl. dráha		0	4886/1	5334	1	85		
				4886/23	10	25	ostat. pl. dráha		2	4886/1	5334	10	25		
4892/2	1	05	35	ostat. pl. dráha	4892/2	1	05	28	ostat. pl. dráha	2	4892/2	5334	1	05	28

## VÝKAZ DOSAVADNÍHO A NOVÉHO STAVU ÚDAJŮ KATASTRU NEMOVITOSTÍ

Dosavadní stav			Nový stav									
Označení pozemku parc. číslem	Výměra parcely ha : m <sup>2</sup>	Druh pozemku Způsob využití	Označení pozemku parc. číslem	Výměra parcely ha : m <sup>2</sup>	Druh pozemku Způsob využití	Typ stavby Způsob využití	Zpús. určení výměr	Porovnání se stavem evidence právních vztahů				
								Díl přechází z pozemku označeného v		Číslo listu vlastnictví	Výměra dílu ha : m <sup>2</sup>	Označení dílu
								katastru nemovitostí	dřívější poz. evidenci			
			4892/3	7	ostat. pl. oráha		2	4892/2	5334	7		
5103/3	16 : 06	ostat. pl. ostat. komunikace	5103/3	12 : 33	ostat. pl. ostat. komunikace		0	5103/3	406	12 : 33		
			5103/190	2 : 32	ostat. pl. ostat. komunikace		0	5103/3	406	2 : 32		
			5103/191	1 : 41	ostat. pl. ostat. komunikace		0	5103/3	406	1 : 41		
5103/58	19 : 32	orná půda	5103/58	18 : 76	orná půda		0	5103/58	1527	18 : 76		
			5103/189	56	orná půda		0	5103/58	1527	56		
5103/59	17 : 65	orná půda	5103/59	14 : 59	orná půda		0	5103/59	2832	14 : 59		
			5103/188	3 : 06	orná půda		0	5103/59	2832	3 : 06		
5103/60	17 : 69	orná půda	5103/60	12 : 81	orná půda		0	5103/60	1764	12 : 81		
			5103/187	4 : 88	orná půda		0	5103/60	1764	4 : 88		
5103/61	18 : 86	orná půda	5103/61	11 : 73	orná půda		0	5103/61	1824	11 : 73		
			5103/186	7 : 13	orná půda		0	5103/61	1824	7 : 13		
5103/62	18 : 05	orná půda	5103/62	9 : 51	orná půda		0	5103/62	1452	9 : 51		
			5103/185	8 : 54	orná půda		0	5103/62	1452	8 : 54		
5103/63	17 : 68	orná půda	5103/63	8 : 40	orná půda		0	5103/63	10002	8 : 40		
			5103/183	8 : 39	orná půda		0	5103/63	10002	8 : 39		
			5103/184	89	orná půda		0	5103/63	10002	89		
5103/64	18 : 47	orná půda	5103/64	7 : 28	orná půda		0	5103/64	1236	7 : 28		
			5103/181	8 : 10	orná půda		0	5103/64	1236	8 : 10		
			5103/182	3 : 09	orná půda		0	5103/64	1236	3 : 09		
5103/65	9 : 66	orná půda	5103/65	3 : 36	orná půda		0	5103/65	4499	3 : 36		
			5103/179	4 : 07	orná půda		0	5103/65	4499	4 : 07		
			5103/180	2 : 23	orná půda		0	5103/65	4499	2 : 23		
5103/66	9 : 62	orná půda	5103/66	3 : 25	orná půda		0	5103/66	1628	3 : 25		
			5103/177	3 : 85	orná půda		0	5103/66	1628	3 : 85		
			5103/178	2 : 52	orná půda		0	5103/66	1628	2 : 52		
5103/67	29 : 46	orná půda	5103/67	9 : 17	orná půda		0	5103/67	10001	9 : 17		
			5103/175	12 : 02	orná půda		0	5103/67	10001	12 : 02		
			5103/176	8 : 27	orná půda		0	5103/67	10001	8 : 27		
5103/68	13 : 87	orná půda	5103/68	4 : 91	orná půda		0	5103/68	801	4 : 91		
			5103/173	6 : 26	orná půda		0	5103/68	801	6 : 26		
			5103/174	2 : 70	orná půda		0	5103/68	801	2 : 70		
5103/69	12 : 64	orná půda	5103/69	5 : 59	orná půda		0	5103/69	3914	5 : 59		
			5103/171	5 : 41	orná půda		0	5103/69	3914	5 : 41		
			5103/172	1 : 64	orná půda		0	5103/69	3914	1 : 64		
5103/70	13 : 61	orná půda	5103/70	7 : 26	orná půda		0	5103/70	10002	7 : 26		
			5103/169	5 : 35	orná půda		0	5103/70	10002	5 : 35		

## VÝKAZ DOSAVADNÍHO A NOVÉHO STAVU ÚDAJŮ KATASTRU NEMOVITOSTÍ

Dosavadní stav			Nový stav									
Označení pozemku parc. číslem	Výměra parcely ha : m <sup>2</sup>	Druh pozemku Způsob využití	Označení pozemku parc. číslem	Výměra parcely ha : m <sup>2</sup>	Druh pozemku Způsob využití	Typ stavby Způsob využití	Zpús. určení výměr	Porovnání se stavem evidence právních vztahů				
								Díl přechází z pozemku označeného v		Číslo listu vlastnictví	Výměra dílu ha : m <sup>2</sup>	Označení dílu
								katastru nemovitostí	dřívější poz. evidenci			
			5103/170	1 : 00	orná půda		0	5103/70		10002	1 : 00	
5103/71	14 : 23	orná půda	5103/71	9 : 45	orná půda		0	5103/71		742	9 : 45	
			5103/168	4 : 78	orná půda		0	5103/71		742	4 : 78	
5103/78	44 : 81	orná půda	5103/78	26 : 69	orná půda		0	5103/78		1481	26 : 69	
			5103/167	18 : 12	orná půda		0	5103/78		1481	18 : 12	
5103/79	21 : 41	orná půda	5103/79	20 : 27	orná půda		0	5103/79		2832	20 : 27	
			5103/166	1 : 14	orná půda		0	5103/79		2832	1 : 14	
5103/141	19	orná půda	5103/141	18	orná půda		0	5103/141		10002	18	
			5103/192	1	orná půda		0	5103/141		10002	1	
5106/10	12 : 03	orná půda	5106/10	10 : 90	orná půda		0	5106/10		3578	10 : 90	
			5106/22	1 : 13	orná půda		0	5106/10		3578	1 : 13	
5106/11	23 : 36	orná půda	5106/11	19 : 29	orná půda		0	5106/11		10001	19 : 29	
			5106/20	2 : 61	orná půda		0	5106/11		10001	2 : 61	
			5106/21	1 : 46	orná půda		0	5106/11		10001	1 : 46	
5106/15	17 : 13	orná půda	5106/15	13 : 61	orná půda		0	5106/15		4977	13 : 61	
			5106/24	3 : 45	orná půda		0	5106/15		4977	3 : 45	
			5106/25	7	orná půda		0	5106/15		4977	7	
5106/17	9 : 83	orná půda	5106/17	2 : 93	orná půda		0	5106/17		164	2 : 93	
			5106/23	6 : 90	orná půda		0	5106/17		164	6 : 90	
5309	20 : 55	ostat. pl. ostat. komunikace	5309/1	12 : 21	ostat. pl. ostat. komunikace		2	5309		10001	12 : 21	
			5309/2	7 : 32	ostat. pl. ostat. komunikace		2	5309		10001	7 : 32	
			5309/3	1 : 02	ostat. pl. ostat. komunikace		2	5309		10001	1 : 02	
5311/7	11 : 16	orná půda	5311/7	5 : 52	orná půda		0	5311/7		1546	5 : 52	
			5311/35	5 : 64	orná půda		0	5311/7		1546	5 : 64	
5311/9	19 : 04	orná půda	5311/9	16 : 30	orná půda		0	5311/9		5231	16 : 30	
			5311/36	2 : 74	orná půda		0	5311/9		5231	2 : 74	
5311/10	20 : 04	orná půda	5311/10	7 : 58	orná půda		0	5311/10		10002	7 : 58	
			5311/38	8 : 98	orná půda		0	5311/10		10002	8 : 98	
			5311/39	3 : 48	orná půda		0	5311/10		10002	3 : 48	
5311/11	9 : 28	orná půda	5311/11	8 : 12	orná půda		0	5311/11		2733	8 : 12	
			5311/37	1 : 16	orná půda		0	5311/11		2733	1 : 16	
5312/3	4 : 32	ostat. pl. ostat. komunikace	5312/3	3 : 97	ostat. pl. ostat. komunikace		0	5312/3		1416	3 : 97	
			5312/5	35	ostat. pl. ostat. komunikace		0	5312/3		1416	35	
5313/1	46 : 32	orná půda	5313/1	18 : 02	orná půda		0	5313/1		10002	18 : 02	
			5313/76	25 : 80	orná půda		0	5313/1		10002	25 : 80	
			5313/77	2 : 50	orná půda		0	5313/1		10002	2 : 50	

## VÝKAZ DOSAVADNÍHO A NOVÉHO STAVU ÚDAJŮ KATASTRU NEMOVITOSTÍ

Dosavadní stav			Nový stav												
Označení pozemku parc. číslem	Výměra parcely		Druh pozemku Způsob využití	Označení pozemku parc. číslem	Výměra parcely		Druh pozemku Způsob využití	Typ stavby Způsob využití	Zpús. určení výměr	Porovnání se stavem evidence právních vztahů					
	ha	m <sup>2</sup>			ha	m <sup>2</sup>				Díl přechází z pozemku označeného v		Číslo listu vlastnictví	Výměra dílu		Označení dílu
										katastru nemovitostí	dřívější poz. evidenci		ha	m <sup>2</sup>	
5313/8	22	35	orná půda	5313/8	19	37	orná půda		0	5313/8	1416	19	37		
				5313/78	2	98	orná půda		0	5313/8	1416	2	98		
5313/9	16	13	orná půda	5313/9	13	61	orná půda		0	5313/9	2353	13	61		
				5313/79	2	52	orná půda		0	5313/9	2353	2	52		
5313/15	4	41	orná půda	5313/15	4	02	orná půda		0	5313/15	4114	4	02		
				5313/80		39	orná půda		0	5313/15	4114		39		
5313/16	19	05	orná půda	5313/16	10	23	orná půda		0	5313/16	3678	10	23		
				5313/81	8	82	orná půda		0	5313/16	3678	8	82		
5313/21	4	12	orná půda	5313/21		6	orná půda		0	5313/21	10001		6		
				5313/82	4	03	orná půda		0	5313/21	10001	4	03		
				5313/83		3	orná půda		0	5313/21	10001		3		
5313/22	10	09	orná půda	5313/22	5	62	orná půda		0	5313/22	1411	5	62		
				5313/84	4	47	orná půda		0	5313/22	1411	4	47		
5313/25	6	51	orná půda	5313/25	6	43	orná půda		0	5313/25	1414	6	43		
				5313/85		8	orná půda		0	5313/25	1414		8		
5313/27	13	82	orná půda	5313/27	13	67	orná půda		0	5313/27	1408	13	67		
				5313/86		15	orná půda		0	5313/27	1408		15		
5313/28		39	orná půda	5313/28		33	orná půda		0	5313/28	10001		33		
				5313/87		6	orná půda		0	5313/28	10001		6		
5323/2	5	44	travní p.	5323/2	5	39	travní p.		2	5323/2	2076	5	39		
				5323/8		5	travní p.		2	5323/2	2076		5		
5324/1	3	15	travní p.	5324/1		54	travní p.		0	5324/1	2076		54		
				5324/3	2	61	travní p.		0	5324/1	2076	2	61		
5324/2		58	travní p.	5324/2		3	travní p.		0	5324/2	2072		3		
				5324/4		55	travní p.		0	5324/2	2072		55		
5325/2	4	81	orná půda	5325/2	3	34	orná půda		0	5325/2	10001	3	34		
				5325/8	1	47	orná půda		0	5325/2	10001	1	47		
5325/3	63	16	orná půda	5325/3	44	06	orná půda		0	5325/3	2072	44	06		
				5325/9	19	10	orná půda		0	5325/3	2072	19	10		
5325/5	10	72	orná půda	5325/5	10	46	orná půda		0	5325/5	2076	10	46		
				5325/10		26	orná půda		0	5325/5	2076		26		
5325/6	25	72	orná půda	5325/6	18	93	orná půda		0	5325/6	2072	18	93		
				5325/11	6	79	orná půda		0	5325/6	2072	6	79		
5325/7	6	33	orná půda	5325/7	5	78	orná půda		0	5325/7	2076	5	78		

## VÝKAZ DOSAVADNÍHO A NOVÉHO STAVU ÚDAJŮ KATASTRU NEMOVITOSTÍ

Dosavadní stav			Nový stav									
Označení pozemku parc. číslem	Výměra parcely ha : m <sup>2</sup>	Druh pozemku Způsob využití	Označení pozemku parc. číslem	Výměra parcely ha : m <sup>2</sup>	Druh pozemku Způsob využití	Typ stavby Způsob využití	Zpús. určení výměr	Porovnání se stavem evidence právních vztahů				
								Díl přechází z pozemku označeného v		Číslo listu vlastnictví	Výměra dílu ha : m <sup>2</sup>	Označení dílu
								katastru nemovitostí	dřívější poz. evidenci			
			5325/12	55	orná půda		0	5325/7		2076	55	
5331	8 : 00	orná půda	5331/1	7 : 58	orná půda		2	5331		19	7 : 58	
			5331/2	42	orná půda		2	5331		19	42	
5332	7 : 32	orná půda	5332/1	6 : 69	orná půda		2	5332		19	6 : 69	
			5332/2	63	orná půda		2	5332		19	63	
5333	15 : 54	orná půda	5333/1	12 : 48	orná půda		2	5333		1966	12 : 48	
			5333/2	1 : 80	orná půda		2	5333		1966	1 : 80	
			5333/3	1 : 26	orná půda		2	5333		1966	1 : 26	
5334	7 : 99	orná půda	5334/3	3 : 91	orná půda		2	5334		10001	3 : 91	
			5334/4	2 : 04	orná půda		2	5334		10001	2 : 04	
			5334/5	1 : 22	orná půda		2	5334		10001	1 : 22	
			5334/6	83	orná půda		2	5334		10001	83	
5335	7 : 97	orná půda	5335/1	5 : 42	orná půda		2	5335		10001	5 : 42	
			5335/2	2 : 22	orná půda		2	5335		10001	2 : 22	
			5335/3	33	orná půda		2	5335		10001	33	
5336/4	13 : 27	orná půda	5336/4	12 : 23	orná půda		0	5336/4		1794	12 : 23	
			5336/6	1 : 04	orná půda		0	5336/4		1794	1 : 04	
5337/5	16 : 47	orná půda	5337/5	15 : 56	orná půda		0	5337/5		1482	15 : 56	
			5337/7	91	orná půda		0	5337/5		1482	91	
5338/4	16 : 68	orná půda	5338/4	16 : 19	orná půda		0	5338/4		6098	16 : 19	
			5338/6	49	orná půda		0	5338/4		6098	49	
5339/6	14 : 77	travní p.	5339/6	14 : 72	travní p.		0	5339/6		5231	14 : 72	
			5339/10	5	travní p.		0	5339/6		5231	5	
5339/9	16 : 29	travní p.	5339/9	16 : 12	travní p.		0	5339/9		1411	16 : 12	
			5339/11	17	travní p.		0	5339/9		1411	17	
5348/2	72 : 19	lesní poz.	5348/2	37 : 92	lesní poz.		0	5348/2		1824	37 : 92	
			5348/23	34 : 27	lesní poz.		0	5348/2		1824	34 : 27	
5348/21	1 : 89	lesní poz.	5348/21	83	lesní poz.		2	5348/21		10001	83	
			5348/24	1 : 06	lesní poz.		0	5348/21		10001	1 : 06	
5349	75 : 11	lesní poz.	5349/1	36 : 55	lesní poz.		2	5349		10001	36 : 55	
			5349/2	38 : 57	lesní poz.		2	5349		10001	38 : 57	
				19 : 18 : 41		*1)						

\*1) Rozdíl vzniklý zaokrouhlením nových výměr (bod 14.7b přílohy vyhlášky č. 357/2013 Sb.)

## Výkaz údajů o bonitovaných půdně ekologických jednotkách (BPEJ) k parcelám nového stavu

Parcelní číslo podle		Kód BPEJ	Výměra		BPEJ na dílu parcely	Parcelní číslo podle		Kód BPEJ	Výměra		BPEJ na dílu parcely
katastru nemovitostí	zjednodušené evidence		ha	m <sup>2</sup>		katastru nemovitostí	zjednodušené evidence		ha	m <sup>2</sup>	
4423/1		02110		66		5103/175		02110	12	02	
		05800	3	50		5103/176		02110	8	27	
4423/3		05800		3		5103/177		02110	3	85	
4424/1		02110		61		5103/178		02110	2	52	
		05800	3	52		5103/179		02110	4	07	
4424/3		05800		9		5103/180		02110	2	23	
4425/1		02110		51		5103/181		02110	8	10	
		05800	3	07		5103/182		02110	3	09	
4425/3		05800		11		5103/183		02110	8	39	
4426/1		02110		31		5103/184		02110		89	
		05800	2	67		5103/185		02110	8	54	
4426/2		02110		10		5103/186		02110	7	13	
		05800		85		5103/187		02110	4	88	
4426/4		05800		12		5103/188		02110	3	06	
4426/5		05800		5		5103/189		02110		56	
4427/1		02110		15		5103/192		02110		1	
		05800	1	64		5106/10		02110	1	15	
4427/3		02110		9		5106/11		05800	9	75	
		05800	1	33				00401	1	57	
4427/4		02110		30		5106/15		02110	4	43	
		05800	2	56				05500	13	29	
4427/6		05800		15		5106/17		02110		70	
4427/7		05800		14			05800	12	91		
4427/8		05800		15		5106/20		02110		80	
4431/1		05500		28			5106/21		05800	2	13
		05800	1	36		02110			2	61	
4431/2		05500		63		5106/22		02110	1	46	
		05800	1	08		5106/23		05800	1	13	
5103/58		02110	18	76		5106/24		02110		41	
5103/59		02110	14	59		5106/25		05800	6	49	
5103/60		02110	12	81			02110		82		
5103/61		02110	11	73		5311/7		05800	2	63	
5103/62		02110	9	51			05800		7		
5103/63		02110	8	40		5311/9		05500	5	52	
5103/64		02110	7	28		5311/10		05500	16	30	
5103/65		02110	3	36		5311/11		05500	7	58	
5103/66		02110	3	25		5311/35		05500	8	12	
5103/67		02110	9	17		5311/36		05500	5	64	
5103/68		02110	4	91		5311/37		05500	2	74	
5103/69		02110	5	59		5311/38		05500	1	16	
5103/70		02110	7	26		5311/39		05500	8	98	
5103/71		02110	9	45		5313/1		05500	3	48	
5103/78		02110	26	69			05500		94		
5103/79		02110	20	27		5313/8		05800	17	08	
5103/141		02110		18			05800		19	37	
5103/166		02110	1	14		5313/9		05800	13	61	
5103/167		02110	18	12		5313/15		05500	1	56	
5103/168		02110	4	78			05800		2	46	
5103/169		02110	5	35		5313/16		05800	10	23	
5103/170		02110	1	00		5313/21		05800		6	
5103/171		02110	5	41		5313/22		05800	5	62	
5103/172		02110	1	64		5313/25		05800	6	43	
5103/173		02110	6	26		5313/27		05800	13	67	
5103/174		02110	2	70		5313/28		05800		33	

### Výkaz údajů o bonitovaných půdně ekologických jednotkách (BPEJ) k parcelám nového stavu

Parcelní číslo podle		Kód BPEJ	Výměra		BPEJ na dílu parcely	Parcelní číslo podle		Kód BPEJ	Výměra		BPEJ na dílu parcely
katastru nemovitosti	zjednodušené evidence		ha	m <sup>2</sup>		katastru nemovitosti	zjednodušené evidence		ha	m <sup>2</sup>	
5313/76		05500	3	12		5331/1		05500	4	86	
		05800	22	68				05800	2	72	
5313/77		05500	1	92		5331/2		05500	42		
		05800		58				5332/1	05500	3	
5313/78		05800	2	98				05800	2	85	
5313/79		05800	2	52		5332/2		05500	63		
5313/80		05800		39		5333/1		05500	6	86	
5313/81		05800	8	82			05800	5	62		
5313/82		05800	4	03		5333/2		05500	1	80	
5313/83		05800		3		5333/3		05500	1	26	
5313/84		05800	4	47		5334/3		05500	56		
5313/85		05800		8			05800	3	35		
5313/86		05800		15		5334/4		05500	2	04	
5313/87		05800		6		5334/5		05500	1	22	
5323/2		05800	5	39		5334/6		05500	83		
5323/8		05800		5		5335/1		05500	4	50	
5324/1		05500		54			05800	92			
5324/2		05500		3		5335/2		05800	2	22	
5324/3		05500	2	61		5335/3		05500	33		
5324/4		05500		55		5336/4		05500	7	89	
5325/2		05500	3	34			05800	4	34		
5325/3		05500	44	06		5336/6		05800	1	04	
5325/5		05500	9	61		5337/5		05500	9	50	
		05800		85				05800	6	06	
5325/6		05500	6	40		5337/7		05800	91		
		05800	12	53				5338/4	05500	9	
5325/7		05800	5	78				05800	6	98	
5325/8		05500	1	47		5338/6		05800	49		
5325/9		05500	19	10		5339/6		05500	6	93	
5325/10		05500		26			05800	7	79		
5325/11		05500	4	93		5339/9		05500	9	41	
		05800	1	86				05800	6	71	
5325/12		05800		55		5339/10		05800	5		
						5339/11		05800	17		

## Seznam souřadnic (S-JTSK):

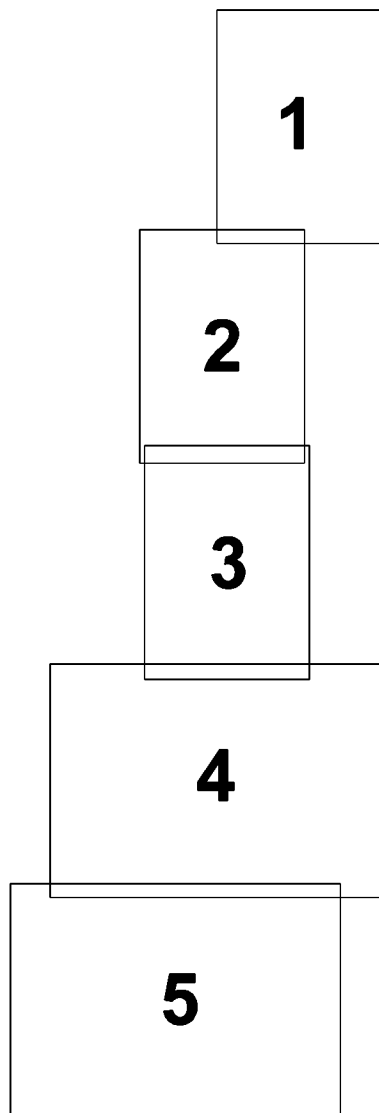
Souřadnice pro zápis do KN				Souřadnice určené měřením		
Číslo bodu	Y	X	kk	Y	X	Poznámka
357-72	550696.26	1190689.55	3			barva
357-73	550702.77	1190689.08	3			barva
357-74	550709.12	1190688.60	3			roh plotu
357-94	550670.44	1190704.52	3			barva
357-95	550615.38	1190709.21	3			barva
357-192	550640.79	1190707.04	3			barva
357-197	550679.66	1190746.84	3			-
357-199	550629.29	1190713.90	3			barva
357-203	550601.56	1190744.21	3			barva
357-206	550640.20	1190715.27	3			barva
357-208	550669.48	1190718.96	3			barva
380-253	550599.09	1190845.18	3			-
380-256	550597.80	1190858.39	3			-
387-129	550619.60	1190967.73	3			barva
387-130	550628.20	1190967.47	3			barva
387-137	550693.61	1190976.17	3			-
387-143	550726.31	1190983.01	3			barva
387-149	550705.06	1191080.63	3			-
387-155	550642.54	1191080.73	3			barva
387-162	550627.71	1191046.68	3			-
387-163	550619.62	1191046.14	3			-
387-164	550608.77	1191045.62	3			-
387-165	550597.23	1191044.45	3			barva
387-171	550633.07	1191130.03	3			barva
387-226	550636.27	1191051.88	3			barva
387-227	550631.30	1191092.72	3			barva
387-230	550621.29	1191137.65	3			barva
387-273	550652.00	1191290.16	3			barva
387-275	550680.66	1191271.73	3			barva
387-398	550642.13	1191141.34	3			kolík
1562-236	550798.47	1191159.74	8			-
1562-237	550688.46	1191149.06	8			-
1562-326	550680.57	1190676.11	8	550680.59	1190676.25	roh plotu
1562-327	550679.36	1190690.12	8	550679.37	1190690.25	roh plotu
1693-512	550595.42	1190344.41	8			barva
1693-513	550589.49	1190344.50	8			barva
1693-514	550582.93	1190344.55	8			barva
1693-580	550580.54	1190380.48	8			barva
1693-581	550567.06	1190381.15	8			barva
1693-582	550586.61	1190381.60	8			barva
1693-585	550593.13	1190384.07	8			barva
1693-593	550571.78	1190389.91	8			barva
1693-596	550605.48	1190391.93	8			barva
1693-608	550623.24	1190413.73	8			barva
1693-613	550616.05	1190415.08	8			barva
1693-632	550599.19	1190426.09	8			barva
1693-636	550603.24	1190427.66	8			barva
1693-637	550607.06	1190428.33	8			barva
1693-638	550586.84	1190429.23	8			barva
1693-639	550514.36	1190429.85	8			barva
1693-644	550572.64	1190433.44	8			barva
1693-647	550578.97	1190436.87	8			barva
1693-655	550563.92	1190442.04	8			barva
1693-656	550555.26	1190442.16	8			barva
1693-692	550568.14	1190481.41	8			barva
1693-699	550597.40	1190486.08	8			barva
1693-707	550600.77	1190489.67	8			barva
1693-711	550580.79	1190491.90	8			barva
1693-712	550573.77	1190492.03	8			barva
1693-713	550607.51	1190492.82	8			barva
1693-714	550613.53	1190492.99	8			barva
1693-715	550620.54	1190493.94	8			barva
1693-738	550626.10	1190510.18	8			barva
1693-747	550632.43	1190515.14	8			barva
1693-756	550594.14	1190523.37	8			barva
1693-757	550591.02	1190523.69	8			barva
1693-788	550596.20	1190549.50	8			barva
1693-790	550593.14	1190553.46	8			barva
1693-791	550590.01	1190553.77	8			barva
1693-798	550602.82	1190558.46	8			barva
1693-812	550630.57	1190564.63	8			barva
1693-814	550615.95	1190565.65	8			barva
1693-815	550623.76	1190566.12	8			barva
1693-823	550637.04	1190569.71	8			barva
1693-909	550645.38	1190605.76	8			kolík
1693-915	550637.67	1190606.98	8			kolík
1693-937	550609.44	1190611.47	8			kolík
1693-945	550602.05	1190612.64	8			kolík
1693-946	550645.51	1190612.66	8			barva
1693-953	550637.79	1190613.85	8			barva
1693-968	550645.60	1190617.56	8			barva dřevo
1693-970	550609.49	1190618.21	8			barva
1693-971	550637.87	1190618.43	8			barva
1693-978	550601.96	1190619.37	8			barva
1693-984	550609.51	1190620.96	8			barva
1693-985	550708.43	1190621.09	8			barva
1693-991	550702.25	1190622.60	8			barva
1693-999	550658.38	1190628.67	8			barva na plotě
1693-1000	550640.78	1190630.17	8			barva na plotě
1693-1002	550624.26	1190631.57	8	550624.31	1190631.86	roh plotu

Souřadnice pro zápis do KN				Souřadnice určené měřením		
Číslo bodu	Y	X	kk	Y	X	Poznámka
1693-1004	550596.76	1190634.90	8	550596.51	1190634.66	roh plotu
1693-1029	550691.87	1190659.95	8			barva
1693-1033	550654.81	1190660.77	8			barva na plotě
1693-1043	550622.25	1190666.02	8			barva na plotě
1693-1076	550688.93	1190689.65	8			barva
1693-1082	550651.18	1190691.65	8	550651.01	1190691.66	roh plotu
1693-1087	550620.84	1190693.03	8	550620.56	1190693.39	roh plotu
1693-1089	550591.20	1190694.39	8	550591.27	1190694.55	roh plotu
1693-1178	550624.15	1190747.95	8			barva
1693-1179	550635.94	1190748.35	8			barva
1693-1181	550663.37	1190749.28	8			barva
1693-1192	550634.77	1190753.85	8			barva
1693-1197	550661.96	1190756.07	8			barva
1693-1290	550628.43	1190788.65	8			barva
1693-1325	550669.35	1190818.87	8			barva
1693-1328	550652.12	1190821.86	8			barva
1693-1329	550623.23	1190821.99	8			barva
1693-1384	550684.86	1190848.70	8			barva
1693-1436	550687.26	1190860.34	8			-
1693-1460	550688.67	1190867.14	8			-
1693-1553	550694.30	1190893.70	8			barva
1693-1560	550708.05	1190895.26	8			barva
1693-1570	550720.55	1190897.45	8			-
1693-1650	550606.22	1190925.46	8			barva
1693-1652	550632.16	1190926.72	8			barva
1693-1660	550585.64	1190933.34	8			-
1693-1702	550638.41	1190959.53	8			barva
1693-1703	550731.80	1190960.26	8			barva
1693-1708	550618.43	1190964.35	8			barva
1693-1718	550604.05	1190967.24	8			barva
1693-1723	550595.31	1190967.72	8			barva
1693-1728	550619.60	1190969.07	8			barva
1693-1730	550588.70	1190970.59	8			barva
1693-1732	550608.80	1190971.27	8			barva
1693-1734	550702.74	1190972.65	8			barva
1693-1736	550597.34	1190973.61	8			barva
1693-1739	550588.34	1190974.81	8			barva
1693-1740	550573.66	1190975.44	8			barva
1693-1742	550710.98	1190975.88	8			barva
1693-1747	550582.40	1190977.41	8			kolík
1693-1748	550706.13	1190979.08	8			barva
1693-1782	550755.63	1190991.39	8			barva
1693-1798	550753.60	1190999.63	8			barva
1693-1812	550731.97	1191008.55	8			-
1693-1822	550697.79	1191014.79	8			barva
1693-1870	550585.45	1191039.43	8			barva
1693-1926	550726.37	1191062.97	8			barva
1693-1937	550702.71	1191069.73	8			-
1693-1975	550765.97	1191083.82	8			-
2726-234	550544.61	1190322.04	8			barva
2726-235	550526.05	1190317.09	8			barva
1	550580.60	1190354.01	8			kolík
2	550594.61	1190400.07	3			barva
3	550604.86	1190437.02	3			barva
4	550614.33	1190474.16	3			barva
5	550622.62	1190509.54	3			barva
6	550636.99	1190578.42	3			kolík
7	550642.93	1190613.06	8			barva
8	550643.74	1190617.77	3			barva dřevo
9	550648.60	1190646.09	3			barva
10	550654.27	1190685.95	3			kolík
11	550662.05	1190685.69	3			barva
12	550702.85	1190688.06	3			barva
13	550707.72	1190688.71	3			barva na plotě
14	550656.77	1190705.68	3			kolík
15	550659.04	1190724.39	3			barva
16	550661.82	1190749.23	3			barva
17	550662.36	1190754.13	8			barva
18	550664.40	1190772.39	3			barva
19	550667.07	1190799.47	3			barva
20	550669.55	1190826.55	3			barva
21	550671.41	1190848.15	3			barva
22	550672.42	1190860.02	3			barva
23	550673.60	1190873.76	3			kolík
24	550679.10	1190874.60	3			barva
25	550685.51	1190876.49	3			barva
26	550690.63	1190880.07	3			barva
27	550694.76	1190884.33	3			barva
28	550697.85	1190890.73	3			barva
29	550698.95	1190894.87	3			barva
30	550701.10	1190922.09	3			barva
31	550701.32	1190927.90	3			barva
32	550701.46	1190931.70	3			barva
33	550701.63	1190936.09	3			barva
34	550702.01	1190945.89	3			barva
35	550702.58	1190960.86	3			kolík
36	550708.00	1190960.74	3			barva
37	550718.79	1190963.29	3			barva
38	550728.53	1190968.44	3			barva
39	550733.73	1190972.79	3			barva

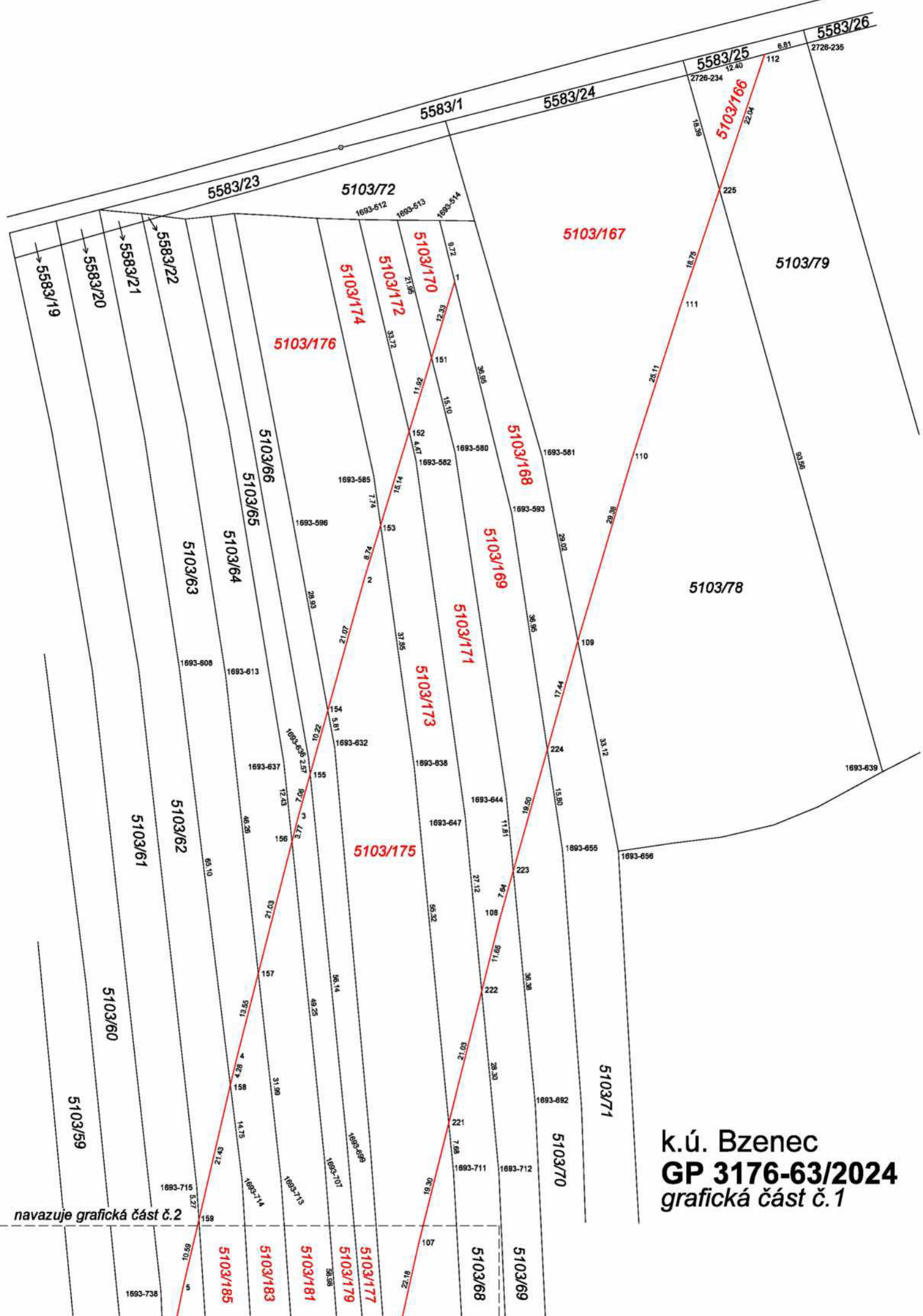
Souřadnice pro zápis do KN				Souřadnice určené měřením		
Číslo bodu	Y	X	kk	Y	X	Poznámka
40	550742.15	1190981.11	3			barva
41	550755.36	1190992.47	8			kolík
42	550703.43	1190972.92	8			barva
43	550703.04	1190972.93	3			kolík
44	550703.20	1190978.40	3			kolík
45	550703.69	1190995.04	3			kolík
46	550704.85	1191034.42	3			kolík
47	550723.85	1191060.00	3			kolík
48	550724.02	1191065.58	3			barva
49	550723.33	1191066.64	3			barva
50	550725.34	1191127.93	3			kolík
51	550710.91	1191149.14	3			kolík
52	550711.14	1191155.04	3			barva
53	550712.17	1191181.98	3			barva
54	550717.03	1191221.74	3			kolík
55	550717.50	1191242.02	3			barva
56	550715.94	1191260.62	3			kolík
57	550661.79	1191283.87	3			kolík
58	550660.02	1191266.52	3			barva
59	550654.08	1191226.83	3			kolík
60	550651.30	1191186.87	3			barva
61	550647.68	1191153.66	3			kolík
62	550640.33	1191134.18	3			barva
63	550639.78	1191128.81	3			kolík
64	550631.58	1191125.22	3			kolík
65	550623.02	1191102.68	3			barva
66	550623.25	1191092.32	3			kolík
67	550639.88	1191086.66	3			kolík
68	550639.00	1191080.07	3			barva
69	550637.97	1191078.16	3			barva
70	550637.18	1191072.51	3			barva
71	550637.46	1191067.47	3			barva
72	550632.43	1191030.73	3			barva
73	550626.39	1190978.87	3			kolík
74	550618.89	1190979.06	3			barva
75	550613.89	1190978.66	3			barva
76	550596.69	1190975.56	3			barva
77	550578.73	1190974.92	3			barva
78	550578.36	1190973.92	8			kolík
79	550587.35	1190968.43	3			barva
80	550625.25	1190967.56	3			kolík
81	550623.48	1190951.68	3			barva
82	550622.39	1190941.94	3			barva
83	550621.90	1190937.56	3			barva
84	550621.48	1190933.78	3			barva
85	550618.25	1190904.86	3			barva
86	550619.05	1190895.34	3			barva
87	550623.00	1190888.51	3			barva
88	550629.04	1190880.69	3			barva
89	550634.74	1190878.16	3			barva
90	550628.18	1190859.05	3			kolík
91	550626.94	1190855.42	3			barva
92	550631.14	1190851.78	3			nestab. (v potoce)
93	550635.80	1190855.19	3			barva
94	550637.86	1190855.01	3			barva
95	550637.15	1190846.74	3			barva
96	550634.88	1190820.61	3			barva
97	550632.36	1190793.73	3			barva
98	550629.66	1190766.90	3			barva
99	550626.74	1190740.10	3			barva
100	550623.75	1190712.03	3			kolík
101	550620.91	1190691.71	3			kolík u plotu
102	550609.79	1190693.54	3			kolík u plotu
103	550621.00	1190690.06	3			barva na plotě
104	550618.12	1190668.89	3			barva
105	550614.99	1190651.24	3			barva
106	550597.35	1190553.38	3			kolík
107	550586.20	1190502.98	3			barva
108	550573.61	1190452.58	3			barva
109	550561.55	1190409.63	8			barva
110	550553.20	1190381.46	3			barva
111	550545.57	1190357.54	3			kolík
112	550532.64	1190318.85	8			kolík
151	550584.19	1190365.81	8			kolík
152	550587.65	1190377.20	8			barva
153	550592.07	1190391.71	8			barva
154	550600.24	1190420.37	8			barva
155	550602.98	1190430.25	8			barva
156	550605.79	1190440.68	8			barva
157	550611.00	1190461.09	8			barva
158	550615.32	1190478.38	8			barva
159	550620.20	1190499.22	8			barva
160	550625.54	1190523.54	8			barva
161	550631.11	1190550.24	8			kolík
162	550637.21	1190579.70	8			barva
163	550641.78	1190606.33	8			barva asfalt
164	550644.68	1190623.23	3			barva dřevo
165	550645.79	1190629.74	8			barva
166	550652.95	1190676.64	3			kolík u plotu
167	550671.02	1190686.21	3			barva

Souřadnice pro zápis do KN				Souřadnice určené měřením		
Číslo bodu	Y	X	kk	Y	X	Poznámka
168	550672.51	1190686.30	3			barva
169	550675.83	1190686.49	8			barva
170	550679.65	1190686.71	3			kolík u plotu
171	550684.41	1190686.99	3			barva
172	550689.17	1190687.27	8			barva
173	550691.11	1190687.38	3			kolík
174	550696.43	1190687.69	3			barva
175	550658.21	1190717.54	3			kolík
176	550661.48	1190746.23	3			kolík
177	550668.85	1190818.96	8			kolík
178	550691.63	1190881.10	8			barva
179	550698.77	1190894.21	8			barva
180	550712.69	1190961.85	8			barva
181	550729.61	1190969.34	8			barva
182	550750.51	1190988.30	3			barva
183	550703.07	1190973.91	3			barva
184	550703.86	1191000.70	3			barva
185	550704.24	1191013.61	8			barva
186	550723.91	1191062.10	3			barva
187	550723.96	1191063.66	8			barva
188	550723.73	1191078.85	3			barva
189	550723.82	1191081.61	8			kolík
190	550710.99	1191151.25	8			barva
191	550711.24	1191157.64	3			kolík
192	550638.31	1191128.17	3			barva
193	550633.81	1191126.19	3			barva
194	550626.84	1191112.74	3			barva
195	550624.07	1191105.45	3			barva
196	550627.25	1191090.96	3			barva
197	550631.70	1191089.44	3			barva
198	550635.83	1191055.53	3			barva
199	550628.04	1190993.05	3			barva
200	550619.60	1190979.04	3			barva
201	550608.80	1190977.74	3			barva
202	550597.33	1190975.68	3			barva
203	550588.26	1190976.65	8			barva
204	550588.51	1190968.33	8			barva
205	550624.84	1190963.90	3			barva
206	550624.72	1190962.83	8			barva
207	550620.63	1190926.16	8			barva
208	550635.00	1190821.94	8			kolík
209	550630.63	1190776.56	8			barva
210	550627.61	1190748.06	3			barva
211	550627.28	1190745.08	3			kolík
212	550624.05	1190714.82	3			barva
213	550611.71	1190633.09	3			barva na plotě
214	550610.27	1190625.13	8			barva
215	550609.03	1190618.28	8			barva
216	550607.85	1190611.72	8			barva asfalt
217	550602.49	1190581.93	8			kolík
218	550596.27	1190548.52	8			barva
219	550593.69	1190536.85	8			barva
220	550590.99	1190524.63	8			kolík
221	550581.53	1190484.27	8			barva
222	550576.43	1190463.85	8			barva
223	550571.54	1190445.20	8			barva
224	550566.27	1190426.44	8			barva
225	550539.63	1190339.78	8			barva

Souřadnice bodů na dosavadní hranici pozemku určené měřením v terénu budou pro zápis do katastru nemovitostí upraveny podle dosavadního určení hranice lomovými body s kódem charakteristiky kvality souřadnic vyšším než 3. Důvodem je nerealizované zpřesnění této hranice, ke kterému je nutné doložit listinu prokazující shodu vlastníků na jejím průběhu (§ 50 odst. 1 písm. a) katastrálního zákona).



k.ú. Bzenec  
**GP 3176-63/2024**  
*přehled kladu grafických částí*

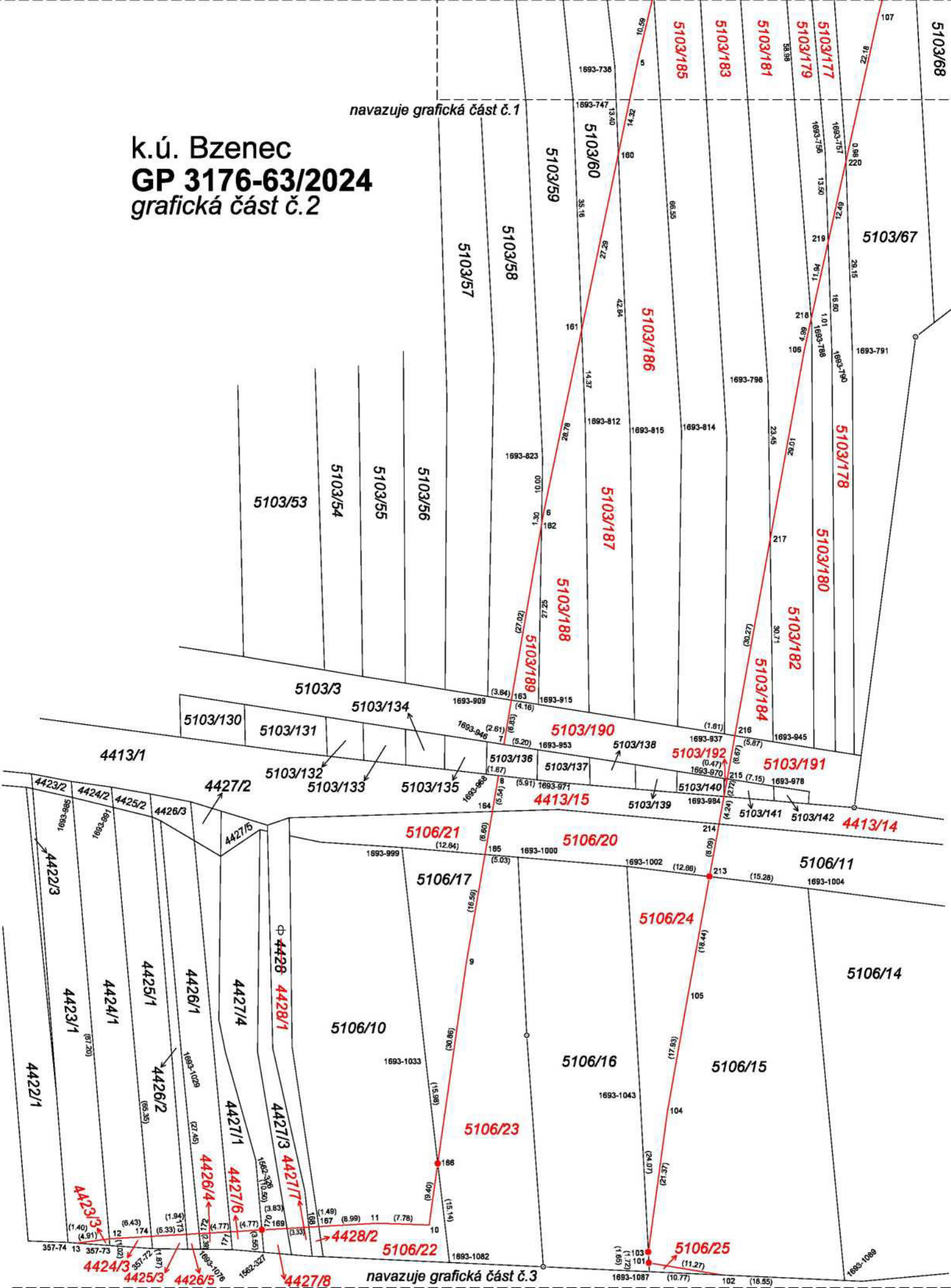


navazuje grafická část č. 2

k.ú. Bzenec  
**GP 3176-63/2024**  
 grafická část č. 1

k.ú. Bzenec  
**GP 3176-63/2024**  
grafická část č.2

navazuje grafická část č.1



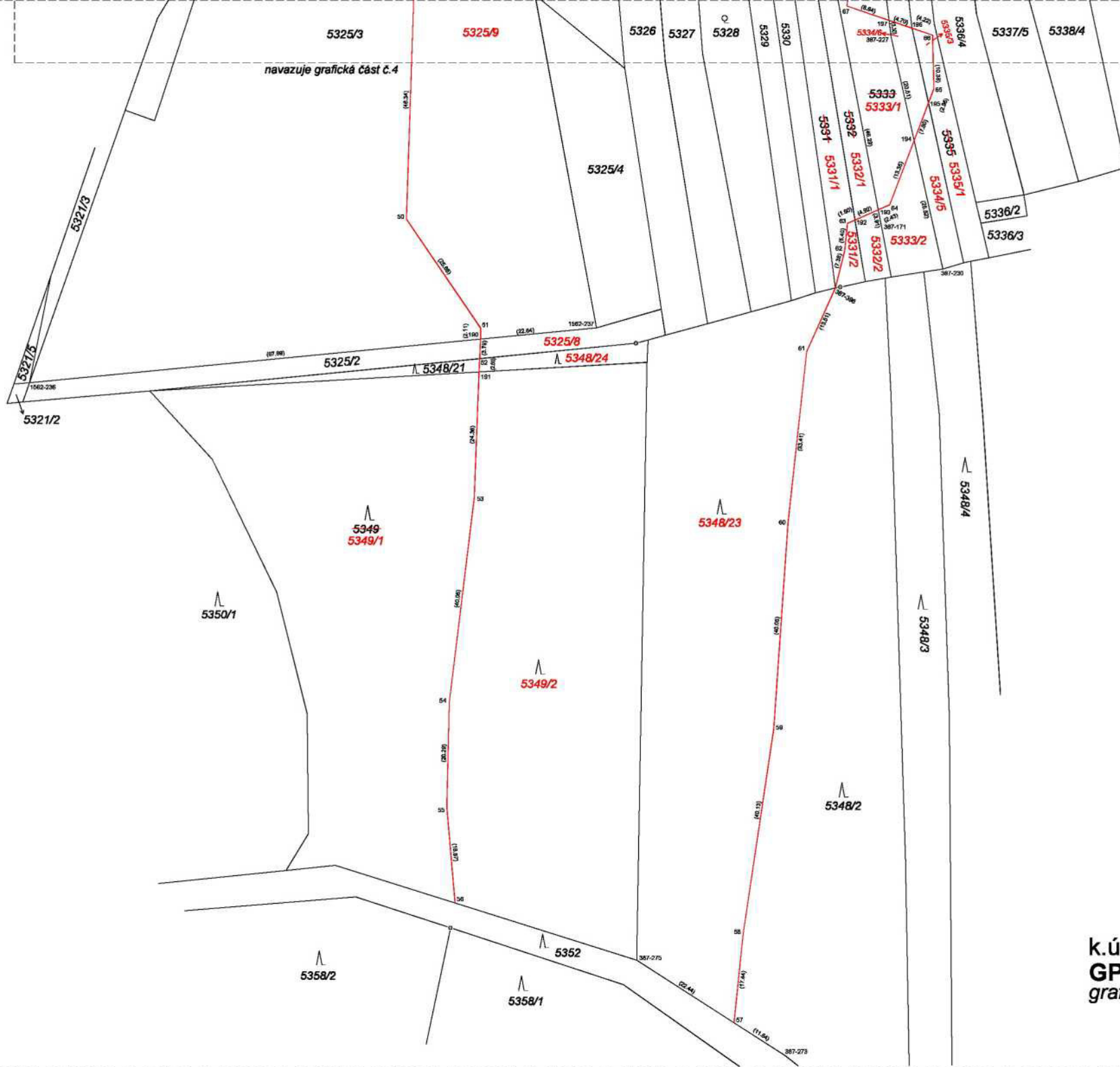
navazuje grafická část č.3

← 2484

357-94 (13.72) 14 (16.04) 357-192







navazuje grafická část č.4

k.ú. Bzenec  
 GP 3176-63/2024  
 grafická část č.5