



SPRÁVA NÁRODNÍHO PARKU ŠUMAVA

A1 – Podrobná specifikace díla

## Nabídkový list č. INV\_NP\_14\_26\_Nové Údolí

Likvidace invazních druhů rostlin na území NP a CHKO Šumava

realizováno v rámci projektu **Redukce stávajících populací invazní rostliny lupiny mnoholisté na vybraných lokalitách NP Šumava - II. etapa, reg. číslo CZ.05.01.06/01/22\_029/0002305**

### IDENTIFIKACE ČÁSTI VZ

- Část veřejné zakázky: INV\_NP\_14\_26\_Nové Údolí
- Požadovaný management: **opakované (5x během vegetační sezóny) rozsekání travní biomasy na drobný mulč křovinořezem s rovnoměrným rozprostřením mulče po zásahové ploše**
- Místo plnění: vymezení dle KN: **k.ú. Stožec p.č. 1429, 1673, 1677, 1678, 1679, 1680, 1683, 1684, 1688, 1719, 1721, 1932, 1937, 1974, 1976, 1978, 1979, 2004, 2007, 2011, 2042** (viz mapa)
- Celková redukováná plocha: **0,53105 ha**
- Dopl. popis činnosti: Doprava dodavatele a vybavení na místo plnění, převzetí plochy. Realizace opatření vedoucích k redukci populací lupiny mnoholisté na zadavatelem stanovených plochách v době stanovené zadavatelem, tj. **do 12. června provést první seč** a následně pak **čtyři opakování** po zbytek vegetační sezóny daného roku (do 15. října) dle rychlosti obrůstání invazního druhu, ideálně vždy ve výšce max. 15cm většiny listů lupiny na ploše. Posečením se rozumí **rozsekání veškeré rostlinné biomasy na drobný mulč** co nejvíce u země **s rovnoměrným rozprostřením mulče po zásahové ploše**. Opatřeními se dále rozumí:
1. Celoplošné sečení ploch vyznačených modře s modrou šrafou v mapovém zákresu tohoto nabídkového listu (sečení celoplošné tedy lupiny i s okolní vegetací).
  2. Na plochách vyznačených červeně a fialově s červenou či fialovou šrafou v mapovém zákresu, rozsekat křovinořezem všechny nadzemní části jednotlivých vyskytujících se rostlin lupiny mnoholisté (včetně veškerého listoví lupiny).
  3. Ponechání rozsekaného travního mulče na ploše bez následného hrabání a odvozu s tím, že travní mulč bude rovnoměrně rozprostřen po zásahové ploše.



Financováno  
Evropskou unií



4. Opakování opatření vedoucích k redukci populací lupiny mnohohlísté: V daném roce první seč realizovat nejpozději do 12. června. Každé další opakování zásahu realizovat po 2 - 3 týdnech, dle aktuálních klimatických podmínek a intenzity obrůstání invazního druhu. Poslední pátý zásah realizovat do 15. října.

#### **5. Fotodokumentace:**

Vyfocení vybraných dílčích ploch před a po realizaci každého zásahu! Fotografii pořídit jen u některých dílčích ploch tohoto minutendru - viz mapová příloha tohoto nabídkového listu. V mapové příloze je zelenými šipkami znázorněno, v jakém směru a u kterých ploch fotografii pořídit. Fotografie musí obsahovat datum pořízení a GPS souřadnice místa, musí být tedy pořízena tzv. „chytrým telefonem“ nebo digitálním fotoaparátem. Stejnou plochu ve stejném směru vyfotit před a po realizaci všech opakovaných opatření. Fotodokumentaci nahrát zadavateli do programu nextcloud za použití přiděleného hesla (originální heslo přiděleno každému dodavateli zavedenému v DNS pro likvidaci invazních rostlin na území NP a CHKO Šumava) do složky daného minutendru (v tomto případě MT\_INV\_NP\_14\_26\_Nové Údolí), a to za každý dílčí zásah, v daném roce, na lokalitě zvlášť! Nahraná fotodokumentace bude sloužit jako podklad pro převzetí díla po každém jednotlivém zásahu.

6. Po provedení každé seče nahrát fotodokumentaci a předat dílo zadavateli. Po provedení poslední páté seče, v daném roce plnění, předat pracoviště zpět zadavateli a ztvrdit předání podpisem předávacího protokolu.

U všech fází prací platí zásada provést práce včas, tzn. předejít odkvetení rostlin, nasazení semen a maximálně rostlinu oslabit (tzn. posíct rostliny co nejvíce u země včetně všech jejích částí i jednotlivých samotných listů).

Veškeré vybavení nutné k plnění činnosti si zajišťuje dodavatel na vlastní náklady. Platí zásada provádět práce citlivě s ohledem na minimalizaci negativních vlivů na dotčené ekosystémy a s důrazem na respektování všech specifík NP a CHKO Šumava a dodržování šetrného technologického přístupu, aby nedošlo k poškození biotopů. V případě vzniku škod zajištění vhodné a včasné asanace na náklady dodavatele.

Speciální podmínky plnění:

Závazné termíny pro rok 2026:

Ne.

- zahájení plnění: dle platnosti realizační smlouvy
- dokončení první seče: 12. 06. 2026
- dokončení plnění: 15. 10. 2026



Financováno  
Evropskou unií



- fakturace: 15. 10. – 30. 11. 2026


Maximální stanovená cena: **53 636,05 Kč bez DPH**



Financováno  
Evropskou unií



# INV\_NP\_14\_26\_Nové Údolí - celková



© WMS katastrální mapa  
© prohlížeč slouží WMS - Otrfotb

1 14 000

© 2024






Financováno  
Evropskou unií



INV\_NP\_14\_26\_Nové Údolí - bývalá rota Stožec  
fotodokumentace - šipky vyznačují směr focení dílčích ploch



**PLOCHY ZÁSAHU**

-  plošně sečení
-  sečení jednotlivých rostlin lupiny
-  sečení jednotlivých rostlin lupiny

© WMS Katastrální mapa  
© prohlížeč slouží WMS - Otrfot


1:2 000



Financováno  
Evropskou unií



INV\_NP\_14\_26\_Nové Údolí - železnice  
fotodokumentace - šipky vyznačují směr focení dílčích ploch



© WMS Katastrální mapa  
© prohlížeč slouží WMS - Otrfot


1:2 200



Financováno  
Evropskou unií



INV\_NP\_14\_26\_Nové Údolí - horní část  
fotodokumentace - šipky vyznačují směr focení dílčích ploch



© WMS Katastrální mapa  
© prohlížeč slouží WMS - Otrfot

1:2 200



Financováno  
Evropskou unií

