



SPRÁVA NÁRODNÍHO PARKU ŠUMAVA

A1 – Podrobná specifikace díla

## Nabídkový list č. INV\_NP\_01\_26\_Kepelské Zhůří - Skelná

Likvidace invazních druhů rostlin na území NP a CHKO Šumava

realizováno v rámci projektu „**Redukce stávajících populací invazní rostliny lupiny mnoholisté na vybraných lokalitách NP Šumava - II. Etapa**“, reg. číslo **CZ.05.01.06/01/22\_029/0002305**

### IDENTIFIKACE ČÁSTI VZ

Část veřejné zakázky:

INV\_NP\_01\_26\_Kepelské Zhůří - Skelná

Požadovaný management:

**opakované (5x během vegetační sezóny) rozsekání travní biomasy na drobný mulč křovinořezem s rovnoměrným rozprostřením mulče po zásahové ploše**

Místo plnění:

vymezení dle KN: k.ú. Zhůří, p.č. 3554/1, 3554/6, 3567/1, 3565/1, 3565/15, 3565/16, 3565/23, 3565/24, 3567/6 a 3567/23, k.ú. Hůrka u Železné Rudy, p.č. 2056/5, 2078/2, 2518/1, 2518/2, 2518/5, 2518/6, 2518/7 a 3540/1 a k.ú. Prášily p.č. 4514 (viz mapa)

Celková redukovaná plocha:

**1,728 ha**

Dopl. popis činnosti:

Doprava dodavatele a vybavení na místo plnění, převzetí plochy. Realizace opatření vedoucích k redukci populací lupiny mnoholisté na zadavatelem stanovených plochách v době stanovené zadavatelem, tj. **do 12. června provést první seč** a následně pak **čtyři opakování** po zbytek vegetační sezóny daného roku (do 15. října) dle rychlosti obrůstání invazního druhu, ideálně vždy ve výšce max. 15cm většiny listů lupiny na ploše. Posečením se rozumí **rozsekání veškeré rostlinné biomasy na drobný mulč** co nejvíce u země **s rovnoměrným rozprostřením mulče po zásahové ploše**. Opatřeními se dále rozumí:

1. Celoplošné sečení ploch vyznačených modře s modrou šrafovou v mapovém zákresu tohoto nabídkového listu (sečení celoplošné tedy lupiny i s okolní vegetací).
2. Na plochách vyznačených červeně a fialově s červenou či fialovou šrafovou v mapovém zákresu, rozsekat křovinořezem všechny nadzemní části jednotlivých vyskytujících se rostlin lupiny mnoholisté (včetně veškerého listoví lupiny).



Financováno  
Evropskou unií



3. Ponechání rozsekaného travního mulče na ploše bez následného hrabání a odvozu s tím, že travní mulč bude rovnoměrně rozprostřen po zásahové ploše.
4. Opakování opatření vedoucích k redukci populací lupiny mnoholisté: V daném roce první seč realizovat nejpozději do 12. června. Každé další opakování zásahu realizovat po 2 - 3 týdnech, dle aktuálních klimatických podmínek a intenzity obrůstání invazního druhu. Poslední pátý zásah realizovat do 15. října.

#### **5. Fotodokumentace:**

Vyfočení vybraných dílčích ploch před a po realizaci každého zásahu! Fotografii pořídit jen u některých dílčích ploch tohoto minitendru - viz mapová příloha tohoto nabídkového listu. V mapové příloze je zelenými šipkami znázorněno, v jakém směru a u kterých ploch fotografii pořídit. Fotografie musí obsahovat datum pořízení a GPS souřadnice místa, musí být tedy pořízena tzv. „chytrým telefonem“ nebo digitálním fotoaparátem. Stejnou plochu ve stejném směru vyfotit před a po realizaci všech opakovaných opatření. Fotodokumentaci nahrát zadavateli do programu nextcloud za použití přiděleného hesla (originální heslo přiděleno každému dodavateli zavedenému v DNS pro likvidaci invazních rostlin na území NP a CHKO Šumava) do složky daného minitendru (v tomto případě MT\_INV\_NP\_01\_26\_Kepelské Zhůří - Skelná), a to za každý dílčí zásah, v daném roce, na lokalitě zvlášť! Nahraná fotodokumentace bude sloužit jako podklad pro převzetí díla po každém jednotlivém zásahu.


**6.** Po provedení každé seče nahrát fotodokumentaci a předat dílo zadavateli. Po provedení poslední páté seče, v daném roce plnění, předat pracoviště zpět zadavateli a ztvrdit předání podpisem předávacího protokolu.

U všech fází prací platí zásada provést práce včas, tzn. předejít odkvetení rostlin, nasazení semen a maximálně rostlinu oslabit (tzn. posíct rostliny co nejvíce u země včetně všech jejích částí i jednotlivých samotných listů).

Veškeré vybavení nutné k plnění činnosti si zajišťuje dodavatel na vlastní náklady. Platí zásada provádět práce citlivě s ohledem na minimalizaci negativních vlivů na dotčené ekosystémy a s důrazem na respektování všech specifíků NP a CHKO Šumava a dodržování šetrného technologického přístupu, aby nedošlo k poškození biotopů. V případě vzniku škod zajištění vhodné a včasné asanace na náklady dodavatele.



Financováno  
Evropskou unií



Speciální podmínky plnění:

Na část dílčích ploch příplatek 10% za překážky v porostu (pokácený nálet dřevin pod elektrovodem – čtené pařízky nebo špatně přístupný břeh řeky).

Závazné termíny pro rok 2026:

- zahájení plnění: dle platnosti realizační smlouvy
- dokončení první seče: 12. 06. 2026
- dokončení plnění: 15. 10. 2026
- fakturace: 15. 10. – 30. 11. 2026


Maximální stanovená cena: **182 842,62 Kč bez DPH**



Financováno  
Evropskou unií



# INV\_NP\_01\_26\_Kepelské Zhůří - Skelná - celková



© WMS Katastrální mapa

© prohlížeč slouží WMS - Otrcfoto

1:20 000



financováno  
Evropskou unií



INV\_NP\_01\_26\_Kepelské Zhůří - Skelná - Kepelské Zhůří  
fotodokumentace - šipky vyznačují směr focení dílčích ploch



© WMS Katastrální mapa  
© prohlížeč slouže WMS - Otrfobz


1:2 300



Financováno  
Evropskou unií



INV\_NP\_01\_26\_Kepelské Zhůří - Skelná - Höhal (Slučí Tah)  
fotodokumentace - šipky vyznačují směr focení dílčích ploch



© WMS katastrální mapa  
© prohlížeč: služba WMS - Otrcfoto


1:4 000



Financováno  
Evropskou unií



INV\_NP\_01\_26\_Kepelské Zhůří - Skelná - Skelná  
fotodokumentace - šipky vyznačují směr focení dílčích ploch



© WMS Katastrální mapa  
© prohlížeč slouže WMS - Otrčel

1:2 000



Financováno  
Evropskou unií

