



SPRÁVA NÁRODNÍHO PARKU ŠUMAVA

A1 – Podrobná specifikace díla

Nabídkový list č. INV_NP_09_26_Knížecí Pláně

Likvidace invazních druhů rostlin na území NP a CHKO Šumava

realizováno v rámci projektu **Redukce stávajících populací invazní rostliny lupiny mnoholisté na vybraných lokalitách NP Šumava - II. etapa, reg. číslo CZ.05.01.06/01/22_029/0002305**

IDENTIFIKACE ČÁSTI VZ

- Část veřejné zakázky: INV_NP_09_26_Knížecí Pláně
- Požadovaný management: **opakované (5x během vegetační sezóny) rozsekání travní biomasy na drobný mulč křovinořezem s rovnoměrným rozprostřením mulče po zásahové ploše, na některých dílčích plochách management opakovat jen 4x**
- Místo plnění: vymezení dle KN: **k.ú. Knížecí Pláně** p.č. 23/2, 23/7, 26, 27/1, 27/6, 27/8, 27/9, 27/11, 27/13, 29/3, 31, 33/1, 33/9, 33/11, 33/15, 34/4, 35/21, 36/10, 36/16, 51/1, 53/12, 53/17, 53/21, 56, 65/23, 66/1, 74/1, 74/2, 80/10, 81/7, 83/1, 83/15, 83/27, 102/8, 132/2, 136, 140/1, 148/1, 173 a 177 (viz mapa)
- Celková redukovaná plocha: **2,35 ha**
- Dopl. popis činnosti: Doprava dodavatele a vybavení na místo plnění, převzetí plochy. Realizace opatření vedoucích k redukci populací lupiny mnoholisté na zadavatelem stanovených plochách v době stanovené zadavatelem, tj. **do 19. června provést první seč** a následně pak **čtyři opakování** po zbytek vegetační sezóny daného roku (do 15. října) dle rychlosti obrůstání invazního druhu, ideálně vždy ve výšce max. 15cm většiny listů lupiny na ploše. U dvou dílčích ploch lokality „Knížecí Pláně - restaurace“ vynechat první seč z důvodu realizace jiného managementu v režii zadavatele. Tyto dílčí plochy sekat až společně s ostatními při druhém zásahu. Výše uvedené dílčí plochy jen se čtyřmi zásahy jsou v mapové příloze lokality „Knížecí Pláně - restaurace“ označeny popiskem. Posečením se rozumí **rozsekání veškeré rostlinné biomasy na drobný mulč** co nejvíce u země s **rovnoměrným rozprostřením mulče po zásahové ploše**. Opatřeními se dále rozumí:
1. Celoplošné sečení ploch vyznačených modře s modrou šrafou v mapovém zákresu tohoto nabídkového listu (sečení celoplošné tedy lupiny i s okolní vegetací).
 2. Na plochách vyznačených červeně a fialově s červenou či fialovou šrafou v mapovém zákresu, rozsekat křovinořezem všechny nadzemní části jednotlivých vyskytujících se rostlin lupiny mnoholisté (včetně ve



Financováno
Evropskou unií



3. Ponechání rozsekaného travního mulče na ploše bez následného hrabání a odvozu s tím, že travní mulč bude rovnoměrně rozprostřen po zásahové ploše.
4. Opakování opatření vedoucích k redukci populací lupiny mnohohlísté: V daném roce první seč realizovat nejpozději do 19. června. Každé další opakování zásahu realizovat po 2 - 3 týdnech, dle aktuálních klimatických podmínek a intenzity obrůstání invazního druhu. Poslední pátý zásah realizovat do 15. října.

5. Fotodokumentace:

Vyfočení vybraných dílčích ploch před a po realizaci každého zásahu! Fotografii pořídit jen u některých dílčích ploch tohoto minitendru - viz mapová příloha tohoto nabídkového listu. V mapové příloze je zelenými šipkami znázorněno, v jakém směru a u kterých ploch fotografii pořídit. Fotografie musí obsahovat datum pořízení a GPS souřadnice místa, musí být tedy pořízena tzv. „chytrým telefonem“ nebo digitálním fotoaparátem. Stejnou plochu ve stejném směru vyfotit před a po realizaci všech opakovaných opatření. Fotodokumentaci nahrát zadavateli do programu nextcloud za použití přiděleného hesla (originální heslo přiděleno každému dodavateli zavedenému v DNS pro likvidaci invazních rostlin na území NP a CHKO Šumava) do složky daného minitendru (v tomto případě MT_INV_NP_09_26_Knížecí Pláně), a to za každý dílčí zásah, v daném roce, na lokalitě zvlášť! Nahraná fotodokumentace bude sloužit jako podklad pro převzetí díla po každém jednotlivém zásahu.

6. Po provedení každé seče nahrát fotodokumentaci a předat dílo zadavateli. Po provedení poslední páté seče, v daném roce plnění, předat pracoviště zpět zadavateli a ztvrdit předání podpisem předávacího protokolu.

U všech fází prací platí zásada provést práce včas, tzn. předejít odkvetení rostlin, nasazení semen a maximálně rostlinu oslabit (tzn. posíct rostliny co nejvíce u země včetně všech jejích částí i jednotlivých samotných listů).

Veškeré vybavení nutné k plnění činnosti si zajišťuje dodavatel na vlastní náklady. Platí zásada provádět práce citlivě s ohledem na minimalizaci negativních vlivů na dotčené ekosystémy a s důrazem na respektování všech specifik NP a CHKO Šumava a dodržování šetrného technologického přístupu, aby nedošlo k poškození biotopů. V případě vzniku škod zajištění vhodné a včasné asanace na náklady dodavatele.

Speciální podmínky plnění:

Na dílčí plochy příplatek 10% za



Financováno
Evropskou unií



Závazné termíny pro rok 2026:

- zahájení plnění: dle platnosti realizační smlouvy
- dokončení první seče: 19. 06. 2026
- dokončení plnění: 15. 10. 2026
- fakturace: 15. 10. – 30. 11. 2026

Maximální stanovená cena za první rok plnění: **245 681,42 Kč bez DPH**



Financováno
Evropskou unií



INV_NP_09_26_Knížecí Pláně - celková



© WMS Katastrální mapa
© prohlížeč slouží WMS - Otofot

17 000



Financováno
Evropskou unií



INV_NP_09_26_Knížecí Pláně - restaurace
fotodokumentace - šipky vyznačují směr focení dílčích ploch



© WMS Katastrální mapa
© prohlížeč slouží WMS - Otofoto


1:2 000



Financováno
Evropskou unií



INV_NP_09_26_Knížecí Pláně - hřbitov
fotodokumentace - šipky vyznačují směr focení dílčích ploch



© WMS Katastrální mapa
© prohlížeč slouží WMS - Otofoto

1:2 500






Financováno
Evropskou unií



INV_NP_09_26_Knižecí Pláně - kolem turistické za hřbitovem
fotodokumentace - šipky vyznačují směr focení dílčích ploch



PLOCHY ZÁSAHU

-  plošně sečení
-  sečení jednotlivých rostlin lupiny
-  sečení jednotlivých rostlin lupiny

© ÚZK

© ČÚZK

© WMS Katastrální mapa
© prohlížeč slouží WMS - Otofoto

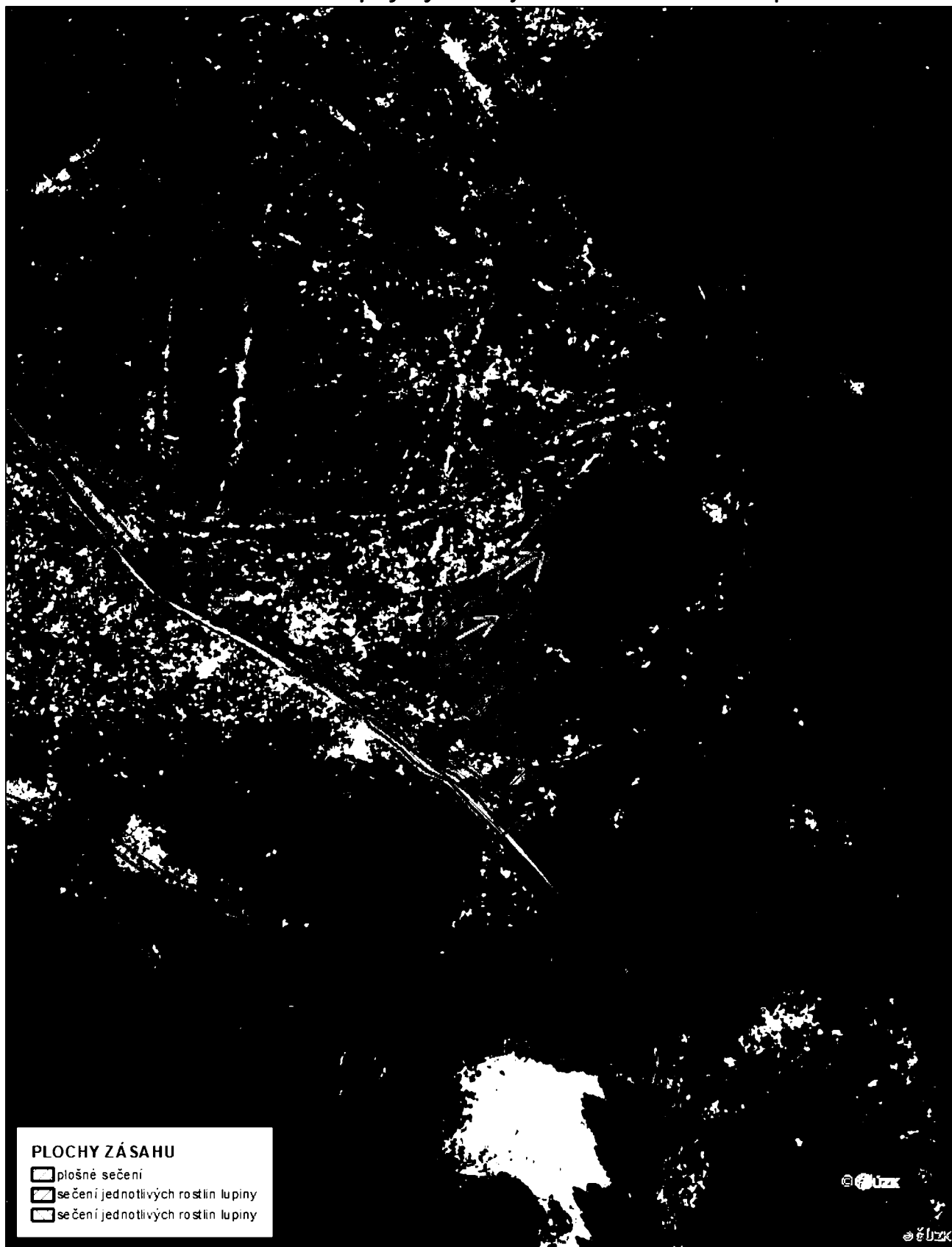
1:2 500






Financováno
Evropskou unií



INV_NP_09_26_Knižecí Pláně - po turistické směr Žďárek
fotodokumentace - šipky vyznačují směr focení dílčích ploch



PLOCHY ZÁSAHU

-  plošně sečení
-  sečení jednotlivých rostlin lupiny
-  sečení jednotlivých rostlin lupiny

© ÚZK

© ÚZK

© WMS Katastrální mapa
© prohlížeč slouží WMS - Otofoto

1:1 500



Financováno
Evropskou unií

