

Smlouva o zřízení služebnosti

č. povinného: 13/18/2026

č. oprávněného: MO 027 341

uzavřena v souladu s ustanovením § 1785 a násl., 1257 a násl. zákona č. 89/2012 Sb. občanský zákoník ve znění pozdějších předpisů, mezi

Statutární město Most

Zastoupeno: Ing. Markem Hrvolem, primátorem města
IČO: 00266094
DIČ: CZ00266094
Sídlo: Most, Radniční 1/2, PSČ 434 01
Bankovní spojení: Česká spořitelna, a.s., č.ú. 19 - 1041368359/0800
Identifikátor DS: pffbvy
e-mail: epodatelna@mesto-most.cz

(dále jen „Povinný“ nebo „vlastník pozemku“) na straně jedné

a

Severočeská vodárenská společnost a.s.,

zapsaná v obchodním rejstříku vedeném Krajským soudem v Ústí nad Labem, oddíl B, vložka 466

zastoupená:

IČO: 49099469
DIČ: CZ49099469
Sídlo: Teplice, Přítkovská 1689, PSČ 415 50
Identifikátor DS: 7egt9my
e-mail: jindra.liskovcova@svs.cz

(dále jen jako „Oprávněný“) na straně druhé

uzavírají na základě vzájemného konsenzu tuto smlouvu o zřízení služebnosti v tomto znění:

I.

1. Povinný je výhradním vlastníkem pozemků parc. č. 6403, parc. č. 6451, parc. č. 6457, parc. č. 6458, parc. č. 6459, parc. č. 6461, parc. č. 6463, parc. č. 6464, parc. č. 6473, parc. č. 6476, parc. č. 6478 a parc. č. 6486 v k. ú. Most II, zapsaných na LV č. 1 pro obec Most v katastru nemovitostí Katastrálního úřadu pro Ústecký kraj, Katastrálního pracoviště Most (dále též „služebné pozemky“).

II.

1. Podle ustanovení § 1257 a násl. zákona č. 89/2012 Sb., občanský zákoník, uzavírají smluvní strany tuto smlouvu, kterou se zřizuje ve prospěch oprávněného k tíži částí služebných pozemků služebnost inženýrské sítě - právo oprávněného vlastním nákladem a vhodným a bezpečným způsobem zřídit a vést na částech služebných pozemků vodovodní řad a s ním související objekty, a to včetně ochranného pásma vodovodního řadu v souladu s § 23 odst. 1 až 3 zákona č. 274/2001 Sb. o vodovodech a kanalizacích, ve znění pozdějších předpisů (dále též „vedení“) pro stavbu „**Most, Bělehradská, u školky – rekonstrukce vodovodu**“ č. stavby **MO 027 341**, v ul. Bělehradská v Mostě (dále též „stavba“), provozovat jej a udržovat, jakož i provádět na inženýrské síti úpravy za účelem modernizace či zlepšení její výkonnosti a za tímto účelem umožnit právo vstupu a vjezdu na služebné pozemky (dále „služebnost“). Tato inženýrská síť je vlastnictvím oprávněné osoby.

2. Přesný rozsah služebnosti na pozemcích parc. č. 6403, parc. č. 6451, parc. č. 6457, parc. č. 6458, parc. č. 6459, parc. č. 6461, parc. č. 6473, parc. č. 6476, parc. č. 6478 a parc. č. 6486 je vymezen geometrickým plánem pro vymezení rozsahu věcného břemene k části pozemku č. 8133-143/2025, vyhotoveným společností Ing. Ladislav Polan – geodetická kancelář, ověřeným úředně oprávněným zeměměřickým inženýrem Ing. Danou Polanovou dne 28. 11. 2025 pod č. 159/2025 a potvrzeným Katastrálním úřadem pro Ústecký kraj, Katastrálním pracovištěm Most dne 2. 12. 2025 pod č. PGP-827/2025-508.



3. Přesný rozsah služebnosti na pozemcích parc. č. 6457, parc. č. 6459, parc. č. 6461, parc. č. 6463, parc. č. 6464, parc. č. 6473 a parc. č. 6486 je vymezen geometrickým plánem pro vymezení rozsahu věcného břemene k části pozemku č. 8138-143/2025, vyhotoveným společností Ing. Ladislav Polan – geodetická kancelář, ověřeným úředně oprávněným zeměměřickým inženýrem Ing. Danou Polanovou dne 5. 12. 2025 pod č. 167/2025 a potvrzeným Katastrálním úřadem pro Ústecký kraj, Katastrálním pracovištěm Most dne 9. 12. 2025 pod č. PGP-851/2025-508.

III.

1. Oprávněný přijímá oprávnění ze služebnosti a vlastník pozemku přijímá povinnost toto oprávnění ze služebnosti strpět.

IV.

1. Oprávněný je povinen se zdržet takového jednání, které by nepřiměřeně omezovalo vlastnické právo povinného nebo jeho právních nástupců. S výjimkou doby nezbytné nesmí na služebné části pozemku ničeho skladovat a parkovat zde silničními vozidly nebo stavebními stroji.

2. Oprávněný se zavazuje, že pozemky, na kterých bude v rámci výkonu služebnosti provádět výkopové práce nebo jiné stavební práce, neprodleně po dokončení prací uvede na své náklady do řádného stavu, který bude minimálně stejný, jako před zahájením prací, provede na nich potřebné rekultivační práce, včetně biologické rekultivace a poté je předá správci veřejných prostranství, tj. společnosti Technické služby města Mostu a.s. Pro případ prodlení s plněním těchto povinností se ujednává právo vlastníka pozemku uvést pozemek do původního stavu na náklady oprávněného. Při provádění výkopových prací je nutné dodržet povinnosti stanovené interním dokumentem Rady města Mostu „Pravidla pro provádění výkopových prací na pozemcích města“.

3. Oprávněný je povinen nahradit povinnému škodu vzniklou v souvislosti se služebností.

4. Smluvní strany prohlašují, že jsou seznámeny s geometrickými plány uvedenými v bodech 2. a 3. čl. II. této smlouvy, které jsou její nedílnou součástí.

V.

1. Služebnost se zřizuje úplatně za jednorázovou úplatu ve výši:

vedení ve stávající trase

– v souladu s čl. 7 Pravidel statutárního města Mostu pro zřizování služebností a věcných břemen, po uplatnění slevy 80 %:

56,- Kč/m² bez DPH na pozemcích parc. č. 6403, parc. č. 6451, parc. č. 6457, parc. č. 6458, parc. č. 6459, parc. č. 6463, parc. č. 6464, parc. č. 6466, parc. č. 6473, parc. č. 6476, parc. č. 6478 a parc. č. 6486,

64,- Kč/m² bez DPH na pozemku parc. č. 6461

vedení v nové trase

- dle Pravidel statutárního města Mostu pro zřizování služebností a věcných břemen:

280,- Kč/m² bez DPH na pozemcích parc. č. 6403, parc. č. 6451, parc. č. 6457, parc. č. 6458, parc. č. 6459, parc. č. 6463, parc. č. 6464, parc. č. 6466, parc. č. 6473, parc. č. 6476, parc. č. 6478 a parc. č. 6486,

320,- Kč/m² bez DPH na pozemku parc. č. 6461;

tj. celkem 186.528,- Kč bez DPH.

2. K jednorázové úplatě se podle § 56a odstavce 3 zákona č. 235/2004 Sb., o dani z přidané hodnoty, uplatní základní sazba daně.

3. Jednorázová úplata bude vlastníku pozemku zaplacená bezhotovostně na základě jím vystavené faktury. Sjednává se lhůta splatnosti této faktury 15 dnů od jejího doručení oprávněnému. Datem zdanitelného plnění je datum účinnosti této smlouvy.

4. V případě prodlení s úhradou jednorázové úplaty zaplatí oprávněný za každý i započatý den prodlení smluvní pokutu ve výši 0,03 % z dlužné částky, a to i když prodlení nezaviní. Vznikem povinnosti zaplatit pokutu není dotčeno právo vlastníka pozemků domáhat se náhrady škody, a to ani v rozsahu převyšujícím smluvní pokutu. Odstoupením od této smlouvy nezaniká právo na smluvní pokutu vy výši ke dni odstoupení vzniklé.

5. Smluvní pokuta je splatná na základě výzvy doručené oprávněnému do termínu uvedeného ve výzvě.



VI.

1. Služebnost se zřizuje na dobu neurčitou a zavazuje i případné právní nástupce povinného.

VII.

1. Tato smlouva se ujednává bez jakýchkoliv vedlejších ujednání. Její změny a doplňky jsou možné jen na základě písemného dodatku k této smlouvě, který bude tvořit neoddělitelnou přílohu této smlouvy a případně na základě vkladu do katastru nemovitostí.

VIII.

1. Uzavřená smlouva o zřízení služebnosti je podkladem návrhu na zahájení řízení o povolení vkladu služebnosti do katastru nemovitostí. Smluvní strany se dohodly, že k podání návrhu na vklad dle této smlouvy zmocňují a pověřují oprávněného. Poplatek spojený s tímto řízením se zavazuje zaplatit oprávněný.

IX.

1. Smluvní strany výslovně souhlasí s tím, aby tato smlouva byla vedena v evidenci smluv vedené statutárním městem Most, která bude přístupná dle zákona č. 106/1999 Sb., o svobodném přístupu k informacím, ve znění pozdějších předpisů, a která obsahuje údaje o smluvních stranách, předmětu smlouvy, číselné označení této smlouvy a datum jejího uzavření. Údaji o smluvních stranách se u fyzických osob rozumí zejména údaj o jménu, příjmení, datu narození a místě trvalého pobytu.

2. Smluvní strany prohlašují, že skutečnosti uvedené v této smlouvě nepovažují za obchodní tajemství a udělují svolení k jejich zpřístupnění ve smyslu zák. 106/1999 Sb., a zveřejnění bez stanovení jakýchkoliv dalších podmínek.

3. Sjednává se, že smluvní strany považují povinnost doručit písemnost do vlastních rukou za splněnou i v případě, že adresát zásilku, odeslanou na jeho v této smlouvě uvedenou či naposledy písemně oznámenou adresu pro doručování, odmítne převzít, její doručení zmaří nebo si ji v odběrní lhůtě nevyzvedne, a to desátým dnem ode dne vypravení písemnosti.

4. V případě, že některé ustanovení této smlouvy je nebo se stane neúčinné, zůstávají ostatní ustanovení účinná. Smluvní strany se zavazují nahradit neúčinné ustanovení ustanovením jiným, účinným, které svým obsahem a smyslem odpovídá nejlépe obsahu a smyslu ustanovení původního, neúčinného. Smluvní strany sjednávají, že veškeré spory z této smlouvy budou řešit primárně dohodou.

5. Smluvní strany sjednávají, že se tato smlouva řídí právním řádem ČR, zejména zákonem č. 89/2012 Sb., občanský zákoník, ve znění pozdějších předpisů.

6. Při nakládání s osobními údaji se smluvní strany řídí Nařízením Evropského parlamentu a Rady (EU) 2016/679 ze dne 27. dubna 2016 o ochraně fyzických osob v souvislosti se zpracováním osobních údajů a o volném pohybu těchto údajů a o zrušení směrnice 95/46/ES (obecné nařízení o ochraně osobních údajů) a zákonem*č. 110/2019 Sb., o zpracování osobních údajů, ve znění pozdějších předpisů.

7. Tato smlouva podléhá uveřejnění v registru smluv dle zákona č. 340/2015 Sb., o zvláštních podmínkách účinnosti některých smluv, uveřejňování těchto smluv a o registru smluv (zákon o registru smluv). Smluvní strany se dohodly, že smlouvu v souladu s tímto zákonem uveřejní povinný, a to nejpozději do 30 dnů od podpisu smlouvy. V případě nesplnění tohoto ujednání může uveřejnit smlouvu v registru oprávněný.

8. Po uveřejnění v registru smluv obdrží oprávněný do datové schránky potvrzení od správce registru smluv. Potvrzení obsahuje metadata, je ve formátu.pdf, označeno uznávanou elektronickou značkou a opatřeno kvalifikovaným časovým razítkem. Smluvní strany se dohodly, že oprávněný nebude, kromě potvrzení o uveřejnění smlouvy v registru smluv od správce registru smluv, nijak dále o této skutečnosti informován.

9. Se zřízením služebnosti vyslovila souhlas Rada města Mostu dne 6. 6. 2024 usnesením č. RmM/1841/26/2024 a dne 9. 4. 2026 usnesením č. RmM/3717/56/2026, oprávněný se zavazuje respektovat podmínky stanovené těmito usneseními, s nimiž se seznámil, a která tvoří přílohu č. 1 k této smlouvě.




10. Smluvní strany prohlašují, že uzavření této smlouvy se uskutečňuje dle jejich pravé a svobodné vůle a při jejím uzavírání nikdo nezneužil tísně, nezkušenosti, rozumové slabosti, rozrušení nebo lehkomyšlnosti druhé strany, aby dal sobě nebo jinému slíbit či poskytnout plnění, jehož majetková hodnota je k vzájemnému plnění v hrubém nepoměru. Na důkaz toho připojují své podpisy.

11. Tato smlouva byla vyhotovena ve třech stejnopisech, z nichž jeden stejnopis obdrží oprávněný, jeden povinný a jeden je určen pro úřední účely.

12. Tato smlouva nabývá platnosti dnem podpisu smluvních stran a účinnosti dnem jejího uveřejnění v registru smluv.

V Mostě, dne: 25. 05. 2026

povinný:
za statutární město Most



V Teplicích, dne: 18 -05- 2026

oprávněný:
za společnost Severočeská vodárenská společnost a.s.





Severočeská vodárenská společnost a.s.

Přítkovská 1689, 415 50 Teplice

Společnost je zapsána v obchodním rejstříku oddíl B, vložka 466, u Krajského soudu v Ústí nad Labem

IČO: 49099469, DIČ: CZ49099469

Člen skupiny Severočeská voda

POVĚŘENÍ

Severočeská vodárenská společnost a.s., Přítkovská 1689, 415 50 Teplice, IČO 49099469, DIČ: CZ49099469, zapsaná v obchodním rejstříku oddíl B, vložka 466 u Krajského soudu v Ústí nad Labem, zastoupena generálním ředitelem společnosti a členem představenstva Ing. Bronislavem Špičákem, na základě pověření ze dne 04.12.2023, (dále také jako „společnost“)

pověřuje tímto,

ve smyslu ust. § 430 odst. 1 zákona č. 89/2012 Sb., občanský zákoník, ve znění pozdějších předpisů a v souladu s Podpisovým řádem společnosti Z02, zaměstnance společnosti



aby za společnost podepisoval v níže uvedeném rozsahu:

ve věcech týkajících se náplně činnosti příslušného odboru:

a) smlouvy v jednotlivém případě v rozsahu plnění do výše 1 milionu Kč bez DPH;

a společnost v uvedeném rozsahu zastupoval, jednal jejím jménem a na její účet.

Toto pověření nabývá účinnosti udělením a nahrazuje předchozí udělená pověření.

Nedílnou součástí tohoto pověření je úředně ověřená kopie Pověření představenstva ze dne 04.12.2023 Ing. Bronislava Špičáka.

V Teplicích, dne 21-01-2026




Ing. Bronislav Špičák
generální ředitel a člen představenstva
Severočeská vodárenská společnost a.s.

Severočeská vodárenská společnost

415 50 Teplice, Přítkovská 1689

IČ 49099469, DIČ CZ49099469



VÝKAZ DOSAVADNÍHO A NOVÉHO STAVU ÚDAJŮ KATASTRU NEMOVITOSTÍ

Dosavadní stav			Nový stav					Porovnání se stavem evidence právních vztahů						
Označení pozemku parc. číslem	Vyměra parcely		Označení pozemku parc. číslem	Vyměra parcely		Druh pozemku	Typ stavby	Zpus. určení vymeř	Díl přechází z pozemku označeného v katastru nemovitostí		Číslo listu vlastnictví	Vyměra dílu		Označení dílu
	ha	m ²		Způsob využití	ha				m ²	Způsob využití		dílivější poz. evidenci	na	
6403									6403		1			
6451									6451		1			
6457									6457		1			
6458									6458		1			
6459									6459		1			
6461									6461		1			
6472									6472		25556			
6473									6473		1			
6476									6476		1			
6478									6478		1			
6486									6486		1			

GEOMETRICKÝ PLÁN pro vymezení rozsahu věcného břemene k části pozemku	Geometrický plán ověřil autorizovaný zeměměřický inženýr: Jméno, příjmení Ing. Dana Polanová Číslo položky rejstříku autorizovaných zeměměřických inženýrů 591 Dne: 28. listopadu 2025 Číslo: 159/2025 Náležitostmi a přesností odpovídá právním předpisům	Stejnopis ověřil autorizovaný zeměměřický inženýr: Jméno, příjmení Ing. Dana Polanová Číslo položky rejstříku autorizovaných zeměměřických inženýrů 591 Dne: 10. prosince 2025 Číslo: 146/2025 Tento stejnopis odpovídá geometrickému plánu v elektronické podobě uskutečněmu v dokumentaci katastrálního úřadu
	Vyhotovil: Ing. Ladislav Polan-geodet,kanc. Fügnerova 1524, 440 01 Launy tel. 415653619 Číslo plánu: 8133-143/2025 Okres: Most Obec: Most Kat. území: Most II Mapový list: Most 6-4/23.6-4/1 Dosaz. adim. vlastníkům pozemků byla poskytnuta možnost seznámit se v terénu s průběhem navrhovaných hranic, které byly označeny předepsaným způsobem	Katastrální úřad souhlasí s očíslováním parcel. Ing. Věra Březinová KÚ pro Ústecký kraj KP Most PGP 827/2025-508 2025.12.02 09:25:50 +01'00'



6401

6403

6414

020

6458/4

6459

6458/3

020

03

04

05

06

07

08

09

10

11

12

13

14

15

16

6470

07

6469

6458

6457

6472

08

09

10

11

12

13

14

15

16

17

18

19

20

21

22

23

24

25

26

27

28

29

30

31

32

33

34

35

36

37

38

39

40

41

42

43

44

45

46

47

48

49

50

51

52

53

54

55

56

57

58

59

60

61

62

63

64

65

66

67

68

69

70

71

72

73

74

75

76

77

78

79

80

81

82

83

84

85

86

87

88

89

90

91

92

93

94

95

96

97

98

99

100

VÝKAZ DOSAVADNÍHO A NOVÉHO STAVU ÚDAJŮ KATASTRU NEMOVITOSTÍ

Dosavadní stav			Nový stav					Porovnání se stavem evidence právních vztahů					
Označení pozemku parc. číslem	Výměra parcely		Označení pozemku parc. číslem	Výměra parcely		Druh pozemku Způsob využití	Typ stavby Způsob využití	Zpus. určen. výměr	Díl přechází z pozemku označeného v katastru nemovitosti	Číslo listu vlastnictví	Výměra dílu		Označení dílu
	ha	m ²		ha	m ²						na	m ²	
6457									6457	1			
6459									6459	1			
6461									6461	1			
6462									6462	16070			
6463									6463	1			
6464									6464	1			
6473									6473	1			
6486									6486	1			

<p>GEOMETRICKÝ PLÁN pro vymezení rozsahu věcného břemene k části pozemku</p>	<p align="center">Geometrický plán ověřil autorizovaný zeměměřický inženýr:</p> <p>Jméno, příjmení: Ing. Dana Polanová</p> <p>Číslo položky rejstříku autorizovaných zeměměřických inženýrů: 591</p> <p>Dne: 5. prosince 2025 Číslo: 167/2025</p> <p>Náležitostem a přesností odpovídá právním předpisům</p>	<p align="center">Stejnopis ověřil autorizovaný zeměměřický inženýr:</p> <p>Jméno, příjmení: Ing. Dana Polanová</p> <p>Číslo položky rejstříku autorizovaných zeměměřických inženýrů: 591</p> <p>Dne: 10. prosince 2025 Číslo: 147/2025</p> <p>Tento stejnopis odpovídá geometrickému plánu v elektronické podobě uloženému v dokumentaci katastrálního úřadu</p>
	<p>Vyhotovitel: Ing. Ladislav Polan-geodet.kanc. Fügnerova 1524, 440 01 Louny tel. 415653619</p> <p>Číslo plánu: 8138-143/2025</p> <p>Okres: Most</p> <p>Obec: Most</p> <p>Kat. území: Most II</p> <p>Mapový list: Most 6-4/23.6-4/41</p> <p><small>Dosažením vlastníků pozemků byla poskytnuta možnost se seznámit se s průběhem navrhovaných nových hranic, které byly označeny předepsaným způsobem</small></p>	<p align="center">Katastrální úřad vublasí s číslováním parcel.</p> <p align="center">Ing. Věra Březinová KÚ pro Ústecký kraj KP Most PGP 851/2025-508 2025.12.09 08:14:34 +01'00'</p>





Seznam souřadnic (S-JTSK)
Číslo bodu Souřadnice pro zápis do KN
Y X Kód kv. Poznámka

9458-75	790789.12	988907.44	3	
9458-78	790739.98	988923.15	3	
9458-201	790808.48	989043.65	3	
1	790807.53	989040.08	3	
2	790809.51	989042.50	3	
3	790800.39	989050.48	3	
4	790802.33	989053.10	3	
5	790781.51	989056.43	3	
6	790782.55	989059.37	3	
7	790736.51	988941.38	3	
8	790739.50	988942.45	3	
9	790738.85	988935.69	3	
10	790742.23	988935.51	3	
11	790733.57	988925.56	3	
12	790736.85	988925.19	3	
13	790735.17	988921.30	3	
14	790737.53	988923.78	3	
15	790738.34	988920.29	3	
16	790788.10	988905.11	3	
17	790800.10	988897.10	3	
18	790801.84	988899.64	3	
19	790825.09	988883.25	3	
20	790822.24	988881.49	3	
21	790825.71	988879.82	3	
22	790822.43	988880.54	3	
23	790821.48	988873.98	3	
24	790818.44	988873.74	3	
25	790819.82	988876.94	3	
26	790775.98	988908.95	3	
27	790816.08	988876.64	3	
28	790786.52	989054.84	3	
29	790787.57	989057.78	3	
30	790782.53	989056.14	3	
31	790783.48	989059.07	3	
32	790737.71	988938.59	3	
33	790733.88	988924.73	3	
34	790736.48	988920.88	3	
35	790738.88	988923.43	3	
36	790811.14	988869.31	3	
37	790819.10	988863.70	3	
38	790811.15	989038.36	3	
39	790812.17	989041.26	3	
40	790736.84	988941.92	3	



6482

6451

Výpis z usnesení

26. schůze Rady města Mostu ve funkčním období 2022–2026, která se konala dne 6. 6. 2024
v zasedací místnosti č. 101 budovy Magistrátu města Mostu

Usnesení č. RmM/1841/26/2024

Rada města

schvaluje

ve prospěch společnosti Severočeská vodárenská společnost a.s., IČO: 49099469, zřízení služebnosti inženýrské sítě na částech služebných pozemků ppč. 6403, 6451, 6457, 6458, 6459, 6461, 6463, 6464, 6466, 6473, 6476, 6478 a 6486 v k. ú. Most II, pro stavbu „Most, Bělehradská, u školky – rekonstrukce vodovodu“, v ul. Bělehradská v Mostě, právo oprávněného vlastním nákladem a vhodným a bezpečným způsobem zřídit na částech služebných pozemků vodovodní řad a s ním související objekty, provozovat jej, udržovat a provádět jeho úpravy za účelem modernizace nebo zlepšení výkonnosti, za úhradu za zřízení služebnosti ve výši:

vedení ve stávající trase

– v souladu s čl. 7 Pravidel statutárního města Mostu pro zřizování služebností a věcných břemen, po uplatnění slevy 80 %:

56 Kč/m² bez DPH na ppč. 6403, 6451, 6457, 6458, 6459, 6463, 6464, 6466, 6473, 6476, 6478 a 6486,

64 Kč/m² bez DPH na ppč. 6461,

vedení v nové trase

- dle Pravidel statutárního města Mostu pro zřizování služebností a věcných břemen:

280 Kč/m² bez DPH na ppč. 6403, 6451, 6457, 6458, 6459, 6463, 6464, 6466, 6473, 6476, 6478 a 6486,

320 Kč/m² bez DPH na ppč. 6461,

(výše úhrady za zřízení služebnosti však musí vždy činit v jedné smlouvě minimálně 5.000 Kč bez DPH); rozsah služebnosti bude určen geometrickým plánem. Smlouva o budoucí smlouvě o zřízení služebnosti bude obsahovat ujednání o dalších právech a povinnostech stanovených interním dokumentem Rady města Mostu „Pravidla statutárního města Mostu pro zřizování služebností a věcných břemen“.

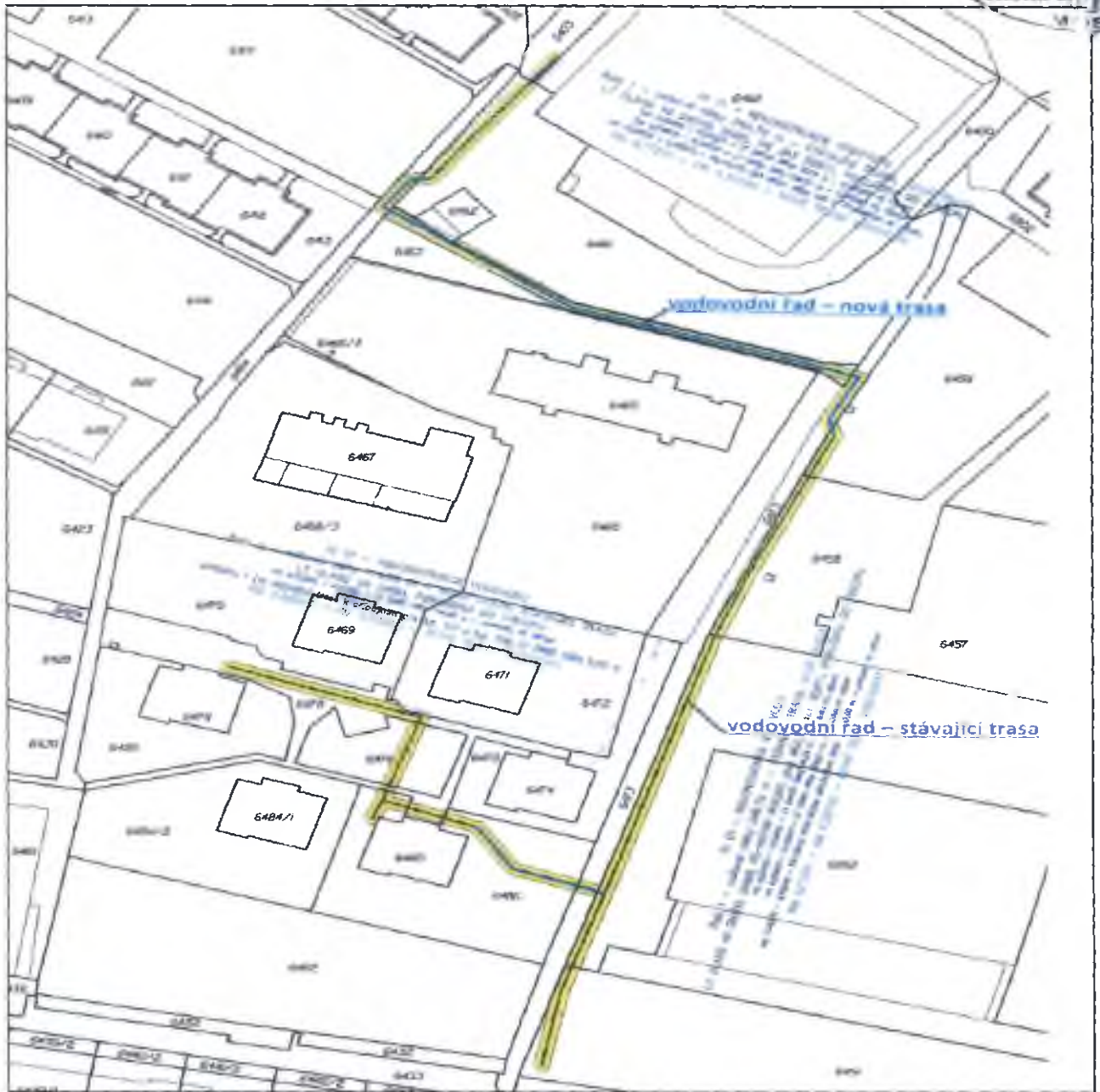
Budoucí oprávněný se zavazuje, že pozemky, na kterých bude provádět výkopové a jiné stavební práce, budou po dokončení prací uvedeny do řádného technického stavu, který bude minimálně stejný, jako před zahájením prací a poté budou předány správci veřejných prostranství, tj. společnosti Technické služby města Mostu a.s.

Zřízení služebnosti je podmíněno respektováním vyjádření:

Odbor městského majetku Magistrátu města Mostu:

- v zájmovém území se nachází zařízení VO, nutno respektovat podmínky vyjádření k projektové dokumentaci zn. VPD_2024_52 ze dne 10. 1. 2024.





Výpis z usnesení

56. schůze Rady města Mostu ve funkčním období 2022–2026, která se konala dne 9. 4. 2026 v zasedací místnosti č. 101 budovy Magistrátu města Mostu

Usnesení č. RmM/3717/56/2026

Rada města

schvaluje revokaci usnesení RmM č. RmM/1841/26/2024 ze dne 6. 6. 2024 v části:

... ppč. 6466 ...

(Důvodem částečné revokace usnesení je vyjmutí pozemku po zaměření skutečného provedení stavby geometrickými plány č. 8133-143/2025 a č. 8138-143/2025 – zřízení služebnosti inženýrské sítě – vodovodní řád ve prospěch společnosti Severočeská vodárenská společnost a.s., IČO: 49099469).

