

Mapový list: Brno 1-4/32, 1-4/41, 1-4/23, 1-4/21, 1-4/22

GEOMETRICKÝ PLÁN pro <i>vymezení rozsahu věcného břemene k části pozemku</i>	Geometrický plán ověřil autorizovaný zeměměřický inženýr:		Stejnopis ověřil autorizovaný zeměměřický inženýr:	
	Jméno, příjmení: [REDAKCE]		Jméno, příjmení: [REDAKCE]	
	Číslo položky rejstříku autorizovaných zeměměřických inženýrů: 2679		Číslo položky rejstříku autorizovaných zeměměřických inženýrů: 2679	
	Dne: 9.4.2026 Číslo: 155/2026		Dne: 16. 4. 2026 Číslo: 179 / 2026	
	Náležitosti a přesnosti odpovídá právním předpisům.		Tento stejnopis odpovídá geometrickému plánu v elektronické podobě uloženému v dokumentaci katastrálního úřadu.	
Vyhotovitel: MDP GEO, s.r.o. Masarykova 202, 763 26 Luhačovice tel.: [REDAKCE] email: mdpgeo@mdpgeo.cz	Katastrální úřad souhlasí s očíslováním parcel.		Ověření stejnopisu geometrického plánu v listinné podobě.	
Číslo plánu: 4696-20049b/2026				
Okres: Vyškov				
Obec: Slavkov u Brna				
Kat. území: Slavkov u Brna				
Mapový list: viz výše				
Dosavadním vlastníkům pozemků byla poskytnuta možnost seznámit se v terénu s průběhem navrhovaných nových hranic, které byly označeny předepsaným způsobem: ---				

VÝKAZ DOSAVADNÍHO A NOVÉHO STAVU ÚDAJŮ KATASTRU NEMOVITOSTÍ

Dosavadní stav				Nový stav											
Označení pozemku parc. číslem	Výměra parcely		Druh pozemku Způsob využití	Označení pozemku parc. číslem	Výměra parcely		Druh pozemku Způsob využití	Typ stavby Způsob využití	Způsob určení výměr	Porovnání se stavem evidence právních vztahů					
	ha	m ²			ha	m ²				Díl přechází z pozemku označeného v katastru nemovitostí	dřívější poz. evidenci	Číslo listu vlastnictví	Výměra dílu		Označení dílu
												ha	m ²		
3015/17												3015/17	4457		
3025/5												3025/5	4457		
3032/4												3032/4	2639		
3034												3034	1614		
3035/6												3035/6	10001		
4504												4504	10001		
4525												4525	904		
4526												4526	5845		
4546												4546	1448		
4547												4547	1448		
4548												4548	1448		
4549												4549	10001		
4551												4551	10001		
4552												4552	10001		
4583												4583	10001		
4584												4584	10001		
4585												4585	1412		
4586												4586	10001		
4596												4596	3756		
4597												4597	1772		
4613												4613	10001		
4614												4614	10001		
4665												4665	10001		
4684												4684	944		
4685												4685	10001		
4686												4686	4880		
4687												4687	1772		
4688												4688	2553		
4689												4689	1772		
4690												4690	613		
4692												4692	10001		
4693												4693	1772		
4694												4694	3916		
4695												4695	1342		
4696												4696	1772		
4698												4698	5845		
4699												4699	235		
4701												4701	1772		
4702												4702	2039		
4703												4703	10001		
4704												4704	671		
4705												4705	1772		
4706												4706	4302		
4707												4707	1334		
4708												4708	5967		
4709												4709	5964		
4710												4710	10001		
4711												4711	10001		
4717												4717	1772		
4718												4718	2304		
4719												4719	1343		
4720												4720	1039		
4721												4721	1772		
4722												4722	2107		
4723												4723	1772		
4729												4729	10001		
4738												4738	1772		
4824												4824	10001		
4825												4825	10001		

VÝKAZ DOSAVADNÍHO A NOVÉHO STAVU ÚDAJŮ KATASTRU NEMOVITOSTÍ

Dosavadní stav				Nový stav											
Označení pozemku parc. číslem	Výměra parcely		Druh pozemku	Označení pozemku parc. číslem	Výměra parcely		Druh pozemku	Typ stavby	Způsob určení výměr	Porovnání se stavem evidence právních vztahů					
	ha	m ²	Způsob využití		ha	m ²	Způsob využití	Způsob využití		Díl přechází z pozemku označeného v katastru nemovitostí	Číslo listu vlastnictví	Výměra dílu		Označení dílu	
												ha	m ²		
4826											4826		10001		
4829											4829		10001		
4863											4863		50		
4864											4864		1772		
4865											4865		1467		
4866											4866		1772		
4867											4867		1772		
4868											4868		10001		
4869											4869		5845		
4870											4870		5845		
4871											4871		280		
4872											4872		1772		
4873											4873		2253		
4874											4874		1772		
4875											4875		5772		
4876											4876		368		
4879											4879		2379		
4880											4880		10002		
4881											4881		2377		
4884											4884		1772		
4902											4902		10001		
4957											4957		3541		
5684											5684		1772		

Oprávněný : dle smlouvy

Druh věcného břemene : dle smlouvy

Seznam souřadnic (S–JTSK)

Č. bodu	Souřadnice pro zápis do KN			Poznámka
	Y	X	kód kv.	
2086–8	578436.71	1168888.49	3	
2581–29	578316.98	1168728.41	3	
2592–30	578396.76	1168821.66	3	
2609–1	579000.27	1169403.52	3	
2609–2	578998.91	1169410.61	3	
27	578976.14	1169384.51	3	věcné břemeno
28	578971.48	1169391.01	3	věcné břemeno
29	578771.34	1169237.64	3	věcné břemeno
30	578627.91	1169144.70	3	věcné břemeno
31	578633.57	1169138.92	3	věcné břemeno
32	578496.33	1168955.11	3	věcné břemeno
33	578489.91	1168959.89	3	věcné břemeno
34	578361.09	1168774.02	3	věcné břemeno
35	578354.69	1168778.80	3	věcné břemeno
36	578196.14	1168566.50	3	věcné břemeno
37	578202.56	1168561.72	3	věcné břemeno
38	578093.68	1168415.86	3	věcné břemeno
39	578087.26	1168420.64	3	věcné břemeno
40	577963.40	1168241.10	3	věcné břemeno
41	577956.98	1168245.88	3	věcné břemeno
78	577923.85	1168188.02	3	věcné břemeno
79	577909.22	1168181.77	3	věcné břemeno
80	577929.22	1168195.22	3	věcné břemeno
81	577918.70	1168194.49	3	věcné břemeno
82	577921.53	1168198.29	3	věcné břemeno
83	577932.46	1168199.57	3	věcné břemeno
84	577937.91	1168220.28	3	věcné břemeno
85	577977.78	1168273.77	3	věcné břemeno
86	577985.40	1168270.62	3	věcné břemeno
87	577987.56	1168273.51	3	věcné břemeno
88	577979.93	1168276.67	3	věcné břemeno
89	577988.97	1168275.40	3	věcné břemeno
90	577981.26	1168278.45	3	věcné břemeno
91	577993.84	1168281.93	3	věcné břemeno
92	577986.14	1168285.00	3	věcné břemeno
93	578004.57	1168296.32	3	věcné břemeno
94	577996.87	1168299.39	3	věcné břemeno
95	578008.33	1168301.38	3	věcné břemeno
96	578000.64	1168304.45	3	věcné břemeno
97	578012.49	1168306.95	3	věcné břemeno
98	578005.68	1168311.20	3	věcné břemeno
99	578052.50	1168374.01	3	věcné břemeno
100	578048.23	1168354.90	3	věcné břemeno
101	578064.64	1168390.30	3	věcné břemeno
102	578072.63	1168387.62	3	věcné břemeno
103	578068.03	1168394.84	3	věcné břemeno
104	578076.28	1168392.53	3	věcné břemeno
105	578079.75	1168410.56	3	věcné břemeno
106	578088.05	1168408.31	3	věcné břemeno
107	578080.99	1168412.23	3	věcné břemeno
108	578089.41	1168410.13	3	věcné břemeno
109	578107.06	1168433.79	3	věcné břemeno
110	578112.03	1168453.82	3	věcné břemeno
111	578132.57	1168467.96	3	věcné břemeno
112	578126.58	1168473.31	3	věcné břemeno
113	578128.47	1168475.84	3	věcné břemeno
114	578134.43	1168470.45	3	věcné břemeno
115	578138.25	1168488.95	3	věcné břemeno
116	578145.59	1168485.40	3	věcné břemeno
117	578148.92	1168489.86	3	věcné břemeno

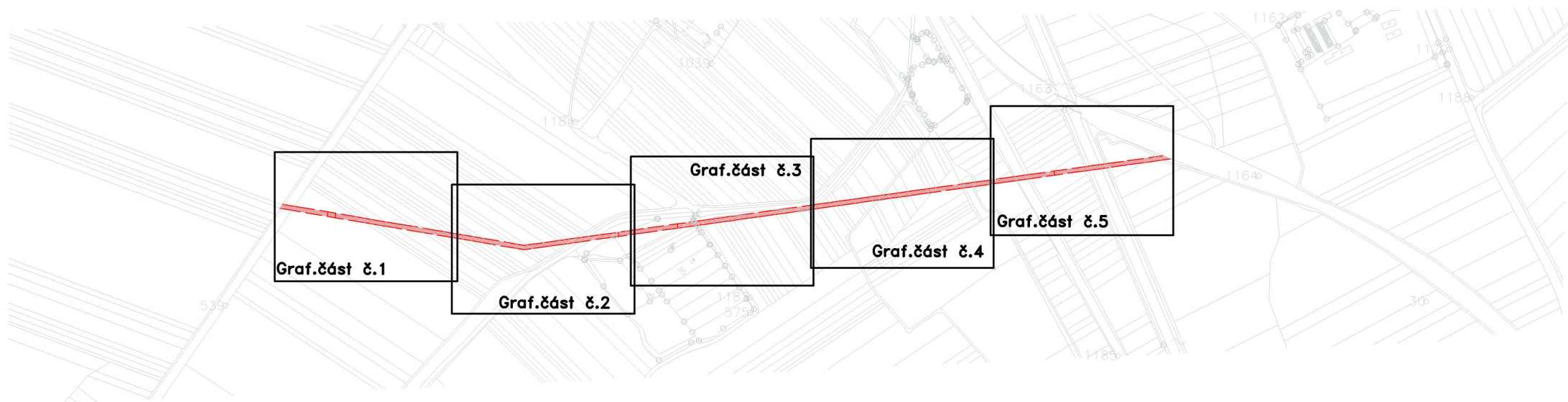
Seznam souřadnic (S–JTSK)

Č. bodu	Souřadnice pro zápis do KN			Poznámka
	Y	X	kód kv.	
118	578141.11	1168492.78	3	věcné břemeno
119	578175.27	1168525.16	3	věcné břemeno
120	578176.31	1168526.56	3	věcné břemeno
121	578181.46	1168533.45	3	věcné břemeno
122	578186.61	1168540.35	3	věcné břemeno
123	578178.56	1168542.95	3	věcné břemeno
124	578174.14	1168537.03	3	věcné břemeno
125	578206.84	1168567.45	3	věcné břemeno
126	578198.80	1168570.06	3	věcné břemeno
127	578218.23	1168582.71	3	věcné břemeno
128	578210.19	1168585.31	3	věcné břemeno
129	578228.53	1168596.50	3	věcné břemeno
130	578220.49	1168599.11	3	věcné břemeno
131	578234.68	1168604.74	3	věcné břemeno
132	578233.56	1168616.60	3	věcné břemeno
133	578236.66	1168620.75	3	věcné břemeno
134	578237.79	1168608.90	3	věcné břemeno
135	578249.39	1168624.43	3	věcné břemeno
136	578240.52	1168625.93	3	věcné břemeno
137	578254.91	1168645.20	3	věcné břemeno
138	578263.78	1168643.71	3	věcné břemeno
139	578268.64	1168650.21	3	věcné břemeno
140	578259.77	1168651.71	3	věcné břemeno
141	578275.87	1168673.26	3	věcné břemeno
142	578284.74	1168671.76	3	věcné břemeno
143	578280.43	1168679.36	3	věcné břemeno
144	578289.29	1168677.87	3	věcné břemeno
145	578285.46	1168686.11	3	věcné břemeno
146	578294.33	1168684.61	3	věcné břemeno
147	578302.99	1168696.21	3	věcné břemeno
148	578298.30	1168703.30	3	věcné břemeno
149	578303.19	1168709.85	3	věcné břemeno
150	578306.83	1168714.73	3	věcné břemeno
151	578310.94	1168720.22	3	věcné břemeno
152	578312.94	1168722.91	3	věcné břemeno
153	578313.22	1168709.91	3	věcné břemeno
154	578321.56	1168734.44	3	věcné břemeno
155	578339.20	1168758.07	3	věcné břemeno
156	578344.08	1168764.60	3	věcné břemeno
157	578349.17	1168771.42	3	věcné břemeno
158	578348.48	1168757.12	3	věcné břemeno
159	578367.04	1168795.35	3	věcné břemeno
160	578376.80	1168808.42	3	věcné břemeno
161	578387.99	1168823.41	3	věcné břemeno
162	578395.88	1168833.97	3	věcné břemeno
163	578404.57	1168832.24	3	věcné břemeno
164	578401.16	1168841.04	3	věcné břemeno
165	578409.85	1168839.31	3	věcné břemeno
166	578414.97	1168846.17	3	věcné břemeno
167	578406.28	1168847.90	3	věcné břemeno
168	578412.13	1168855.72	3	věcné břemeno
169	578420.82	1168853.99	3	věcné břemeno
170	578417.15	1168862.45	3	věcné břemeno
171	578425.84	1168860.72	3	věcné břemeno
172	578432.00	1168868.97	3	věcné břemeno
173	578436.74	1168875.32	3	věcné břemeno
174	578428.72	1168877.94	3	věcné břemeno
175	578441.23	1168881.32	3	věcné břemeno
176	578433.18	1168883.92	3	věcné břemeno
177	578443.43	1168884.27	3	věcné břemeno

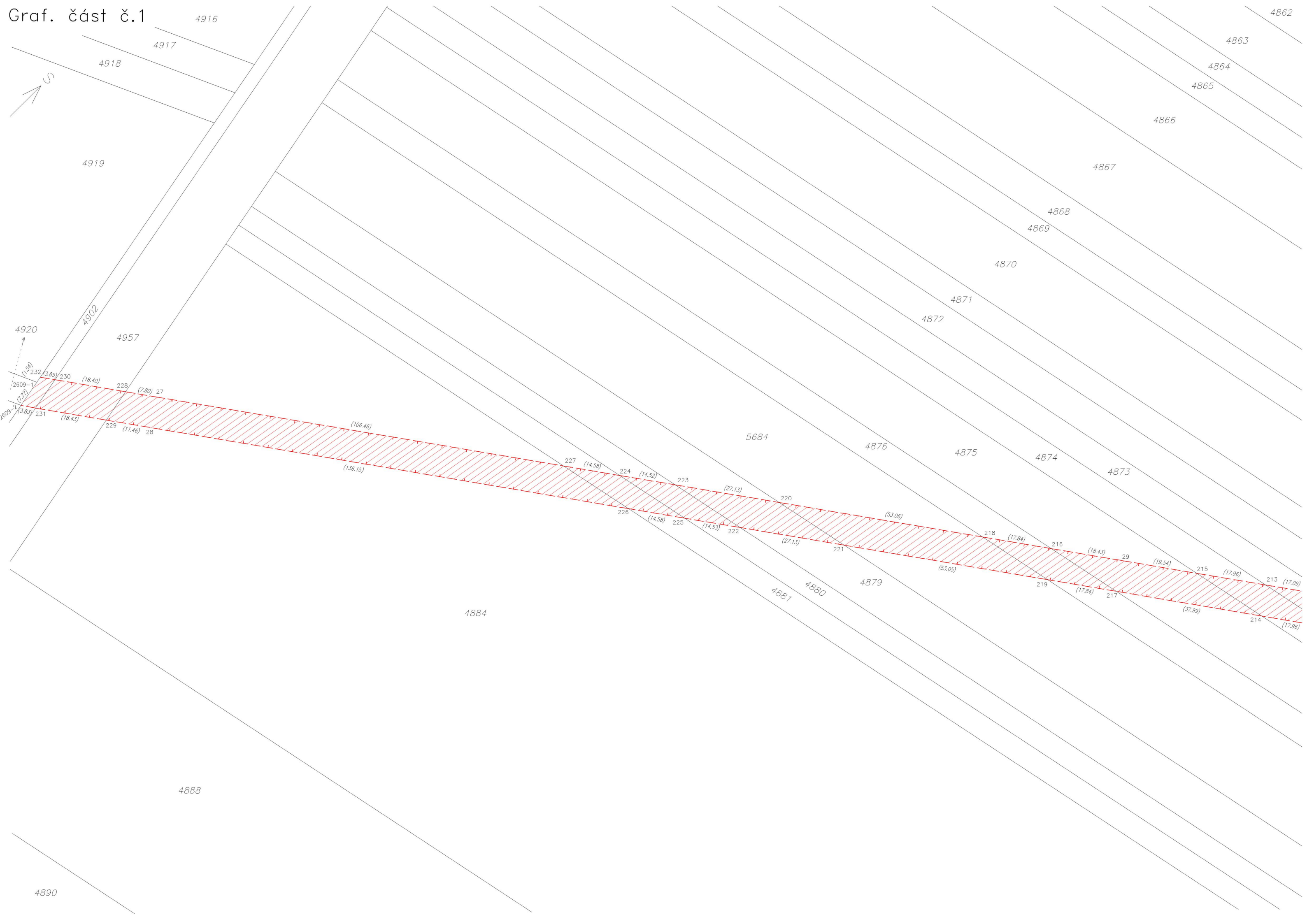
Seznam souřadnic (S–JTSK)

Souřadnice pro zápis do KN				
Č. bodu	Y	X	kód kv.	Poznámka
178	578446.04	1168887.76	3	věcné břemeno
179	578437.87	1168890.20	3	věcné břemeno
180	578450.61	1168893.89	3	věcné břemeno
181	578456.32	1168914.91	3	věcné břemeno
182	578450.18	1168906.68	3	věcné břemeno
183	578518.89	1168985.32	3	věcné břemeno
184	578527.70	1169010.50	3	věcné břemeno
185	578530.49	1169014.23	3	věcné břemeno
186	578554.17	1169045.95	3	věcné břemeno
187	578549.89	1169026.84	3	věcné břemeno
188	578561.27	1169042.08	3	věcné břemeno
189	578565.32	1169060.88	3	věcné břemeno
190	578573.98	1169072.47	3	věcné břemeno
191	578570.23	1169054.08	3	věcné břemeno
192	578579.98	1169080.51	3	věcné břemeno
193	578576.30	1169062.21	3	věcné břemeno
194	578583.80	1169072.26	3	věcné břemeno
195	578589.84	1169080.35	3	věcné břemeno
196	578595.97	1169088.56	3	věcné břemeno
197	578584.12	1169086.05	3	věcné břemeno
198	578611.59	1169109.47	3	věcné břemeno
199	578599.73	1169106.96	3	věcné břemeno
200	578619.27	1169133.14	3	věcné břemeno
201	578631.13	1169135.65	3	věcné břemeno
202	578627.14	1169143.67	3	věcné břemeno
203	578645.70	1169147.61	3	věcné břemeno
204	578658.82	1169157.01	3	věcné břemeno
205	578639.31	1169152.87	3	věcné břemeno
206	578696.69	1169184.15	3	věcné břemeno
207	578677.19	1169180.02	3	věcné břemeno
208	578691.03	1169189.93	3	věcné břemeno
209	578710.52	1169194.05	3	věcné břemeno
210	578707.47	1169201.72	3	věcné břemeno
211	578726.97	1169205.84	3	věcné břemeno
212	578721.36	1169211.67	3	věcné břemeno
213	578740.86	1169215.79	3	věcné břemeno
214	578735.96	1169222.13	3	věcné břemeno
215	578755.45	1169226.26	3	věcné břemeno
216	578786.32	1169248.38	3	věcné břemeno
217	578766.84	1169244.26	3	věcné břemeno
218	578800.81	1169258.78	3	věcné břemeno
219	578781.34	1169254.65	3	věcné břemeno
220	578843.93	1169289.70	3	věcné břemeno
221	578824.45	1169285.57	3	věcné břemeno
222	578846.50	1169301.38	3	věcné břemeno
223	578865.98	1169305.51	3	věcné břemeno
224	578877.78	1169313.97	3	věcné břemeno
225	578858.30	1169309.85	3	věcné břemeno
226	578870.15	1169318.35	3	věcné břemeno
227	578889.63	1169322.47	3	věcné břemeno
228	578982.48	1169389.05	3	věcné břemeno
229	578980.79	1169397.69	3	věcné břemeno
230	578997.43	1169399.77	3	věcné břemeno
231	578995.77	1169408.42	3	věcné břemeno
232	579000.56	1169402.01	3	věcné břemeno

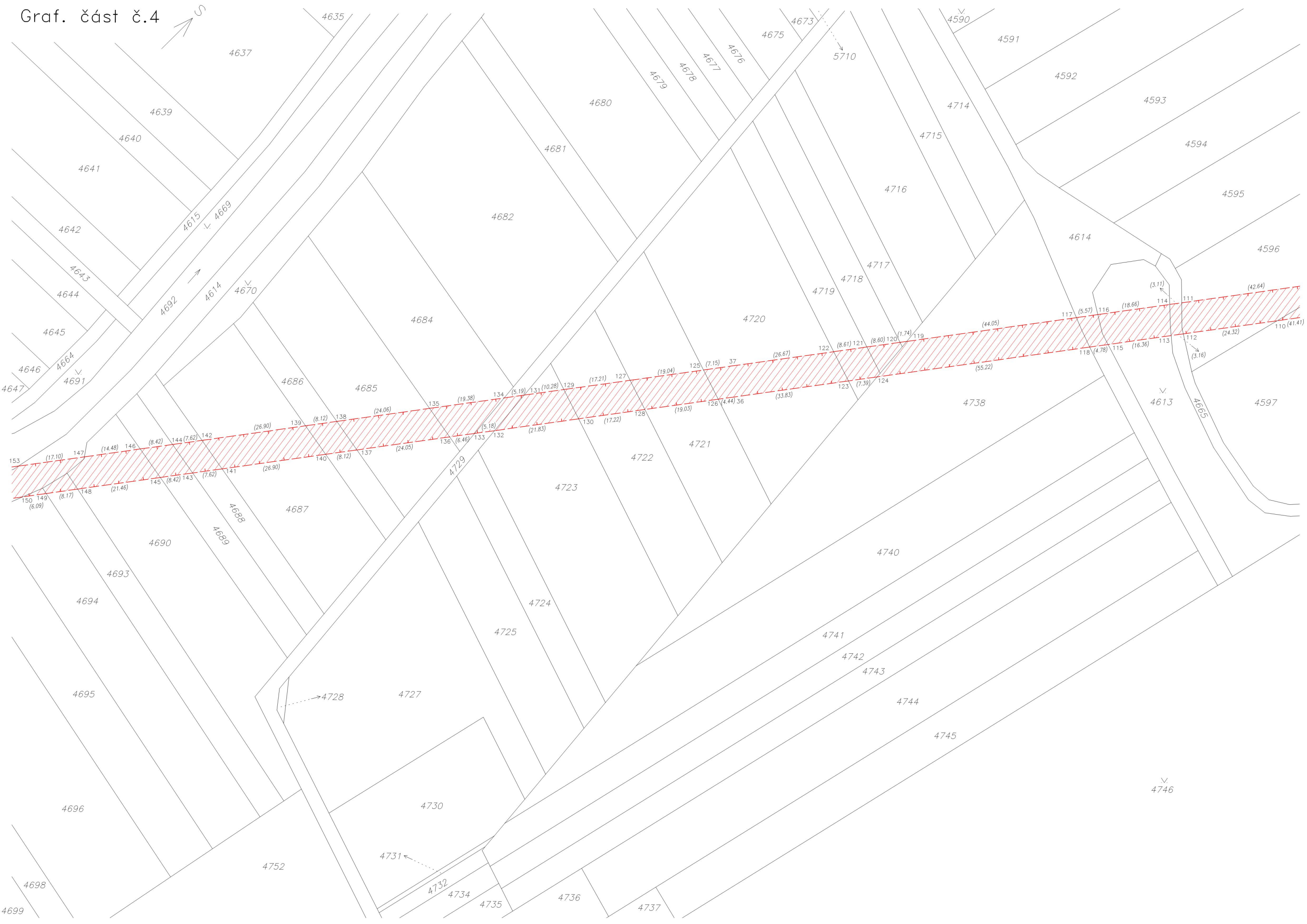
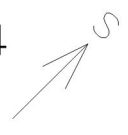
Přehled kladu grafických částí



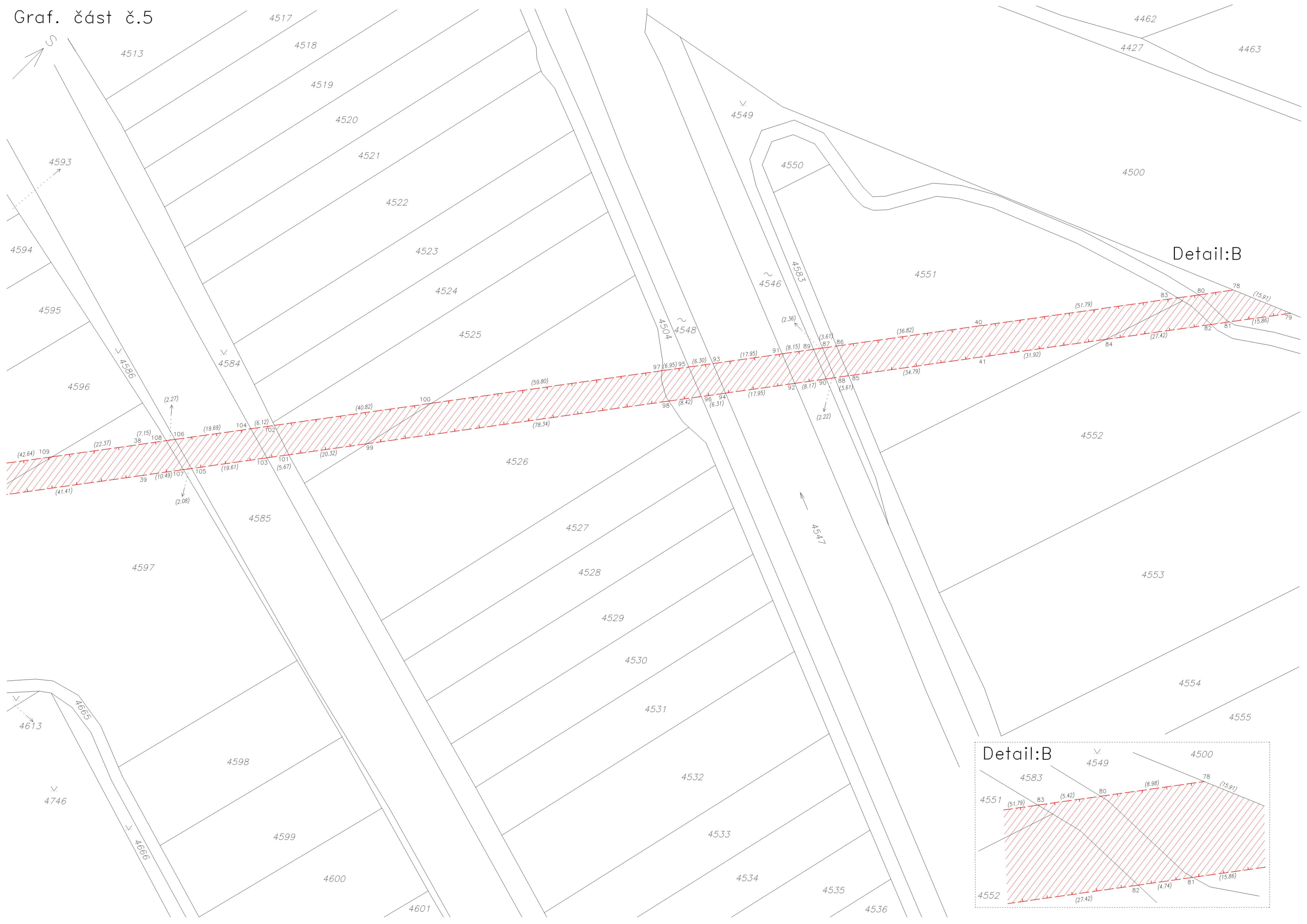
Graf. část č.1



Graf. část č.4



Graf. část č.5



Detail:B

