

Městský úřad Tachov

Rokycanova 1, 347 01 Tachov
Odbor životního prostředí

NO
- 4 - 08 - 2008
(1)

VÁŠ DOPIS Č.J./ZE DNE
2008-06-23

NAŠE Č.J.
1738/2008-OŽP

VYŘIZUJE / LINKA

TACHOV
2008-07-07

Změna honiteb Jadruž a Stráž – pole

ROZHODNUTÍ

Městský úřad Tachov – obecní úřad obce s rozšířenou působností, jako orgán státní správy myslivosti, příslušný podle § 7 odst.2 zákona č.128/2000 Sb., o obcích, ve znění pozdějších předpisů a podle § 60 zákona č.449/2001 Sb., o myslivosti, ve znění pozdějších předpisů

povoluje

podle § 31 odst.1 a 2 zákona o myslivosti č.449/2001 Sb.

změnu honiteb č.79 Jadruž a č.25 Stráž – pole

držitelů Lesy České republiky s.p. Hradec Králové a Honební společenstvo Stráž-pole, a to vyrovnáním hranic honebních pozemků v zájmu řádného mysliveckého hospodaření, na základě návrhu výše uvedených držitelů honiteb a to ke dni 1.7.2008.

Povolenou změnou dojde ke změně výměr :

u honitby č.76 Jadruž takto :

<u>Celková výměra honitby :</u>	548,69 ha
Z toho: zemědělská půda	77,19 ha
lesní půda	467,62 ha
ostatní pozemky	3,88 ha

u honitby č.25 Stráž – pole takto :

<u>Celková výměra honitby :</u>	2.509,31 ha
Z toho: zemědělská půda	2.072,00 ha
lesní půda	255,31 ha
vodní plocha	44,00 ha
ostatní pozemky	138,00 ha

Slovní popis hranice je uveden v příloze č.1 a její průběh zakreslen v příloze č.2, která jsou nedílnou součástí tohoto rozhodnutí.

Odůvodnění

Dnem podání 30.6.2008 podaly Lesy České republiky s.p. Hradec Králové, společně s Honebním společenstvem Stráž – pole návrh na úpravu hranic, kterému orgán státní správy myslivosti vyhověl v plném rozsahu vyhověl. Tímto mění rozhodnutí o uznání honitby č.76 Jadrůž ze dne 3.3.1993 č.j. 400/ RŽPZ-209/1 mysl., které nabylo právní moci 18.3.1993 a rozhodnutí o uznání honitby č.25 Stráž – pole ze dne 6.4.2006 č.j. 1164/2006-OŽP/206/1, které nabylo právní moci dne 31.7.2006. Uvedenou změnou bude odstraněna část stávající hranice probíhající na rozhraní pole – les a proto orgán státní správy myslivosti rozhodl tak, jak je ve výroku uvedeno.

Poučení

Proti tomuto rozhodnutí je možné se odvolat do 15- ti dnů po jeho doručení k Krajskému úřadu Plzeňského kraje dle zákona č.500/2004 Sb., podáním učiněným u zdejšího odboru podle § 81 – 84 správního řádu.



Toto rozhodnutí nabylo právní moci dne 22.8.2008

(1) Městský úřad Tachov

dne 29.8.2008

Obdrželi účastníci řízení

Lesy České republiky s.p. Hradec Králové, Lesní správa Přímada, Husitská 27, 347 01 Tachov
Honební společenstvo Stráž – pole, Stráž 301, 348 02 Bor

Příloha 1

Okresní úřad TACHOV
referát životního prostředí a zemědělství

Č. j. *400* RZPZ/93-209/1 [redacted]

Tachov dne 3. III. 1993

Vyřizuje: [redacted]

Věc : Rozhodnutí o uznání honitby

ROZHODNUTÍ

Okresní úřad TACHOV, jako orgán státní správy myslivosti, příslušný podle §5 zákona č. 425/1990 Sb. o okresních úřadech a v souladu se zněním zákona č. 321/1992 Sb., kterým se mění a doplňuje zákon o okresních úřadech a v souladu s ustanovením §44b odst. 3 zákona č. 512/1992 Sb. o myslivosti

u z n á v á

podle §6 odst. 1 výše uvedeného zákona o myslivosti s účinností od 1. dubna 1993 honební pozemky ve vlastnictví Lesů České republiky s.p. Hradec Králové - oblastní inspektorát Planá u M.L. o výměře... 599,- ha za vlastní honitbu..... 009-Jadruž.....

Podle ustanovení zákona o myslivosti se k těmto pozemkům přičleňují podle vzájemné dohody další pozemky jiných vlastníků, a to 77,19

- a) Pozemkového fondu TACHOV - o výměře ha
- b) o výměře ha
- c) o výměře ha

CELKOVÁ výměra honební plochy honitby... 986.009..... činí... 599,- ha

z toho zemědělská půda . 77,19 ha
 lesní půda 517,93 ha
 vodní plochy ha
 ostatní pozemky .. 3,88 ha

Hranice honitby s názvem Jadruž..... jsou stanoveny jak je popsáno v popisu hranic v příloze č. 1, jež je nedílnou součástí tohoto rozhodnutí. Zákres průběhu hranic je vyznačen na přiložené mapě a je rovněž nedílnou součástí tohoto rozhodnutí.

Vlastník honitby : Lesy České republiky s.p. Hradec Králové, jemuž přísluší výkon práva myslivosti.

Odůvodnění :

Vlastník honebních pozemků, t. j. LČR Hradec Králové požádal o uznání vlastní honitby ve smyslu zákona č. 512/1992 Sb. o myslivosti.

Okresní úřad Tachov projednal otázky vyrovnání hranic u jednotlivých honiteb a výměry honebních pozemků a současně návrhy zdejšího referátu na úpravu hranic podle §6a zákona o myslivosti.

Zápisy o výsledku jednání jsou uloženy u zdejšího referátu.

I přes uskutečněná jednání jsou převážné části hranic honiteb vedeny podle vlastnictví honebních pozemků a to s ohledem na metodiku Lesů ČR - Hradec Králové, jež byla vydána podřízeným jednotkám pro zpracování návrhu honiteb.

Poučení :

Proti tomuto rozhodnutí je možné odvolat do 15 dnů po jeho doručení k Ministerstvu zemědělství ČR v Praze podáním, učiněným u zdejšího orgánu.



Ing. Pavel Šrámek [redacted]
pověřený vedením referátu ZP a Z [redacted]

- Obdrželi :
- Pozemkový fond Tachov
 - Lesy ČR - oblastní inspektorát Planá u M.L.
 - Lesy ČR - oblastní inspektorát Pízeň

Městský úřad Tachov

Rokycanova 1, 347 01 Tachov

Odbor životního prostředí

LESY ČESKÉ REPUBLIKY s.p. LESNÍ SPRÁVA PŘÍMĚDA
Dobře: 19. 02. 2003
Čj. _____
Priloha: _____

Lesy české republiky, s.p.
LS Příměda
Husitská 27
347 01 Tachov

VÁŠ DOPIS ZN./ ZE DNE

NAŠE ZNAČKA
525/2003-0ŽP/206

VYŘIZUJE/LINKA

TACHOV
2003-02-17

Věc: Zařazení honitby do jakostních tříd a stanovení normovaných a minimálních stavů.

Dodatek č.1 k

ROZHODNUTÍ

č.j. 400/RŽPZ/93-209/1 ze dne 3.3.1993 o uznání honitby č.79 Jadruž

Městský úřad Tachov jako orgán státní správy myslivosti příslušný podle § 7 odst. 2 zákona č. 128/2000 Sb., o obcích ve znění pozdějších předpisů, podle § 60 zákona č. 449/2001 Sb. o myslivosti ve znění pozdějších předpisů a podle zákona č. 71/1967 Sb., o správním řízení

stanoví

podle § 3 odst. 2 zákona o myslivosti ve znění vyhlášky č. 491/2002 Sb., o způsobu stanovení minimálních a normovaných stavů zvěře a o zařazování honiteb nebo jejich částí do jakostních tříd, jakostní třídy, normované a minimální stavy zvěře v uvedené honitbě takto:

Druh zvěře	Jelen evropský	Daněk skvrnitý	Muflon	Srnc obecný	Prase divoké	Zajíc polní	Bažant obecný
Výměra pole/les v ha				77/599			
Jakostní třída				IV	IV	IV	IV
Minimální stav				12			
Normovaný stav				16			
Koef. oček. prod.				1,0	4,0	0,4	0,4
Poměr pohlaví				1:1	1:1	1:1	1:4

Věková skladba zvěře se určuje podle ustanovení § 4 odst. 5 písm. a), zasoupení věkových tříd u samců se určuje podle ustanovení § 4 odst. 5 písm. b) vyhlášky č. 491/2002 Sb.

Nabytím právní moci tohoto rozhodnutí se ruší rozhodnutí o zařazení honitby do jakostních tříd a stanovení normovaných jarních kmenových stavů zvěře č.j. 2659/01-RŽP ze dne 6.6.2001


Odůvodnění:

Podáním ze dne 20.12.2002 podal držitel honitby ^{LESY ČESKÉ REPUBLIKY s.p. LS Příměda, Husitská 27} Pozemkový fond ČR územní pracoviště Tachov v souladu s ustanovením § 69 odst. 1 zákona o myslivosti návrh na zařazení honitby do jakostních tříd, minimální a normované stavy zvěře. Orgán státní správy myslivosti návrh posoudil, provedl jeho soulad se zákonem a prováděcí vyhláškou a rozhodl tak, jak je ve výroku uvedeno.


Poučení:



Proti tomuto rozhodnutí se lze odvolat do 15ti dnů po jeho doručení ke Krajskému úřadu Plzeňského kraje, podáním učiněným u zdejšího odboru (§ 54 zákona č.71/1967 Sb., o správním řízení.



Toto rozhodnutí nabylo právní moci dne 6.3.2008 

(1) Městský úřad Tachov

dne 6.3.2008 

Telefon:  Fax:  IČ: 00260231 příjmový účet: KB Tachov 2688980287/0100
výdajový účet: KB Tachov 2688970257/0100

Úřední hodiny:
Po: 7.00-17.00
St: 7.00-17.00

LH. Lesní správa Prácheň

Honitba 13 a d. n. 2

Podle hranice honitby: severní hranice honitby tvoří elektrovod směrem na západ až k okraji lesa, směrem k jihovýchodu za níž hranice sleduje vodotěč. V místě zvaném Na hrádku od níž hranice pokračuje po okraji lesa jižním směrem a po polní cestě do nuce Jauruž, z níž pokračuje po další polní cestě jižním směrem k okraji lesa a dále k samostatné potrubce, které pokračuje směrem východním k okraji lesa a dále na sever po okraji lesa až k elektrovodu.

