

**DODATEK č. 1 SMLOUVY O DÍLO
č. S913/2017/111**



LCP0852552

I.

Lesy České republiky, s.p.

IČO: 421 96 451

DIČ: CZ42196451

sídlem: Přemyslova 1106/19, Nový Hradec Králové, 500 08 Hradec Králové

zapsán v obchodním rejstříku u Krajského soudu Hradec Králové, oddíl A XII, vložka 540

statutární orgán: Ing. Daniel Szórád, Ph.D., generální ředitel

zastoupené na základě pověření dle směrnice 19/2015 Podpisový řád: **Ing. Tomášem Pospíšilem,**

ředitelem Krajského ředitelství Šumperk.

ve věcech technických jedná

(dále jen „objednatel“)

a

PB SCOM s.r.o.

IČO: 25397087

DIČ: CZ25397087

Zapsán v obchodním rejstříku u Krajského soudu v Ostravě, oddíl C, vložka 18505

Sídlo: Radniční 28, 753 01 Hranice

Zastoupený: Jiří Pavlišťík, jednatel

Ing. Lukáš Soviar, zmocněnec

ve věcech technických jedná autorizovaný stavbyvedoucí:

(dále jen „zhotovitel“)

uzavírají a tímto uzavřeli podle § 2586 a násl. zákona č. 89/2012 Sb., občanský zákoník, tento dodatek smlouvy o dílo:

II.

P ř e d m ě t d o d a t k u

Výše uvedené smluvní strany uzavírají dodatek č. 1 ke smlouvě o dílo na stavební práce na akci **LC Bremsberková**, evidenční číslo zakázky **S913/2017/111**.

Smluvní strany se dohodly na dodatku č. 1, kterým se smlouva o dílo upravuje z důvodu změny v čl.

III. Doba plnění a IV. Cena za dílo.

Předmětem dodatku je nutnost víceprací při realizaci zakázky. Jedná se o posunutí osy cesty v km 0,530–0,620 vlevo. Důvodem je nedostatečné zajištění pravé strany komunikace poškozenou opěrnou zídka. Podrobně viz změnový list stavby, zápis ve stavebním deníku a položkový rozpočet.

III. Doba plnění

Doba plnění dle SOD:	25. 8. 2017
Posunutá doba plnění (dle předání staveniště):	26. 9. 2017
Nově sjednaná doba plnění:	6. 10. 2017

IV. Cena za dílo

Rekapitulace ceny:

Cena dle SOD:	2 969 133,20 Kč bez DPH
Vícepráce:	138 471,30 Kč bez DPH

Nově sjednaná cena: 3 107 604,50 Kč bez DPH

slovy: třímiliónyjednostosedmtisícšestsetčtyři korun českých padesát haléřů.

Ostatní ujednání uzavřené smlouvy o dílo se nemění a platí nadále.


Smluvní strany shodně prohlašují, že tento dodatek uzavřely po vzájemné dohodě, nikoliv v tísní a za nápadně nevýhodných podmínek. Na důkaz toho připojují podpisy oprávněných zástupců.

Dodatek je vyhotoven ve čtyřech stejnopisech, z nichž dva obdrží objednatel a dva zhotovitel.

Tento dodatek nabývá platnosti a účinnosti dnem jeho podpisu oběma smluvními stranami. V případě, že se na smlouvu, ke které byl dodatek uzavřen, vztahuje povinnost uveřejnění prostřednictvím registru smluv dle zákona č. 340/2015 Sb., o zvláštních podmínkách účinnosti některých smluv, uveřejňování těchto smluv a o registru smluv (zákon o registru smluv), v rozhodném znění, a je-li dle uvedeného zákona účinnost smlouvy vázána na její uveřejnění, nabývá tento dodatek účinnosti nejdříve dnem uveřejnění.

V Hranicích, dne: 22.9.2017

V Šumperku, dne: 25.-09-2017

.....


Za zhotovitele
Ing. Lukáš Soviar
zmocněnec



Za objednatele
Ing. Tomáš Pospíšil
ředitel KŘ Šumperk

Přílohy:

- změnový list stavby
- zápis o předání a převzetí staveniště stavby
- kopie rozpočtu
- kopie stavebního deníku

ZMĚNOVÝ LIST STAVBY


Změna č: 1

Datum změny: 14.9.2017

Název veř. zakázky:
LC Bremsberková

Zhotovitel: **PB SCOM s.r.o.**
Radniční 28, 753 01 Hranice
IČO 25397087 DIČ: CZ25397087

Objednatel: **Lesy České republiky, s.p.**
Přemyslova 1106/19, Nový Hradec Králové, 500 08 Hradec Králové
KŘ Šumperk, Potoční 22, 787 01 Šumperk
LS Loučná nad Desnou
IČO 421 96 451 DIČ: CZ42196451

Název akce (majetku): LC Bremsberková Inv č. 709037	Charakter akce: I	Číslo objektů: LC Bremsberková – část investice	Stavební díly HSV
<p>Popis změny: Jedná se o posunutí osy cesty v km 0,530 – 0,620, tedy v délce 90m tak, aby byla zachována šíře lesní cesty 3,5m. Konstrukce bude dle PD vícepráci tvořena 15 cm ŠD, 100 mm + 60 mm ACP 16+ a 40 mm ACO 11+.</p> <p>Zdůvodnění změny: V daném úseku je pravostranná krajnice lesní cesty zajištěna opěrnou zidkou, která je značně poničena. Posunutím osy lesní cesty bude tato zídka daleko méně zatížena a bude podírat pouze krajnici lesní cesty.</p>			
Posouzení změny - autorský dozor projektanta: Juraj Michálek		Datum: 21.9.2017	Podpis 
do projektové dokumentace (Ano/Ne, DSPS):		Ano	
do časového plánu (Ano/Ne):		Ano	Termín dokončení do 6.10.2017
Dopady: do ceny:		Bilance:	
Snižování ceny o (Kč bez DPH):		I: N:	
Zvyšování ceny o (Kč bez DPH):		I: 138.471,30 N:	138.471,30 Kč bez DPH
Konečná celková cena akce po změně			3.107.604,50 Kč bez DPH
Konečná celková cena veř. zakázky po změně			3.107.604,50 Kč bez DPH
Zástupce zhotovitele - jméno:	Ing. Josef Kubíček	Datum: 21.9.2017	Podpis
Na vědomí LS Loučná nad Desnou – jméno:	Ing. Jan Dvořák	Datum: 21.9.2017	Podpis
Zástupce objednatele - jméno:	Ing. Lukáš Sovár	Datum: 19.9.2017	Podpis
Autorizovaný stavbyvedoucí:	Ing. Miroslav Sedláček, PhD	Datum: 19.9.2017	Podpis
Přílohy:			
1. Zápis o předání a převzetí staveniště stavby S913/2017/111			
2. Kopie stavebního deníku			
3. Rozpočet s výkazem výměr			
Poznámka:			

Lesy České republiky, s.p.,
Přemyslova 1106, 501 68 Hradec Králové
KŘ Šumperk, LS Loučná nad Desnou

**Z Á P I S o předání a převzetí staveniště stavby
S913/2017/111**

Název stavby: LC Bremsberková

Místo stavby: kraj Olomouc, okres Šumperk, obec Loučná nad Desnou, k.ú: Přemyslov, obec Jindřichov, k.ú. Nové Losiny

Smlouva o dílo č.: S913/2017/111

Sepsaný dne: 20.7.2017 v Loučné nad Desnou

Přítomni:

**Objednatel (předávající): Lesy České republiky, s.p.,
KŘ Šumperk, LS Loučná nad Desnou
zastoupený: Ing. Tomáš Pospíšil**

ve věcech technických jedná: Ing. Josef Kubíček, TP pro SČ KŘ Šumperk

Zhotovitel (přebírající): PB SCOM, s.r.o.

IČO: 25397087

DIČ: CZ 25397087

zapsán v obchodním rejstříku u Krajského soudu v Ostravě, oddíl C, vložka 18505

sídlo: Radniční 28, 753 01 Hranice

zastoupený: Jiřím Pavlišťkem jednatel

Ing. Lukáš Saviar, zmocněnec

ve věcech technických jedná autorizovaný stavbyvedoucí: Ing. Milan Sedláček, Ph.D.

[REDAKCE]

Předmětem zápisu je předání staveniště:

1. Vytýčení stavby a výškové úrovně:

Staničení na LC Bremsberková je provedena na základě PD Juraje Michalíka přímým měřením pomocí digitálního kolečka zn. Waugh Tools.

Z mapových podkladů byly využity zejména Porostní mapa v měřítku 1: 10 000, použitá pro přehledovou situaci stavby a Pozemková mapa s označením pozemků 1: 5000, použitá pro situaci stavby. Zpráva č. 0821V155059b o diagnostice vozovky a návrhu opravy, vypracovaná firmou Imas Brno, a.s., divizí silniční vývoj v červnu 2015 - není součástí PD.

Oprava lesní cesty Bremsberková bude prováděná výhradně ve stávajícím směrovém a spádovém vedení, v šířce stávajícího zemního tělesa.

2. Vymezení (obvod) staveniště, BOZP:

Stavba se nachází mimo zastavěné území obce na neveřejné účelové komunikaci, po které jsou vedeny značkové turistické cesty, proto se předpokládá zvýšený pohyb osob nepatřících na stavbu. Z tohoto důvodu bude nutné prostor stavby na začátku a konci před započítáním opravy osadit svislymi dopravními značeními, podle technických podmínek TP 66 „Zásady pro přechodné dopravní značení na pozemních komunikacích“ označující, že LC Bremsberková v délce 1,621 km je stavba, a že její průjezd je po dobu stavby zakázán.

3. Příjezdni komunikace a přístupy:

Na Bremsberková je možný přístup ze státní silnice z Přemyslova do Nových Losin, která je značena jako komunikace III. třídy číslo 3696 (začátek opravovaného úseku).

Lesy České republiky, s.p.,
Přemyslova 1106, 501 68 Hradec Králové
KŘ Šumperk, LS Loučná nad Desnou

**Z Á P I S o předání a převzetí staveniště stavby
S913/2017/111**

Název stavby: LC Bremsberková

Místo stavby: kraj Olomouc, okres Šumperk, obec Loučná nad Desnou, k.ú: Přemyslov, obec Jindřichov, k.ú. Nové Losiny

Smlouva o dílo č.: S913/2017/111

Sepsaný dne: 20.7.2017 v Loučné nad Desnou

Přítomni:

Objednatel (předávající): Lesy České republiky, s.p.,
KŘ Šumperk, LS Loučná nad Desnou
zastoupený: Ing. Tomáš Pospíšil

ve věcech technických jedná: Ing. Josef Kubíček, TP pro SČ KŘ Šumperk

Zhotovitel (přebírající): PB SCOM, s.r.o.

IČO: 25397087

DIČ: CZ 25397087

zapsán v obchodním rejstříku u Krajského soudu v Ostravě, oddíl C, vložka 18505

sídlo: Radniční 28, 753 01 Hranice

zastoupený: Jiřím Pavlišťíkem jednatel

Ing. Lukáš Saviar, zmocněnec

ve věcech technických jedná autorizovaný stavbyvedoucí: [REDACTED]

Předmětem zápisu je předání staveniště:

1. Vytýčení stavby a výškové úrovně:

Staničení na LC Bremsberková je provedena na základě PD Juraje Michalíka přímým měřením pomocí digitálního kolečka zn. Waugh Tools.

Z mapových podkladů byly využity zejména Porostní mapa v měřítku 1: 10 000, použitá pro přehledovou situaci stavby a Pozemková mapa s označením pozemků 1: 5000, použitá pro situaci stavby. Zpráva č. 0821V155059b o diagnostice vozovky a návrhu opravy, vypracovaná firmou Imos Brno, a.s., divizí silniční vývoj v červnu 2015 - není součástí PD.

Oprava lesní cesty Bremsberková bude prováděna výhradně ve stávajícím směrovém a spádovém vedení, v šířce stávajícího zemního tělesa.

2. Vymezení (obvod) staveniště, BOZP:

Stavba se nachází mimo zastavěné území obce na neveřejné účelové komunikaci, po které jsou vedeny značkové turistické cesty, proto se předpokládá zvýšený pohyb osob nepatřících na stavbu. Z tohoto důvodu bude nutné prostor stavby na začátku a konci před započetím opravy osadit svislými dopravními značeními, podle technických podmínek TP 66 „Zásady pro přechodné dopravní značení na pozemních komunikacích“ označující, že LC Bremsberková v délce 1,621 km je stavba, a že její průjezd je po dobu stavby zakázán.

3. Přijezdní komunikace a přístupy:

Na Bremsberková je možný přístup ze státní silnice z Přemyslova do Nových Losin, která je značena jako komunikace III. třídy číslo 3696 (začátek opravovaného úseku).

12. Specifika provádění prací:

Možný pohyb osob a automobilů po LC Bremsberková – jde u turistickou trasu a cyklotrasu.

13. Předání projektové dokumentace:

Projektová dokumentace předána ve dvoji tištěné podobě – paré č. 4 a 5.

Paré č. 4 je označeno stavebním úřadem a bude do něj zakresleno skutečné provedení a odevzdáno při předání stavby!

Elektronická verze předána na nosiči CD.

14. Ostatní doklady:

Nutné vyzvednout klíčku od závoru před započítím prací – LC Bremsberková opatřena závorou na začátku opravovaného úseku.

15. Dotčené pozemky a stavby:

Dotčené pozemky pro LC Bremsberková jsou v k.ú. Přemyslov, obec Loučná nad Desnou:

- ve vlastnictví LČR, s.p. č.p. 358, 125, 269/1;

Dotčené pozemky pro LC Bremsberková jsou v k.ú. Nové Losiny, obec Jindřichov:

- ve vlastnictví LČR, s.p. č.p. 571/12;

16. Ostatní ujednání:

Řádně označit staveniště – využití zákazových značek z obou směrů, aby nedocházelo k výskytu turistů na lesní cestě.

Před zahájením prací na LC Bremsberková doložit harmonogram prováděných prací. Konzultace zahájených prací s revírníkem – Ing. Daniel Kamp, tel.: 725 060 147.

17. Vyjádření účastníků:

Na základě písemného vyzvání firmy PB SCOM, s.r.o. ze dne 21.6.2017 k převzetí staveniště se zhotovitel v daném termínu 30.6.2017 nedostavil. Dle článku č. 3, odstavce č. 2 SoD S913/2017/111 platí, že staveniště bylo k uvedenému termínu předáno a převzato. Termín dokončení stavby dle článku 3, odstavce 3 je stanoven na 26.9.2017. Objednatel má veškeré dokumenty nutné k realizaci stavebního díla.

Přílohy: Příloha č. 1 – Povolení stavby

Zástupci objednatele staveniště předali a zástupci zhotovitele ho přebírají.

Tento zápis byl vypracován ve 3 vyhotoveních, která obdrží: 1 x objednatel, 1 x zhotovitel, 1 x LS Loučná nad Desnou.

	Jméno a příjmení	Funkce
Zástupci zhotovitele	Jiří Pavlišník	Jednatel PB SCOM,s.r.o.
	Ing. Lukáš Soviar	Zmocněnec PB SCOM, s.r.o.
	Ing. Milan Sedláček, Ph.D.	Autorizovaný stavbyvedoucí
	Ing. Tomáš Zapletal	Stavbyvedoucí
Zástupci objednatele	Ing. Josef Kubíček, PhD.	TP pro SČ KR Šumperk
	Ing. Andrea Lahová	TP pro SČ KR Šumperk
	Juraj Michalík	Autorský dozor
	Ing. Ján Dvořák	Lesní správce LS Loučná nad Desnou
	Ing. Josef Sitta	Technický pracovník LS Loučná nad Desnou
	Ing. Daniel Kamp	Revírník R01

ZADÁNÍ S VÝKAZEM VÝMĚR

Stavba: Lesní cesta BREMSBERKOVA

Objekt: LC Bremsberková-vícepráce-posunutí osy cesty v km 0,530-0,620 vlevo

Objednatel: Lesy ČR s.p., KŘ Šumperk

Zhotovitel: bude vybrán ve veřejné soutěži

Místo: obec Loučná nad Desnou k.ú. Přemyslov, okr.Šumperk

Zpracoval: Juraj Michalík, projektant DS

Datum: 4.8.2017

Č.	KCN	Kód položky	Popis	MJ	Množství celkem	Jednotková cena zadání	Celková cena zadání
HSV Práce a dodávky HSV							
1 Zemní práce							
1	1	122202201	Odkopávky a prokopávky nezapažené pro silnice s přemístěním výkopku příčných profilech na vzdálenost do 15 m nebo s naložením na dopravní prostředek v hornině tř. 3 do 100 m ³	m ³	12,500	31,40	392,50
			km 0,805, zhotoví rýhu vlevo šíře 0,5m podél komunikace délky 25m 0,50m ³ m 25*0,5*0,5		6,250		
			km 1,150, zhotoví rýhu vlevo šíře 0,5m podél komunikace délky 25m 0,50m ³ m 25*0,5*0,5		6,250		
			Součet		12,500		
2	001	112201104	Odstranění pařezů s jejich vykopáním, vytrháním nebo odsířením, s přesekáním kotenů průměru přes 700 do 900 mm	kus	11,000	799,00	8 789,00
			*km 0,530 - 0,620 vlevo*11		11,000		
3	001	132201201	Hloubení zapažených i nezapažených rýh šířky přes 600 do 2 000 mm s urovnáním dna do předepsaného profilu a spádu v hornině tř. 3 do 100 m ³	m ³	63,500	180,00	11 430,00
			*km 0,525-0,625 odkopávka jako rýha z hmotové tabulky výkop 63,45*63,45		63,500		
			Součet		63,500		
4	001	132201209	Hloubení zapažených i nezapažených rýh šířky přes 600 do 2 000 mm s urovnáním dna do předepsaného profilu a spádu v hornině tř. 3 Příplatek k cenám za lepidlost horniny tř. 3	m ³	19,000	4,49	85,31
			*30% z rýhy pro posunutí cesty*63,45*0,3		19,000		
			Součet		19,000		
5	001	162601102	Vodorovné přemístění výkopku nebo sypaniny po suchu na obvyklém dopravním prostředku, bez naložení výkopku, avšak se složením bez rozhmulí z horniny tř. 1 až 4 na vzdálenost přes 4 000 do 5 000 m	m ³	63,500	50,60	3 213,10
			*odvoz výkopku na LC Pekařovská II, podle dispozic revizníka a ing. Kubíčka*63,45		63,500		
			Součet		63,500		
6	001	171201101	Uložení sypaniny do nésypů a rozprostřením sypaniny ve vrstvách a s hrubým urovnáním nezhužných z jakýchkoliv hornin	m ³	63,500	16,20	1 028,70
			*dtko vodorovné přemístění výkopku*63,45		63,500		
			Součet		63,500		
7	001	181951102	Úprava pláňe vyrovnáním výškových rozdílů v hornině tř. 1 až 4 se zhužněním	m ²	137,900	10,80	1 489,32
			*z hmotové tabulky*137,9		137,900		
			Součet		137,900		
8	001	182101101	Svahování trvalých svahů do projektovaných profilů s potřebným přemístěním výkopku při svahování v zářezech v hornině tř. 1 až 4	m ²	19,200	32,30	620,16
			*z hmotové tabulky*19,2		19,200		
			Součet		19,200		
5 Komunikace pozemní							
9	221	584851111	Podklad ze štěrku SD s rozprostřením a zhužněním, po zhužnění II. 150 mm	m ²	137,900	92,50	12 755,75
			*dtko jako plocha pláňe*137,9		137,900		
			Součet		137,900		

ZADÁNÍ S VÝKAZEM VÝMĚR

Stavba: Lesní cesta BREMSBERKOVÁ

Objekt: LC Bremsberková-vícepráce-posunutí osy cesty v km 0,530-0,620 vlevo

Objednatel: Lesy ČR s.p., KŘ Šumperk

Zhotovitel: bude vybrán ve veřejné soutěži

Místo: obec Loučná nad Desnou k.ú. Přemyslov, okr.Šumperk

Zpracoval: Juraj Michalík, projektant DS

Datum: 4.9.2017

Č.	KCN	Kód položky	Popis	MJ	Množství celkem	Jednotková cena zadání	Celková cena zadání
10	221	565141111	Vyrovnání povrchu dosavadních podkladů s rozprostřením hmot a zhuštěním obalovaným kamenivem ACP (OK) tl. 60 mm z hmotové tabulky dtto kryt ACO*71,4 Součet	m2	71,400	207,00	14 779,80
11	221	565171111	Vyrovnání povrchu dosavadních podkladů s rozprostřením hmot a zhuštěním obalovaným kamenivem ACP (OK) tl. 100 mm podklad do úrovně původního krytu z PMH, dtto jako plocha pláň*137,9 Součet	m2	137,900	377,00	51 988,30
12	221	569851111	Zpevnění krajnic nebo komunikací pro pěši s rozprostřením a zhuštěním, po zhuštění šířkořetě tl. 150 mm rozšíření krajnice vpravo o 0,30 m oproti původnímu, podél stávající rovneniny na svahu do příkopu v km 0,525-0,625*100*0,30 Součet	m2	30,000	84,10	2 523,00
13	221	573231111	Postřík spojovací PS bez posypu kamenivem ze silniční emulze, v množství 0,70 kg/m ² plocha podkladu z ŠD pod ACP 16+, tl.100 mm, dtto plocha pláň 137,9*137,9 plocha pod rozšířenou vozovku-ACP 16+ tl.60 mm a ACO 11+ tl.40 mm*2*71,4 Součet	m2	280,700	12,90	3 621,03
14	221	577134121	Asfaltový beton vrstva obrusná ACO 11 (ABS) s rozprostřením a se zhuštěním z nemodifikovaného asfaltu v pruhu šířky přes 3 m tl. I, po zhuštění tl. 40 mm plocha krytu v místě rozšíření vlevo z hmotové tabulky kolonka kryt ACO*71,4 Součet	m2	71,400	162,00	11 568,80
9 Ostatní konstrukce a práce, bourání							
15	221	919731122	Zarovnění styčné plochy podkladu nebo krytu podél vybourané části komunikace nebo zpevněné plochy živičné tl. přes 50 do 100 mm km 0,525-0,625 délky 100 m*100 Součet	m	100,000	40,40	4 040,00
16	221	919735112	Řezání stávajícího živičného krytu nebo podkladu hloubky přes 50 do 100 mm km 0,525-0,625 v úseku posunutí osy vlevo o 0,50 m*100 Součet	m	100,000	76,30	7 630,00
998 Přesun hmot							
17	221	998225111	Přesun hmot pro komunikace s krytem z kameniva, monolitickým betonovým nebo živičným dopravní vzdálenost do 200 m jakékoliv délky objektu	t	46,900	53,70	2 518,53

Celkem

138 471,30

Denní záznamy stavby

Datum

29.8.2017 POČASÍ: POUJASNO, +25°C
 7⁰⁰-16⁰⁰ POČET PRAC: 1x THP ZAPLETAL
 1x STRAVNÍK JIRÍ JANKO
 1x ŘIDIČ JAKUB KASÍK

MECHANISMY: BAGER SCHEFF 6 HS 47M
 AUTO LIAZ 1829

POPIS PRACI: ČISTĚNÍ PŘÍKOPŮ
 ODVOZ NA SKLADĚV

30.8.2017 POČASÍ: JASNO, +27°C
 7⁰⁰-16⁰⁰ POČET PRAC: 1x THP ZAPLETAL
 2x STRAVNÍK JIRÍ JANKO
 1x ŘIDIČ JAKUB KASÍK
 1x MISTR LUBOMÍR JANKO

MECHANISMY: BAGER SCHEFF 6 HS 47M
 AUTO LIAZ 1829

POPIS PRACI: VÝKOP PŘÍKOPŮ
 ODVOZ NA SKLADĚV

31.8.2017 POČASÍ: POUJASNO, +26°C
 7⁰⁰-16⁰⁰ POČET PRAC: 1x THP ZAPLETAL
 1x STRAVNÍK JIRÍ JANKO
 1x ŘIDIČ JAKUB KASÍK
 1x MISTR LUBOMÍR JANKO

MECHANISMY: BAGER SCHEFF 6 HS 47M
 AUTO LIAZ 1829

POPIS PRACI: ROZŠÍŘENÍ + VÝKOP PŘÍKOPŮ
 DSAZENÍ TRUB

31.8.2017 ZÁPIS Z KONTROLNÍHO JME:

ÚČESNÍCI: JUREK MICHALIK
 MILENA MAJEROVA
 ING. LUKAŠ SOVIAR
 ING. JOSEF KURČEK

JMESNÁHO JME PROBĚHU PROHLÍDKA STAVBY PROBĚHU ÚČESNÍ
 ZHOTOVENÍ ČEL PŘÍKOPŮ JÁ SJEZDU VE STAVĚNÍ KM 0+200

Denní záznamy stavby

Datum

DÁLĚ NA JAMĚH SJEZDU BYLO VYZNAČENO UMÍSTĚNÍ DŘEVĚNÉHO
 PRAHU. DÁLĚ BYLO VYTLAČENO NEORČEZANÝ ASFALTU PŘI VÝKOPU
 PROPUSTKUV. OPĚRNÁ ZHŔNA VE STANICĚMÍ Km 0,520 - 0,570 SE PŘI
 OBNOVĚ PŘÍKOPU ZAČALA KORSÝMAT. TO JAKOŽE S AB. BUDE VDELECE
 ASI 90m NA OPAČNĚ STRANĚ LE VYHOŘANÁ LUNICE A LE SE
 POKUŠE. AB ZPRACUJE VÝKRESY A ROZPOČES VÍCEPRACÍ NA ZMĚ-
 NĚ POSUNUTÍ DO 6.9.2017. PRO VÝKRESLENÍ BYLY ZMĚŘENY
 3 ŘEZY. *Jankov*

1.9.2017 POČASÍ: OBLAČNO +21°C
 7⁰⁰-14⁰⁰ POČET PRAC: 1X THP MAJEROVÁ
 1X STROJNÍK JIŘÍ JANKO
 1X ŘÍDÍČ JAKUB KAŠÍK
 1X MISTR LUBOMÍR JANKO

MECHANISMY: BAGR SCHEFF 6 HS 47M
 AUTO LIAZ 1829

POPIS PRACÍ: KÁČENÍ 3 STROMŮ
 ROZŠÍŘENÍ FOMUNIKACE

4.9.2017 POČASÍ: POKOJASNO +12°
 7⁰⁰-14⁰⁰ POČET PRAC: 1X THP MAJEROVÁ
 1X MISTR LUBOMÍR JANKO
 1X STROJNÍK JIŘÍ JANKO
 1X ŘÍDÍČ JAKUB KAŠÍK
 MECHANISMY: BAGR SCHEFF 6 HS 47M
 AUTO LIAZ 1829

POPIS PRACÍ: BETONOVÉ LOŽE PROPUSTKUV
 ZASYP PROPUSTKUV

5.9.2017 POČASÍ: POKOJASNO +15°
 7⁰⁰-14⁰⁰ POČET PRAC: 1X THP MAJEROVÁ, 1X MISTR JANKO
 KAMENÍČI PĚTR OKSÁK + 2
 MECHANISMY: BAGR SCHEFF 6 HS 47M

POPIS PRACÍ: SPÁROVÁNÍ ZDIVA Z 10M KAMENĚ

Denní záznamy stavby


Datum
 6.9.2017 POČASÍ: POLCVASNO + 19°C
 7⁰⁰ - 16⁰⁰ POČET PRAC: 1x THP HAJEROVÁ, 1x MISTR LUBOŠ JANKO
 KAMENÍČI PĚTR ORSÁG + 2
 MECHANISMY: BAGR SCHEFF 6 HS 47 M
 AUTO LIAZ 1829
 POPIS PRACÍ: ZDĚNÍ ČEL PROPUSTKY
 V KM 0,520

7.9.2017 ZÁPIS KONTROLY STAVBY:
 7⁰⁰ - 16⁰⁰ JEDNÁKOVÉ DVE BRVY ZHOTOVITELI ZASLUŽNÝ VÝKRESY A ROZPOČET
 VÍCEPRACÍ NA POSUNUTÍ LC VLEVO VE SMĚRU STAVIČENÍ. DŮVODEM
 JE NESTABILNÍ OPĚRNÁ ZÍMA NA KRÁJNÍCI LC VPRÁVO, KTERÁ
 SE ROZPADÁ. 3x JOMAL VÍKRES VÝKRES ROZPOČET, VÝKRES POSUNUTÍ
 OSY LESNÍ CESTY OŠ PŘÍKOPY VE STAVIČENÍ OS30-0,600 km. JALE
 AŠ JOMAL VÝKRES VZOROVÝ OSÁZENÍ OLEOVÉ SUŠNICE V KEJTY
 VOZOVKY Z ASFALTOBETONU VČETNĚ POUŽITÍ ASFALTOVÉ ZALIVKY, KTERÁ
 MÁ BÝT VYUŽITA. TERMÍN POSUNUTÍ JOMALOVĚNÍ PRACÍ Z JEDNÁKOVÉ
 VÍCEPRACÍ SE STAVOVÍ NA 6.10.2017. *Publitz*
 POČASÍ: POLCVASNO + 19°C

POČET PRAC: 1x THP HAJEROVÁ
 1x MISTR JANKO
 1x STROJNÍK JIŘÍ JANKO
 1x ŘIDIČ JAKUB KASÍK
 KAMENÍČI PĚTR ORSÁG + 2

MECHANISMY: BAGR SCHEFF 6 HS 47 M
 AUTO LIAZ 1829

POPIS PRACÍ: ZDĚNÍ ČEL PROPUSTKY
 V KM 0,520

Datum	Denní záznamy stavby
15. 9. 2017 7 ^h 15 ^h	PŘEASĚ : ZATAŽENO + 13°C
	POČET PRÁČ : 1X THP MAJEROVÁ 1X MISTR LUBOMÍR JANKO 1X STROJNÍK JIŘÍ JANKO 1X ŘIDIČ JAKUB KAŠÍK
	MECHANISMY : BÄGER SCHEFF 6HS 41M AUTO LIAZ 1829
	POPIS PRÁČ : PODKLAD ZE ŠP
18. 9. 2017	ZÁPIS Z KD ÚČASTNÍCI : ING. JOSEF MURÁČEK JURAD MIKALÍK ING. ROSTISLAV SUKOPKA MARIE MAJEROVÁ
	<p>DNEŠNÍHO DNE PROŠELA PRŮMĚRNÁ STAVBA BYLY ZKONTROLOVÁNY ZBĚNÍ BEL PROPUSTKŮ, VYTKVUTO SIKROVÁNÍ NA NOKOVÉ JÍMCE A DĚLE PROPUSTKŮ V km 0,274. PRŮMĚRNÁ PRÁČE NA PROPUSTKŮ V km 0,310 DLE VÝKRESŮ ROZŠÍŘENÍ V km 0,310-0,410 JE LUTNO VYKRESŮ 6 Vx STROJŮ TRX, ABY BYLY SILNĚJŠÍ CHARAKTER BĚŽT. BYLO DOHODNUTO UPRAVENÍ TĚTO LAVICE. DNEŠNÍHO DNE BYLO PROVEDENO PROVEDENO ČISTĚNÍ VOZOVKY, Z DŮVODŮ NOKOVĚHO TROUVANÍ JE LUTNO ČISTĚNÍ PROVESTI ZNOVU. TĚRTOU PODKLADŮKY ASFALTU BUDE UPŘESVĚNĚNĚ PODASU.</p>
	

ZDE DODANĚ

KURSKY