


MZP-OG-34/26/SDD

PROVÁDĚCÍ SMLOUVA O DÍLO – ČÁST 1 – STANDARDIZOVANÝ POSTUP

k Rámcové dohodě – část 1 ze dne 11. 11. 2024, CES 230 157

uzavřená mezi

Českou republikou – Ministerstvem životního prostředí

se sídlem: Vršovická 65, 100 10 Praha 10
zastoupenou: RNDr. Martinem Holým, ředitelem odboru geologie
IČO: 00164801
bankovní spojení: ČNB Praha 1
číslo účtu: 7628001/0710
kontaktní osoba: 


(dále jen „Objednatel“)

na straně jedné

a

DIAMO, státním podnikem

se sídlem: Máchová 201, 471 27 Stráž pod Ralskem
zapsaným v obchodním rejstříku vedeném Krajským soudem v Ústí nad Labem, sp. zn. AXVIII 520
IČO: 00002739
DIČ: CZ00002739

Týká se: DIAMO, státní podnik
odštěpný závod HBZS
Lihovarská 1199/10, Radvanice, 716 00 Ostrava
zastoupený: Ing. Josefem Kasperem, ředitelem odštěpného závodu
na základě plné moci
bankovní spojení: Česká národní banka
číslo účtu: 60003-23550881/0710
kontaktní osoba: 

(dále jen „Zhotovitel“)

na straně druhé

uzavřeli níže uvedeného dne, měsíce a roku tuto

Prováděcí smlouvu o dílo – část 1 (dále jen „Prováděcí smlouva“)

k Rámcové dohodě – část 1 ze dne 11. 11. 2024 (dále jen „Rámcová dohoda“)

Čl. 1 Předmět smlouvy

1. Zhotovitel se zavazuje provést pro Objednatele na svůj náklad a na své nebezpečí dílo: Zabezpečení SDD „propad Žalany (p. č. 906/5)“ (č. o. 3037) v k. ú. Žalany.

Čl. 2 Cena

1. Cena za provedení díla je určena jako podíl vůči Cenové soustavě ÚRS jako celku a činí 49,900 %.

Čl. 3 Doba, místo a podmínky plnění

1. Zhotovitel je povinen provést dílo, tj. dokončit ho a předat Objednateli nejpozději do 31. 10. 2026 (dodací lhůta).

Čl. 4 Ustanovení závěrečná

1. V případě, že ujednání obsažené v této Prováděcí smlouvě bude v rozporu, popř. v nesouladu s ustanoveními obsaženými v Rámcové dohodě, má ujednání obsažené v této Prováděcí smlouvě přednost. Touto Prováděcí smlouvou nesmějí být za žádných okolností prováděny podstatné změny rámcových podmínek stanovených v Rámcové dohodě. Není-li v této Prováděcí smlouvě stanoveno jinak, použije se na právní vztah založený touto Prováděcí smlouvou příslušná ustanovení Rámcové dohody.
2. Smluvní strany bezvýhradně souhlasí s uveřejněním této Prováděcí smlouvy v plném znění včetně Ceny díla a veškerých metadat v souladu s příslušnými právními předpisy, které se na uveřejnění této Prováděcí smlouvy vztahují, tj. zejména v souladu se zákonem č. 340/2015 Sb., o zvláštních podmínkách účinnosti některých smluv, uveřejňování těchto smluv a o registru smluv (zákon o registru smluv), ve znění pozdějších předpisů.
3. Tato Prováděcí smlouva nabývá platnosti dnem jejího podpisu oběma Smluvními stranami a účinnosti dnem jejího uveřejnění dle odst. 2. tohoto článku. Podle dohody Smluvních stran uveřejnění této Prováděcí smlouvy provede Objednatel.
4. Tato Prováděcí smlouva bude uzavřena v listinné nebo elektronické podobě. Je-li tato Prováděcí smlouva uzavřena v listinné podobě, je vyhotovena ve 3 stejnopisech, z nichž každý bude považován za prvopis, a podepsána vlastnoručně oběma Smluvními stranami, přičemž Objednatel obdrží 2 stejnopisy této Prováděcí smlouvy a Zhotovitel obdrží 1 stejnopis. Je-li tato Prováděcí smlouva uzavřena v elektronické podobě, pak je vyhotovena v podobě jediného elektronického originálu podepsaného pomocí uznávaných elektronických podpisů osob oprávněných jednat za Smluvní strany.
5. Nedílnou součástí této Prováděcí smlouvy je její Příloha č. 1 – RL + Mapa.

Smluvní strany prohlašují, že si tuto Prováděcí smlouvu přečetly, že s jejím obsahem souhlasí a na důkaz toho k ní připojují svoje podpisy.

Objednatel

Zhotovitel

V Praze dne __.__._____

Ve Ostravě dne 06.05.2026



**Česká republika – Ministerstvo životního
prostředí**

RNDr. Martin Holý,
ředitel odboru geologie

DIAMO, státní podnik

Ing. Josef Kasper
ředitel odštěpného závodu HBZS



Databáze důlních děl

ID DD	Označení projevu, název díla	ID SDD	č. ozn.
34376	propad Žalany (p.č. 906/5)	3300	3037

Další názvy	
-------------	--

Název KÚ	Číslo KÚ	Okres	Kraj	Sídlo OBÚ
Žalany	794325	Teplice	Ústecký kraj	Obvodní báňský úřad pro území kraje Ústeckého, se sídlem v Mostě.

Upřesnění polohy	pozemek p.č. 906/5
------------------	--------------------

Y	X	Z	Přesnost zaměření	ZLM 1:25000	Č. podd. území
771426	982768		Odečteno	02-324	1778

Surovina druh	Uhlí hnědé	Surovina typ	uhlí hnědé
---------------	------------	--------------	------------

Upřesnění suroviny	Hnědé uhlí
--------------------	------------

Kategorie díla	Staré důlní dílo	Ukončení provozu	před r. 1945
----------------	------------------	------------------	--------------

Vlastník DD	Neexistuje nebo není znám	Provozovatel DD	Neexistuje nebo není znám
-------------	---------------------------	-----------------	---------------------------

Správce DD	Neexistuje	Kód Diamo	
------------	------------	-----------	--

Realizátor DD	není znám		
---------------	-----------	--	--

Datum oznámení	Oznamovatel
25.03.2026	

Projev nebo účinky na povrch k 25.03.2026	propad o ploše 1 m2 a hloubce 1,5m
---	------------------------------------

Oznámený stav díla k 25.03.2026	Nezajištěno
---------------------------------	-------------

Vyjádření CGS	08.04.2026	Zpracoval		Navštíveno	Navštíveno	Ohrožuje	Ohrožuje
---------------	------------	-----------	--	------------	------------	----------	----------

Poznámka z registru SDD	Oznámený propad je podle „Klasifikace a kategorizace ploch severočeské hnědouhelné pánve postižených poklesy terénu po hlubinné těžbě uhlí „ (GF P89113) situován v území s nekonsolidovaným terénem po „divokém“ (neregistrovaném) dobývání, v němž na povrchu dochází ke vzniku bodových propadlin.
-------------------------	---

Poznámka k HDD	
----------------	--

Stav díla k datu zpracování	Nezajištěno propad o ploše 1 m2 a hloubce 1,5m
-----------------------------	--

Typ díla	Propad	Profil díla	Kruhový	[m]	1,2 x 1,5
----------	--------	-------------	---------	-----	-----------



Česká geologická služba, Kostelní 26, 170 06 Praha 7
Tel.: +420/233 371 190, Fax: +420/233 373 806, cgs.gov.cz


Databáze důlních děl

ID DD	Označení projevu, název díla	ID SDD	č. ozn.
34376	propad Žalany (p.č. 906/5)	3300	3037

Signatura	Název zprávy
GF P089113	Klasifikace a kategorizace ploch severočeské hnědouhelné pánve postižených poklesy terénu po hlubinné těžbě uhlí

Zdroj informací

Zpracovatel	Česká geologická služba	IČ zpracovatele	00025798
-------------	-------------------------	-----------------	----------

Datum vložení	Autor vložení	Datum aktualizace	Autor aktualizace
26.03.2026		08.04.2026	