

Informace o parcele

Okres	Havlíčkův Brod	Obec	Krucemburk
Katastrální území	676624 Krucemburk		
Parcela	856/3 (26.1.2012)		
Výměra	629 m ²		
Druh pozemku	orná půda		
Řízení	Z-821/2012 Řízení ukončeno	Parcelní skupina	Katastr nemovitostí - pozemkové
Ochrana pozemku	zemědělský půdní fond (7.12.2009) rozsáhlé chráněné území (7.12.2009)		
BPEJ	Kód:85011, Výměra bon.Dílu:629 m ²		
Mapový list	GUST2880, V.S.XVII-21-10		
LV	Název	Podíl	Typ práv. vztahu
10002	Státní pozemkový úřad, Cast obce:Žižkov Husinecká 1024/11a-Praha, 13000	1/1	Příslušnost hospodařit s majetkem státu
	Česká republika	1/1	Vlastnické právo

Informace o parcele

Okres	Havlíčkův Brod	Obec	Krucemburk
Katastrální území	676624 Krucemburk		
Parcela	1032/5 (28.5.2012)		
Výměra	1159 m ²		
Druh pozemku	orná půda		
Řízení	Z-5263/2012 Řízení ukončeno	Parcelní skupina	Katastr nemovitostí - pozemkové
Ochrana pozemku	zemědělský půdní fond (28.5.2012) rozsáhlé chráněné území (28.5.2012)		
BPEJ	Kód:85001, Výměra bon.Dílu:1159 m ²		
Mapový list	GUST2880, V.S.XVII-21-09		
LV	Název	Podíl	Typ práv. vztahu
10002	Státní pozemkový úřad, Cast obce:Žižkov Husinecká 1024/11a-Praha, 13000	1/1	Příslušnost hospodařit s majetkem státu
	Česká republika	1/1	Vlastnické právo

Informace o parcele

Okres	Havlíčkův Brod	Obec	Krucemburk
Katastrální území	676624 Krucemburk		
Parcela	1288/6 (30.11.2007)		
Výměra	1628 m ²		
Druh pozemku	trvalý travní porost		
Řízení	Z-13946/2007 Řízení ukončeno	Parcelní skupina	Katastr nemovitostí - pozemkové
Ochrana pozemku	zemědělský půdní fond (21.8.1997) rozsáhlé chráněné území (21.8.1997)		
BPEJ	Kód:77201, Výměra bon.Dílu:1628 m ²		
Mapový list	GUST2880, V.S.XVII-21-13		
LV	Název	Podíl	Typ práv. vztahu
10002	Státní pozemkový úřad, Cast obce:Žižkov Husinecká 1024/11a-Praha, 13000	1/1	Příslušnost hospodařit s majetkem státu
	Česká republika	1/1	Vlastnické právo

Informace o parcele

Okres	Havlíčkův Brod	Obec	Krucemburk
Katastrální území	676624 Krucemburk		
Parcela	1490/6 (11.9.2001)		
Výměra	2461 m ²		
Druh pozemku	trvalý travní porost		
Řízení	Z-3066/2001 Řízení ukončeno	Parcelní skupina	Katastr nemovitostí - pozemkové
Ochrana pozemku	zemědělský půdní fond (21.8.1997) rozsáhlé chráněné území (21.8.1997)		
BPEJ	Kód:83551, Výměra bon.Dílu:2461 m ²		
Mapový list	GUST2880, V.S.XVII-21-14		
LV	Název	Podíl	Typ práv. vztahu
10002	Státní pozemkový úřad, Cast obce:Žižkov Husinecká 1024/11a-Praha, 13000	1/1	Příslušnost hospodařit s majetkem státu

VÝPIS Z KATASTRU NEMOVITOSTÍ - KatastrNVE

29.5.2017 11:31:0

Informace o parcelách
na katastrálním území: Sobíňov
Číselný kód: 752002

Obec: Sobíňov Číselný kód: 569518
Okres: Havlíčkův Brod Číselný kód: 3601

Par.cis	Díl CP-E	Skupina	Výměra[m ²]	Druh	Využití	LV	Původní kú
323/3	0	2	324	2		10002	
382/7	0	2	745	2		10002	
395/6	0	2	1086	7		10002	
490/84	0	2	182	7		10002	
490/114	0	2	5005	7		10002	
490/107	0	2	993	7		10002	
490/119	0	2	1297	7		10002	
490/156	0	2	2045	7		10002	
490/145	0	2	400	7		10002	
491/6	0	2	626	7		10002	
500/47	0	2	548	7		10002	
500/82	0	2	406	7		10002	
500/64	0	2	579	7		10002	
500/111	0	2	2633	7		10002	
500/129	0	2	1897	7		10002	
500/137	0	2	581	7		10002	
583/18	0	2	8891	7		10002	
641/76	0	2	1364	7		10002	
648/124	0	2	4707	7		10002	
648/149	0	2	26	7		10002	
648/151	0	2	3001	7		10002	
648/185	0	2	5	11	8	10002	
657	0	2	324	14	27	10002	
663	0	2	4607	7		10002	
686/27	0	2	3903	7		10002	
698/13	0	2	762	7		10002	
726/51	0	2	147	7		10002	
726/30	0	2	4367	7		10002	
832/12	0	2	1104	7		10002	
874/2	0	2	2750	14	17	10002	
1084/23	0	2	159	2		10002	
1084/21	0	2	86	14	26	10002	

Vlastník: 10002 Státní pozemkový úřad, Část obce: Žižkov Husinecká 1024/11a-Praha, 13000
Česká republika

Počet parcel 32
Výměra celkem[m²] 55550

VÝPIS Z KATASTRU NEMOVITOSTÍ - KatastrNVE

k datu: 1.5.2017

29.5.2017 11:24:39

Informace o parcele

Okres	Havlíčkův Brod	Obec	Ždírec nad Doubravou
Katastrální území	795640 Ždírec nad Doubravou		
Parcela	366/3 (28.12.2011)		
Výměra	223 m ²		
Druh pozemku	trvalý travní porost		
Řízení	Z-17570/2011 Řízení ukončeno	Parcelní skupina	Katastr nemovitostí - pozemkové
Ochrana pozemku	zemědělský půdní fond (3.6.2010) rozsáhlé chráněné území (3.6.2010)		
BPEJ	Kód:77001, Výměra bon.Dílu:223 m ²		
Mapový list	DKM		
LV	Název	Podíl	Typ práv. vztahu
10002	Státní pozemkový úřad, Čast obce:Žižkov Husinecká 1024/11a-Praha, 13000 1/1		Příslušnost hospodařit s majetkem státu
	Česká republika	1/1	Vlastnické právo

Informace o parcele

Okres	Havlíčkův Brod	Obec	Ždírec nad Doubravou
Katastrální území	795640 Ždírec nad Doubravou		
Parcela	777/9 (28.12.2011)		
Výměra	539 m ²		
Druh pozemku	trvalý travní porost		
Řízení	Z-17570/2011 Řízení ukončeno	Parcelní skupina	Katastr nemovitostí - pozemkové
Ochrana pozemku	zemědělský půdní fond (3.6.2010) rozsáhlé chráněné území (3.6.2010)		
BPEJ	Kód:77001, Výměra bon.Dílu:539 m ²		
Mapový list	DKM		
LV	Název	Podíl	Typ práv. vztahu
10002	Státní pozemkový úřad, Čast obce:Žižkov Husinecká 1024/11a-Praha, 13000 1/1		Příslušnost hospodařit s majetkem státu
	Česká republika	1/1	Vlastnické právo

Počet parcel	2
Výměra celkem[m ²]	762

Informace o parcele

Okres	Havlíčkův Brod	Obec	Chotěboř
Katastrální území	652873 Bílek		
Parcela	202/11 (21.4.2016)		
Výměra	473 m ²		
Druh pozemku	orná půda		
Řízení	Z-1594/2016 Řízení ukončeno	Parcelní skupina	Katastr nemovitostí - pozemkové
Ochrana pozemku	zemědělský půdní fond (21.4.2016)		
BPEJ	Kód:72914,Výměra bon.Dílu:444 m ² Kód:76701,Výměra bon.Dílu:29 m ²		
Mapový list	KMD		
LV	Název	Podíl	Typ práv. vztahu
10002	Státní pozemkový úřad, Cast obce:Žižkov Husinecká 1024/11a-Praha, 13000 1/1		Příslušnost hospodařit s majetkem státu
	Česká republika	1/1	Vlastnické právo
	Počet parcel	1	
	Výměra celkem[m ²]	473	

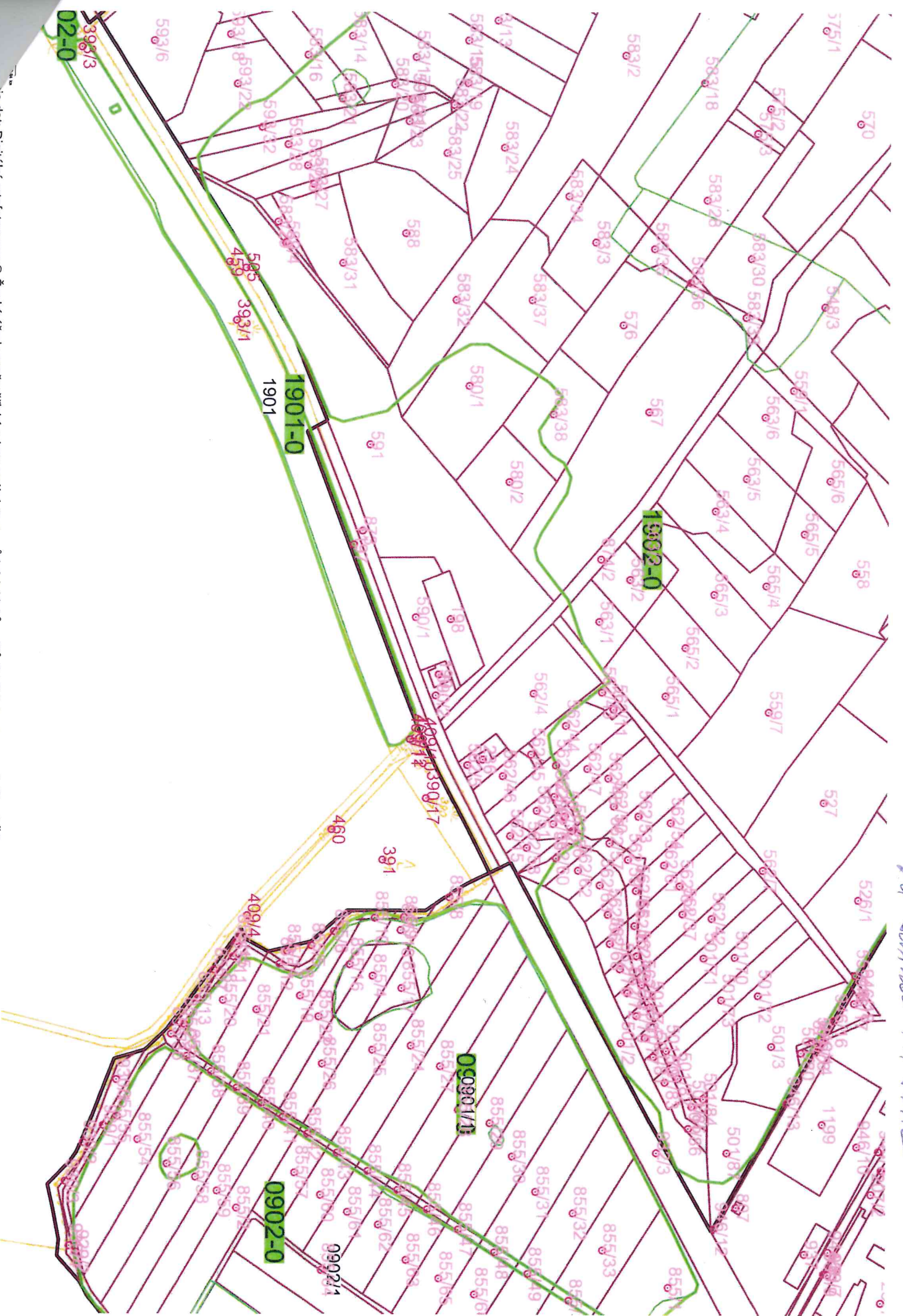
k.ú. Krucečubart k.ú. 856/3



5802-0

761

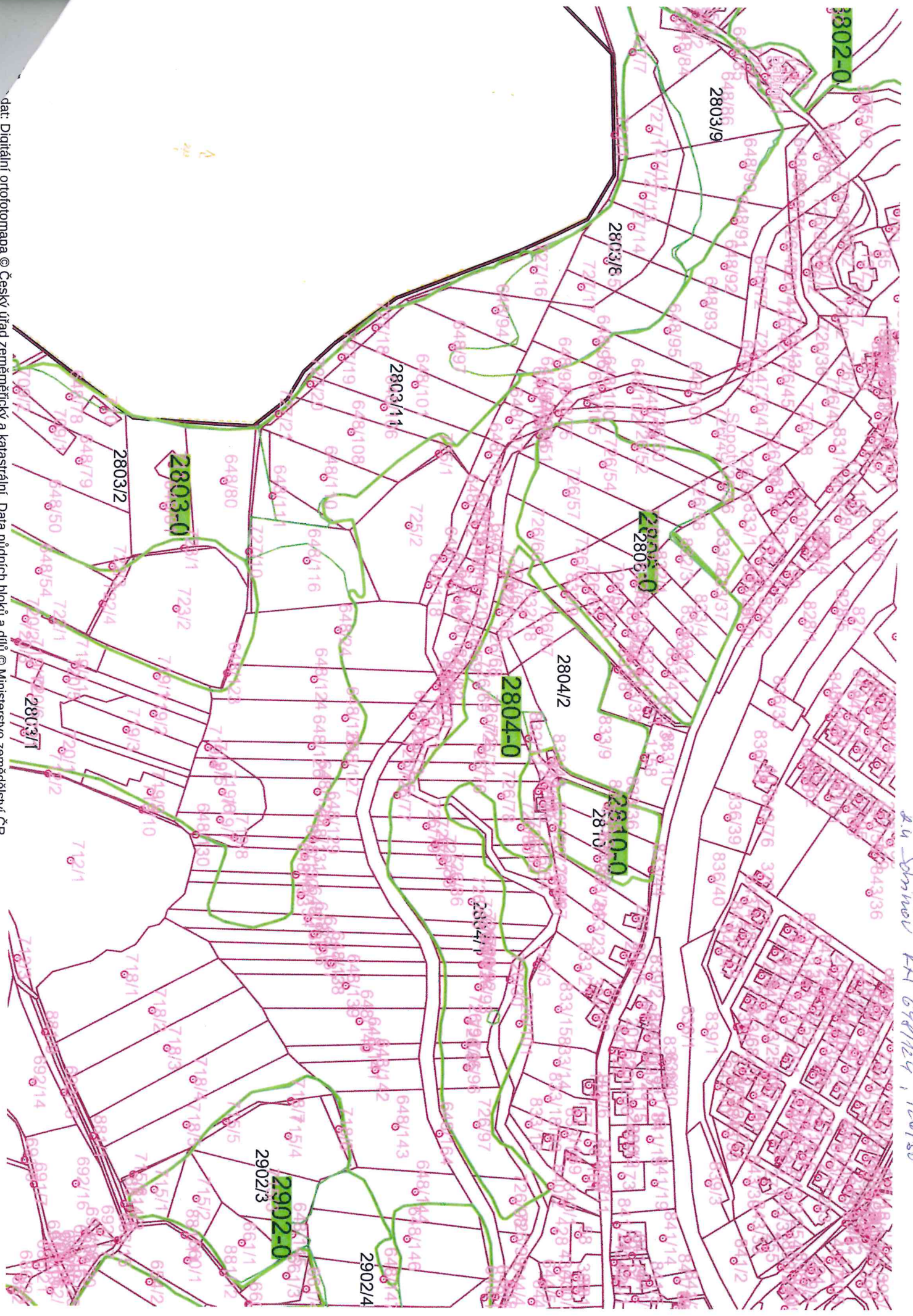
4. 10. 2012 11:47:12



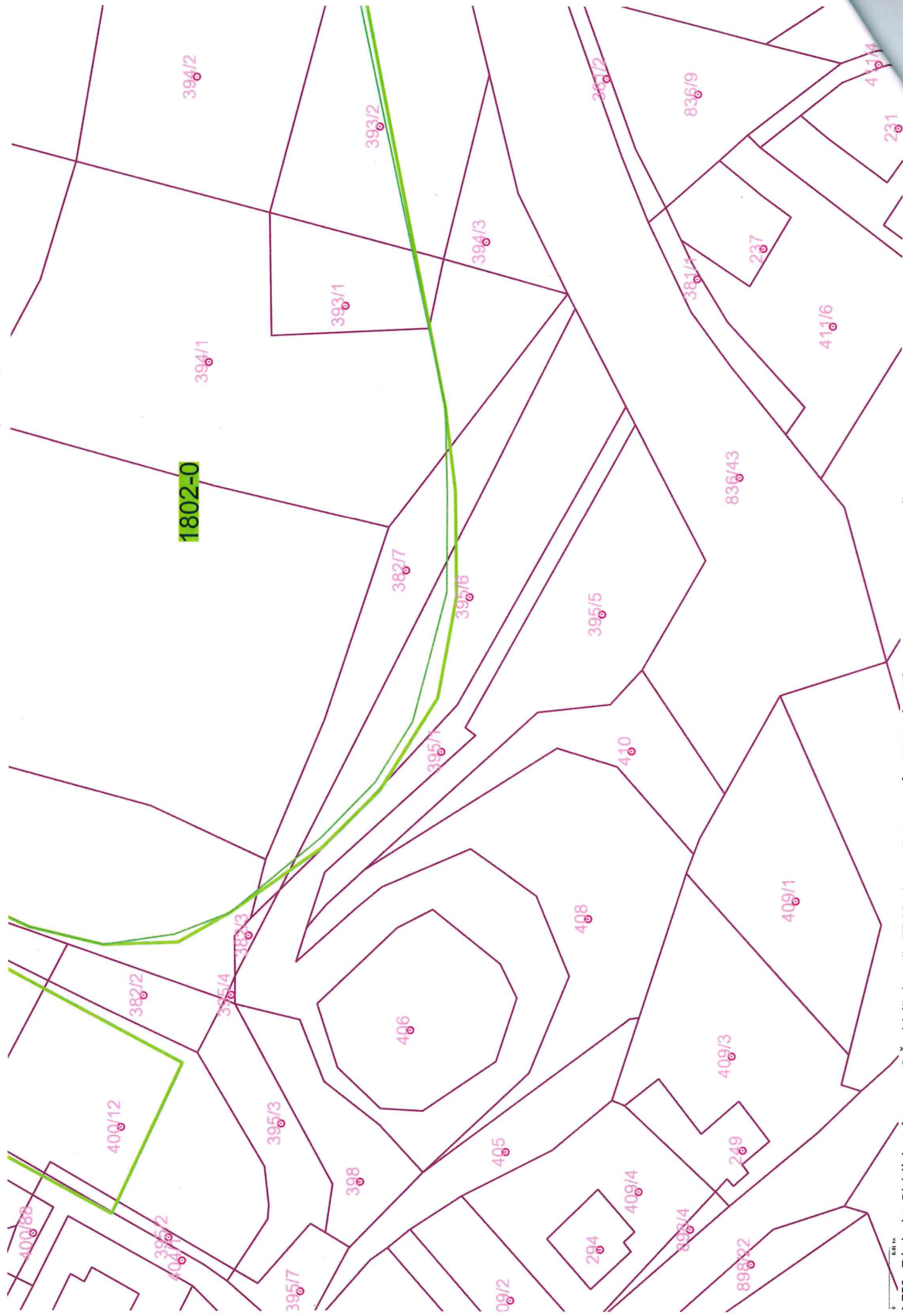
K.č. Sčítáček 565/13



ku Smlouvě KN 648/124; 126/130

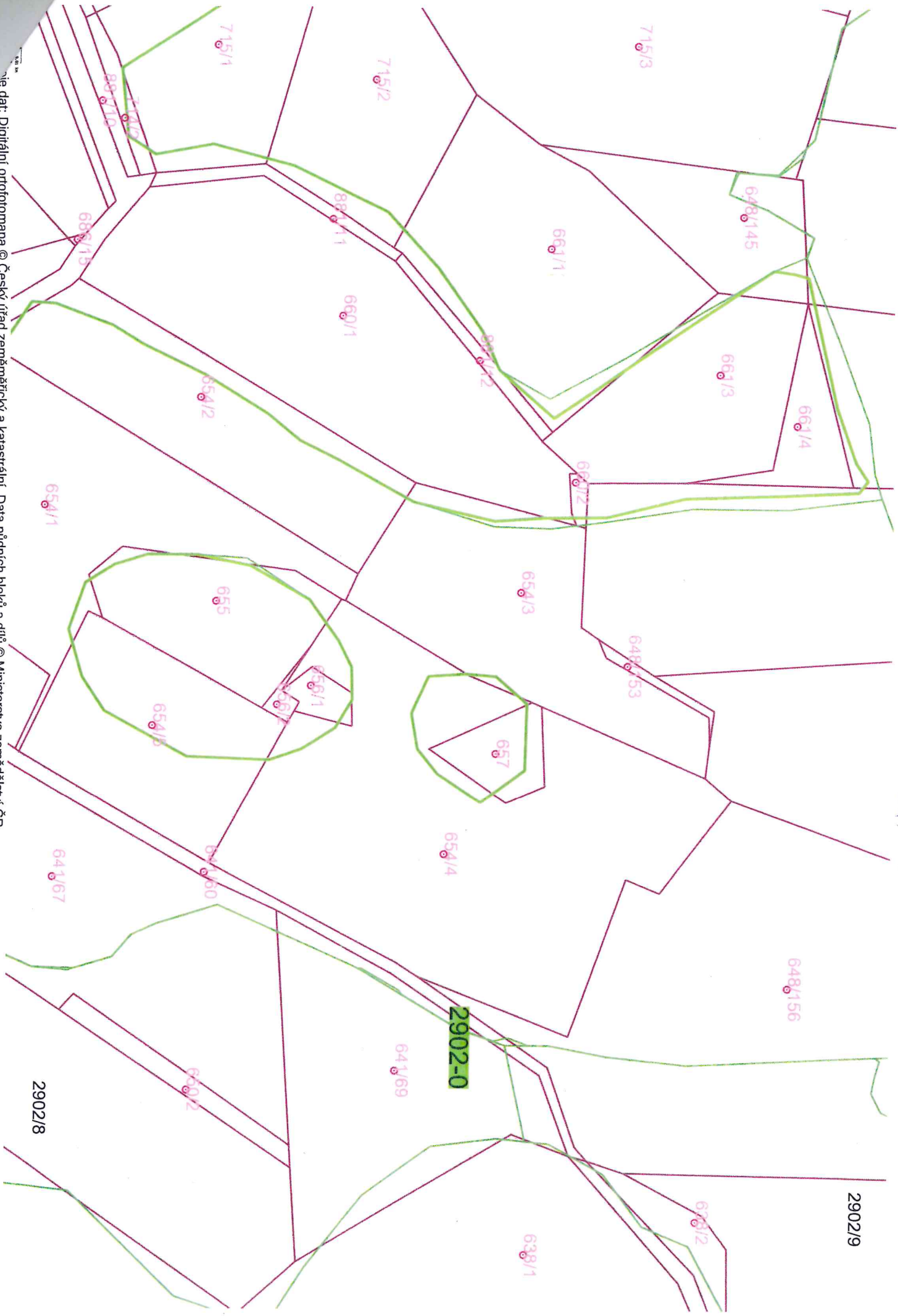


k.ú. Sobinov k.ú. 395/16; 394/7

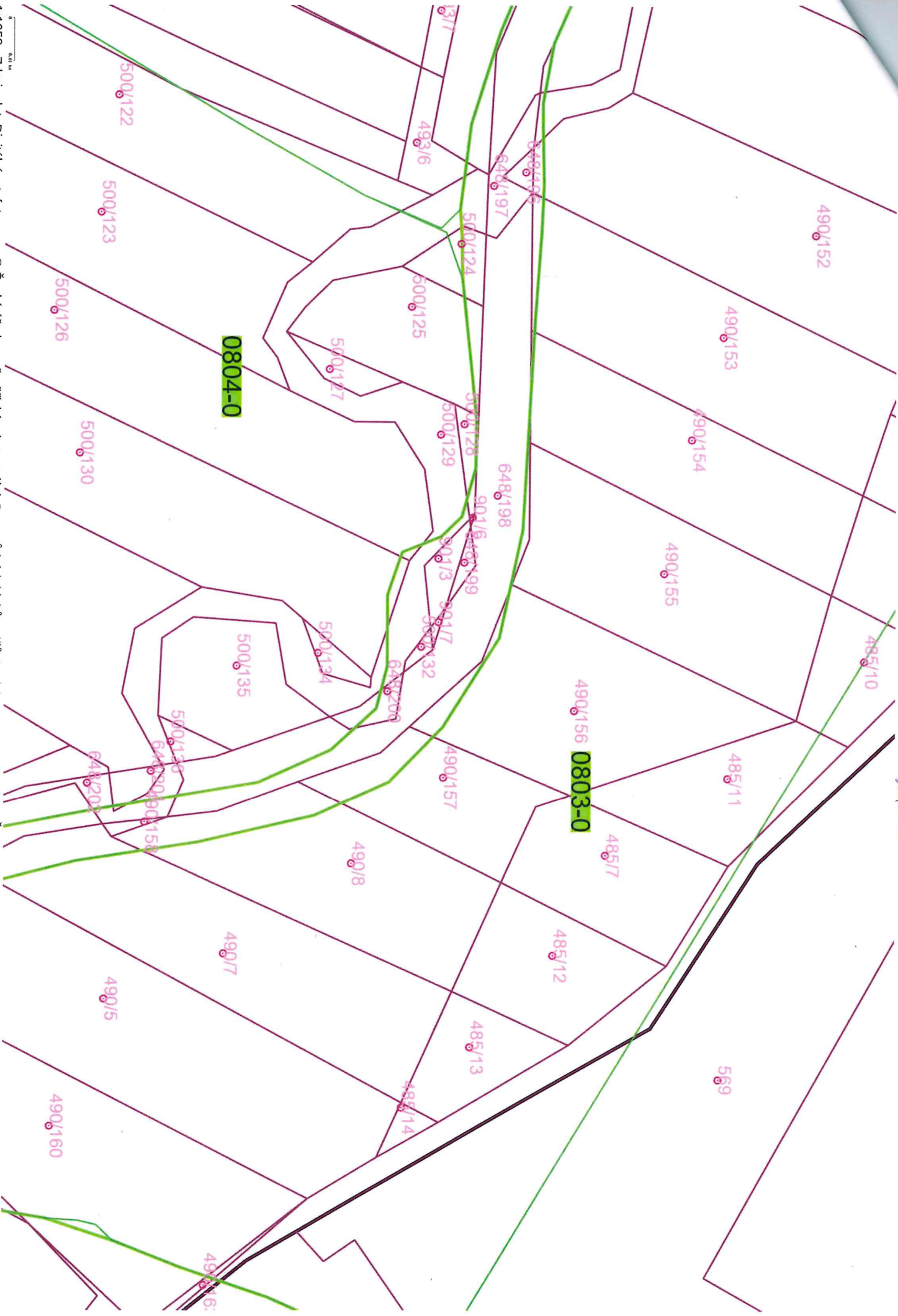


1802-0

ku. Sáhlov 141 057



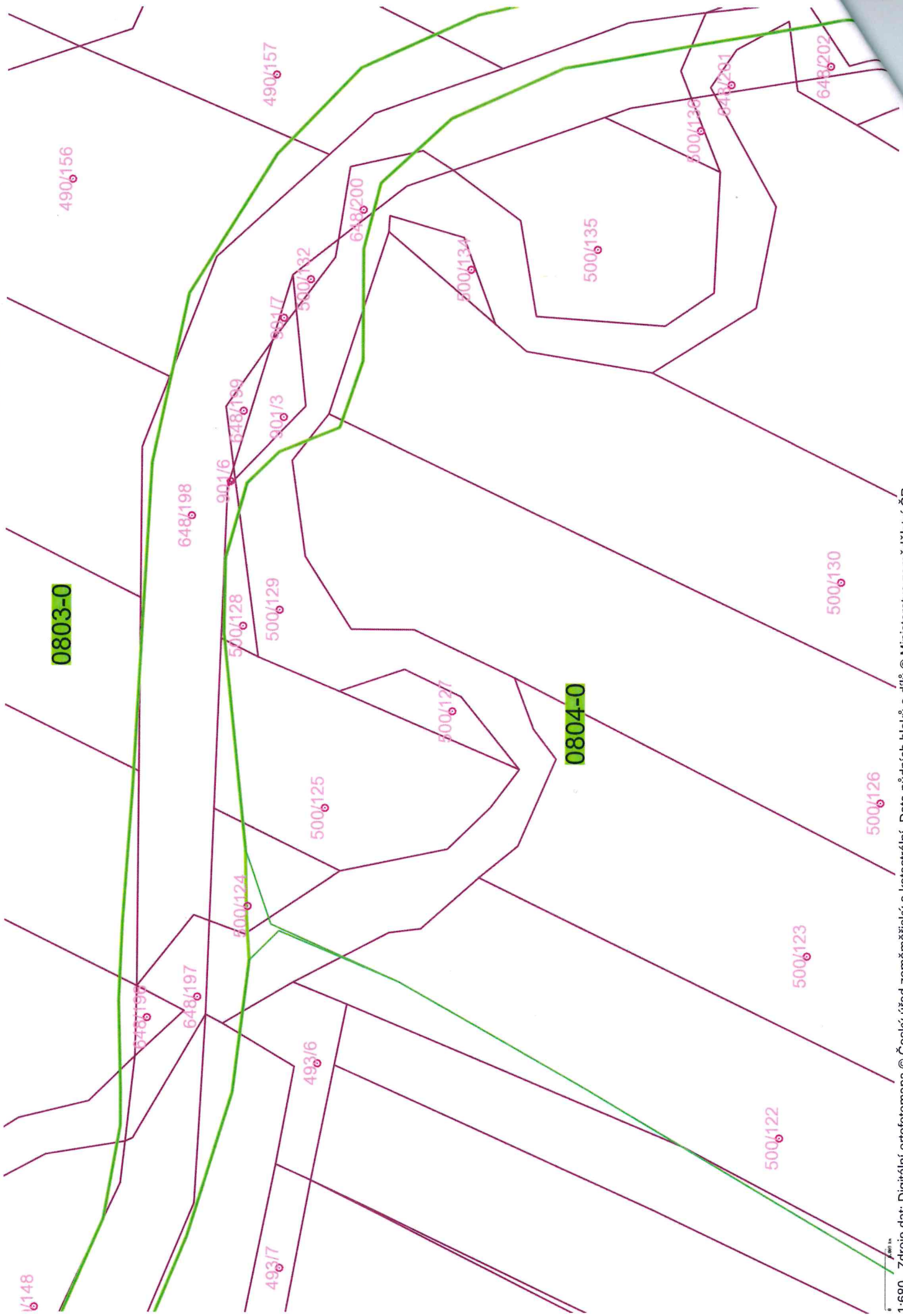
k.u. Sehnice v k.H. 490/157



L. 14 Soběmice K. 71 726/151



L.ú. Soběnov k.ú. 500/129



K. J. Šolhánov KX1 1024/121



L. u. Solmanová KN 490/84



k.ú. Záhřeš 9/13 KH 286/3



K.Ú. 204/122 N.Ú. KX 779/9



0 1000 m