

INVESTOR**KRAJSKÁ SPRÁVA A ÚDRŽBA SILNIC
KARLOVARSKÉHO KRAJE**

Chebská 282, 356 01 Sokolov

Krajská správa a údržba silnic
Karlovarského kraje, p.o.**STAVBA****MODERNIZACE MOSTŮ
V KARLOVARSKÉM KRAJI (10)
MODERNIZACE MOSTU EV. Č. 214 7 - 1
STARÝ HROŽŇATOV**

S.A.W. CONSULTING s.r.o.

Božtěšická 216/34, 400 01 Ústí nad Labem

středisko UL: Božtěšická 216/34, 400 01 Ústí n. L.

web: www.sawconsulting.cze-mail: info@sawconsulting.cz

VYPRACOVAL

ZODPOVĚDNÝ PROJEKTANT

TECHNICKÁ KONTROLA

INVESTOR

KSUSKK p.o.

ZAKÁZKOVÉ ČÍSLO

2023-043

DATUM

08/2024

STUPEŇ

DUSP/PDPS

MĚŘÍTKO

PŘÍLOHA

ZÁBOROVÝ ELABORÁT

ČÁST DOKUM.

H.1

Č. PŘÍLOHY

Dotčené územní jednotky

Akce: Modernizace mostů v Karlovarském kraji (10)
Modernizace mostu ev. č. 214 7 - 1 Starý Hrožňatov

Strana: 2

kraj	obec	katastrální území
CZ 041 Karlovarský kraj	554481 Cheb	636576 Háje u Chebu 755028 Starý Hrožňatov

Seznam stavebních objektů

Akce: Modernizace mostů v Karlovarském kraji (10)
Modernizace mostu ev. č. 214 7 - 1 Starý Hrožňatov

<u>číslo objektu</u>	<u>Název objektu</u>
SO 201	Modernizace mostu ev. č. 214 7 - 1 Starý Hrožňatov

Výpis vlastníků parcel dotčených zábořem

Akce: Modernizace mostů v Karlovarském kraji (10)
Modernizace mostu ev. č. 214 7 - 1 Starý Hrozňatov

Strana: 3

Katastrální území: 636576 Háje u Chebu
755026 Starý Hrozňatov

Číslo LV	Jméno	Adresa
54	Česká republika Povodí Ohře, s.p.	Bezručova 4219, 430 03 Chomutov
95	Karlovarský kraj Krajská správa a údržba silnic Karlovarského kraje, p.o.	Závodní 353/88, Dvory, 360 06 Karlovy Vary Chebská 282, 356 01 Sokolov
176	Karlovarský kraj Krajská správa a údržba silnic Karlovarského kraje, p.o.	Závodní 353/88, Dvory, 360 06 Karlovy Vary Chebská 282, 356 01 Sokolov
656	Česká republika Povodí Ohře, s.p.	Bezručova 4219, 430 03 Chomutov

Seznam LV s vlastníky a parcelami dotčenými zábořem

Akce: Modernizace mostů v Karlovarském kraji (10)
Modernizace mostu ev. č. 214 7 - 1 Starý Hrožňatov

Strana: 4

Katastrální území: 836578 Háje u Chebu

Číslo LV	Jméno nebo název vlastníka (uživatele)	díl	Čís. záhonů	Parcela a KN	Výměra KN	Kulturní využití	ochrana	Parcela a PK	Vnější PK	Sužebnost (m)	Zabírá se			
											Trvale	Rekul.	Rad. útok	Do úroku
176	Karlovarský kraj Krajská správa a údržba silnic Karlovarského kraje, p.o.		1	794/1	1707	ostanší komunikace ostanší plocha					0	0	0	141
											0	0	0	54
											6	0	0	9
176	Karlovarský kraj Krajská správa a údržba silnic Karlovarského kraje, p.o.		4	111/0	394	silnice ostanší plocha					0	0	0	106
											13	0	0	288
											0	0	0	56
856	Česká republika Povodí Ohře, s.p.		7	1409/1	8652	korýz vodní nádrže přehradní nebo vodní plocha					21	0	0	123
celkem											40	0	0	477

Seznam LV s vlastníky a parcelami dotčenými zábořem

Akce: Modernizace mostů v Karlovarském kraji (10)
 Modernizace mostu ev. č. 214 7 - 1 Starý Hrozňatov

Strana: 5

Katastrální území: 755028 Starý Hrozňatov

Číslo LV	Jméno nebo název vlastníka (úživatele)	díl	Čís. záhonů	Parcela KN	výměra KN	Kultura/úžití	ochrana	Parcela PK	Výměra PK	Sužebnost (m)	Zabírá se			
											Trvale	Rekul.	Rad. útok	Do úroku
											5	0	0	47
95	Karlovarský kraj Krajská správa a údržba silnic Karlovarského kraje, p.o.		0	1490/1	4885	silnice ostatní plocha					0	0	0	367
54	Česká republika Pavodí Ohře, s.p.		10	1597/4	4552	výhled vodní plochy vodní plocha					104	0	0	73
celkem											109	0	0	487

Rekapitulace záborů za ZPF a PUPFL

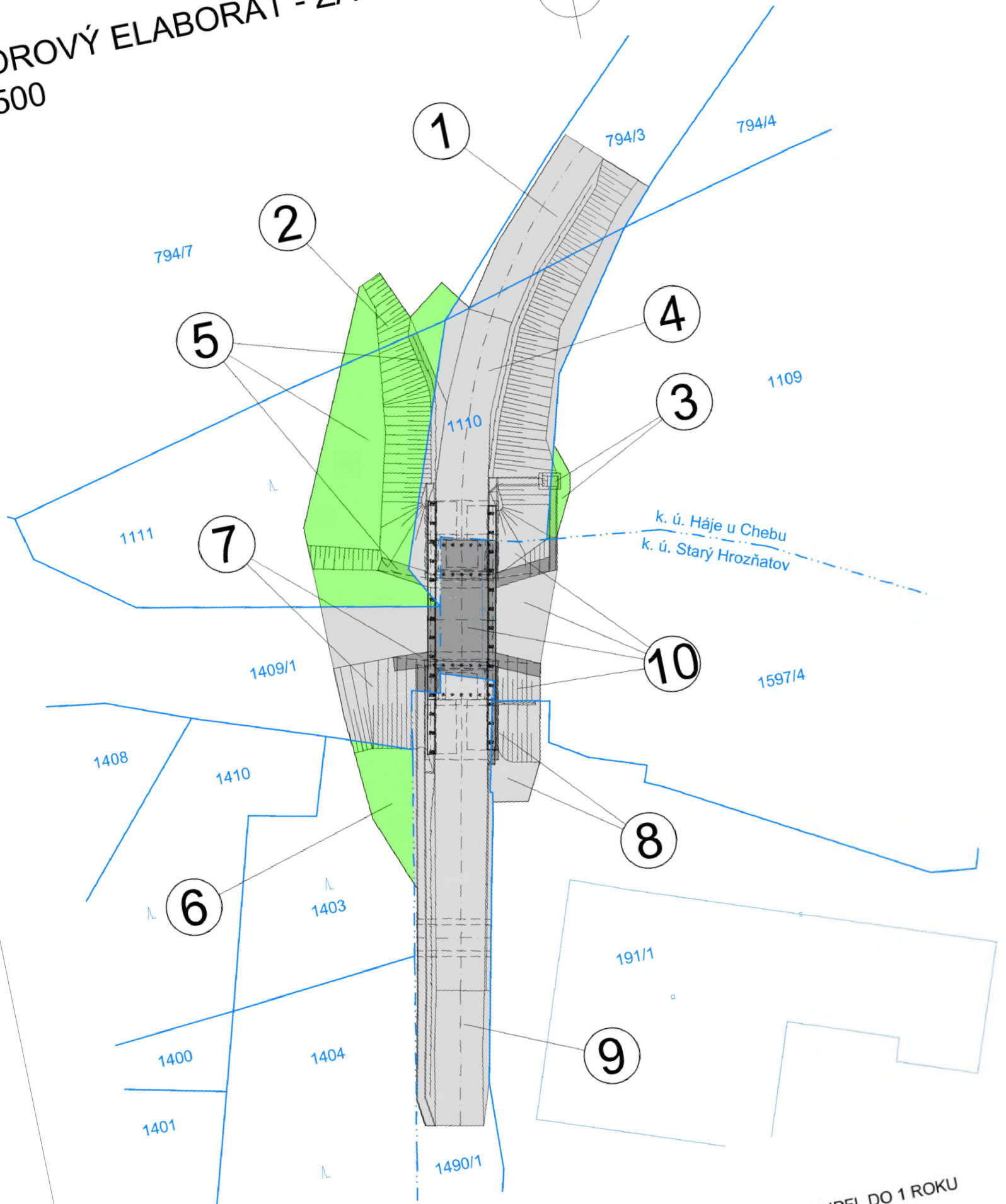
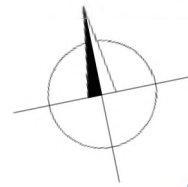
Akce: Modernizace mostů v Karlovarském kraji (10)

Modernizace mostu ev. č. 214 7 - 1 Starý Hrožňatov



Strana: 6



katastrální území	Zabírá se			
	Trvale	Rekult.	Nad 1 rok	Do 1 roku
636576 Háje u Chebu	19	0	0	407
755028 Starý Hrožňatov	0	0	0	0
CELKEM	19	0	0	407

ZÁBOROVÝ ELABORÁT - ZÁKRES M 1:500



LEGENDA:

-  DOČASNÝ ZÁBOR DO 1 ROKU
-  TRVALÝ ZÁBOR

-  DOČASNÝ ZÁBOR ZPF, PUPFL DO 1 ROKU
-  TRVALÝ ZÁBOR ZPF