



## Smlouva o zřízení služebnosti č. 351529/VB8/FTTH-000/2026

Smluvní strany:



### Město Nýřany

zastoupena: Ing. Pavlínou Caisovou, starostkou  
se sídlem: Benešova třída 295, 330 23, Nýřany  
IČO: 00258199  
DIČ: CZ00258199  
bankovní spojení: KB Plzeň  
číslo účtu: 19-826371/0100  
plátce DPH  
povinný subjekt pro registr smluv

(dále jen „**povinný**“)

a

### T-Mobile Czech Republic a.s.

se sídlem: Praha 4, Tomíčková 2144/1, 148 00  
zastoupená: Mgr. Vladislavem Jursíkem, na základě pověření  
IČ: 6494 9681  
DIČ: CZ6494 9681  
zápis v OR: Městský soud v Praze, oddíl B., vložka 3787  
bankovní spojení:   
číslo účtu:   
plátce DPH

(dále jen „**oprávněný**“)

(oprávněný a povinný dále společně také „**smluvní strany**“ nebo jednotlivě „**smluvní strana**“)

uzavírají v souladu s ustanovením § 1746 odst. 2 a § 1257 násl. zákona č. 89/2012 Sb., občanský zákoník, ve znění pozdějších předpisů (dále jen „**občanský zákoník**“), jakož i ustanovením § 104 zákona č. 127/2005 Sb., o elektronických komunikacích, ve znění pozdějších předpisů (dále jen „**ZEK**“) tuto

### smlouvu o zřízení služebnosti

(dále jen „**Smlouva**“)

**Smluvní strany, vědomy si svých závazků v této Smlouvě obsažených a s úmyslem být touto Smlouvou vázány, dohodly se na následujícím znění Smlouvy:**



## **Čl. I** **Úvodní ustanovení**

- 1.1 Povinný prohlašuje, že je právnickou osobou řádně založenou a existující podle českého právního řádu, splňuje veškeré podmínky a požadavky v této Smlouvě stanovené a je oprávněn tuto Smlouvu uzavřít a řádně plnit závazky v ní obsažené.
- 1.2 Oprávněný prohlašuje, že je právnickou osobou řádně založenou a existující podle českého právního řádu, splňuje veškeré podmínky a požadavky v této Smlouvě stanovené a je oprávněn tuto Smlouvu uzavřít a řádně plnit závazky v ní obsažené.
- 1.3 Každá ze smluvních stran prohlašuje, že není v úpadku ani v likvidaci, nebylo vůči ní zahájeno trestní řízení, ani insolvenční řízení.
- 1.4 Povinný je výlučným vlastníkem následujících nemovitostí:

| obec   | katastrální území | par.číslo | LV    | délka<br>m | plocha<br>m <sup>2</sup> | geometrický<br>plán číslo | Způsob využití     |
|--------|-------------------|-----------|-------|------------|--------------------------|---------------------------|--------------------|
| Nýřany | Nýřany            | 873/23    | 10001 | 14,6       | 3,7                      | 2878-224/2024             | zeleň              |
| Nýřany | Nýřany            | 1035      | 10001 | 419,0      | 104,7                    | 2878-224/2024             | ostatní komunikace |
| Nýřany | Nýřany            | 1048      | 10001 | 300,0      | 75,0                     | 2878-224/2024             | ostatní komunikace |
| Nýřany | Nýřany            | 1067      | 10001 | 461,6      | 115,4                    | 2878-224/2024             | ostatní komunikace |
| Nýřany | Nýřany            | 1102/1    | 10001 | 115,9      | 29,0                     | 2878-224/2024             | ostatní komunikace |
| Nýřany | Nýřany            | 1102/2    | 10001 | 63,9       | 16,0                     | 2878-224/2024             | ostatní komunikace |
| Nýřany | Nýřany            | 1117      | 10001 | 138,4      | 34,6                     | 2878-224/2024             | ostatní komunikace |
| Nýřany | Nýřany            | 1155/1    | 10001 | 41,3       | 10,3                     | 2878-224/2024             | ostatní komunikace |
| Nýřany | Nýřany            | 1158      | 10001 | 7,4        | 1,8                      | 2878-224/2024             | jiná plocha        |
| Nýřany | Nýřany            | 1162      | 10001 | 243,8      | 61,0                     | 2878-224/2024             | ostatní komunikace |
| Nýřany | Nýřany            | 1164/17   | 10001 | 38,2       | 9,5                      | 2878-224/2024             | jiná plocha        |
| Nýřany | Nýřany            | 1166/1    | 10001 | 19,7       | 4,9                      | 2878-224/2024             | jiná plocha        |
| Nýřany | Nýřany            | 1166/2    | 10001 | 27,3       | 6,8                      | 2878-224/2024             | jiná plocha        |
| Nýřany | Nýřany            | 1177/3    | 10001 | 549,0      | 137,2                    | 2878-224/2024             | ostatní komunikace |
| Nýřany | Nýřany            | 1178      | 10001 | 96,5       | 24,1                     | 2878-224/2024             | ostatní komunikace |
| Nýřany | Nýřany            | 1179/2    | 10001 | 17,8       | 4,4                      | 2878-224/2024             | ostatní komunikace |
| Nýřany | Nýřany            | 1268      | 10001 | 996,9      | 249,2                    | 2878-224/2024             | ostatní komunikace |
| Nýřany | Nýřany            | 1294/1    | 10001 | 33,6       | 8,4                      | 2878-224/2024             | jiná plocha        |
| Nýřany | Nýřany            | 1299/1    | 10001 | 66,8       | 16,7                     | 2878-224/2024             | ostatní komunikace |
| Nýřany | Nýřany            | 1316/1    | 10001 | 288,4      | 72,1                     | 2878-224/2024             | ostatní komunikace |
| Nýřany | Nýřany            | 1321/3    | 10001 | 64,2       | 16,0                     | 2878-224/2024             | ostatní komunikace |
| Nýřany | Nýřany            | 1345      | 10001 | 13,1       | 3,3                      | 2878-224/2024             | zeleň              |



|        |        |         |       |       |      |               |                      |
|--------|--------|---------|-------|-------|------|---------------|----------------------|
| Nýřany | Nýřany | 1350/2  | 10001 | 5,9   | 1,5  | 2878-224/2024 | ostatní komunikace   |
| Nýřany | Nýřany | 2001/7  | 10001 | 4,1   | 1,0  | 2878-224/2024 | orná půda            |
| Nýřany | Nýřany | 2008/4  | 10001 | 24,4  | 6,1  | 2878-224/2024 | zahrada              |
| Nýřany | Nýřany | 2009    | 10001 | 56,3  | 14,1 | 2878-224/2024 | ostatní komunikace   |
| Nýřany | Nýřany | 2010/24 | 10001 | 194,3 | 48,6 | 2878-224/2024 | ostatní komunikace   |
| Nýřany | Nýřany | 2011/1  | 10001 | 193,2 | 48,3 | 2878-224/2024 | ostatní komunikace   |
| Nýřany | Nýřany | 2011/5  | 10001 | 24,4  | 6,1  | 2878-224/2024 | ostatní komunikace   |
| Nýřany | Nýřany | 2011/11 | 10001 | 258,6 | 64,6 | 2878-224/2024 | ostatní komunikace   |
| Nýřany | Nýřany | 2013/5  | 10001 | 54,2  | 13,6 | 2878-224/2024 | ostatní komunikace   |
| Nýřany | Nýřany | 2013/10 | 10001 | 2,0   | 0,5  | 2878-224/2024 | trvalý travní porost |
| Nýřany | Nýřany | 2013/12 | 10001 | 0,3   | 0,1  | 2878-224/2024 | ostatní komunikace   |
| Nýřany | Nýřany | 2013/14 | 10001 | 15,3  | 3,8  | 2878-224/2024 | ostatní komunikace   |
| Nýřany | Nýřany | 2013/15 | 10001 | 2,5   | 0,6  | 2878-224/2024 | ostatní komunikace   |
| Nýřany | Nýřany | 2014/1  | 10001 | 36,5  | 9,1  | 2878-224/2024 | zeleň                |
| Nýřany | Nýřany | 2014/18 | 10001 | 34,0  | 8,5  | 2878-224/2024 | jiná plocha          |
| Nýřany | Nýřany | 2014/19 | 10001 | 164,8 | 41,2 | 2878-224/2024 | jiná plocha          |
| Nýřany | Nýřany | 2014/33 | 10001 | 6,7   | 1,7  | 2878-224/2024 | ostatní komunikace   |
| Nýřany | Nýřany | 2014/34 | 10001 | 2,0   | 0,5  | 2878-224/2024 | jiná plocha          |
| Nýřany | Nýřany | 2014/37 | 10001 | 209,3 | 52,3 | 2878-224/2024 | ostatní komunikace   |
| Nýřany | Nýřany | 2018    | 10001 | 31,2  | 7,8  | 2878-224/2024 | jiná plocha          |

jež se nachází v obci Nýřany, katastrálním území Nýřany, a jež jsou zapsány v katastru nemovitostí vedeném Katastrálním úřadem pro Plzeňský kraj, Katastrální pracoviště Plzeň-sever (dále jen „**Dotčené pozemky**“).

- 1.5 Oprávněný je oprávněn podle příslušných ustanovení ZEK zřizovat a provozovat nadzemní a podzemní vedení komunikační sítě. Oprávněný vybudoval na části Dotčených pozemcích telekomunikační síť, která je stavbou pod označením „INS\_FTTH\_CZ\_0458\_81535\_Nýřany\_ETAPA3“ (dále jen „**Stavba**“).

## **ČI. II** **Účel Smlouvy**

- 2.1 Účelem této Smlouvy je dohoda smluvních stran na podmínkách umístění a provozu Stavby na Dotčených pozemcích v souladu s ustanovením § 104 ZEK a v rozsahu sjednaném v této Smlouvě.



### **Čl. III**

#### **Předmět Smlouvy**

- 3.1 Povinný zřizuje ve prospěch oprávněného na základě geometrického plánu č. 2878-224/2024, který tvoří Přílohu č. 1 této Smlouvy, vyhotoveného Ing. Ivou Bolehovskou, Hvězdenská 767/2a, 18100 Praha 8, dne 8.října 2024 a potvrzeného Katastrálním úřadem pro Plzeňský kraj, katastrální pracoviště Plzeň-sever pod č. PGP 1231/2024-407 ze dne 15.října 2024 (dále jen „**Geometrický plán**“) služebnost dle ustanovení § 104 ZEK spočívající ve:
- 3.1.1 strpění zřízení, umístění, provozování, údržby, opravy, modernizace a rozvoje Stavby včetně veškerých obslužných zařízení nutných k provozu Stavby (dále jen „**Zařízení**“) na části Dotčených pozemků, a to v rozsahu specifikovaném Geometrickým plánem;
  - 3.1.2 strpění vstupu a vjezdu motorovými vozidly oprávněného, jeho zaměstnanců, osob jím pověřených nebo jeho dodavatelů na Dotčené pozemky za účelem běžného provozu, kontroly, provádění údržby, oprav, modernizace a rozvoje Stavby včetně Zařízení;
  - 3.1.3 zdržení se činností bránících běžnému provozu Stavby včetně Zařízení nebo činností, které by vedly nebo mohly vést k poškození Stavby včetně Zařízení.
- (dále jen „**služebnost**“).
- 3.2 Oprávněný právo odpovídající služebnosti sítě přijímá a povinný je povinen toto právo strpět.
- 3.3 Oprávněný se zavazuje poskytnout povinnému úplatu za zřízení služebnosti ve výši a za podmínek stanovených touto Smlouvou.
- 3.4 Povinný má právo na odstoupení od Smlouvy a zrušení Služebnosti, a to za podmínky, že do tří (3) let od uzavření Smlouvy nabude ze strany Oprávněného zahájeno uskutečňování účelu této Smlouvy. Odstoupením se Smlouva ruší s účinky ex nunc, přičemž toto odstoupení je účinné doručením písemného projevu této vůle oprávněnému.

### **Čl. IV**

#### **Cena a platební podmínky**

- 4.1 Celková úplata za zřízení služebnosti je stanovena na základě dohody na částku 40,- Kč za běžný metr délky stavby bez daně z přidané hodnoty. Délka trasy je 5337,2 m ve výši **213.488,- Kč** (slovy: dvěstětřinácttisícčtyřistaosmdesátosm korun českých) bez daně z přidané hodnoty (dále jen „**DPH**“) (dále jen „**Úplata**“). DPH bude připočtena v zákonné výši dle platných právních předpisů.
- 4.2 Úplata včetně DPH bude povinným vyfakturována nejdříve v den podání návrhu na vklad práva odpovídajícímu služebnosti do katastru nemovitostí, a to na základě faktury – daňového dokladu, kterou povinný pošle oprávněnému. Povinný je povinen vystavit a oprávněnému zaslat fakturu – daňový doklad nejpozději do patnácti (15) dnů ode dne podání návrhu na vklad práva do katastru nemovitostí. Den podání návrhu na vklad práva do katastru nemovitostí je dnem uskutečnění zdanitelného plnění.



- 4.3 Lhůta splatnosti faktury – daňového dokladu, a tedy i lhůta splatnosti Úplaty je sjednána na šedesát (60) kalendářních dnů ode dne doručení oznámení o pravomocném rozhodnutí příslušného katastrálního úřadu o provedení vkladu služebnosti dle této Smlouvy.
- 4.4 Faktura musí obsahovat náležitosti daňového dokladu stanovené platnými právními předpisy a musí v ní být uvedeno číslo Smlouvy. Pokud nebude faktura obsahovat stanovené náležitosti nebo v ní nebudou správně uvedené požadované údaje, je oprávněný oprávněn vrátit ji povinnému ve lhůtě její splatnosti s uvedením chybějících náležitostí nebo nesprávných údajů. V takovém případě se přerušuje běh lhůty splatnosti a nová lhůta splatnosti počne běžet doručením opravené faktury oprávněnému.
- 4.5 Smluvní strany se dohodly, že povinný je povinen poslat fakturu na základě této Smlouvy elektronicky. Oprávněný vyslovuje tímto svůj souhlas s tím, aby mu povinný daňový doklad - fakturu poslal v elektronické podobě.
- 4.6 Povinný se zavazuje zajistit, že faktura bude oprávněnému doručena buď:
- 4.6.1 na emailovou adresu epodatelna@t-mobile.cz, přičemž každý email může obsahovat jen jeden doklad; nebo
  - 4.6.2 do datové schránky oprávněného s ID ygwch5i, přičemž v předmětu e-mailu (resp. v poli „Věc“ v záhlaví zprávy doručované do datové schránky) musí za účelem identifikace vždy uvést označení „ELPAFA“.
- 4.7 Povinný je rovněž povinen zajistit, že každá faktura bude oprávněnému zaslána v čitelné podobě ve formátu pdf (rozlišení musí být alespoň 300DPI a barevná hloubka musí být pouze 1bit). Smluvními stranami případně dohodnuté přílohy faktury (např. akceptační protokoly či jiné dokumenty), jsou považovány za nezbytnou náležitost faktury a budou k faktuře připojeny v naskenované podobě (v jednom pdf souboru s fakturou).
- 4.8 Peněžité částky se platí bankovním převodem na účet druhé smluvní strany uvedený ve faktuře. Peněžítá částka se považuje za zaplacenou dnem, kdy byla odepsána z účtu odesílatele ve prospěch účtu příjemce.
- 4.9 Neuhradí-li oprávněný Úplatu sjednanou dle odst. 4.1 této Smlouvy povinným řádně a včas, je povinný oprávněn požadovat po oprávněném úrok z prodlení ve výši 0,03% z dlužné částky za každý započatý den prodlení.

## **ČI. V**

### **Další práva a povinnosti**

- 5.1 Smluvní strany jsou povinny počínat si tak, aby nepoškozovaly majetek druhé smluvní strany.
- 5.2 Oprávněný se zavazuje při provozu Stavby, a dále po celou dobu platnosti a účinnosti této Smlouvy, dodržovat veškeré právní předpisy ČR.
- 5.3 Povinný bere na vědomí, že se na režim provozu a údržby Stavby vztahují ustanovení ZEK.
- 5.4 Náklady spojené s provozem, obsluhou, údržbou, opravami a případnými rekonstrukcemi Stavby na Dotčených pozemcích vyžádané oprávněným hradí



- oprávněný, vyžádané povinným hradí povinný, nedohodnou-li se smluvní strany jinak. Veškeré náklady na zachování a případné opravy Dotčených pozemků nese povinný.
- 5.5 Oprávněný je oprávněn provádět stavební úpravy, plánované opravy či rekonstrukci Stavby na Dotčených pozemcích. V takovém případě je povinen v předstihu před jejich provedením písemně ohlásit povinnému, vyjma havárií, které oprávněný písemně oznámí povinnému do třiceti (30) pracovních dnů od jejich zjištění.
- 5.6 Úpravy a práce na Dotčených pozemcích, které mohou mít vliv na Stavbu oprávněného nebo na přístup k ní například v případě potřeby jejich oprav či údržby, je povinný povinen v dostatečném předstihu před jejich provedením písemně ohlásit oprávněnému a koordinovat tyto úpravy a práce s oprávněným tak, aby byly minimalizovány vlivy takových úprav a prací na služebnost a majetek oprávněného, vyjma havárií, které povinný písemně oznámí oprávněnému do třiceti (30) pracovních dnů od jejich zjištění.
- 5.7 Povinný je povinen neprodleně oznámit oprávněnému vznik jakékoli újmy či hrozbu vzniku jakékoliv újmy na majetku oprávněného a uhradit oprávněnému újmu vzniklou na majetku oprávněného v důsledku činnosti povinného nebo povinným pověřených osob.
- 5.8 Oprávněný je povinen nahradit povinnému veškerou škodu způsobenou výhradně oprávněným v souvislosti se služebností, kterou bude povinný povinen nahradit jakékoliv třetí osobě, a to do čtrnácti (14) pracovních dnů ode dne doručení písemné výzvy povinného.
- 5.9 Ode dne účinnosti této Smlouvy je oprávněný oprávněn užívat Dotčené pozemky v rozsahu stanoveném služebností dle Smlouvy.

## Čl. VI

### Zpracování osobních údajů

- 6.1 V souvislosti s uzavřením a plněním Smlouvy dochází ke zpracování osobních údajů fyzické osoby jednající za druhou smluvní stranu nebo fyzické osoby zapojené do procesu plnění smlouvy (dále společně jako „**Subjekt údajů**“), a to pro účely:
- 6.1.1 uzavírání a plnění smlouvy;
  - 6.1.2 vnitřní administrativní potřeby;
  - 6.1.3 ochrana majetku a osob;
  - 6.1.4 ochrana právních nároků;
  - 6.1.5 tvorba statistik a evidencí;
  - 6.1.6 plnění zákonných povinností.
- 6.2 Právními důvody ke zpracování jsou oprávněné zájmy (účely uvedené v bodech 6.1.1 až 6.1.5) a plnění právních povinností (účel uvedený v bodě 6.1.6) správce.
- 6.3 Zpracovávanými osobními údaji jsou identifikační a kontaktní údaje, pracovní či korporátní zařazení a záznamy komunikace. V případě přístupu do informačních systémů správce, jsou zpracovávány další údaje, o čemž bude Subjekt údajů poučen v rámci přidělení přístupu.



- 6.4 Smluvní strany se zavazují informovat Subjekt údajů (své zaměstnance, pracovníky atp.) o tom, že jejich údaje jsou druhou smluvní stranou, která je v pozici správce, zpracovávány, a to zejména v rozsahu čl. 13 a násl. nařízení Evropského parlamentu a Rady (EU) č. 2016/679.

## **Čl. VII**

### **Vklad do katastru nemovitostí**

- 7.1 Smluvní strany berou na vědomí, že služebnost vznikne vkladem do katastru nemovitostí s právními účinky ke dni podání návrhu na vklad. Smluvní strany se dohodly, že návrh na vklad práva odpovídajícího služebnosti na základě této Smlouvy do katastru nemovitostí vypracuje a podá ke Katastrálnímu úřadu pro Plzeňský kraj, Katastrální pracoviště Plzeň, oprávněný.
- 7.2 Náklady spojené se vkladem služebnosti do katastru nemovitostí ponese oprávněný.
- 7.3 Smluvní strany se zavazují poskytnout si vzájemně součinnost v řízení před katastrálním úřadem, zejména doložit potřebné doklady za účelem vkladu služebnosti dle této Smlouvy do katastru nemovitostí.
- 7.4 Smluvní strany se zavazují pro případ neplatnosti nebo neúčinnosti nebo nevymahatelnosti některého ujednání této Smlouvy nebo pro případ, kdy podle této Smlouvy katastrální úřad neprovede vklad služebnosti do katastru nemovitostí, nahradit příslušná ujednání této Smlouvy ustanoveními platnými, účinnými či vymahatelnými, případně uzavřít smlouvu novou tak, aby nejlépe odpovídala vůli účastníků projevéné v této Smlouvě a aby byla listinou způsobilou k provedení vkladu služebnosti dle této Smlouvy do katastru nemovitostí, a to nejpozději do čtrnácti (14) pracovních dnů ode dne vzniku takovéto právní skutečnosti.
- 7.5 Služebnost bude zavazovat případné právní nástupce obou smluvních stran.

## **Čl. VIII**

### **Rozhodné právo a řešení sporů**

- 8.1 Práva a povinnosti smluvních stran vyplývající z této Smlouvy se řídí právními předpisy českého právního řádu.
- 8.2 Smluvní strany se zavazují vyvinout maximální úsilí k odstranění vzájemných sporů vzniklých na základě Smlouvy nebo v souvislosti s ní, včetně sporů o její výklad či platnost a usilovat o smírné vyřešení těchto sporů nejprve prostřednictvím jednání kontaktních osob nebo pověřených zástupců, a to na základě výzvy k jednání učiněné písemně a adresované druhé smluvní straně, ve které bude dostatečně podrobně vymezen předmět konkrétního případného sporu.
- 8.3 Veškeré spory, které se smluvním stranám nepodaří vyřešit smírnou cestou, budou řešeny věcně příslušným soudem České republiky. Nestanoví-li zákon výlučnou místní příslušnost soudu, dohodly se smluvní strany, že pro všechny spory vyplývající z této Smlouvy bude místně příslušným obecný soud oprávněného.




## **Čl. IX** **Závěrečná ustanovení**

- 9.1 Tato Smlouva nabývá platnosti a účinnosti dnem podpisu oběma smluvními stranami. Tato Smlouva představuje úplnou dohodu smluvních stran o předmětu této Smlouvy.
- 9.2 Podmiňuje-li zákon č. 340/2015 Sb., o registru smluv, ve znění pozdějších předpisů (dále jako „ZRS“), nabytí účinnosti Smlouvy jejím uveřejněním v registru smluv dle ZRS, pak bez ohledu na ostatní smluvní ustanovení nabude Smlouva účinnosti nejdříve okamžikem jejího uveřejnění v registru smluv dle ZRS. Pokud Smlouva podléhá povinnosti uveřejnit ji v registru smluv, tak v souladu se ZRS, se povinný zavazuje, že Smlouvu uveřejní do třiceti (30) dnů ode dne podpisu Smlouvy oběma smluvními stranami, přičemž v rámci uveřejnění Smlouvy v registru smluv začerní veškeré osobní údaje v této Smlouvě obsažené.
- 9.3 Pokud by se kterékoliv ustanovení této Smlouvy ukázalo být neplatným nebo nevynutitelným, nebo se jím stalo po uzavření této Smlouvy, pak tato skutečnost nepůsobí neplatnost ani nevynutitelnost ostatních ustanovení této Smlouvy, nevyplyvá-li z donucujících ustanovení právních předpisů jinak. Smluvní strany se zavazují bez zbytečného odkladu po výzvě kterékoliv smluvní strany takové neplatné či nevynutitelné ustanovení nahradit platným a vynutitelným ustanovením, které je svým obsahem nejbližší účelu neplatného či nevynutitelného ustanovení.
- 9.4 Obsah práv a povinností smluvních stran z této Smlouvy se vykládá v první řadě vždy podle jazykového vyjádření jednotlivých ustanovení této Smlouvy. K úmyslu jednatelů lze přihlídnout, jen není-li v rozporu s jazykovým vyjádřením a současně pokud jednatel s tímto úmyslem prokazatelně seznámil druhou smluvní stranu ještě před uzavřením smlouvy. K tomu, co předcházelo uzavření smlouvy, se v takovém případě přihlíží, jen u dohod a smluv, na které tato Smlouva výslovně odkazuje a není-li to v rozporu s obsahem anebo smyslem a účelem této Smlouvy.
- 9.5 Smluvní strany prohlašují, že tato Smlouva vyjadřuje jejich úplné a výlučné vzájemné ujednání týkající se daného předmětu této Smlouvy. Okamžikem nabytí účinnosti této Smlouvy pozbývají platnosti veškerá ústní a písemná ujednání mezi smluvními stranami, týkající se předmětu této Smlouvy, s výjimkou dohod a smluv, na které tato Smlouva výslovně odkazuje. Právní jednání smluvních stran z této Smlouvy vyvolává jen ty právní následky, které jsou v ní vyjádřeny, jakož i právní následky plynoucí ze zákona. Povinný na sebe přebírá nebezpečí změny okolností.
- 9.6 V případě, že dojde k trvalé změně vyvolávající hrubý nepoměr mezi zatížením služebné věci a výhodou oprávněného, vzdává se povinný práva domáhat se omezení nebo zrušení služebnosti.
- 9.7 Veškerá práva a povinnosti vyplývající z této Smlouvy přecházejí, pokud to povaha těchto práv a povinností nevykládá, na právní nástupce smluvních stran.
- 9.8 Tato Smlouva je uzavřena ve třech (3) stejnopisech, z nichž povinná strana obdrží po jednom (1) vyhotovení a strana oprávněná obdrží po dvou (2) vyhotoveních, z čehož jedno (1) vyhotovení použijeme pro vklad na katastr.
- 9.9 Nedílnou součástí Smlouvy tvoří tyto přílohy:

Příloha č. 1: Geometrický plán č. 2878-224/2024



**Smluvní strany prohlašují, že si tuto Smlouvu přečetly, že s jejím obsahem souhlasí a na důkaz toho k ní připojují svoje podpisy.**





**Příloha č. 1**  
**Geometrický plán č.**