





1. **Introduction**  
This document provides a comprehensive overview of the project's objectives, scope, and key findings. It is intended for stakeholders and serves as a reference point for all project-related activities.

2. **Objectives**  
The primary objectives of this project are to analyze the current market trends, identify key challenges, and propose effective solutions. The project aims to deliver a detailed report within a three-month timeline.

3. **Methodology**  
The research methodology involves a combination of qualitative and quantitative data analysis. Key steps include data collection, analysis, and reporting. The project is managed using a structured approach to ensure timely completion.

4. **Findings**  
The findings indicate a significant shift in market dynamics, with emerging trends and challenges. Key insights include the impact of technological advancements and the need for strategic adaptation. The project highlights the importance of continuous monitoring and evaluation.

5. **Conclusion**  
In conclusion, the project has successfully identified key market trends and challenges. The findings provide valuable insights for decision-making and strategic planning. The project team is committed to delivering high-quality results and maintaining transparency throughout the process.

6. **Appendix**  
The appendix contains supplementary information, including detailed data tables, charts, and additional reports. This section provides a comprehensive view of the project's data and findings.

7. **References**  
The project references several key sources, including industry reports, academic journals, and expert analyses. These references provide a solid foundation for the project's findings and conclusions.

8. **Disclaimer**  
The information provided in this document is for informational purposes only and does not constitute an offer or recommendation. The project team is not responsible for any actions taken based on the findings.

9. **Contact Information**  
For further inquiries or to request a copy of this document, please contact the project manager at [email address]. The project is managed by a dedicated team of experts.

10. **Conclusion**  
This document summarizes the project's key findings and provides a clear path forward. The project team is committed to delivering high-quality results and maintaining transparency throughout the process.



... ..

... ..

... ..

... ..

... ..

... ..

... ..

... ..

... ..

... ..

... ..

... ..

... ..

... ..

... ..

... ..



... ..

... ..

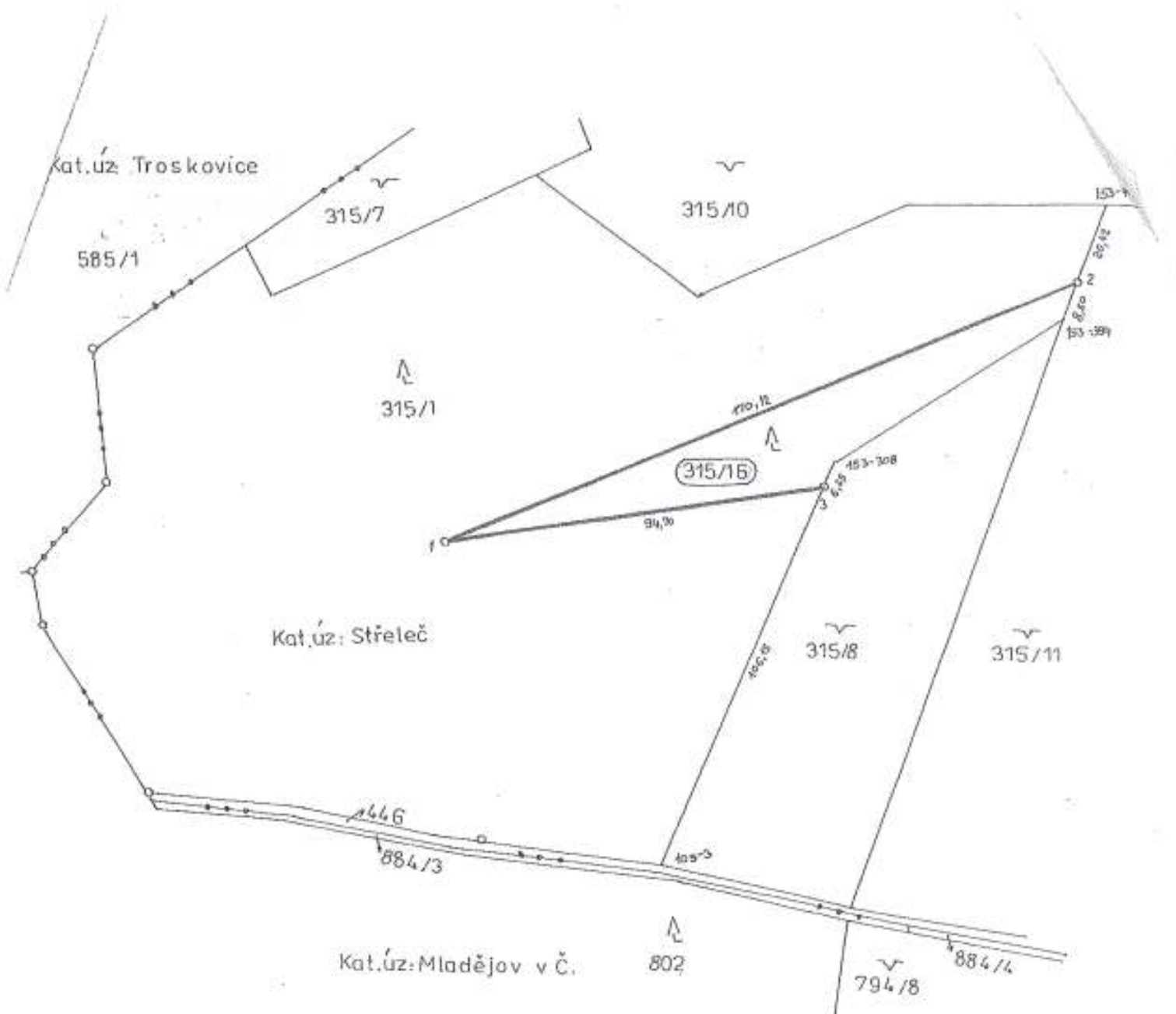
# VÝKAZ DOSAVADNÍHO A NOVÉHO STAVU ÚDAJŮ KATASTRU NEMOVITOSTÍ

Dosavadní stav				Nový stav															
Označení pozemku parc. číslo	Výměra parcely			Druh pozemku	Označení pozemku parc. číslo	Výměra parcely			Druh pozemku	Typ stavby	Způsob využití	Způsob využití	Způsob využití	Porovnání se stavem evidence právních vztahů					
	ha	m <sup>2</sup>				ha	m <sup>2</sup>							Díl přechází z pozemku označeného v katastru nemovitostí	dívejší poz. evidencí	Číslo listu vlastnictví	Výměra dílu		Osvědčení dílu
315/1	2	80	91	lesní p.	315/1 315/16	2	61	00	lesní p. lesní p.				0 0	315/1		110	19	91	
	2	80	91			2	80	91											

Dělit nebo scelovat pozemky lze jen na základě územního rozhodnutí, pokud podmínky pro ně nejsou stanoveny jiným rozhodnutím nebo opatřením.

<h2>GEOMETRICKÝ PLÁN pro rozdělení pozemku</h2> <p>Zhotovil: M. Drahoňovský – MD GEODET Kosmonautů 1547, 511 01 Turnov tel.: 481 312 100, 603 805 732, 605 582 929, 737 176 155. Číslo plánu: 163-8/2012 Okres: Jičín Obec: Mladějov Kat. území: Střeleč Mapový list: KMD Kód způsobu určení výměry je určen podle § 77 odst. 1 vyhl. č. 26/2007 Desetkrátelná vstřížná geometrie byla poskytnuta měřičem zkontrolací se v terénu a přebírána završenými novými hranic, které byly označeny předpisným způsobem pl.hr.značky</p>	Náležitosti a přesnosti odpovídá právním předpisům.	Katastrální úřad, katastrální pracoviště souhlasí s očištěním parcel.
		
Geometrický plán ověřil úředně oprávněný zeměměřičský inženýr <b>ing. Pavel Rydval</b>	Souhlas katastrálního úřadu, katastrálního pracoviště potvrzil <b>Miloslav P. Štěpánek</b>	
Dne 8.3.2012 Číslo 33/2012 Úředně oprávněný zeměměřičský inženýr odpovídá za obsahovou část geometrického plánu, za dohledání předepsané přesnosti a za upřesnění a úplnost údajů podle právních předpisů.	Dne 27.07.2012 Číslo 233/2012 Jeden stejnopis geometrického plánu a předepsané přílohy jsou uloženy u katastrálního úřadu, katastrálního pracoviště	





**SEZNAM SOUŘADNIC**  
 souřadnicový systém: JTSK

Číslo bodu	souřadnice pro zápis do KN			Poznámka
	y	x	kk	
105-3	678962,46	1005707,80	8	kolík
153-308	678915,84	1005605,55	8	kolík
153-394	678856,72	1005569,71	8	kolík
153-409	678846,83	1005542,58	8	kolík
1	679012,28	1005623,57	3	plastový hr.znak
2	678853,79	1005561,68	8	plastový hr.znak
3	678918,43	1005611,23	8	plastový hr.znak

**Městský úřad Jičín, odbor životního prostředí**  
Žižkovo nám. 18, 506 01 Jičín, t

Č.j.: MUJC/2013/18235/ZP/Str

Jičín 15.7.2013

Oprávněná úřední osoba: Stránský M., referent odboru ŽP

Účastníci řízení : dle § 27, odst.1 zákona č. 500/2004 Sb. ( správní řád v platném znění)

**Sklopísek Střeleč, a.s., Hrdoňovice 80, 507 45 Mladějov v Čechách, IČO 44795688**

### ROZHODNUTÍ

Výroková část:

Městský úřad Jičín - obec s rozšířenou působností (zákon č. 314/2002 Sb., o stanovení obcí s pověřeným obecním úřadem a stanovení obcí s rozšířenou působností), odbor životního prostředí jako orgán státní správy lesů příslušný podle § 48 odst. 1 písm.d), zákona č. 289/1995 Sb.,o lesích a o změně a doplnění některých zákonů (lesní zákon ),ve znění pozdějších předpisů

**1. povoluje v souladu s ustanovením § 13 odst. 1 lesního zákona žadateli**

**Sklopísek Střeleč, a.s., Hrdoňovice 80, 507 45 Mladějov v Čechách, IČO 44795688**

**dočasné odnětí pozemku určeného k plnění funkcí lesa**

pro těžbu sklářských a slévárenských písků v dobývacím prostoru Střeleč č. 060041 na těchto pozemcích v obci: Mladějov (573205)

Kat. území	LV	parcela č.	výměra záboru m <sup>2</sup>	druh pozemku
Střeleč(757420)	110	315/16	1991	les. pozemek

Vlastníkem lesního pozemku je Česká republika, právo hospodařit s majetkem státu mají Lesy České republiky, s.p., Přemyslova 1106/19, Hradec Králové, Nový Hradec Králové,50168, které souhlasí s dočasným odnětím pozemku. Dočasné odnětí pozemku určeného k plnění funkcí lesa je požadováno z důvodu vyčerpání zásob surovin. Plocha dočasného odnětí je zaměřena GP pro rozdělení pozemku č. 163-8/2012, který zhotovil M. Drahoňovský - MD GEODET. Dočasné odnětí se povoluje na dobu 30 let. Počátek dočasného odnětí je dnem vydání rozhodnutí a konec dočasného odnětí v roce 2043. Rekultivace bude provedena dle plánu rekultivace prostoru ložiska na ochranný les. Platnost rozhodnutí o dočasném odnětí zaniká podle § 16 odst.5 písm.b) lesního zákona uplynutím doby, na kterou bylo rozhodnutí vydáno.

### 2. ukládá

podle § 16 odst. 2 písm. f) lesního zákona žadateli tato

**opatření v zájmu ochrany pozemků určených k plnění funkcí lesa**

a) dodržovat základní povinnosti ochrany pozemků určených k plnění funkcí lesa uvedené v § 13 lesního zákona

b) vytyčit a vyznačit hranice pozemků odňatých plnění funkcí lesa

### 3. stanoví

podle § 17 odst. 1 lesního zákona **poplatek za odnětí,**

a předepíše finanční odvod za dočasný zábor lesního pozemku dle předloženého výpočtu poplatků:

Celkový zábor dočasného odnětí: 1991 m<sup>2</sup>

Výpočet poplatku za dočasné odnětí: (Příloha k zákonu č. 289/1995 Sb. o lesích)

OLP= PP . CD . f (Kč/ ha/rok) OLP= poplatek za odnětí lesních pozemků

OLP= 6.3. 1074,0 . 2.0 PP= 6,3 m<sup>3</sup> ha<sup>-1</sup> –průměrná roční potenciální produkce lesů v ČR

OLP= 13.532,40Kč/ha/rok CD=1074 Kč/ m<sup>3</sup> – průměrná cena dřeva na odvozním místě pro rok 2013

OLP= 13.352,40Kč/ha . 0,1991 ha f = faktor ekologické váhy lesa : 2,0 -lesy v chráněné oblasti  
OLP= 2 694,- Kč/rok přirozené akumulace vod-CHOPAV Severočeská křída

Celková výše poplatku za dočasné odnětí: 2 694 Kč/rok.

Z toho připadá SFŽP 60% - 1 616 Kč a obci Mladějov IČ. 271845 40% - 1078 Kč.

Výše poplatku za započatý rok 2013 (červenec-prosinec, tj. 6 měsíců ) činí 1 347 Kč. Dle ustanovení § 18 odst.1 lesního zákona v případě, že se odnětí uskuteční v průběhu kalendářního roku, stanoví se poplatek ve výši jedné dvanáctiny roční částky poplatku za každý i započatý měsíc.

Poplatek je povinen uhradit žadatel Sklopísek Střeleč, a.s., Újezd pod Troškami, Hrdoňovice 80, 507 45 Mladějov v Čechách, IČ 44795688 u dočasného odnětí v roční výši 2 694 Kč do 31.12. každého roku v němž odnětí trvá.

Poplatek za dočasné odnětí se platí na účet Celního úřadu Hradec Králové. Bankovní spojení č. účtu [redacted]

#### Odůvodnění:

Rozhodnutí o odnětí pozemků plnění funkcí lesa je výjimkou ze zákona využívat tyto pozemky k jiným účelům (§ 13 odst. 1 lesního zákona). Žadatel požádal o dočasné vynětí pozemku pro těžbu sklářských a slévárenských písků v dobývacím prostoru Střeleč. Dočasné vynětí je požadováno pro p.č. 315/16 k.ú. Střeleč o výměře 1991 m<sup>2</sup> na předpokládanou dobu těžby tj. 30 let. Souhlas s dočasným odnětím lesního pozemku vydal vlastník lesního pozemku a OLH LČR,s.p. LS Hořice. Správní orgán s dočasným odnětím souhlasí a vydává rozhodnutí na dočasné odnětí lesního pozemku. Poplatek za odnětí byl stanoven podle přílohy k lesnímu zákonu s použitím průměrné ceny dřeva stanovené Ministerstvem zemědělství pro rok 2013 ve výši 1074 Kč/m<sup>3</sup>.

**Poučení o odvolání:** Proti tomuto rozhodnutí se lze odvolat do 15 dnů ode dne jeho doručení ke Krajskému úřadu Královéhradeckého kraje, Pivovarské náměstí 1142, 500 03 Hradec Králové, podáním učiněným prostřednictvím zdejšího odboru.

otisk úředního razítka



Ing. Mušková Jana  
vedoucí odboru ŽP

Na vědomí:

- Celní úřad Hradec Králové, Vážní 1000, 500 03 Hradec Králové
- LČR, s.p., LS Hořice, Riegrova 1, 508 21 Hořice

# Obvodní báňský úřad v Trutnově

Lomní 357, 541 11 Trutnov

12476

~~Sklopísek Střeleč~~  
státní podnik  
~~Mladějov v Čechách~~  
~~507 45~~

Váš dopis značky/ze dne  
Ji/97

Naše značka  
2870/97/Mi/So

Vyřizuje  
Ing. Miksch

Trutnov  
25.11.1997

Věc

Převedení dobývacího prostoru Střeleč

Dne 13.11.1997 byl Obvodním báňským úřadem (dále jen OBÚ) v Trutnově pod čj.2773/97 udělen Vaší organizaci předchozí souhlas č.8/1997 k převedení dobývacího prostoru (dále jen DP) Střeleč. Vzhledem k tomu, že jste potvrdili převzetí výše uvedeného rozhodnutí a zároveň jste se vzdali práva podat odvolání proti tomuto rozhodnutí nabyt předchozí souhlas k převedení DP Střeleč dne 19.11.1997 právní moci.

Dne 24.11.1997 bylo OBÚ doručeno oznámení o převedení DP na organizaci Sklopísek Střeleč - EXIMOS a.s. se sídlem v Mladějově v Čechách, které bylo doloženo stejnopisem smlouvy o převodu DP ze dne 18.11.1997.

Na základě výše uvedených skutečností provedl OBÚ změnu v evidenci DP.

DP Střeleč je v evidenci převeden na organizaci Sklopísek Střeleč - EXIMOS a.s. Mladějov v Čechách, IČO 44795688, která je držitelem oprávnění k hornické činnosti, vydaného OBÚ pod čj.742/I/1996 ze dne 27.3.1996 a která má povolenou hornickou činnost a trhací práce v DP Střeleč rozhodnutím OBÚ čj.518/97 ze dne 24.2.1997.

OBVODNÍ BÁŇSKÝ ÚŘAD  
Lomní 357  
541 11 TRUTNOV

Ing. Miksch  
předseda úřadu

Rozdělovník:

✓ Sklopísek Střeleč - EXIMOS a.s., Mladějov v Čechách

Priloha č. 4  
Zároveň předemítá nejmu do pozemkové mapy

travník

záhony

Paseka

Dobývací prostor 184/66 - ČKZ - Svrčec

k. u Mladějov v Čechách

746/2

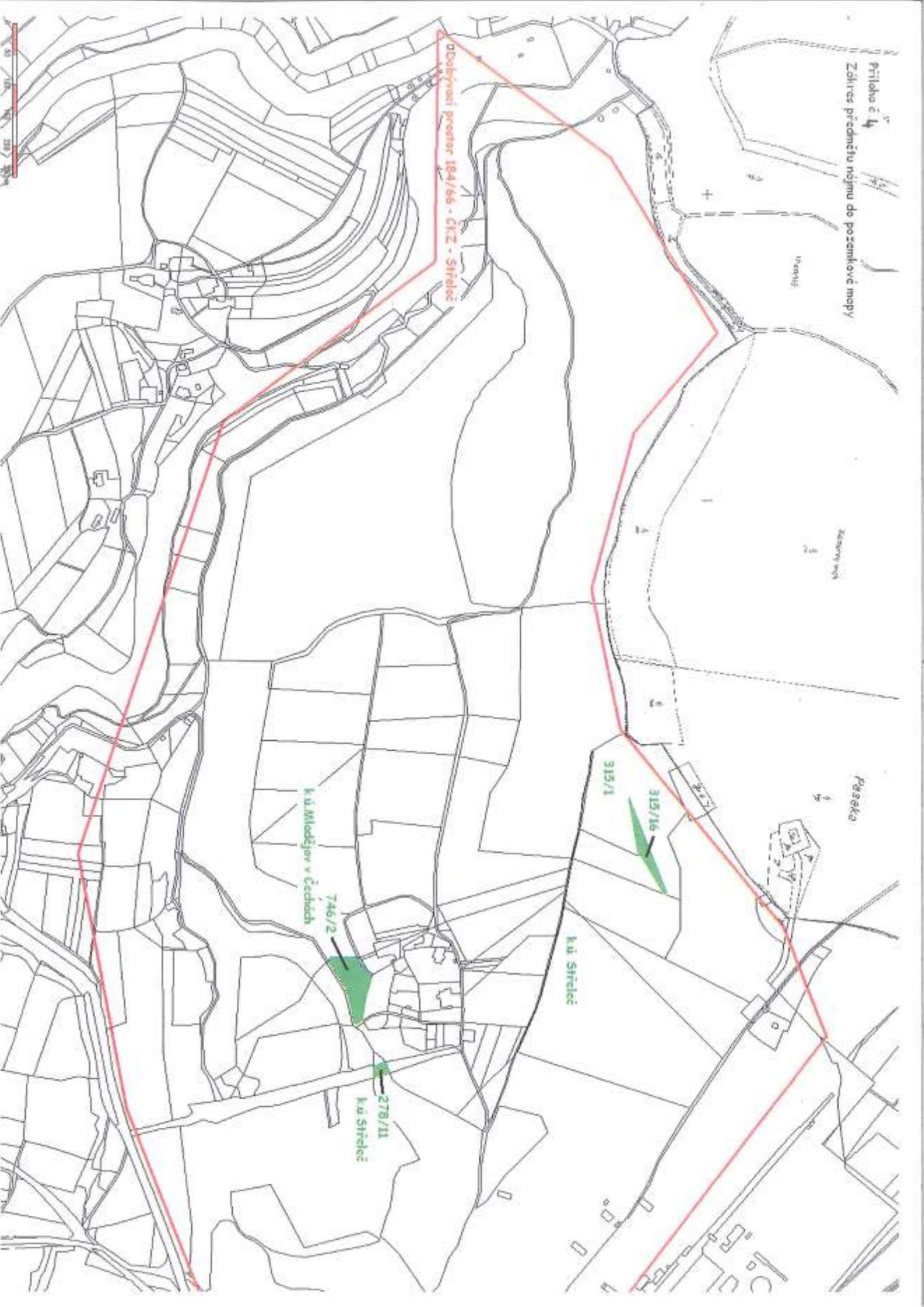
k. u Svrčec

278/11

k. u Svrčec

315/1

315/16



EVIDENČNÍ ČÍSLO : 1202

Ústřední hospodářský orgán : Ministerstvo stavebnictví

Orgán pověřený

: Československé keramické závody  
generální ředitelství  
PRAHA - HLUBOČEPEY

Tajné

c. j. 084

Rozhodnutí  
č. 184/66 - ČKZ

Výtisk č.:	14
Počet listů:	4
Hlasované přílohy:	—
Ostatní přílohy:	—

Československé keramické závody, generální ředitelství  
PRAHA - HLUBOČEPEY, jakožto orgán pověřený

rozhodnutím ministerstva stavebnictví ze dne 14. 6. 1958 zn.:

T 2/2 - 1357 - 58<sup>o</sup> stanovení dobývacích prostorů stanoví ve smyslu  
§ 21 odst. 2 zákona č. 41/1957 Sb. z návratu národního podniku  
Sedlecko-Vildštejnské kaolinové a hlinné závody, Sedlec u K. Varů  
a na základě výsledku místního komisionálního projednání ze dne  
30. 11. 1965 v dohodě s Ústředním báňským úřadem v Praze národnímu  
podniku Sedlecko-Vildštejnské kaolinové a hlinné závody, Sedlec  
tento dobývací prostor :

S t ř e l e č

Plošný rozsah : ~~1,706,355 m<sup>2</sup>~~ 1,706 304 3 km<sup>2</sup>

Hranice dobývacího prostoru na povrchu jsou tvořeny stranami ne-  
pravidelného pětúhelníka s vrcholy určenými souřadnicemi uda-  
nými v platném souřadnicovém systému Křovákově.

Vrchol	Y	Souřadnice	X
1	678.620		1 005 310
2	678.065		1 005 735
3	678.110		1 005 793
4	678.030		1 005 860
5	678.035		1 005 870
6	677.665		1 006 105
7	677.680		1 006 210

Vrchol	Y	Souřadnice	X
8	677 900		1 006 255
9	678 050		1 006 215
10	678 095		1 006 280
11	678 120		1 006 298
12	678 500		1 006 445
13	678 915		1 006 530
14	679 620		1 006 300
15	679 900		1 005 940
16	680 270		1 005 940
17	680 065		1 005 660
18	679 775		1 005 450
19	679 610		1 005 635
20	679 355		1 005 690
21	679 120		1 005 640
22	678 600		1 005 375

Prostorové hranice dobývacího prostoru pod povrchem jsou určeny svislými rovinami vedenými povrchovými hranicemi.

Dobývací prostor se rozkládá na katastrálním území

obce	SRBLETĚ	okres	JIČÍN	kraj	VÝCHODOČESKÝ
	MLADĚJOV		JIČÍN		VÝCHODOČESKÝ
	TROSKOVICE		SEMILY		VÝCHODOČESKÝ
	ÚJEZD POD TROSKAMI		JIČÍN		VÝCHODOČESKÝ

Dobývací prostor se stenově dobývá : sklářských a slévárenských písků.

V dobývacím prostoru nebyla zjištěna průmyslově dobývatelná ložiska železných nerostných surovin.

Zásoby sklářských písků jsou celkem : 144 662 000 tun

a slévárenských písků celkem : 55 114 000 tun

byly schváleny výměrem KKZ čj. 315-05/21-66 ze dne 19. dubna 1966. Omezení dobývání nebo zvláštní technické podmínky pro jeho provádění v místech uvedených v § 5 odstavce 4 vyhl. č. č. 260/1967 Ů.l.:

- 1/ Nutno dodržovat příslušná zákonná ustanovení pro ochranu zemědělského půdního a lesního fondu, zejména zák. č. 48/59 Sb. a Vyhl. mín. zemědělství č. 7/1960 Sb.
- 2/ Bude zpracován generel postupu těžby a rekultivace se zemědělskými orgány, projednán a odsouhlasen postupný zábor a rekultivace zemědělské půdy.
- 3/ Podle postupu dobývání bude proveden v dohodě v VČE H. Králové přeložka linky na 110 kv.
- 4/ Podle postupu dobývání bude řešena likvidace osady Skaříšev. Termín likvidace bude projednán s MNV Mladějov a ONV Jířetice pro zpracování generelu těžby.
- 5/ Nutno dešťřit ochranné pásmo silnice II. třídy Mladějov-Újezd v šíři 25 m od osy silnice. Při zahlubování těžby musí být v plánu OPD řešena ochrana tělesa silnice.
- 6/ Postup ekryvkových prací těžby a ukládání deponií bude prováděn v dohodě s orgány státní ochrany přírody, které musí být přizvány k projednávání plánu OPD.
- 7/ Při těžbě v blízkosti vrcholů DP č. 10 a 11, přiblíží-li se těžba více než 60 m k železniční trati Lábuň - Dolní Eousov, nutno projednat s ŮSD povolení podmínky těžby.



8/ Pokud bude nutno přebytečnou důlní vodu vypouštět do veřejných vodních toků, musí tato vyhovovat platným vodohospodářským předpisům.

9/ Budou-li důlní činností narušeny vodní zdroje okolních obcí, zajistí těžební podnik vybudování náhradních vodních zdrojů.

Tímto rozhodnutím se ruší rozhodnutí o stanovení dobývacího prostoru Střeleč č. 105/59 z 18. září 1959.

Razítko a podpis  
Státní báňské správy :

Čj. 0730-20/66

Souhlasí se

Náměstek předsedy



23. 4. 66

# Obvodní báňský úřad v Trutnově

Lomní 357, 541 11 Trutnov

Toto rozhodnutí nabylo právní  
moci dne *číslo 10. 1998*

V Trutnově *22. 10. 1998*



Sklopísek Střeleč - Eximos  
akciová společnost

Mladějov v Čechách

Váš dopis značky/ze dne  
0

Naše značka  
1861/II/98/Ši/So

Vyřizuje  
Ing. Šilhavý

Trutnov  
20.10.1998

Věc

Povolení hornické činnosti (otvírky, přípravy a dobývání výhradního ložiska) a trhacích prací v dobývacím prostoru Střeleč

K Vašim žádostem ze dne 19.08.1998 a s ohledem na výsledek ústního jednání a místního šetření, která se konala dne 14.10.1998,

**p o v o l u j e**

Obvodní báňský úřad v Trutnově podle § 10 odst. 1 zákona číslo 61/1988 Sb. (o hornické činnosti, výbušninách a o státní báňské správě) ve znění pozdějších zákonů a podle vyhlášky ČBÚ číslo 104/1988 Sb. (o hospodárném využívání výhradních ložisek, o povolování a ohlašování hornické činnosti a o ohlašování činnosti prováděné hornickým způsobem) ve znění pozdějších předpisů,

**hornickou činnost - otvírku, přípravu a dobývání výhradního ložiska  
sklářského a slévárenského písku v dobývacím prostoru S t ř e l e č**

pro organizaci Sklopísek Střeleč - Eximos, akciová společnost, Mladějov v Čechách, PSČ 507 45,  
IČO 44 79 56 88.

Hornická činnost na výhradním ložisku se povoluje v rozsahu vyznačeném v „Plánu otvírky, přípravy a dobývání výhradního ložiska Střeleč“, který byl zpracován v květnu roku 1998 a schválen závodním lomu panem ing. Jaromírem Jirouchem.

Na základě návrhu uvedeného v předloženém plánu otvírky, přípravy a dobývání

**s c h v a l u j e**

Obvodní báňský úřad v Trutnově podle § 41 odst. 2 písmeno c) zákona číslo 61/1988 Sb. a podle § 37a odst. 2 zákona číslo 44/1988 Sb. (horní zákon) ve znění doplňujících zákonů

## **vytváření finančních rezerv pro vypořádání důlních škod a k zajištění sanace, která obsahuje i rekultivaci pozemků dotčených těžbou v lomu Střeleč**

v rozsahu uvedeném v předloženém plánu otvírky, přípravy a dobývání.

Dále na základě výsledku výše uvedeného ústního jednání a místního šetření

### **p o v o l u j e**

Obvodní báňský úřad v Trutnově podle § 27 odst. 2 zákona číslo 61/1988 Sb. ve znění pozdějších předpisů provádět při hornické činnosti v lomu Střeleč organizaci Sklopísek Střeleč, akciová společnost, Mladějov v Čechách,

### **t r h a c í   p r á c e   m a l é h o r o z s a h u**

podle předloženého technologického postupu trhacích prací malého rozsahu pro lom Střeleč, který byl zaevidován na OBÚ v Trutnově pod č.j. 1861/98 a ověřen panem Tomášem Maříkem dne 17.5.1998.

Podle § 27 odst. 2 zákona číslo 61/1988 Sb. ve znění pozdějších zákonů a podle § 35 odst. 4 vyhlášky ČBÚ číslo 72/1988 Sb. (o používání výbušnin) ve znění pozdějších předpisů,

### **p o v o l u j e**

Obvodní báňský úřad v Trutnově rovněž provádět při hornické činnosti v lomu Střeleč výše jmenované těžební organizaci

### **t r h a c í   p r á c e   v e l k é h o r o z s a h u**

podle „Generelního technického projektu trhacích prací velkého rozsahu“, který byl zaevidován na OBÚ v Trutnově pod č.j. 1861/98, podepsán technickým vedoucím odstřelů panem Antonínem Patočkou a zástupcem technického vedoucího odstřelů panem Tomášem Maříkem v květnu 1998.

Při provádění hornické činnosti - otvírky, přípravy a dobývání výhradního ložiska a při provádění trhacích prací v lomu Střeleč musí být dodrženy výše uvedené dokumentace a tyto podmínky:

1. Technologické postupy trhacích prací musí být průběžně podle místních poměrů na pracovištích zpřesňovány tak, aby byly v souladu s platnými bezpečnostními předpisy.
2. Bezpečnostní okruh při provádění trhacích prací musí být v dostatečném rozsahu včas a řádně vyklízen a uzavřen řetězem hlídek.

3. Před zahájením přípravy trhací práce velkého rozsahu musí být zaměřen těžební řez, vytýčeny vývrty podle pracovního projektu, proveden výpočet náloží a roznětu. Tato dokumentace spolu s tachymetrickým zápisníkem, nabíjecím plánem, konečnou záměrrou, kopií zápisu o odstřelu, atd. se musí zakládat ke generelnímu technickému projektu na provozovně Střeleč. Po ukončení přípravných prací pro trhací práce velkého rozsahu se musí před zahájením nabíjení zaměřit místa náloží a provést kontrola, zda skutečný stav odpovídá technickému projektu odstřelu. V případě zjištěných změn se musí postupovat v souladu s platnými předpisy. Velikost celkové a dílčí nálože musí být volena tak, aby nedošlo při provádění trhacích prací k ohrožení bezpečnosti objektů a zařízení. Na chráněných objektech se nesmí projevit ani známky prvních škod způsobených trhacími pracemi. Velikosti maximální hmotnosti celkové nálože odstřelu a maximální hmotnosti dílčí nálože připadající na jeden stupeň rozněcovala musí být volena podle nejkratší vzdálenosti nálože od objektů v souladu s odbornými zprávami a posudky, které byly vypracovány odbornými organizacemi na základě výsledků měření negativních účinků trhacích prací v lomu Střeleč, popřípadě posudků a zpráv vypracovaných v průběhu platnosti tohoto rozhodnutí. Velikosti maximálních náloží, stanovené v těchto posudcích a zprávách jako hmotnosti při jejichž dodržení je zajištěna bezpečnost objektů před vznikem škod, nesmí být překročeny. Rovněž nesmí být překročeny maximální hmotnosti náloží stanovené v dokumentaci trhacích prací, které jsou součástí žádosti o povolení trhacích prací.
4. Bezpečnostní okruh, který musí podle místních podmínek stělmistr nebo technický vedoucí odstřelu případně i rozšířit nad rámec zakreslený a popsáný v předložené dokumentaci trhacích prací, musí mít vždy větší rozsah, než území ohrožené odstřelem. Přičemž nesmí dojít k ohrožení pozemků a objektů, které nejsou ve vlastnictví těžební organizace, pokud k takovéto činnosti a ke vstupu na cizí pozemky, například při uzavírání bezpečnostního okruhu (po splnění požadavků vlastníka a popřípadě i uživatele, při dodržení obecně platných právních předpisů) nebyl těžební organizací udělen souhlas. Zjistí-li stělmistr nebo technický vedoucí odstřelu, že není schopen tuto podmínku splnit, nesmí zahájit ani přípravu trhací práce.
5. Hornická činnost a trhací práce smí být prováděny na pozemcích v dobývacím prostoru Střeleč, které jsou ve vlastnictví těžební organizace nebo na pozemcích cizích, a to pouze se souhlasem vlastníka (popřípadě uživatele) pozemku a jen při dodržení podmínek stanovených ve smlouvě nebo dohodě, která byla uzavřena mezi těžební organizací a vlastníkem (popřípadě uživatelem) pozemku. Na pozemcích, na kterých nemá těžební organizace vyřešeny střeť zájmů a to zejména s vlastníky pozemků, se nesmí otvírka, příprava a dobývání výhradního ložiska včetně trhacích prací provádět.
6. Hornická činnost a trhací práce mohou být prováděny pouze v takovém rozsahu, aby nedošlo ke vzniku škod nad rámec uzavřených dohod a smluv.
7. Otvírka, příprava a dobývání výhradního ložiska smí být prováděny pouze na pozemcích k tomuto účelu určených (t.j. vyjmutých ze zemědělského půdního fondu, odňatých z plnění funkce lesa nebo na ostatních plochách) v hranicích stanoveného dobývacího prostoru. Na pozemcích zemědělského půdního fondu a na pozemcích určených k plnění funkcí lesa, pro které nebyl vydán příslušný souhlas nebo rozhodnutí s odnětím, je otvírka, příprava a dobývání výhradního ložiska zakázána.
8. Otvírkové, přípravné a těžební práce, trhacích prací, včetně ukládání hmot na odvaly, výsyvky či deponie, musí být prováděny tak, aby byla zajištěna bezpečnost práce a provozu. Nesmí dojít k překročení stanovených bezpečnostních parametrů, zajišťujících bezpečný provoz a bezpečnost osob.
9. V technologickém postupu pro povrchové dobývání musí být mimo jiné určeny rozměry řezů, šířky pracovních plošin a předstih paty posledního skryvkového řezu před prvním dobývacím řezem tak, aby výšky a sklony řezů odpovídaly parametrům řezů a generelnímu svahu lomu, které byly stanoveny v předložené dokumentaci.

10. Výsypky v hranicích dobývacího prostoru Střeleč musí být zřízeny v souladu se zpracovaným plánem otvírky, přípravy a dobývání pouze v místech, kde již bylo vytěženo výhradní ložisko sklářských a slévarenských písků nebo zásoby výhradního ložiska byly odepsány.
11. Při zřizování vnitřní výsypky nesmí být překročen sklon generálního svahu (obrysu) výsypky 23 stupňů. Výsypka musí být sypána v celkem 4 hlavních etážích (sypných řezech) oddělených bermami. Tvar hlavních etáží a složení hmot v etážích musí v plném rozsahu splňovat požadavky závěrů obsažených v posudku „Povrchový lom Střeleč Geotechnické posouzení závěrného svahu vnitřní výsypky pro její sypání v období 1999 - 2009“ autora pana RNDr. Ing. Jiřího Zámka ze dne 12.10.1998.
12. Těžební organizace může zřídít odvaly mimo hranice dobývacího prostoru pouze na základě povolení věcně a místně příslušného orgánu státní správy.
13. V souladu s bodem číslo 5 rozhodnutí Československých keramických závodů oborové ředitelství Praha číslo 184/66 - ČKZ musí být dodrženo ochranné pásmo silnice II. třídy Mladějov - Újezd v šíři 25 m od osy silnice. Do ochranného pásma silnice nesmí být ukládány výklizové hmoty.
14. Před zahájením zemních a výkopových prací těžební organizace tuto činnost písemně oznámí archeologickému pracovišti Okresního muzea a galerie v Jičíně, nejpozději však 7 pracovních dní před zahájením prací.
15. Těžební organizace je povinna neprodleně zastavit veškeré práce a ohlásit i náhodné porušení archeologických situací (nálezy zdiva, jímek, hrobů apod.) stejně jako nálezy movitých artefaktů (keramiky, kosti, minci, dlaždic, kachlů, zbraní, atd.) archeologickému pracovišti Okresního muzea a galerie v Jičíně. Archeologický nálezy i naleziště musí být ponechány beze změny až do prohlídky archeologem, nejméně však po dobu 5 pracovních dní po učiněném oznámení.
16. Bez samostatného souhlasného stanoviska Okresního úřadu v Jičíně nesmí být hornickou činností dotčen Skaříšovský zlom.
17. Na základě výsledků vstupního měření hluku a prachu dokladovat projekt monitoringu ve zvolené síti referenčních bodů pro různé meteorologické podmínky zejména prachu. V tomto bude zohledněn nejen časový harmonogram podle postupu těžby, stavební činnosti v areálu závodu, morfologie a mineralogie prachu. Dokladovat formou předávání výsledků dotčeným orgánům a zástupcům nejbližších obcí. Dokladovat morfologické a mineralogické složení prachu v termínu do 15.11.1998. Četnost měření i rozsah referenčních bodů bude upravován podle vývoje zjišťovaných hodnot, vývoje situace.
18. Výstupy z měření jak poletavého prachu ve venkovním ovzduší, tak hluku budou průběžně zasilány okresnímu hygienikovi, jedenkrát ročně provedeno souhrnné vyhodnocení. Termíny měření těžební organizace předem oznámí na OHS Jičín. Zajistit měření hluku a měřících místech M.M. 1, 2, 4 s četností 2x ročně dobou trvání 24 hodin. Dle požadavku vedení společnosti provést měření hluku u vytypovaných trvale obydlených rodinných domků v obci Hrdoňovice. Trvale monitorovací místo pro měření poletavého prachu ve venkovním ovzduší instalovat na měřícím místě M.M.2. Termín zasilání výstupů 1x za čtvrtletí. Na měřících místech M.M. 1,4 zajistit měření 1x za čtvrtletí s dobou trvání 7 dní.

19. V případě, že trhací práce velkého rozsahu budou provádět zaměstnanci „Sklopísek Střeleč - Eximos“, je nutné po skončení prací zajistit samostatné lékařské vyšetření - interní se zaměřením na funkci KV aparátu (práce s estery kyseliny dusičné).
20. V každém kalendářním roce musí být provedena uzávěrka vytvořených finančních rezerv na sanaci a rekultivace ploch dotčených hornickou činností a na důlní škody a hlavním důlním měřičem zkontrolována velikost sanovaných a rekultivovaných ploch s plánem sanace a rekultivace. Výsledky uzávěrky vytvořených finančních rezerv a kontrol předloží organizace zdejšímu úřadu nejpozději do konce 1. čtvrtletí následujícího roku.
21. Důlní vody mohou být z lomu vypouštěny pouze za podmínek stanovených vodohospodářským orgánem a orgánem hygienické služby.
22. V dobývacím prostoru Střeleč nesmí být ukládány odpady.
23. Zajistit měření, evidování a vyhodnocování vedlejších účinků trhacích prací tak, aby bylo možno prokázat dodržování stanovených hodnot. Zjistí-li se jejich překročení, musí být zastaven výkon trhacích prací do doby přijetí příslušných opatření. O těchto skutečnostech se neprodleně vyrozumí Obvodní báňský úřad v Trutnově.
24. Minimálně 3 měsíce před změnou současné technologie na těžbu surovin plovoucím bagrem, organizace předloží OBÚ Trutnov písemné oznámení společně s příslušnou dokumentací (technologický postup, pokyny pro obsluhu a údržbu, apod.).
25. Platnost tohoto rozhodnutí končí dotěžením zásob v rozsahu vyznačeném v předložené dokumentaci.

Toto rozhodnutí založte do sbírky rozhodnutí státní báňské správy a s jeho obsahem zejména pak se stanovenými podmínkami seznámte všechny pracovníky, kterých se toto povolení týká.

#### Odůvodnění:

Organizace Sklopísek Střeleč - Eximos, akciová společnost, Mladějov v Čechách požádala OBÚ v Trutnově o povolení hornické činnosti a trhacích prací v lomu Střeleč dne 19.8.1998.

Rozhodnutím zdejšího úřadu č.j. 1861/98/Ši/So ze dne 14.9.1998 bylo řízení přerušeno z důvodu vyřešení předběžné otázky (vydání vodohospodářského souhlasu), neboť orgány, které vydávají podle jiných předpisů povolení k činnostem nevydají povolení, pokud jim žadatel nepředloží souhlas vodohospodářského orgánu podle ustanovení § 13 odstavec 3 zákona číslo 138/1973 Sb., o vodách (vodní zákon). Opatřením OBÚ v Trutnově číslo jednací 1861/I/98 ze dne 2.10.1998 byl stanoven termín ústního jednání a místního šetření k uvedeným žádostem na den 14.10.1998.

Organizace společně se žádostí o povolení hornické činnosti předložila dokumentaci - plán sanace a rekultivace území, které bude dotčeno těžební činností. V této dokumentaci, jakož i ve vlastním plánu otvirky, přípravy a dobývání jsou zapracovány jednotlivé podmínky stanoviska MŽP ČR, které vyplynuly z veřejného projednání posouzení vlivů navrhované činnosti na životní prostředí.

V povolovacích podmínkách výrokové části tohoto rozhodnutí jsou zohledněny rovněž připomínky, požadavky, podmínky a námítky z písemných stanovisek a vyjádření účastníků řízení, dotčených orgánů a organizací, a to ve všech případech, kdy je zdejší úřad místně a věcně příslušný.

Z hlediska zajištění bezpečnosti osob a majetku by nemělo trhacími pracemi dojít k ohrožení pozemků, které nejsou ve vlastnictví těžební organizace, pokud k takové činnosti a ke vstupu na cizí pozemky nezískala těžební organizace souhlas. Velikost bezpečnostního okruhu musí být stanovena v takovém rozsahu, aby nevzniklo nebezpečí ohrožení osob nebo poškození cizího majetku.

Otázka vypořádání majetkoprávních vztahů je řešena v podmínce číslo 5 tohoto rozhodnutí. Touto podmínkou je zabezpečeno, že těžební organizace musí mít vyřešeny střety zájmů, a to zejména majetkoprávní vztahy s vlastníky pozemků, popřípadě i s jejich uživateli. Pokud nebude vztah k pozemkům vyřešen, nesmí se na nich činnost povolená tímto rozhodnutím provádět.

Pisemné stanovisko Okresního úřadu Jičín, referátu regionálního rozvoje, oddělení kultury čj. RRR/3060/03/2114/98/219/Mo ze dne 12.10.1998 bylo zahrnuto v podmínkách číslo 14 a 15 tohoto rozhodnutí. Povolující orgán nezohlednil požadavek citovaného orgánu státní správy „Před zahájením kolaudačního řízení předloží stavebník výkonnému orgánu státní památkové péče, kterým je oddělení kultury referátu regionálního rozvoje OkÚ Jičín, expertní list s vyjádřením archeologa. Na základě expertního listu bude stavebníkovi vydán písemný souhlas s vydáním kolaudačního rozhodnutí. Pokud nebude expertní list předložen, nebude souhlas ke kolaudaci vydán“, protože zákon číslo 61/1988 Sb. ve znění pozdějších předpisů nevyžaduje kolaudaci otvirkových, přípravných a dobývacích prací při povrchovém dobývání výhradních ložisek.

Požadavek Okresního úřadu Jičín, referátu dopravy a silničního hospodářství čj. RD/1053/98 ze dne 12.10.1998 k bezpečnosti a plynulosti provozu na silnici II/281 je zohledněn v generálním technickém projektu trhacích prací velkého rozsahu a technologickém postupu trhacích prací malého rozsahu situováním obálek bezpečnostních okruhů.

Požadavky Vodohospodářské a obchodní společnosti a.s. Jičín ze dne 15.9.1998 na dodržení kóty hladiny podzemní vody a monitoringu vod v lomu Střeleč byly zahrnuty do rozhodnutí Okresního úřadu Jičín referát životního prostředí čj. ŽP/234/98/231.2/Vo/A/20 ze dne 21.9.1998. Problematika důlních škod a náhrad důlních škod, např. případná ztráta povrchové a podzemní vody, podstatné snížení vydatnosti jejich zdrojů a zhoršení její jakosti vlivem hornické činnosti, je řešena ustanoveními §§ 36, 37 a 37a zákona číslo 44/1988 Sb., o ochraně a využití nerostného bohatství (horní zákon).

Závazný posudek Okresního úřadu Jičín - okresního hygienika čj. 215.3/DrJ/N/98/2258,2908 ze dne 23.9.1998 a dodatek závazného posudku čj. 215.3/DrJ/N/98/3184 ze dne 14.10.1998 byly v plném rozsahu zohledněny v bodech číslo 17, 18 a 19 tohoto rozhodnutí. V uvedených podmínkách byly zohledněny i požadavky obce Újezd pod Troskami na monitorování hluku a prašnosti.

Obvodní báňský úřad v Trutnově nevyhověl těžební organizaci a nepovolil zřízení odvalu Jordán za hranici dobývacího prostoru, neboť není věcně ani místně příslušným orgánem státní správy k povolení zřízení takového odvalu (podmínka číslo 12 rozhodnutí).

Při ústním jednání dne 14.10.1998 předložilo občanské sdružení Žehrovka písemné stanovisko k povolení hornické činnosti na ložisku Střeleč. Toto stanovisko je zaevidováno na Obvodním báňském úřadu v Trutnově pod čj. 2291/98. Správní orgán není věcně příslušný k řešení problematiky.

- a) dopravy vytěžených nerostů po železnici,
- b) vývozu vytěžených nerostů do zahraničí,
- c) regulace objemu těžby na ložisku na základě požadavků občanského sdružení,
- d) dopravy vytěžené suroviny po veřejných komunikacích mimo areál závodu, příp. za hranici dobývacího prostoru,
- e) stanovování termínů dekontaminace území v prostoru bývalého podniku Konstruktiva.

Dobývání ložisek vyhrazených nerostů nebude prováděno v celé ploše dobývacího prostoru Střeleč, ale pouze na ucelené části ložiska v rozsahu zpracovaného plánu otvírky, přípravy a dobývání. Problematika monitoringu prашného spadu je řešena závazným posudkem okresního hygienika a jeho doplňkem. Tato stanoviska Okresního úřadu Jičín - okresního hygienika byla převzata v plném rozsahu do podmínky číslo 17 a 18 rozhodnutí.

Kontrola vytváření finančních rezerv na sanaci a rekultivace pozemků dotčených hornickou činností je zohledněna v podmínce číslo 20 rozhodnutí.

Problematika důlních škod a jejich náhrad je řešena ustanoveními §§ 36 a 37 zákona číslo 44/1988 Sb. ve znění pozdějších předpisů.

Samostatné rozhodnutí k provádění hornické činnosti a trhacích prací v lomu Střeleč vydal mimo jiné i Okresní úřad Jičín referát životního prostředí čj. ŽP/234/98/231.2/vo/A/20 ze dne 21.9.1998 (vodohospodářský souhlas). Podmínka číslo 5 citovaného rozhodnutí byla samostatně zohledněna pod bodem číslo 16 tohoto rozhodnutí.

Zajištění objektů proti škodám způsobeným trhacími pracemi a monitoring seismických účinků trhacích prací je řešen v podmínkách 3, 5, 6 a 20 tohoto rozhodnutí.

Při namátkové kontrole provedené při místním šetření dne 14.10.1998 nebyly zjištěny v lomu Střeleč takové závady a nedostatky zejména v oblasti bezpečnosti a ochrany zdraví při práci, bezpečnosti provozu a hospodárného využívání výhradního ložiska, které by bránily povolení navrhovaných prací.

Proto bylo rozhodnuto jak je výše uvedeno.

#### Poučení o odvolání:

Proti tomuto rozhodnutí je možno podat odvolání ve lhůtě 15 dnů od oznámení k Českému báňskému úřadu v Praze prostřednictvím Obvodního báňského úřadu v Trutnově (§ 53 zákona č. 71/1986 Sb., o správním řízení).

#### Příloha:

- 1ks paré OPD číslo 22
- 1ks paré generálního projektu trhacích prací velkého rozsahu
- 1ks paré technologického postupu trhacích prací malého rozsahu



předseda úřadu





**Rozdělovník:***Účastníci řízení:*

1. Obec Mladějov v Čechách, do rukou pana starosty PSČ 507 45
2. Obec Újezd pod Troskami, do rukou pana starosty PSČ 512 63 Rovensko p. Troskami
3. pan Jiří Dostál - mluvčí Občanského sdružení Žehrovka, Veverkova 14, Praha 7, 170 00
4. PhDr. Jiří Klaban, Raisova 347, 507 13 Železnice
5. RNDr. Vladimír Klaban, Sobčice 55, 507 54 Podhorní Újezd
6. Sklopísek Střeleč státní podnik Mladějov v Čechách
7. Okresní úřad Jičín, finanční referát, Havlíčkova 56, Jičín
8. Vodohospodářská a obchodní společnost a.s. Jičín
9. Lesy ČR s.p., Přemyslova ul., Hradec Králové
10. SPT Telecom a.s., středisko ochrany kabelových sítí, Třída ČSA 954, Hradec Králové 2
11. Východočeská energetika a.s., Koňský trh 201, Turnov
12. SPT Telecom PPT, Nezvalova 423, Hradec Králové

*Dotčené orgány:*

- Ministerstvo životního prostředí ČR, Vršovická 65, Praha 10  
Ministerstvo životního prostředí ČR, Sušilova 1337, Hradec Králové  
Ministerstvo zemědělství ČR, Těšnov 17, Praha 1  
Okresní úřad Jičín - k rukám pana přednosty
- referát životního prostředí
  - referát kultury
  - referát regionálního rozvoje
  - referát dopravy Havlíčkova 56 Jičín

- Okresní hygienická stanice, Bolzanova 36, Jičín  
Vojenská ubytovací a stavební správa, Teplého 1899/C, 530 59 Pardubice  
Česká inspekce životního prostředí, oblastní inspektoriát, V. Nejedlého 951  
Městský úřad - stavební úřad Jičín  
Stavební úřad Sobotka  
Správa CHKO Český ráj, Dvořákova 294, Turnov



# OBVODNÍ BÁŇSKÝ ÚŘAD

pro území krajů Královéhradeckého a Pardubického, Wonkova 1142/1, 500 02 Hradec Králové



Toto rozhodnutí nabylo  
právní moci dne... 19.10.2012  
Je vykonatelné dne... 19.10.  
Obvodní báňský úřad pro úz  
Královéhradeckého a Pardub  
dne... 24.10.2012

Sklopísek Střeleč, a.s.  
Újezd pod Troskami  
Hrdoňovice 80  
507 45 Mladějov v Čechách

Váš dopis značky/ze dne  
0

SBS 31735/2012/09/2

Vyřizuje/linka  
Ing. Konečný

V Hradci Králové  
15.10.2012

## Rozhodnutí o povolení změny „Plánu otvírky, přípravy a dobývání výhradního ložiska Střeleč“ podle ustanovení § 10 zákona č. 61/1988 Sb.

Obvodní báňský úřad pro území krajů Královéhradeckého a Pardubického, jako věcně a místně příslušný správní orgán rozhodovat ve věci povolení změny plánu otvírky, přípravy a dobývání výhradního ložiska, na základě ustanovení § 39 a § 38 odst. 2 zákona č. 61/1988 Sb., o hornické činnosti, výbušninách a o státní báňské správě, ve znění pozdějších zákonů, vydává podle ustanovení § 41 odst. 2, písm. m) zákona č. 61/1988 Sb., a v souladu s ustanovením § 10 odst. 10 citovaného zákona, ve správním řízení podle § 67 zákona č. 500/2004 Sb., správní řád (dále jen „správní řád“) rozhodnutí, kterým

**povoluje**

organizaci Sklopísek Střeleč, a. s., se sídlem Újezd pod Troskami - Hrdoňovice 80, PSČ 507 45,  
Identifikační číslo: 447 95 688

### změnu „Plánu otvírky, přípravy a dobývání výhradního ložiska Střeleč“.

Při změně plánu otvírky, přípravy a dobývání musí být respektováno platné rozhodnutí, které vydal Obvodní báňský úřad v Trutnově pod č.j. 1861/II/98/Ši/So dne 20.10.1998 a dokumentace „Změna č.6 plánu otvírky, přípravy a dobývání ložiska sklářských a slévárenských písků STŘELEČ“, kterou vypracoval pan RNDr. Petr Chvátal, pan Bc.Lukáš Horák a paní Olga Ondroušková v srpnu 2012 a kterou schválil závodní lomu Ing. Rostislav Příkryl.

Pro provádění další hornické činnosti v lomu Střeleč v dobývacím prostoru Střeleč podle platného „Plánu otvírky, přípravy a dobývání výhradního ložiska Střeleč“, který v květnu roku 1998 zpracoval a schválil závodní lomu pan Ing. Jaromír Jirouch a podle jeho změny („Změna č.6 plánu otvírky, přípravy a dobývání ložiska sklářských a slévárenských písků STŘELEČ“), budou po nabytí právní moci tohoto rozhodnutí dodrženy také následující podmínky:

1. Změna plánu otvírky, přípravy a dobývání bude neprodleně zapracována do provozní dokumentace. Upravená provozní dokumentace musí být v souladu s požadavky předpisů k zajištění bezpečnosti práce a provozu (zejména s vyhláškou ČBÚ č. 26/1989 Sb., o bezpečnosti a ochraně zdraví při práci a bezpečnosti provozu při hornické činnosti a při činnosti prováděné hornickým způsobem na povrchu, ve znění pozdějších předpisů, a dalšími), s rozhodnutími o povolení nebo schválení činnosti, staveb nebo zařízení, s technickými podmínkami výrobce nebo dodavatele zařízení nebo stavby a s návody pro obsluhu a údržbu zařízení.

2. Platnost tohoto rozhodnutí je časově omezena shodně s platností rozhodnutí, které vydal Obvodní báňský úřad v Trutnově pod č.j. 1861/II/98/Ši/So dne 20.10.1998.

Účastníkem řízení podle ustanovení § 27 odst. 1 zákona č. 500/2004 Sb., správní řád je pouze organizace Sklopísek Střeleč, a. s., se sídlem Újezd pod Troskami - Hrdoňovice 80, PSČ 507 45.

Toto rozhodnutí založte do sbírky rozhodnutí státní báňské správy a s jeho obsahem seznámte všechny zaměstnance, kterých se týká.

### **Odůvodnění:**

Dne 6.9.2012 zaevidoval Obvodní báňský úřad pro území krajů Královéhradeckého a Pardubického žádost o povolení změny „Plánu otvírky, přípravy a dobývání výhradního ložiska Střeleč“, který v květnu roku 1998 zpracoval a schválil závodní lomu pan Ing. Jaromír Jirouch a který byl podkladem pro povolení hornické činnosti – otvírky, přípravy a dobývání výhradního ložiska sklářského a slévárenského písku v dobývacím prostoru Střeleč (rozhodnutí Obvodního báňského úřadu v Trutnově ze dne 20.10.1998 pod zn. 1861/II/98/Ši/So).

Žádost o povolení změny plánu otvírky, přípravy a dobývání výhradního ložiska podala organizace Sklopísek Střeleč, a. s., se sídlem Újezd pod Troskami - Hrdoňovice 80, PSČ 507 45.

Na základě podané žádosti oznámil dopisem ze dne 11.9.2012 Obvodní báňský úřad pro území krajů Královéhradeckého a Pardubického (dopis č.j. SBS 31735/2012/09/1) dotčeným orgánům státní správy, že podle ustanovení § 10 odst. 10 zákona č. 61/1988 Sb., o hornické činnosti, výbušninách a o státní báňské správě, ve znění pozdějších zákonů zahájil správní řízení ve věci povolení změny „Plánu otvírky, přípravy a dobývání výhradního ložiska Střeleč“

Obvodní báňský úřad pro území krajů Královéhradeckého a Pardubického podle ustanovení § 18 odst. 3 zákona č. 61/1988 Sb, ve znění pozdějších zákonů oznámil zahájení řízení dotčeným orgánům státní správy a současně je upozornil na to, že svoje stanoviska nebo námitky mohou uplatnit nejpozději při ústním jednání, popřípadě při místním šetření s tím, že k později podaným stanoviskům nebo námitkám nemusí přihlídnout.

Ústní jednání spojené s místním šetřením bylo nařizeno na 4.10.2012 v 8.30 hod. (zasedací místnost organizace Sklopísek Střeleč, a. s., Hrdoňovice 80, PSČ 507 45).

S podklady pro rozhodnutí, zejména s předloženou dokumentací „Změna č. 6 plánu otvírky, přípravy a dobývání ložiska sklářských a slévárenských písků STŘELEČ“, kterou vypracoval pan RNDr. Petr Chvátal, pan Bc. Lukáš Horák a paní Olga Ondroušková v srpnu 2012 a kterou schválil závodní lomu Ing. Rostislav Pířkryl, bylo umožněno se seznámit před termínem ústního jednání na Obvodním báňském úřadu pro území krajů Královéhradeckého a Pardubického, Wonkova 1142 v Hradci Králové (v úřední dny - pondělí a středa od 8.00 hod. do 14.00 hod.) nebo při ústním jednání.

Tímto rozhodnutím se neruší ani nenahrazuje rozhodnutí, které vydal Obvodní báňský úřad v Trutnově dne 20.10.1998 pod zn. 1861/II/98/Ši/So, které nabylo právní moci dne 22.10.1998. Podkladem pro rozhodnutí, které Obvodní báňský úřad v Trutnově vydal dne 20.10.1998 pod zn. 1861/II/98/Ši/So byla mimo jiné i dokumentace „Plán otvírky, přípravy a dobývání výhradního ložiska Střeleč“, kterou v květnu roku 1998 zpracoval a schválil závodní lomu pan Ing. Jaromír Jirouch a která je pro provádění hornické činnosti organizací Sklopísek Střeleč, a. s. nadále závazná

v rozsahu změn uvedených v předložené žádosti o změnu plánu otvírky, přípravy a dobývání a v dokumentaci „Změna č. 6 plánu otvírky, přípravy a dobývání ložiska sklářských a slévárenských písků STŘELEČ“, kterou vypracoval pan RNDr. Petr Chváta, pan Bc. Lukáš Horák a paní Olga Ondroušková v srpnu 2012 a kterou schválil závodní lomu Ing. Rostislav Píkrýl.

Změna dokumentace plánu otvírky, přípravy a dobývání se netýká stávajícího způsobu provádění těžebních a skrývkových prací. Pouze upřesňuje tvorbu vnitřní výsypky a její komunikační zpřístupnění. Tvorba vnitřní výsypky bude prováděna tak, aby došlo ke snižování hluku a ke snížení prašnosti, vznikající v areálu podniku, do okolního prostředí. Podle předložené dokumentace dojde k navýšení vnitřní výsypky oproti původnímu plánu otvírky, přípravy a dobývání.

Žadatel předložil k žádosti o povolení změny plánu otvírky, přípravy a dobývání následující kladná stanoviska orgánů státní správy:

1. Agentura ochrany přírody a krajiny České republiky, SPRÁVA CHRÁNĚNÉ KRAJINNÉ OBLASTI ČESKÝ RÁJ (ze dne 17.10.2011, zn. S/1774/CR/2011/220),
2. Městský úřad Jičín, Odbor životního prostředí (ze dne 25.10.2011, zn. MuJ/2011/27113/ZP/Sm),
3. Městský úřad Jičín, ODBOR DOPRAVY (ze dne 21.3.2012, zn. MuJc/2011/7518/DOP/DuM),
4. Městský úřad Jičín, Oddělení státní památkové péče (ze dne 27.3.2012, zn. MuJc/2012/8136/SPP/MeZ),
5. Městský úřad Jičín, Odbor územního plánování a rozvoje města (ze dne 26.3.2012, zn. MuJ/2012/7911/UP/Zda),
6. Městský úřad Sobotka – stavební úřad (ze dne 13.3.2012, č.j. MUSO 1069/2012/SU/330.1/V5),
7. Obecní úřad Mladějov (ze dne 7.11.2011),
8. Obecní úřad Újezd pod Troskami (ze dne 25.1.2012),
9. Česká republika-Ministerstvo obrany, Vojenská ubytovací a stavební správa Pardubice (ze dne 7.3.2012, č.j. 1732/19327-ÚP/2012-1420),
10. Ministerstvo životního prostředí, pracoviště Hradec Králové (ze dne 13.3.2012 č.j. 331/550/12-Hd 20392/ENV/12),
11. Ministerstvo životního prostředí, odbor obecné ochrany přírody a krajiny (ze dne 10.8.2012 č.j. 43714/ENV/12 2741/610/12 ),
12. Krajský úřad Královéhradeckého kraje, Odbor životního prostředí a zemědělství ochrany přírody a krajiny (ze dne 15.3.2012 zn. 4170/ZP/2012),
13. Krajská hygienická stanice Královéhradeckého kraje (ze dne 26.4.2012 č.j. S-KHSHK 8020/2012/2/HOK.JC/Jů).

Součástí podané žádosti bylo také souhlasné stanovisko, které k plánované změně vydal státní podnik Lesy České republiky, s.p., Lesní správa Hořice (ze dne 7.11.2011).

Zdejší úřad při rozhodování o povolení změny plánu otvírky, přípravy a dobývání vycházel z výše uvedených stanovisek orgánů státní správy, státního podniku Lesy České republiky, s.p. a ze souhlasných stanovisek uplatněných při ústním jednání dne 4.10.2012.

Při povolování změny plánu otvírky, přípravy a dobývání se Obvodní báňský úřad pro území krajů Královéhradeckého a Pardubického řídil ustanovením § 41 odst. 2, písm. m) zákona č. 61/1988 Sb., a ustanovením § 10 odst. 10 citovaného zákona. Dále se při povolování změny plánu otvírky, přípravy a dobývání zdejší úřad řídil, ve správním řízení, ustanovením § 67 a dalšími zákona č. 500/2004 Sb., správní řád (dále jen „správní řád“).

Ve výrokové části tohoto rozhodnutí bylo stanoveno, že při změně plánu otvírky, přípravy a dobývání musí být také respektováno platné rozhodnutí, které vydal Obvodní báňský úřad v Trutnově pod č.j. 1861/II/98/Ši/So dne 20.10.1998 a dokumentace „Změna č.6 plánu otvírky, přípravy a dobývání ložiska sklářských a slévárenských písků STŘELEČ“, kterou vypracoval pan RNDr. Petr Chvátal, pan Bc.Lukáš Horák a paní Olga Ondroušková v srpnu 2012 a kterou schválil závodní lomu Ing. Rostislav Příkryl.

V podmínce č. 1 výrokové části tohoto rozhodnutí stanovil zdejší úřad žadateli povinnost, která souvisí se zajištěním bezpečnosti práce a provozu. Povolení změny plánu otvírky, přípravy a dobývání si vyžádá promítnutí nových skutečností i do provozní dokumentace, se kterou musí být pracovníci před započítím prací seznámeni v rozsahu, který se jich týká.

Platnost tohoto rozhodnutí byla v podmínce č. 2 výrokové části tohoto rozhodnutí časově omezena shodně s platností rozhodnutí, které vydal Obvodní báňský úřad v Trutnově pod č.j. 1861/II/98/Ši/So dne 20.10.1998.


Spolu se žádostí byl uhrazen kolkovými známkami v hodnotě 750,- Kč správní poplatek (zákon č. 634/2004 Sb., o správních poplatcích).

Vzhledem k výše uvedenému zdejší úřad rozhodl tak, že žadateli vyhověl a změnu plánu otvírky, přípravy a dobývání v lomu Střeleč povolil.

#### **Poučení o odvolání:**

Proti tomuto rozhodnutí je možné podat odvolání ve lhůtě 15 dnů ode dne jeho oznámení k Českému báňskému úřadu v Praze prostřednictvím Obvodního báňského úřadu pro území krajů Královéhradeckého a Pardubického (§ 81 odst. 1 zákona č. 500/2004 Sb., správní řád). Podané odvolání musí splňovat náležitosti ustanovení § 82 správního řádu.

Odvolání se podává v počtu 2 kusů. Nepodá-li účastník potřebný počet stejnopisů, vyhotoví je na jeho náklady Obvodní báňský úřad pro území krajů Královéhradeckého a Pardubického. Odvolání jen proti odůvodnění rozhodnutí je nepřipustné.



**Rozdělovník:*****A) Účastníci řízení:***

1. Sklopísek Střeleč, a. s.

***B) Dotčené orgány státní správy:***

1. Agentura ochrany přírody a krajiny České republiky, SPRÁVA CHRÁNĚNÉ KRAJINNÉ OBLASTI ČESKÝ, Antonína Dvořáka 294, 511 01 TURNOV
2. Městský úřad Jičín, Odbor životního prostředí, Žižkovo náměstí 18, 506 01 JIČÍN
3. Městský úřad Jičín, ODBOR DOPRAVY, Havlíčkova ul. 56, JIČÍN
4. Městský úřad Jičín, Oddělení státní památkové péče, Žižkovo náměstí 18, 506 01 JIČÍN
5. Městský úřad Jičín, Odbor územního plánování a rozvoje města, Žižkovo náměstí 18, 506 01 JIČÍN
6. Městský úřad Sobotka – stavební úřad, Boleslavská 440, 507 43 SOBOTKA
7. Obecní úřad Mladějov, MLADĚJOV 45, 507 45
8. Obecní úřad Újezd pod Troskami, ÚJEZD POD TROSKAMI čp. 29, 512 63 Rovensko pod Troskami
9. Česká republika-Ministerstvo obrany, Vojenská ubytovací a stavební správa Pardubice, Teplého 1899, 530 02 PARDUBICE
10. Ministerstvo životního prostředí, pracoviště Hradec Králové, Resslova 1229/2a, HRADEC KRÁLOVÉ 2, 500 02
11. Ministerstvo životního prostředí, odbor obecné ochrany přírody a krajiny, Vršovická 1442/65, 100 01 PRAHA 10
12. Česká inspekce životního prostředí, Resslova 1229/2a, HRADEC KRÁLOVÉ 2, 500 02
13. Krajský úřad Královéhradeckého kraje, Odbor životního prostředí a zemědělství ochrany přírody a krajiny, Pivovarské náměstí 1245, 500 03 HRADEC KRÁLOVÉ
14. Krajská hygienická stanice Královéhradeckého kraje, Habrmanova 19, 501 01 HRADEC KRÁLOVÉ
15. Krajská hygienická stanice Královéhradeckého kraje, územní pracoviště Jičín, Revoluční 1076, JIČÍN

***C) Na vědomí:***

1. Lesy České republiky, s.p. , Přemyslova 1106, 501 68 HRADEC KRÁLOVÉ
2. Lesy České republiky, s.p., Lesní správa Hořice, Riegrova 1, 508 21 HOŘICE V PODKRKONOŠÍ



Toto rozhodnutí nabývá  
právní moc dne... 2. 3. 2014  
je vykonatelné dne...  
Obvodní báňský úřad pro území  
Královéhradeckého a Pardubického  
území dne... 29. 3. 2014



ČESKÝ BĀŇSKÝ ÚŘAD

PRO ÚZEMÍ KRÁLOVÉHRADECKÉHO A PARDUBICKÉHO

Č.j. SBS 04061/2014/OBÚ-09/1

Na základě žádosti účastníka řízení podle ustanovení § 27 odst. 1 zákona č. 500/2004 Sb., ve znění pozdějších zákonů organizace Sklopísek Střeleč, a. s., se sídlem: Újezd pod Troskami - Hrdoňovice 80, PSČ 507 45, Identifikační číslo: 447 95 688 Obvodní báňský úřad pro území krajů Královéhradeckého a Pardubického podle ustanovení § 41 odst. 2, písm. m) zákona č. 61/1988 Sb., o hornické činnosti, výbušninách a o státní báňské správě, ve znění pozdějších zákonů a podle ustanovení § 1 odst. 2 vyhlášky č. 15/1995 Sb., o oprávnění k hornické činnosti a činnosti prováděné hornickým způsobem, jakož i k projektování objektů a zařízení, které jsou součástí těchto činností,

vydává

## oprávnění k hornické činnosti

**Obchodní jméno:** Sklopísek Střeleč, a. s.

**Sídlo:** Újezd pod Troskami - Hrdoňovice 80, PSČ 507 45

**Identifikační číslo:** 447 95 688

**Pro předmět činnosti :** (podle § 2 písm. b), c), d), e) a i) citovaného zákona)

- *otvírka, příprava a dobývání výhradních ložisek,*
- *zřizování, zajišťování a likvidace důlních děl a lomů,*
- *úprava a zušlechťování nerostů prováděné v souvislosti s jejich dobýváním,*
- *zřizování a provozování odvalů, výsypek a odkališť při výše uvedených činnostech,*
- *důlně měřická činnost.*

**Jméno a příjmení závodního lomu:**

Ing. Rostislav Příkryl

**Bydliště:**

Libuň č. p. 172, PSČ 507 15

**Datum narození:**

24. 2. 1960

Osvědčení závodního lomu vydané Českým báňským úřadem pod č.j. 0564/II/08/46 dne 11. 3. 2008.



**Jméno a příjmení hlavního důlního měřiče:** Ing. Miroslav Bartuška  
**Bydliště:** Libnič 100, 373 71 Rudolfov  
**Datum narození:** 1. 12. 1964

Osvědčení hlavního důlního měřiče vydané ČBÚ v Praze pod čj. 2587/08 dne 23. 9. 2008.

Tímto rozhodnutím, kterým byla provedena změna oprávnění k hornické činnosti, se ruší rozhodnutí vydané OBÚ v Trutnově pod čj. 2722/10/09/1 dne 20. 7. 2010 organizaci Sklopisek Střeleč, a.s., (§ 67 odst. 1 zákona č. 500/2004 Sb., správní řád).


**Odůvodnění:**

Od odůvodnění bylo upuštěno podle ustanovení § 68 odst. 4 zákona č. 500/2004 Sb., vzhledem k tomu, že organizaci Sklopisek Střeleč, a.s., která je jediným účastníkem řízení, OBÚ pro území krajů Královéhradeckého a Pardubického v plném rozsahu vyhověl.

**Poučení o opravném prostředku:**

Proti tomuto rozhodnutí je možno podat odvolání ve lhůtě 15 dnů od oznámení k Českému báňskému úřadu v Praze prostřednictvím Obvodního báňského úřadu pro území krajů Královéhradeckého a Pardubického, Wolkova 1 140, 500 02 Hradec Králové (§ 81 odst. 1 zákona č. 500/2004 Sb., správní řád). Podané odvolání musí splňovat náležitosti ustanovení § 82 správního řádu.

V Hradci Králové dne 17. února 2014



**Rozdělovník:**

- Finanční úřad pro Královéhradecký kraj, územní pracoviště v Jičíně
- Český statistický úřad Hradec Králové



[REDACTED]

[REDACTED]

[REDACTED]

[REDACTED]

[REDACTED]

[REDACTED]

[REDACTED]