

**Pozemkový fond České republiky**

Sídlo: Praha 3, Husinecká 1024/11a, PSČ 130 00

zastoupený Ing. Petrem Klanicou, vedoucím Odloučeného pracoviště PF ČR v Břeclavi  
adresa: náměstí T.G.Masaryka 9a, Břeclav, 690 02

IČ: 45797072

DIČ: CZ45797072

Zapsán v obchodním rejstříku vedeném Městským soudem v Praze, odd. A, vložka 6664

Bankovní spojení: GE Money Bank., a.s.-oblastní pobočka Brno, filiálka Břeclav

**Číslo účtu:**

(dále jen „pronajímatel“)

- na straně jedné -

a

**NECHO, spol. s r.o.**

sídlo: Padělek 543, Břeclav

**IČ 485 33 645**

DIČ CZ 48533645

Zapsána v obchodním rejstříku vedeném Krajským soudem v Brně, oddíl C, vložka 11019

osoba oprávněná jednat za právnickou osobu jednatel společnosti Jan Gajdoš.

(dále jen "nájemce")

- na straně druhé -

uzavírají podle ustanovení § 663 a násl. zákona č. 40/1964 Sb., občanský zákoník, ve znění pozdějších předpisů, tuto

**NÁJEMNÍ SMLOUVU  
č. 240-N-12/59****Čl. I**

Pronajímatel spravuje ve smyslu zákona č. 229/1991 Sb., ve znění pozdějších předpisů (dále jen „zákon o půdě“), tyto nemovitosti ve vlastnictví státu vedené u Katastrálního pracoviště Břeclav Katastrálního úřadu pro Jihomoravský kraj

obec	kat. území	druh evidence	parcela č.	výměra m <sup>2</sup>	druh pozemku
Poštorná	Poštorná	KN	1345/2	2059	orná půda
Poštorná	Poštorná	KN	3112	3034	ostatní plocha
Poštorná	Poštorná	KN	část 3113/1	16958	travní porost
Poštorná	Poštorná	KN	část 3120/1	7986	travní porost
Poštorná	Poštorná	KN	3121	9587	travní porost
Poštorná	Poštorná	KN	část 3095/1	3831	vodní plocha- užíváno jako orná půda
Poštorná	Poštorná	KN	3095/73	121	vodní plocha- užíváno jako orná půda
Poštorná	Poštorná	KN	3096/1	4390	orná půda
Poštorná	Poštorná	KN	3097/87	3074	orná půda

Poštorná	Poštorná	KN	část 3106/38	648	vodní plocha- užíváno jako orná půda
Poštorná	Poštorná	KN	3106/39	96	vodní plocha- užíváno jako orná půda
Poštorná	Poštorná	KN	3107/23	199	orná půda
Poštorná	Poštorná	KN	3108/53	4958	orná půda
Poštorná	Poštorná	KN	3108/105	728	orná půda
Poštorná	Poštorná	KN	3108/110	447	orná půda
Poštorná	Poštorná	KN	3127/8	322	travní porost
Poštorná	Poštorná	KN	3127/39	189	travní porost
Poštorná	Poštorná	KN	3128/1	470	travní porost
Poštorná	Poštorná	KN	3128/5	372	travní porost
Poštorná	Poštorná	KN	3128/6	370	travní porost
Poštorná	Poštorná	KN	3128/8	465	travní porost
Poštorná	Poštorná	KN	3128/10	19	travní porost
Poštorná	Poštorná	KN	3128/11	110	travní porost
Poštorná	Poštorná	KN	3128/12	19	travní porost
Poštorná	Poštorná	KN	3128/13	172	travní porost
Poštorná	Poštorná	KN	3128/14	120	travní porost
Poštorná	Poštorná	KN	3128/15	233	travní porost
Poštorná	Poštorná	KN	3129/1	109	travní porost
Poštorná	Poštorná	KN	3129/2	102	travní porost
Poštorná	Poštorná	KN	3129/3	104	travní porost
Poštorná	Poštorná	KN	3129/4	108	travní porost
Poštorná	Poštorná	KN	3129/5	219	travní porost
Poštorná	Poštorná	KN	3129/6	33	travní porost
Poštorná	Poštorná	KN	3129/7	257	travní porost
Poštorná	Poštorná	KN	3129/8	229	travní porost
Poštorná	Poštorná	KN	3129/9	255	travní porost
Poštorná	Poštorná	KN	3129/18	266	travní porost
Poštorná	Poštorná	KN	3129/21	325	travní porost
Poštorná	Poštorná	KN	3129/22	277	travní porost
Poštorná	Poštorná	KN	3129/25	247	travní porost
Poštorná	Poštorná	KN	3129/27	347	travní porost
Poštorná	Poštorná	KN	3129/29	166	travní porost
Poštorná	Poštorná	KN	3129/32	127	travní porost
Poštorná	Poštorná	KN	3129/35	211	travní porost
Poštorná	Poštorná	KN	3129/37	153	travní porost
Poštorná	Poštorná	KN	3129/43	166	travní porost
Poštorná	Poštorná	KN	3129/44	170	travní porost
Poštorná	Poštorná	KN	3129/46	374	travní porost
Poštorná	Poštorná	KN	3129/47	160	travní porost
Poštorná	Poštorná	KN	3129/49	202	travní porost
Poštorná	Poštorná	KN	3129/50	173	travní porost
Poštorná	Poštorná	KN	3129/52	238	travní porost
Poštorná	Poštorná	KN	3129/53	169	travní porost
Poštorná	Poštorná	KN	3130/1	544	orná půda
Poštorná	Poštorná	KN	3130/4	169	orná půda
Poštorná	Poštorná	KN	3130/5	149	orná půda
Poštorná	Poštorná	KN	3130/6	181	orná půda
Poštorná	Poštorná	KN	3130/7	185	orná půda
Poštorná	Poštorná	KN	3130/8	426	orná půda
Poštorná	Poštorná	KN	3130/9	42	orná půda

Poštorná	Poštorná	KN	3130/10	45	orná půda
Poštorná	Poštorná	KN	3130/11	405	orná půda
Poštorná	Poštorná	KN	3130/12	77	orná půda
Poštorná	Poštorná	KN	3130/13	66	orná půda
Poštorná	Poštorná	KN	3130/14	520	orná půda
Poštorná	Poštorná	KN	3130/15	39	orná půda
Poštorná	Poštorná	KN	3130/16	39	orná půda
Poštorná	Poštorná	KN	3130/17	25	orná půda
Poštorná	Poštorná	KN	3130/18	272	orná půda
Poštorná	Poštorná	KN	3130/19	122	orná půda
Poštorná	Poštorná	KN	3130/20	152	orná půda
Poštorná	Poštorná	KN	3130/21	8	orná půda
Poštorná	Poštorná	KN	3130/22	74	orná půda
Poštorná	Poštorná	KN	3130/23	140	orná půda
Poštorná	Poštorná	KN	3130/24	246	orná půda
Poštorná	Poštorná	KN	3131/1	43	orná půda
Poštorná	Poštorná	KN	3131/2	79	orná půda
Poštorná	Poštorná	KN	3131/3	8	orná půda
Poštorná	Poštorná	KN	3131/4	105	orná půda
Poštorná	Poštorná	KN	3131/5	131	orná půda
Poštorná	Poštorná	KN	3131/6	144	orná půda
Poštorná	Poštorná	KN	3131/7	110	orná půda
Poštorná	Poštorná	KN	3131/8	138	orná půda
Poštorná	Poštorná	KN	3131/9	56	orná půda
Poštorná	Poštorná	KN	3131/10	236	orná půda
Poštorná	Poštorná	KN	3131/12	245	orná půda
Poštorná	Poštorná	KN	3131/13	177	orná půda
Poštorná	Poštorná	KN	3131/14	4	orná půda
Poštorná	Poštorná	KN	3131/15	240	orná půda
Poštorná	Poštorná	KN	3131/16	213	orná půda
Poštorná	Poštorná	KN	3131/17	212	orná půda
Poštorná	Poštorná	KN	3131/18	209	orná půda
Poštorná	Poštorná	KN	3131/20	163	orná půda
Poštorná	Poštorná	KN	3131/21	201	orná půda
Poštorná	Poštorná	KN	3131/22	234	orná půda
Poštorná	Poštorná	KN	3131/23	166	orná půda
Poštorná	Poštorná	KN	3131/24	116	orná půda
Poštorná	Poštorná	KN	3131/25	129	orná půda
Poštorná	Poštorná	KN	3131/26	319	orná půda
Poštorná	Poštorná	KN	3131/27	122	orná půda
Poštorná	Poštorná	KN	3131/28	133	orná půda
Poštorná	Poštorná	KN	3131/29	248	orná půda
Poštorná	Poštorná	KN	3131/30	515	orná půda
Poštorná	Poštorná	KN	3131/31	260	orná půda
Poštorná	Poštorná	KN	3131/32	158	orná půda
Poštorná	Poštorná	KN	3131/33	108	orná půda
Poštorná	Poštorná	KN	3131/34	110	orná půda
Poštorná	Poštorná	KN	3131/35	237	orná půda
Poštorná	Poštorná	KN	3131/37	300	orná půda
Poštorná	Poštorná	KN	3131/38	43	orná půda
Poštorná	Poštorná	KN	3131/39	411	orná půda
Poštorná	Poštorná	KN	3131/40	45	orná půda
Poštorná	Poštorná	KN	3131/41	39	orná půda
Poštorná	Poštorná	KN	3131/42	44	orná půda
Poštorná	Poštorná	KN	3131/43	251	orná půda

Poštorná	Poštorná	KN	3131/45	24	orná půda
Poštorná	Poštorná	KN	3131/46	21	orná půda
Poštorná	Poštorná	KN	3131/47	33	orná půda
Poštorná	Poštorná	KN	3132/1	464	travní porost
Poštorná	Poštorná	KN	3132/2	701	travní porost
Poštorná	Poštorná	KN	3132/3	886	travní porost
Poštorná	Poštorná	KN	3132/4	233	travní porost
Poštorná	Poštorná	KN	3132/5	943	travní porost
Poštorná	Poštorná	KN	3132/6	251	travní porost
Poštorná	Poštorná	KN	3132/7	500	travní porost
Poštorná	Poštorná	KN	3132/8	446	travní porost
Poštorná	Poštorná	KN	3132/9	272	travní porost
Poštorná	Poštorná	KN	3132/10	282	travní porost
Poštorná	Poštorná	KN	3132/11	495	travní porost
Poštorná	Poštorná	KN	3132/12	540	travní porost
Poštorná	Poštorná	KN	3132/13	294	travní porost
Poštorná	Poštorná	KN	3132/14	228	travní porost
Poštorná	Poštorná	KN	3132/16	618	travní porost
Poštorná	Poštorná	KN	3132/17	616	travní porost
Poštorná	Poštorná	KN	3132/18	721	travní porost
Poštorná	Poštorná	KN	3132/19	777	travní porost
Poštorná	Poštorná	KN	3132/20	746	travní porost
Poštorná	Poštorná	KN	3132/21	659	travní porost
Poštorná	Poštorná	KN	3132/22	346	travní porost
Poštorná	Poštorná	KN	3132/23	340	travní porost
Poštorná	Poštorná	KN	3132/24	348	travní porost
Poštorná	Poštorná	KN	3132/25	167	travní porost
Poštorná	Poštorná	KN	3132/26	695	travní porost
Poštorná	Poštorná	KN	3132/28	381	travní porost
Poštorná	Poštorná	KN	3132/29	190	travní porost
Poštorná	Poštorná	KN	3132/30	338	travní porost
Poštorná	Poštorná	KN	3132/31	210	travní porost
Poštorná	Poštorná	KN	3132/32	165	travní porost
Poštorná	Poštorná	KN	3132/33	125	travní porost
Poštorná	Poštorná	KN	3132/34	235	travní porost
Poštorná	Poštorná	KN	3132/35	139	travní porost
Poštorná	Poštorná	KN	3133/1	231	orná půda
Poštorná	Poštorná	KN	3133/2	438	orná půda
Poštorná	Poštorná	KN	3133/3	1542	orná půda
Poštorná	Poštorná	KN	3133/4	529	orná půda
Poštorná	Poštorná	KN	3133/5	39	orná půda
Poštorná	Poštorná	KN	3133/6	528	orná půda
Poštorná	Poštorná	KN	3133/7	133	orná půda
Poštorná	Poštorná	KN	3133/8	136	orná půda
Poštorná	Poštorná	KN	3133/9	282	orná půda
Poštorná	Poštorná	KN	3133/10	256	orná půda
Poštorná	Poštorná	KN	3133/11	161	orná půda
Poštorná	Poštorná	KN	3133/12	171	orná půda
Poštorná	Poštorná	KN	3133/13	132	orná půda
Poštorná	Poštorná	KN	3133/14	167	orná půda
Poštorná	Poštorná	KN	3133/15	281	orná půda
Poštorná	Poštorná	KN	3133/16	311	orná půda
Poštorná	Poštorná	KN	3133/17	293	orná půda
Poštorná	Poštorná	KN	3133/18	224	orná půda
Poštorná	Poštorná	KN	3133/20	140	orná půda

Poštorná	Poštorná	KN	3133/21	161	orná půda
Poštorná	Poštorná	KN	3133/22	189	orná půda
Poštorná	Poštorná	KN	3133/23	174	orná půda
Poštorná	Poštorná	KN	3133/24	189	orná půda
Poštorná	Poštorná	KN	3133/25	92	orná půda
Poštorná	Poštorná	KN	3133/26	91	orná půda
Poštorná	Poštorná	KN	3133/27	112	orná půda
Poštorná	Poštorná	KN	3133/28	91	orná půda
Poštorná	Poštorná	KN	3133/30	68	orná půda
Poštorná	Poštorná	KN	3133/31	83	orná půda
Poštorná	Poštorná	KN	3133/32	152	orná půda
Poštorná	Poštorná	KN	3133/33	97	orná půda
Poštorná	Poštorná	KN	3133/34	73	orná půda
Poštorná	Poštorná	KN	3133/35	55	orná půda
Poštorná	Poštorná	KN	3133/36	64	orná půda
Poštorná	Poštorná	KN	3133/37	114	orná půda
Poštorná	Poštorná	KN	3133/38	1946	orná půda
Poštorná	Poštorná	KN	3134/12	4347	travní porost
Poštorná	Poštorná	KN	3134/16	8445	travní porost
Poštorná	Poštorná	KN	3134/17	4775	travní porost
Poštorná	Poštorná	KN	3134/18	3202	travní porost
Poštorná	Poštorná	KN	3323/316	1821	orná půda
Poštorná	Poštorná	KN	3323/317	656	orná půda
Poštorná	Poštorná	KN	část 3323/334	283	orná půda
Poštorná	Poštorná	KN	část 3323/335	59	orná půda
Poštorná	Poštorná	KN	část 3323/363	2388	orná půda
Poštorná	Poštorná	KN	3323/391	5387	orná půda
Poštorná	Poštorná	KN	1347/19	37	ostatní plocha
Poštorná	Poštorná	KN	část 1378	2193	orná půda
Poštorná	Poštorná	KN	1380/2	1195	orná půda
Poštorná	Poštorná	KN	část 2773/28	3694	orná půda
Poštorná	Poštorná	KN	3321/16	3199	orná půda
Celkem:				14 2647	

výměry částí pozemků byly určeny přibližně odměřením z dostupných mapových podkladů, jak je znázorněno v grafických přílohách, které jsou spolu s výpisem z katastru nemovitostí – NVF, přílohou č. 1- výpočtem ročního nájemného a přílohou č. 2- výpočtem alikvotní části ročního nájemného nedílnou součástí této smlouvy.

## Čl. II

Pronajímatel přenechává nájemci nemovitosti uvedené v čl. I do užívání za účelem:

- provozování zemědělské výroby.

## Čl. III

Nájemce je povinen:

a) užívat pozemky řádně v souladu s jejich účelovým určením, hospodařit na nich způsobem založeným na střídání plodin a hnojení organickou hmotou ve dvou až čtyřletých cyklech podle fyzikálních vlastností půdy, způsobu hospodaření a nároků pěstovaných rostlin,

b) dodržovat povinnosti vyplývající ze zákona č. 326/2004 Sb., o rostlinolékařské péči a o změně některých souvisejících zákonů, ve znění pozdějších předpisů

c) dodržovat zákaz hospodářské činnosti vyvolávající erozi půdy a používání toxických a jiných škodlivých látek s dlouhodobým reziduálním účinkem, dodržovat ustanovení § 3 odst. 1 zákona č. 334/1992 Sb., o ochraně zemědělského půdního fondu, ve znění pozdějších předpisů,

d) umožnit pronajímateli provádění kontroly k bodům a) až c) formou nahlédnutí do evidence rozborů a vstupem na pozemek,

e) dodržovat povinnosti vyplývající ze zákona č. 449/2001 Sb., o myslivosti, ve znění pozdějších předpisů,

f) provádět podle podmínek sběr kamene,

g) vyžádat si souhlas pronajímatele při realizaci zúrodňovacích opatření a zakládání trvalých porostů na pozemcích nebo při provádění změny druhu pozemku (kultury),

h) trpět věcná břemena spojená s nemovitostmi, jež jsou předmětem nájmu,

i) platit v souladu se zákonnou úpravou daň z nemovitostí za pronajaté nemovitosti, jež jsou předmětem nájmu.

#### Čl. IV

1) Tato smlouva se uzavírá **od 1.11.2012** na dobu neurčitou.

2) Právní vztah založený touto smlouvou lze ukončit dohodou nebo písemnou výpovědí.

3) Smluvní strany se v souladu s § 678 zákona č. 40/1964 Sb., občanský zákoník, ve znění pozdějších předpisů, dohodly na jednoměsíční výpovědní lhůtě.

4) Nájemní smlouvu lze vypovědět v jednoměsíční výpovědní lhůtě, a to vždy jen k 1. říjnu běžného roku výpovědí doručenou druhé smluvní straně nejpozději do jednoho měsíce před tímto dnem.

#### Čl. V

1) Nájemce je povinen platit pronajímateli nájemné.

2) Nájemné se platí **ročně pozadu** vždy k 1.10. běžného roku.

3) Roční nájemné se stanovuje dohodou ve výši **12.795,- Kč** (slovy: dvanácttisíc sedmsetdevadesát dva korun českých), jak je vypočteno v nedílné příloze č. 1.

4) Nájemné bude hrazeno převodem na účet pronajímatele vedený u GE Money Bank., a.s. - oblastní pobočka Brno, filiálka Břeclav, číslo účtu \_\_\_\_\_, variabilní symbol **24011259**.

5) Nájemné za období od účinnosti smlouvy do 30.9. 2013 včetně činí **11.708,-Kč** (slovy: jedenácttisíc sedmset osm korun českých) a bude uhrazeno k **1.10. 2013**.

**Zaplacením se rozumí připsání placené částky na účet pronajímatele.**

6) Nedodrží-li nájemce lhůtu pro úhradu nájemného, je povinen podle ustanovení § 517 zákona č. 40/1964 Sb., občanský zákoník, ve znění pozdějších předpisů, zaplatit pronajímateli úrok z prodlení.

7) Prodlení nájemce s úhradou nájemného delší než 60 dnů se považuje za porušení smlouvy, které zakládá právo pronajímatele od smlouvy odstoupit.

## Čl. VI

Pokud jsou na pronajímaných nemovitostech zřízena meliorační zařízení, nájemce se zavazuje:

- u melioračních zařízení umístěných pod povrchem půdy zajistit jejich údržbu,
- k hlavním melioračním zařízením umožnit přístup za účelem provedení údržby.

## Čl. VII

Nájemce bere na vědomí a je srozuměn s tím, že nemovitosti, které jsou předmětem nájmu dle této smlouvy, mohou být pronajímatelem převedeny na třetí osoby v souladu s jeho dispozičním oprávněním.

## Čl. VIII

Nájemce je oprávněn přenechat pronajaté nemovitosti, některé z nich nebo jejich části do podnájmu jen s předchozím písemným souhlasem pronajímatele.

## Čl. IX

Smluvní strany se dohodly, že jakékoliv změny a doplňky této smlouvy jsou možné pouze písemnou formou na základě dohody smluvních stran.

## Čl. X

Tato smlouva je vyhotovena ve čtyřech stejnopisech, z nichž každý má platnost originálu. Jeden stejnopis přebírá nájemce a ostatní jsou určeny pro pronajímatele.

## Čl. XII

Tato smlouva nabývá platnosti dnem jejího podpisu smluvními stranami.

## Čl. XIII

Smluvní strany po přečtení této smlouvy prohlašují, že s jejím obsahem souhlasí a že tato smlouva je shodným projevem jejich vážné a svobodné vůle, a na důkaz toho připojují své podpisy.

V Břeclavi dne 31. 10. 2012



.....  
Ing. Petr Klanica  
vedoucí Odloučeného pracoviště Břeclav  
Pozemkového fondu České republiky  
pronajímatelel

.....  
NECHO, spol. s r/o.  
Jan Gajdoš, jednatel společnosti  
nájemce

Za správnost: Štěpánka Ráčzová

.....  
podpis

VÝPIS Z KATASTRU NEMOVITOSTÍ - KatastrNVF

17.10.2012 7:47:00

Informace o parcelách  
na katastrálním území: Poštorná  
Číselný kód: 726346

Obec:	Břeclav	Číselný kód:	584291					
Okres:	Břeclav	Číselný kód:	3704					
Par.cis	Díl	Výměra[m <sup>2</sup> ]	DP	CP-E	LV	Využití	Mapa	Parcelní skupina
1378	0	3371	2		10002		DKM	2
		3371	KÓD BPEJ 00501					
3112	0	3034	14		10002	17	DKM	2
3121	0	9587	2		10002		DKM	2
		9466	KÓD BPEJ 05800					
3095/1	0	5000	11		10002	11	DKM	2
3096/1	0	4390	2		10002		DKM	2
		117	KÓD BPEJ 05500					
		4273	KÓD BPEJ 05800					
3113/1	0	22799	7		10002		DKM	2
		22799	KÓD BPEJ 05900					
3120/1	0	10971	2		10002		DKM	2
		8783	KÓD BPEJ 05800					
		1544	KÓD BPEJ 05900					
3128/1	0	470	7		10002		DKM	2
		470	KÓD BPEJ 05500					
3129/1	0	109	7		10002		DKM	2
		109	KÓD BPEJ 05500					
3130/1	0	544	2		10002		DKM	2
		544	KÓD BPEJ 05500					
3131/1	0	43	2		10002		DKM	2
		43	KÓD BPEJ 05500					
3132/1	0	464	7		10002		DKM	2
		464	KÓD BPEJ 05500					
3133/1	0	231	2		10002		DKM	2
		231	KÓD BPEJ 05500					
1345/2	0	2059	2		10002		DKM	2
		2059	KÓD BPEJ 00501					
1380/2	0	1195	2		10002		DKM	2
		1195	KÓD BPEJ 00501					
3129/2	0	102	7		10002		DKM	2
		102	KÓD BPEJ 05500					
3131/2	0	79	2		10002		DKM	2
		79	KÓD BPEJ 05500					
3132/2	0	701	7		10002		DKM	2
		701	KÓD BPEJ 05500					
3133/2	0	438	2		10002		DKM	2
		438	KÓD BPEJ 05500					
3129/3	0	104	7		10002		DKM	2
		104	KÓD BPEJ 05500					
3131/3	0	8	2		10002		DKM	2
		8	KÓD BPEJ 05500					
3132/3	0	886	7		10002		DKM	2
		886	KÓD BPEJ 05500					
3133/3	0	1542	2		10002		DKM	2
		1542	KÓD BPEJ 05500					
3129/4	0	108	7		10002		DKM	2
		108	KÓD BPEJ 05500					
3130/4	0	169	2		10002		DKM	2
		169	KÓD BPEJ 05500					
3131/4	0	105	2		10002		DKM	2
		105	KÓD BPEJ 05500					
3132/4	0	233	7		10002		DKM	2
		233	KÓD BPEJ 05500					
3133/4	0	529	2		10002		DKM	2
		529	KÓD BPEJ 05500					
3128/5	0	372	7		10002		DKM	2
		372	KÓD BPEJ 05500					
3129/5	0	219	7		10002		DKM	2
		219	KÓD BPEJ 05500					
3130/5	0	149	2		10002		DKM	2
		149	KÓD BPEJ 05500					
3131/5	0	131	2		10002		DKM	2
		131	KÓD BPEJ 05500					
3132/5	0	943	7		10002		DKM	2
		943	KÓD BPEJ 05500					
3133/5	0	39	2		10002		DKM	2
		39	KÓD BPEJ 05500					
3128/6	0	370	7		10002		DKM	2
		370	KÓD BPEJ 05500					
3129/6	0	33	7		10002		DKM	2
		33	KÓD BPEJ 05500					



3130/6	0	181	2	10002	DKM	2
		181	KÓD BPEJ 05500			
3131/6	0	144	2	10002	DKM	2
		144	KÓD BPEJ 05500			
3132/6	0	251	7	10002	DKM	2
		251	KÓD BPEJ 05500			
3133/6	0	528	2	10002	DKM	2
		528	KÓD BPEJ 05500			
3129/7	0	257	7	10002	DKM	2
		257	KÓD BPEJ 05500			
3130/7	0	185	2	10002	DKM	2
		185	KÓD BPEJ 05500			
3131/7	0	110	2	10002	DKM	2
		110	KÓD BPEJ 05500			
3132/7	0	500	7	10002	DKM	2
		500	KÓD BPEJ 05500			
3133/7	0	133	2	10002	DKM	2
		133	KÓD BPEJ 05500			
3127/8	0	322	7	10002	DKM	2
		322	KÓD BPEJ 05500			
3128/8	0	465	7	10002	DKM	2
		465	KÓD BPEJ 05500			
3129/8	0	229	7	10002	DKM	2
		229	KÓD BPEJ 05500			
3130/8	0	426	2	10002	DKM	2
		426	KÓD BPEJ 05500			
3131/8	0	138	2	10002	DKM	2
		138	KÓD BPEJ 05500			
3132/8	0	446	7	10002	DKM	2
		446	KÓD BPEJ 05500			
3133/8	0	136	2	10002	DKM	2
		136	KÓD BPEJ 05500			
3129/9	0	255	7	10002	DKM	2
		255	KÓD BPEJ 05500			
3130/9	0	42	2	10002	DKM	2
		42	KÓD BPEJ 05500			
3131/9	0	56	2	10002	DKM	2
		56	KÓD BPEJ 05500			
3132/9	0	272	7	10002	DKM	2
		272	KÓD BPEJ 05500			
3133/9	0	282	2	10002	DKM	2
		282	KÓD BPEJ 05500			
3128/10	0	19	7	10002	DKM	2
		19	KÓD BPEJ 05500			
3130/10	0	45	2	10002	DKM	2
		45	KÓD BPEJ 05500			
3131/10	0	236	2	10002	DKM	2
		236	KÓD BPEJ 05500			
3132/10	0	282	7	10002	DKM	2
		282	KÓD BPEJ 05500			
3133/10	0	258	2	10002	DKM	2
		258	KÓD BPEJ 05500			
3128/11	0	110	7	10002	DKM	2
		110	KÓD BPEJ 05500			
3130/11	0	405	2	10002	DKM	2
		405	KÓD BPEJ 05500			
3132/11	0	495	7	10002	DKM	2
		495	KÓD BPEJ 05500			
3133/11	0	161	2	10002	DKM	2
		161	KÓD BPEJ 05500			
3128/12	0	19	7	10002	DKM	2
		19	KÓD BPEJ 05500			
3130/12	0	77	2	10002	DKM	2
		77	KÓD BPEJ 05500			
3131/12	0	245	2	10002	DKM	2
		245	KÓD BPEJ 05500			
3132/12	0	540	7	10002	DKM	2
		540	KÓD BPEJ 05500			
3133/12	0	171	2	10002	DKM	2
		171	KÓD BPEJ 05500			
3134/12	0	4347	7	10002	DKM	2
		4347	KÓD BPEJ 05500			
3128/13	0	172	7	10002	DKM	2
		172	KÓD BPEJ 05500			
3130/13	0	66	2	10002	DKM	2
		66	KÓD BPEJ 05500			
3131/13	0	177	2	10002	DKM	2
		177	KÓD BPEJ 05500			
3132/13	0	294	7	10002	DKM	2
		294	KÓD BPEJ 05500			
3133/13	0	132	2	10002	DKM	2
		132	KÓD BPEJ 05500			

3128/14	0	120	7	10002		DKM	2
		120	KÓD BPEJ 05500				
3130/14	0	520	2	10002		DKM	2
		520	KÓD BPEJ 05500				
3131/14	0	4	2	10002		DKM	2
		4	KÓD BPEJ 05500				
3132/14	0	228	7	10002		DKM	2
		228	KÓD BPEJ 05500				
3133/14	0	167	2	10002		DKM	2
		167	KÓD BPEJ 05500				
3128/15	0	233	7	10002		DKM	2
		233	KÓD BPEJ 05500				
3130/15	0	39	2	10002		DKM	2
		39	KÓD BPEJ 05500				
3131/15	0	240	2	10002		DKM	2
		240	KÓD BPEJ 05500				
3133/15	0	281	2	10002		DKM	2
		281	KÓD BPEJ 05500				
3130/16	0	39	2	10002		DKM	2
		39	KÓD BPEJ 05500				
3131/16	0	213	2	10002		DKM	2
		213	KÓD BPEJ 05500				
3132/16	0	618	7	10002		DKM	2
		618	KÓD BPEJ 05500				
3133/16	0	311	2	10002		DKM	2
		311	KÓD BPEJ 05500				
3134/16	0	8445	7	10002		DKM	2
		8445	KÓD BPEJ 05500				
3321/16	0	3199	2	10002		DKM	2
		1153	KÓD BPEJ 00501				
		2046	KÓD BPEJ 02110				
3130/17	0	25	2	10002		DKM	2
		25	KÓD BPEJ 05500				
3131/17	0	212	2	10002		DKM	2
		212	KÓD BPEJ 05500				
3132/17	0	616	7	10002		DKM	2
		616	KÓD BPEJ 05500				
3133/17	0	293	2	10002		DKM	2
		293	KÓD BPEJ 05500				
3134/17	0	4775	7	10002		DKM	2
		4775	KÓD BPEJ 05500				
3129/18	0	266	7	10002		DKM	2
		266	KÓD BPEJ 05500				
3130/18	0	272	2	10002		DKM	2
		272	KÓD BPEJ 05500				
3131/18	0	209	2	10002		DKM	2
		209	KÓD BPEJ 05500				
3132/18	0	721	7	10002		DKM	2
		721	KÓD BPEJ 05500				
3133/18	0	224	2	10002		DKM	2
		224	KÓD BPEJ 05500				
3134/18	0	3202	7	10002		DKM	2
		3175	KÓD BPEJ 05500				
1347/19	0	37	14	10002	17	DKM	2
3130/19	0	122	2	10002		DKM	2
		122	KÓD BPEJ 05500				
3132/19	0	777	7	10002		DKM	2
		777	KÓD BPEJ 05500				
3130/20	0	152	2	10002		DKM	2
		152	KÓD BPEJ 05500				
3131/20	0	163	2	10002		DKM	2
		163	KÓD BPEJ 05500				
3132/20	0	746	7	10002		DKM	2
		746	KÓD BPEJ 05500				
3133/20	0	140	2	10002		DKM	2
		140	KÓD BPEJ 05500				
3129/21	0	325	7	10002		DKM	2
		325	KÓD BPEJ 05500				
3130/21	0	8	2	10002		DKM	2
		8	KÓD BPEJ 05500				
3131/21	0	201	2	10002		DKM	2
		201	KÓD BPEJ 05500				
3132/21	0	659	7	10002		DKM	2
		659	KÓD BPEJ 05500				
3133/21	0	161	2	10002		DKM	2
		161	KÓD BPEJ 05500				
3129/22	0	277	7	10002		DKM	2
		277	KÓD BPEJ 05500				
3130/22	0	74	2	10002		DKM	2
		74	KÓD BPEJ 05500				
3131/22	0	234	2	10002		DKM	2
		234	KÓD BPEJ 05500				

3132/22	0	346	7	10002	DKM	2
		346	KÓD BPEJ 05500			
3133/22	0	189	2	10002	DKM	2
		189	KÓD BPEJ 05500			
3107/23	0	199	2	10002	DKM	2
		199	KÓD BPEJ 05500			
3130/23	0	140	2	10002	DKM	2
		140	KÓD BPEJ 05500			
3131/23	0	166	2	10002	DKM	2
		166	KÓD BPEJ 05500			
3132/23	0	340	7	10002	DKM	2
		340	KÓD BPEJ 05500			
3133/23	0	174	2	10002	DKM	2
		174	KÓD BPEJ 05500			
3130/24	0	246	2	10002	DKM	2
		246	KÓD BPEJ 05500			
3131/24	0	116	2	10002	DKM	2
		116	KÓD BPEJ 05500			
3132/24	0	348	7	10002	DKM	2
		348	KÓD BPEJ 05500			
3133/24	0	189	2	10002	DKM	2
		189	KÓD BPEJ 05500			
3129/25	0	247	7	10002	DKM	2
		247	KÓD BPEJ 05500			
3131/25	0	129	2	10002	DKM	2
		129	KÓD BPEJ 05500			
3132/25	0	167	7	10002	DKM	2
		167	KÓD BPEJ 05500			
3133/25	0	92	2	10002	DKM	2
		92	KÓD BPEJ 05500			
3131/26	0	319	2	10002	DKM	2
		319	KÓD BPEJ 05500			
3132/26	0	695	7	10002	DKM	2
		695	KÓD BPEJ 05500			
3133/26	0	91	2	10002	DKM	2
		91	KÓD BPEJ 05500			
3129/27	0	347	7	10002	DKM	2
		347	KÓD BPEJ 05500			
3131/27	0	122	2	10002	DKM	2
		122	KÓD BPEJ 05500			
3133/27	0	112	2	10002	DKM	2
		112	KÓD BPEJ 05500			
2773/28	0	4536	2	10002	DKM	2
		4536	KÓD BPEJ 05800			
3131/28	0	133	2	10002	DKM	2
		133	KÓD BPEJ 05500			
3132/28	0	381	7	10002	DKM	2
		381	KÓD BPEJ 05500			
3133/28	0	91	2	10002	DKM	2
		91	KÓD BPEJ 05500			
3129/29	0	166	7	10002	DKM	2
		166	KÓD BPEJ 05500			
3131/29	0	248	2	10002	DKM	2
		248	KÓD BPEJ 05500			
3132/29	0	190	7	10002	DKM	2
		190	KÓD BPEJ 05500			
3131/30	0	515	2	10002	DKM	2
		515	KÓD BPEJ 05500			
3132/30	0	338	7	10002	DKM	2
		338	KÓD BPEJ 05500			
3133/30	0	68	2	10002	DKM	2
		68	KÓD BPEJ 05500			
3131/31	0	260	2	10002	DKM	2
		260	KÓD BPEJ 05500			
3132/31	0	210	7	10002	DKM	2
		210	KÓD BPEJ 05500			
3133/31	0	83	2	10002	DKM	2
		83	KÓD BPEJ 05500			
3129/32	0	127	7	10002	DKM	2
		127	KÓD BPEJ 05500			
3131/32	0	158	2	10002	DKM	2
		158	KÓD BPEJ 05500			
3132/32	0	165	7	10002	DKM	2
		165	KÓD BPEJ 05500			
3133/32	0	162	2	10002	DKM	2
		152	KÓD BPEJ 05500			
3131/33	0	108	2	10002	DKM	2
		108	KÓD BPEJ 05500			
3132/33	0	125	7	10002	DKM	2
		125	KÓD BPEJ 05500			
3133/33	0	97	2	10002	DKM	2
		97	KÓD BPEJ 05500			

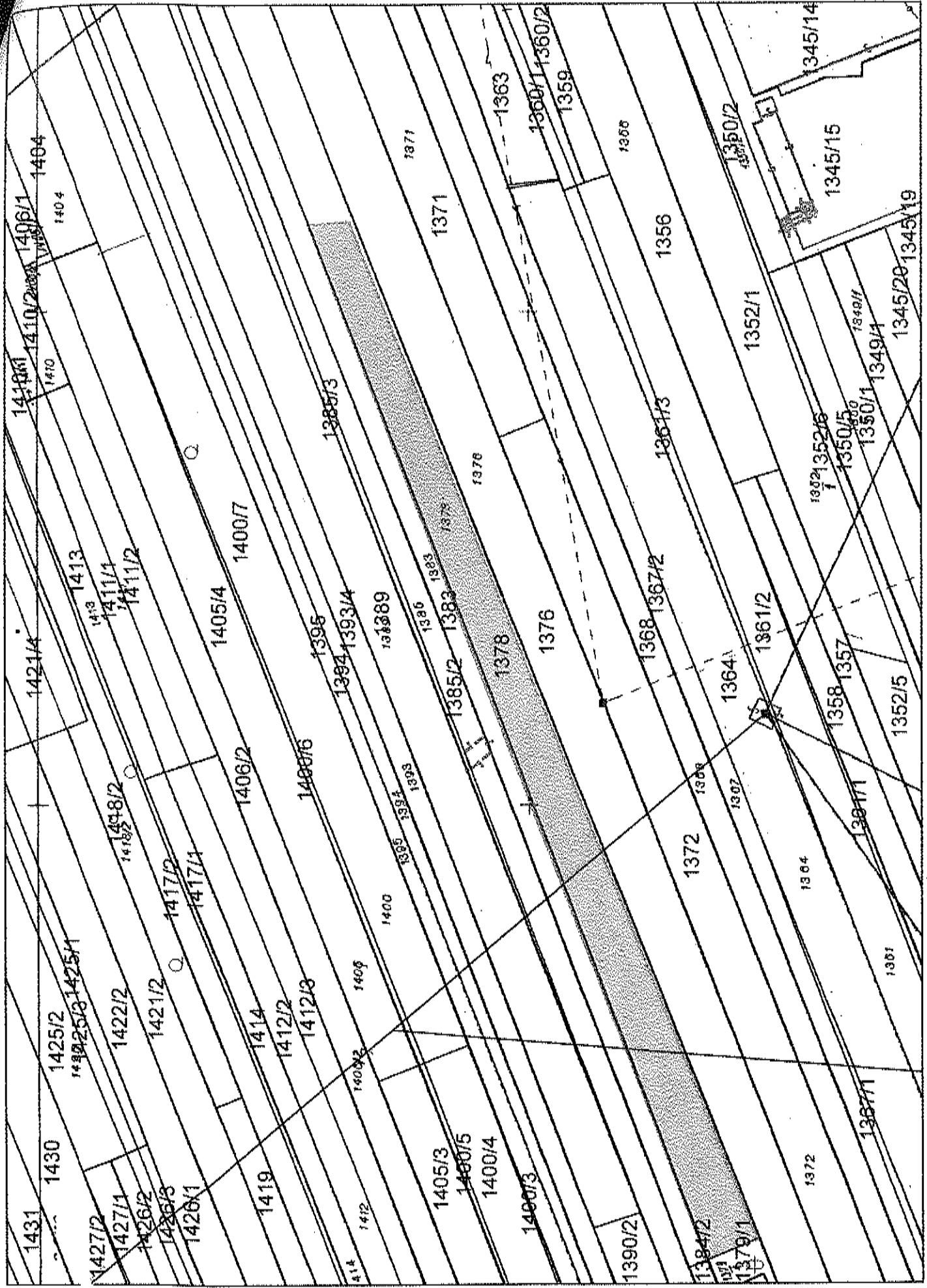
3131/34	0	110	2	10002		DKM	2
		110	KÓD BPEJ 05500				
3132/34	0	235	7	10002		DKM	2
		164	KÓD BPEJ 05500				
3129/35	0	211	7	10002		DKM	2
		211	KÓD BPEJ 05500				
3131/35	0	237	2	10002		DKM	2
		237	KÓD BPEJ 05500				
3132/35	0	139	7	10002		DKM	2
		139	KÓD BPEJ 05500				
3133/35	0	55	2	10002		DKM	2
		55	KÓD BPEJ 05500				
3133/36	0	64	2	10002		DKM	2
		64	KÓD BPEJ 05500				
3129/37	0	153	7	10002		DKM	2
		153	KÓD BPEJ 05500				
3131/37	0	300	2	10002		DKM	2
		300	KÓD BPEJ 05500				
3133/37	0	114	2	10002		DKM	2
		89	KÓD BPEJ 05500				
3106/38	0	873	11	10002	11	DKM	2
3131/38	0	43	2	10002		DKM	2
		43	KÓD BPEJ 05500				
3133/38	0	1946	2	10002		DKM	2
		1695	KÓD BPEJ 05500				
3106/39	0	96	11	10002	11	DKM	2
3127/39	0	189	7	10002		DKM	2
		189	KÓD BPEJ 05500				
3131/39	0	411	2	10002		DKM	2
		391	KÓD BPEJ 05500				
3131/40	0	45	2	10002		DKM	2
		45	KÓD BPEJ 05500				
3131/41	0	39	2	10002		DKM	2
		39	KÓD BPEJ 05500				
3131/42	0	44	2	10002		DKM	2
		44	KÓD BPEJ 05500				
3129/43	0	166	7	10002		DKM	2
		166	KÓD BPEJ 05500				
3131/43	0	251	2	10002		DKM	2
		251	KÓD BPEJ 05500				
3129/44	0	170	7	10002		DKM	2
		170	KÓD BPEJ 05500				
3131/45	0	24	2	10002		DKM	2
		24	KÓD BPEJ 05500				
3129/46	0	374	7	10002		DKM	2
		374	KÓD BPEJ 05500				
3131/46	0	21	2	10002		DKM	2
		21	KÓD BPEJ 05500				
3129/47	0	160	7	10002		DKM	2
		160	KÓD BPEJ 05500				
3131/47	0	33	2	10002		DKM	2
		33	KÓD BPEJ 05500				
3129/49	0	202	7	10002		DKM	2
		202	KÓD BPEJ 05500				
3129/50	0	173	7	10002		DKM	2
		173	KÓD BPEJ 05500				
3129/52	0	238	7	10002		DKM	2
		230	KÓD BPEJ 05500				
3108/53	0	4958	2	10002		DKM	2
		4958	KÓD BPEJ 05500				
3129/53	0	169	7	10002		DKM	2
		169	KÓD BPEJ 05500				
3095/73	0	121	11	10002	11	DKM	2
3097/87	0	3074	2	10002		DKM	2
		3074	KÓD BPEJ 05800				
3108/105	0	728	2	10002		DKM	2
		481	KÓD BPEJ 05500				
		247	KÓD BPEJ 05800				
3108/110	0	447	2	10002		DKM	2
		407	KÓD BPEJ 05500				
		40	KÓD BPEJ 05800				
3323/316	0	1821	2	10002		DKM	2
		693	KÓD BPEJ 00501				
		1128	KÓD BPEJ 02210				
3323/317	0	656	2	10002		DKM	2
		259	KÓD BPEJ 00501				
		397	KÓD BPEJ 02210				
3323/334	0	332	2	10002		DKM	2
		332	KÓD BPEJ 00501				
3323/335	0	104	2	10002		DKM	2
		104	KÓD BPEJ 00501				
3323/363	0	5744	2	10002		DKM	2

3323/391 0 5744 KÓD BPEJ 00501  
5387 2 10002 DKM 2  
5387 KÓD BPEJ 00501

Vlastník: 10002

Česká republika  
Pozemkový fond České republiky, Část obce: Žižkov Husinecká 1024/11a, Hlavní město Praha-Praha, 13000

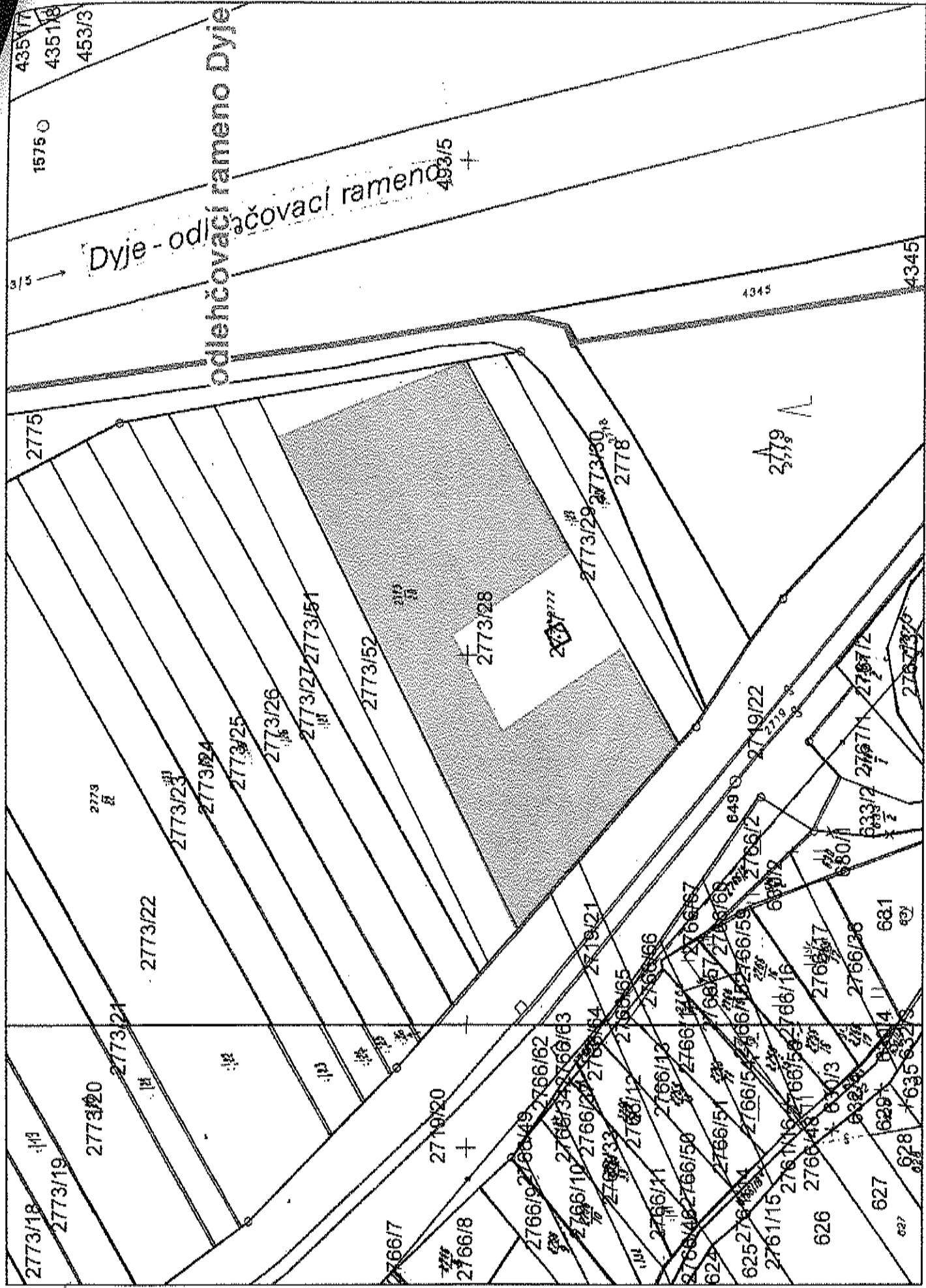
Počet parcel 201  
Výměra celkem[m<sup>2</sup>] 158264



k. ul. POŠTOVAŇA - ČÁST K4 137P

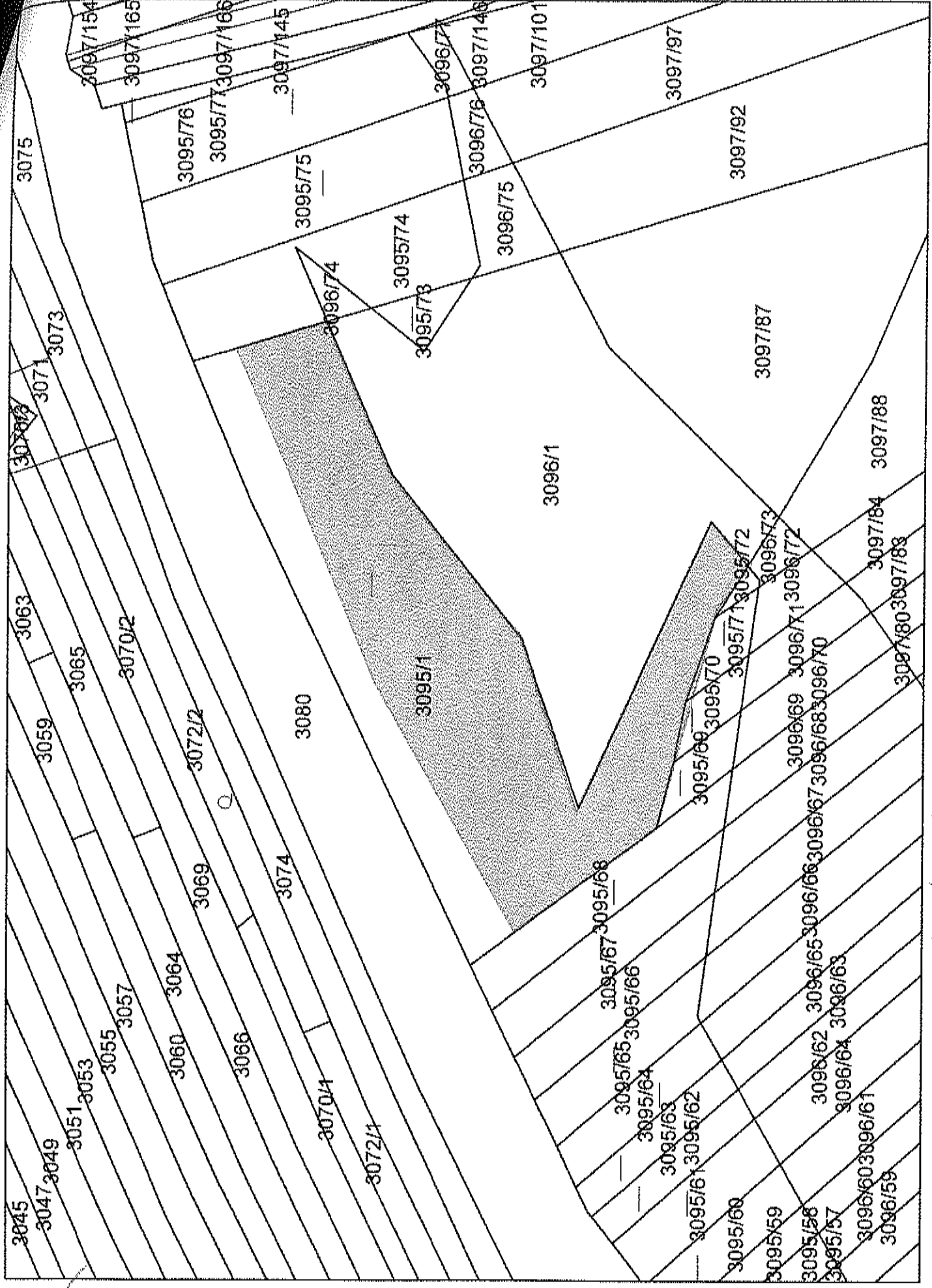
Měřitko mapy: 1:1 000

Vytvořeno dne 15.10.2012



Dyje - odlehčovací rameno  
odlehčovací rameno Dyje

L. u. l. P. 2773/28 - část ev. 2773/28

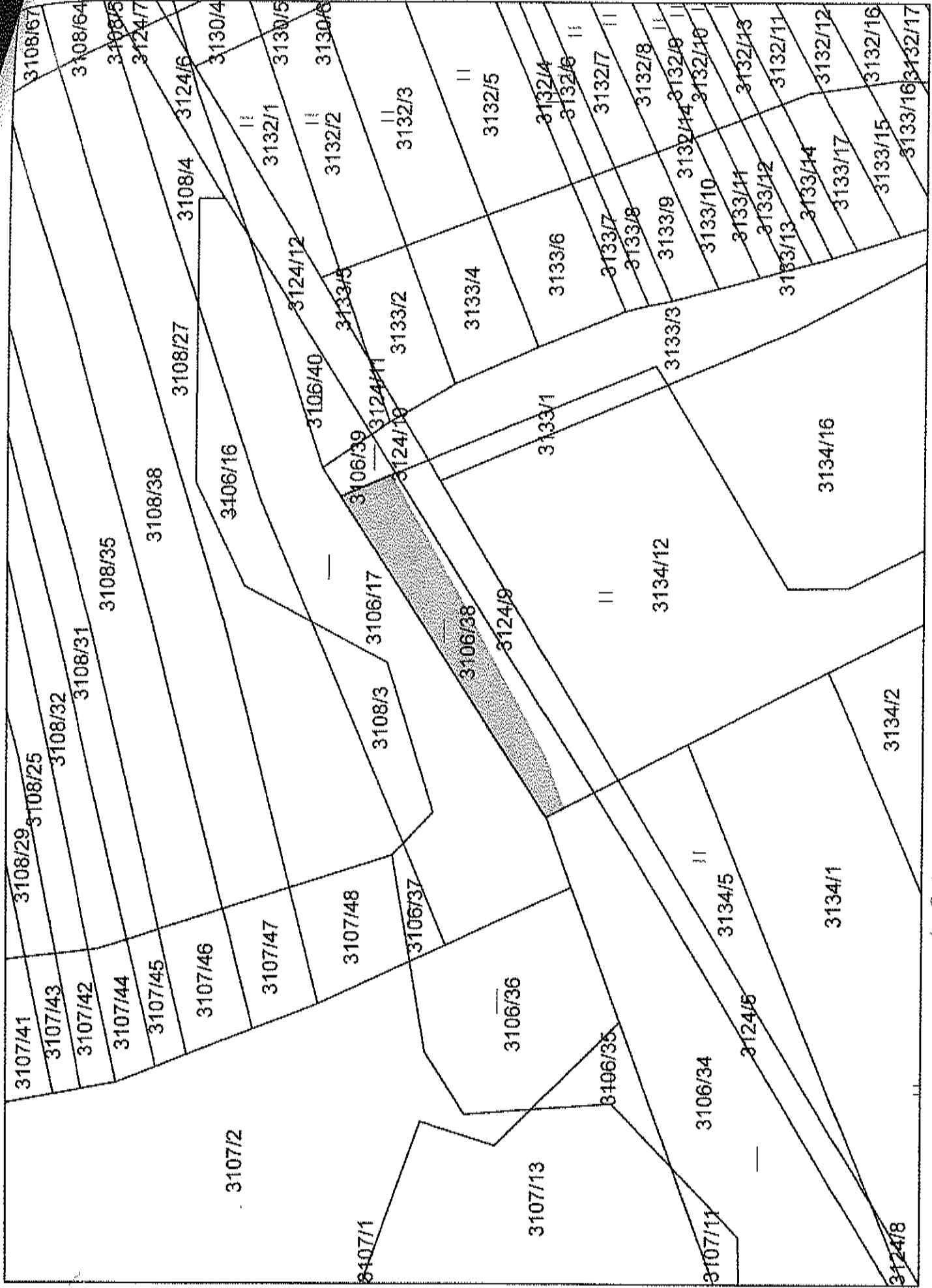


K.č. PASTVINA - ČIST EN 3095/1

Měřítko mapy 1:1 000

Vytvářeno dne 16.10.2012

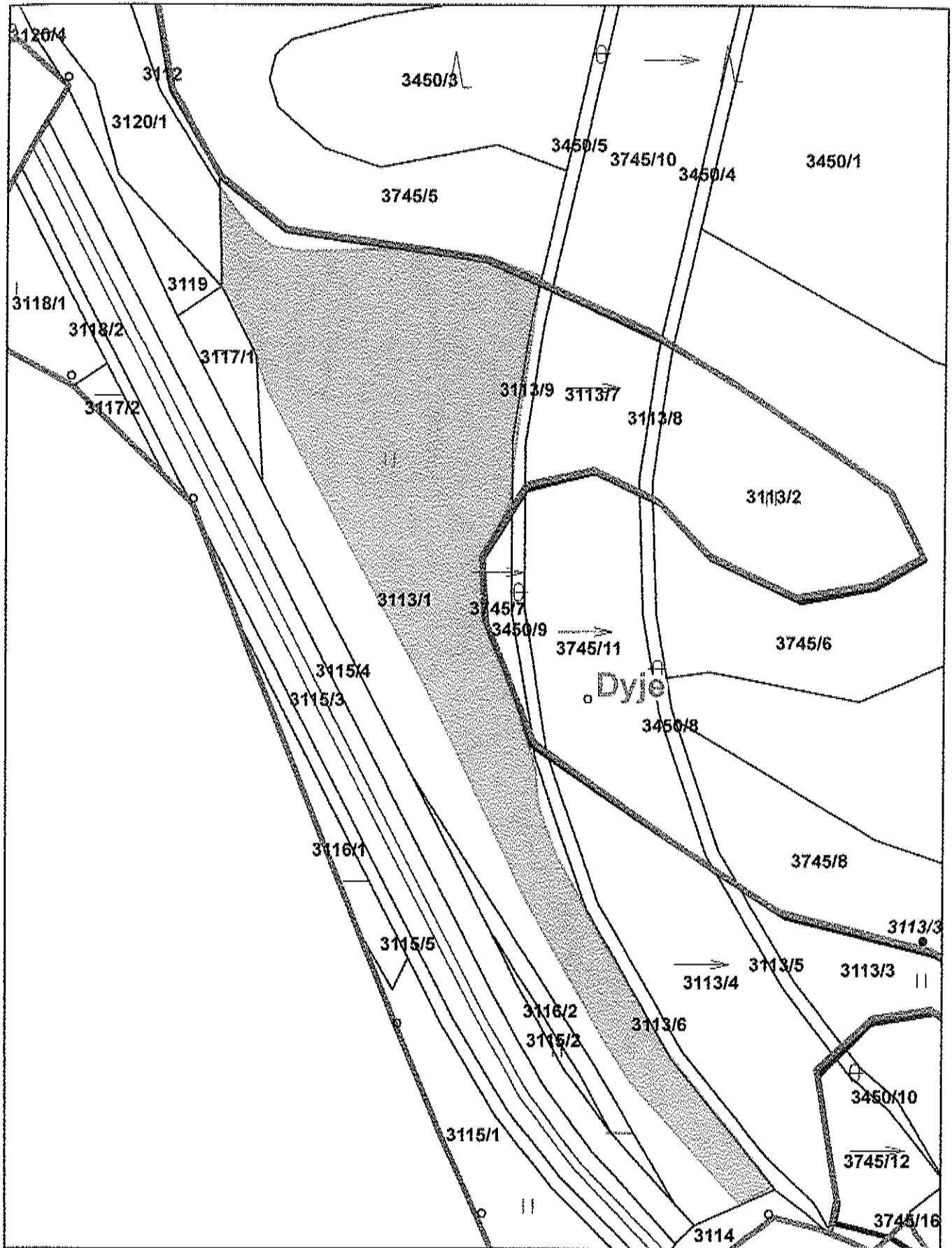




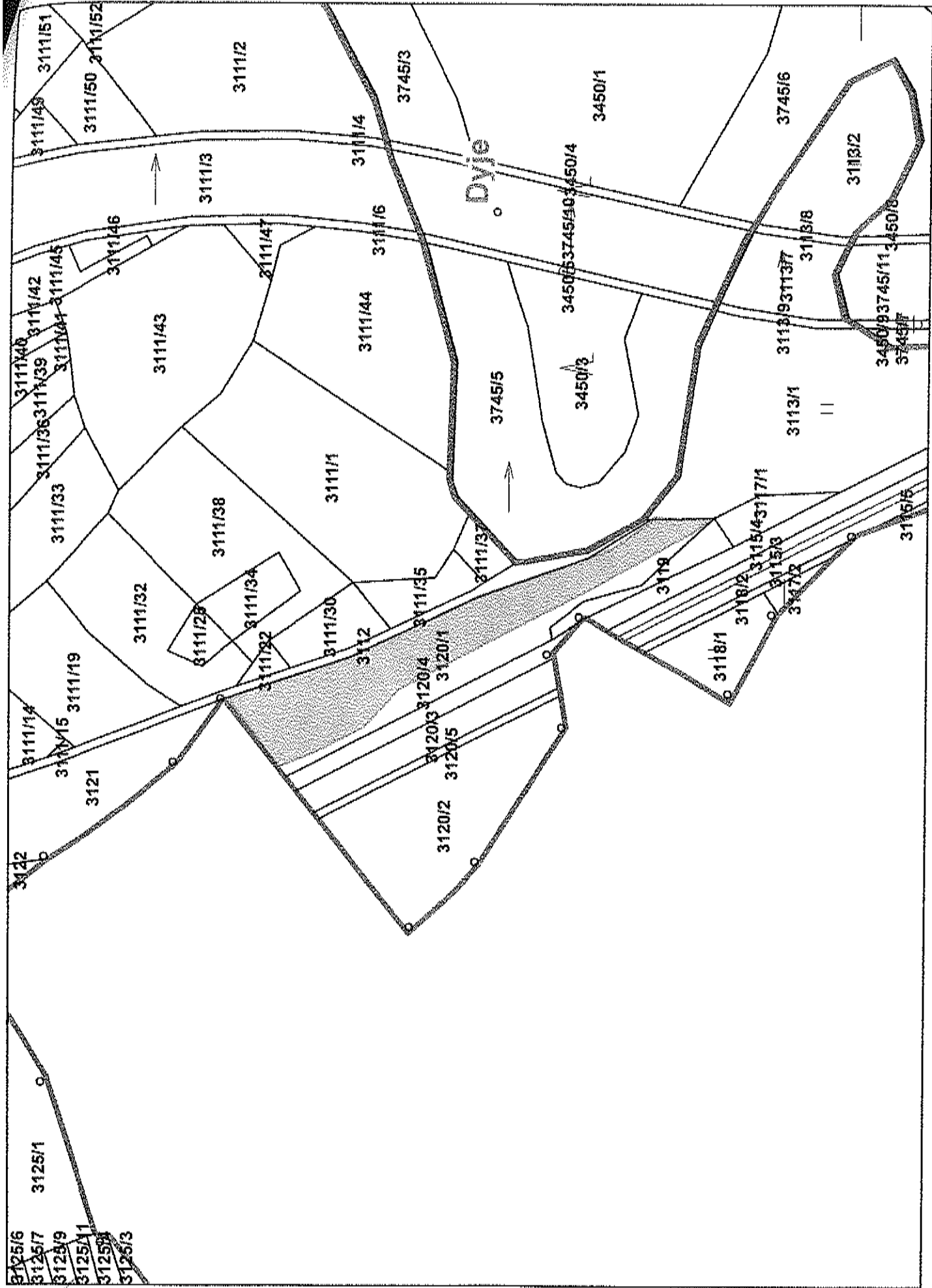
к.д. "Росфорзия" - общ. к.д. 3106/38

Мәříкo манv 1:1 000

Утvрнєно дне 16 10 2012



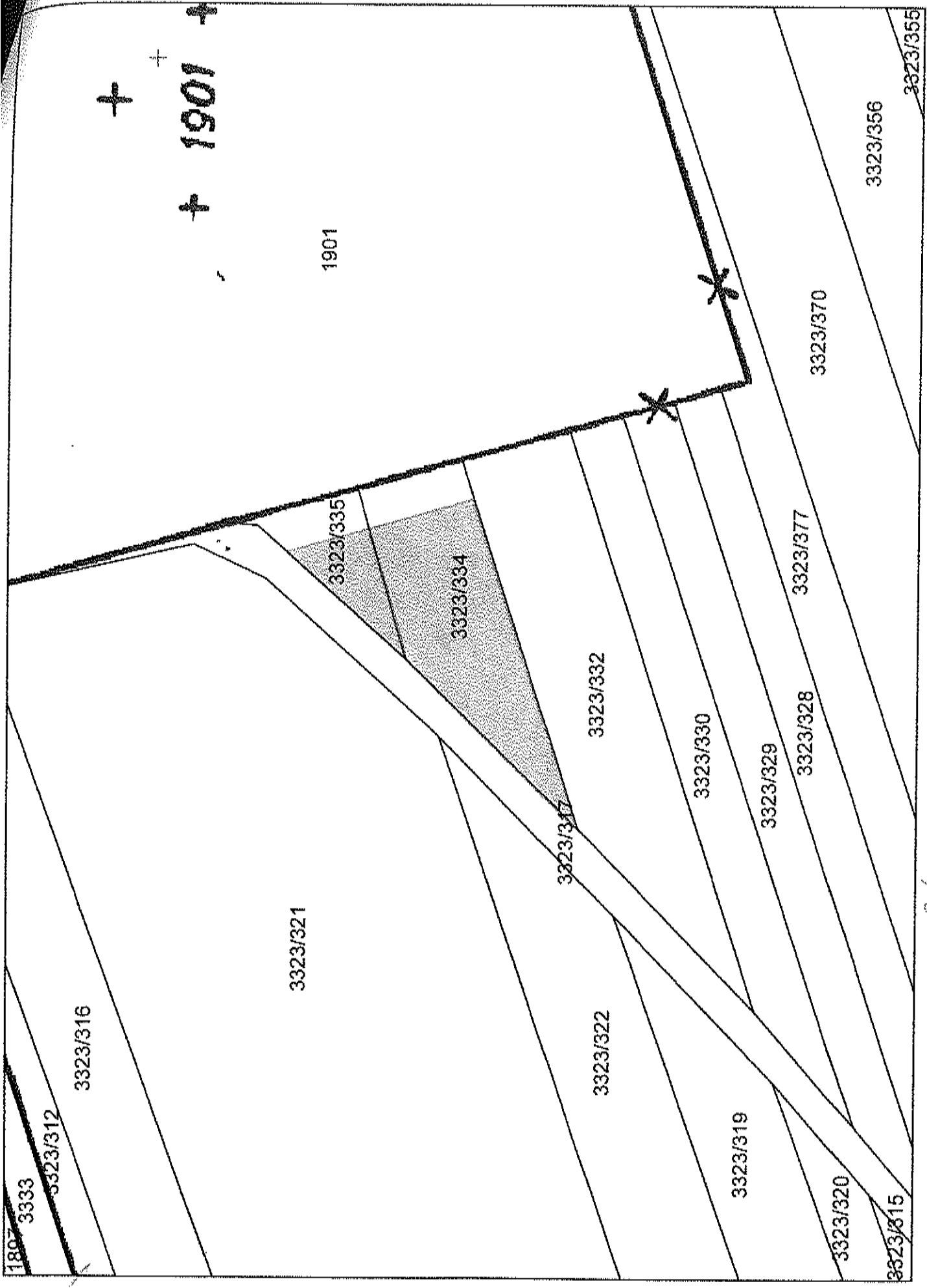
k.ú. Patočova - část k.ú. 3113/1



*s.v. PATERVA - část k. v. z. n. 3120/1*

Měřítko mapy: 1:2 000

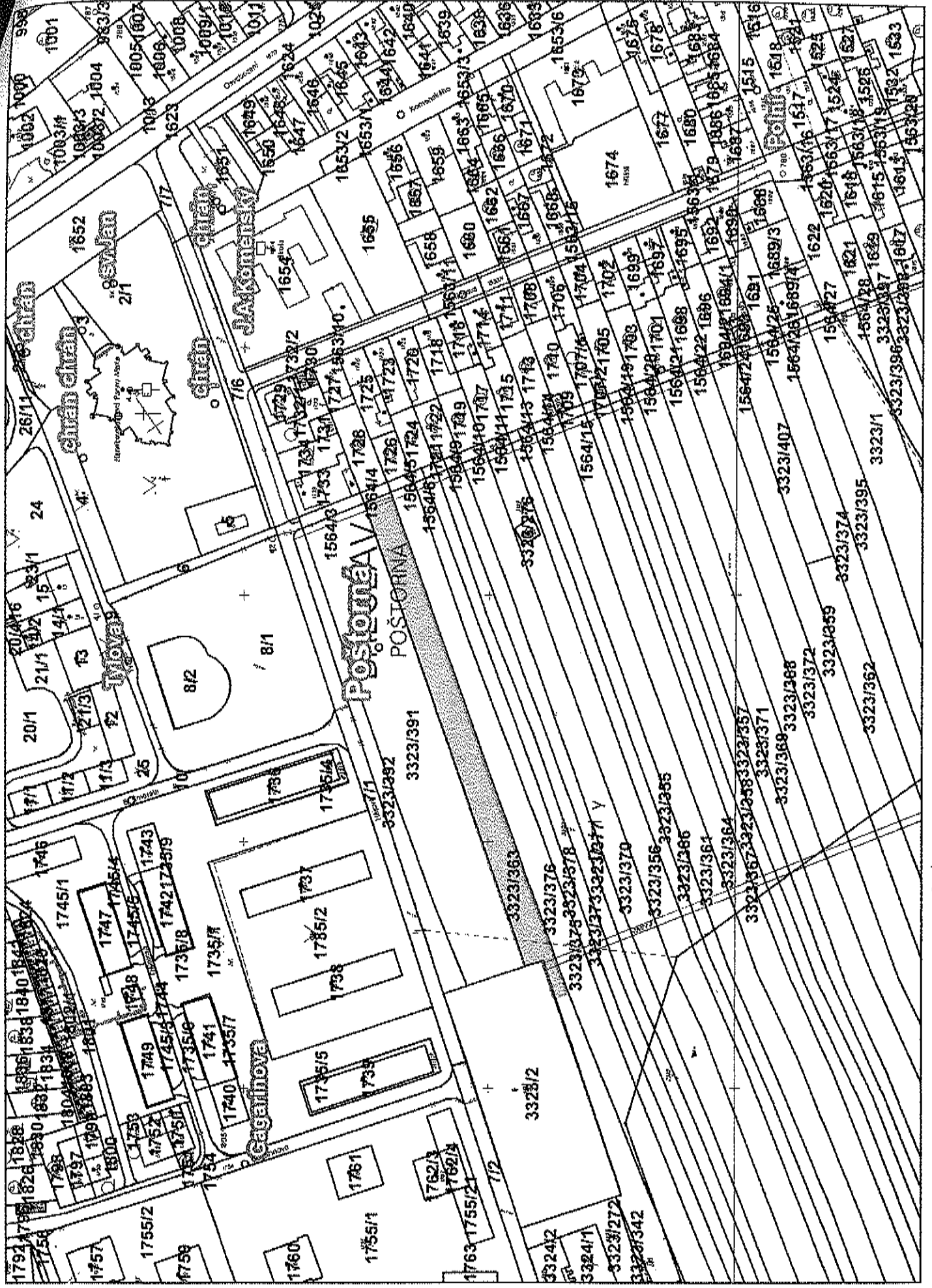
Vytvářeno dne 15. 10. 2012



L.M. PARTORNA - č. 14 3323/334, 3323/335

Měřítko mapy: 1:500

Vytvořeno dne 15.10.2012



L.d. Poštovní - část KA 3323/363

Měřitko máv: 1:2 000

Vytvořeno dne 15.10.2012

## Příloha č. 1 k nájemní smlouvě č. 240N12/59

NĚCHO, spol.s r.o.

Variabilní symbol: 24011259

Uzavřeno:

Roční nájem:

Padělek 543

Datum tisku: 16.10.2012

Účinná od:

12 795 Kč

Břeclav

Katastr	Parcela	/	Díl	Skup.	Kultura	Číslo LV	Cena za ha [Kč]	Výměra [m <sup>2</sup> ]	%	Nájem [Kč]
	1 345	2	0	2	2	10 002	89 700	2 059	1,0	184,69
	1 347	19	0	2	14	10 002	89 700	37	1,0	3,32
část z výměry 3371	1 378	0	0	2	2	10 002	89 700	2 193	1,0	196,71
	1 380	2	0	2	2	10 002	89 700	1 195	1,0	107,19
část z výměry 4536	2 773	28	0	2	2	10 002	89 700	3 694	1,0	331,35
část z výměry 5000	3 095	1	0	2	11	10 002	89 700	3 831	1,0	343,64
	3 095	73	0	2	11	10 002	89 700	121	1,0	10,85
	3 096	1	0	2	2	10 002	89 700	4 390	1,0	393,78
	3 097	87	0	2	2	10 002	89 700	3 074	1,0	275,73
část z výměry 873	3 106	38	0	2	11	10 002	89 700	648	1,0	58,13
	3 106	39	0	2	11	10 002	89 700	96	1,0	8,61
	3 107	23	0	2	2	10 002	89 700	199	1,0	17,85
	3 108	53	0	2	2	10 002	89 700	4 958	1,0	444,73
	3 108	105	0	2	2	10 002	89 700	728	1,0	65,30
	3 108	110	0	2	2	10 002	89 700	447	1,0	40,09
	3 112	0	0	2	14	10 002	89 700	3 034	1,0	272,15
část z výměry	3 113	1	0	2	7	10 002	89 700	16 958	1,0	1 521,13
část z výměry	3 120	1	0	2	2	10 002	89 700	7 986	1,0	716,34
	3 121	0	0	2	2	10 002	89 700	9 587	1,0	859,95
	3 127	8	0	2	7	10 002	89 700	322	1,0	28,88
	3 127	39	0	2	7	10 002	89 700	189	1,0	16,95
	3 128	1	0	2	7	10 002	89 700	470	1,0	42,15
	3 128	5	0	2	7	10 002	89 700	372	1,0	33,36
	3 128	6	0	2	7	10 002	89 700	370	1,0	33,18
	3 128	8	0	2	7	10 002	89 700	465	1,0	41,71
	3 128	10	0	2	7	10 002	89 700	19	1,0	1,70
	3 128	11	0	2	7	10 002	89 700	110	1,0	9,86
	3 128	12	0	2	7	10 002	89 700	19	1,0	1,70
	3 128	13	0	2	7	10 002	89 700	172	1,0	15,42
	3 128	14	0	2	7	10 002	89 700	120	1,0	10,76
	3 128	15	0	2	7	10 002	89 700	233	1,0	20,90
	3 129	1	0	2	7	10 002	89 700	109	1,0	9,77
	3 129	2	0	2	7	10 002	89 700	102	1,0	9,14
	3 129	3	0	2	7	10 002	89 700	104	1,0	9,32
	3 129	4	0	2	7	10 002	89 700	108	1,0	9,68
	3 129	5	0	2	7	10 002	89 700	219	1,0	19,64
	3 129	6	0	2	7	10 002	89 700	33	1,0	2,96
	3 129	7	0	2	7	10 002	89 700	257	1,0	23,05
	3 129	8	0	2	7	10 002	89 700	229	1,0	20,54
	3 129	9	0	2	7	10 002	89 700	255	1,0	22,87
	3 129	18	0	2	7	10 002	89 700	266	1,0	23,86
	3 129	21	0	2	7	10 002	89 700	325	1,0	29,15
	3 129	22	0	2	7	10 002	89 700	277	1,0	24,85
	3 129	25	0	2	7	10 002	89 700	247	1,0	22,16
	3 129	27	0	2	7	10 002	89 700	347	1,0	31,13
	3 129	29	0	2	7	10 002	89 700	166	1,0	14,89
	3 129	32	0	2	7	10 002	89 700	127	1,0	11,39
	3 129	35	0	2	7	10 002	89 700	211	1,0	18,93
	3 129	37	0	2	7	10 002	89 700	153	1,0	13,72

## Příloha č. 1 k nájemní smlouvě č. 240N12/59

NECHO, spol.s r.o.

Variabilní symbol: 24011259

Uzavřeno:

Roční nájem:

Padělek 543

Datum tisku: 16.10.2012

Účinná od:

12 795 Kč

Břeclav

Katastr	Parcela	/	Díl	Skup.	Kultura	Číslo LV	Cena za ha [Kč]	Výměra [m2]	%	Nájem [Kč]
	3 129	43	0	2	7	10 002	89 700	166	1,0	14,89
	3 129	44	0	2	7	10 002	89 700	170	1,0	15,25
	3 129	46	0	2	7	10 002	89 700	374	1,0	33,55
	3 129	47	0	2	7	10 002	89 700	160	1,0	14,35
	3 129	49	0	2	7	10 002	89 700	202	1,0	18,12
	3 129	50	0	2	7	10 002	89 700	173	1,0	15,52
	3 129	52	0	2	7	10 002	89 700	238	1,0	21,35
	3 129	53	0	2	7	10 002	89 700	169	1,0	15,16
	3 130	1	0	2	2	10 002	89 700	544	1,0	48,80
	3 130	4	0	2	2	10 002	89 700	169	1,0	15,16
	3 130	5	0	2	2	10 002	89 700	149	1,0	13,37
	3 130	6	0	2	2	10 002	89 700	181	1,0	16,24
	3 130	7	0	2	2	10 002	89 700	185	1,0	16,59
	3 130	8	0	2	2	10 002	89 700	426	1,0	38,21
	3 130	9	0	2	2	10 002	89 700	42	1,0	3,77
	3 130	10	0	2	2	10 002	89 700	45	1,0	4,04
	3 130	11	0	2	2	10 002	89 700	405	1,0	36,33
	3 130	12	0	2	2	10 002	89 700	77	1,0	6,91
	3 130	13	0	2	2	10 002	89 700	66	1,0	5,92
	3 130	14	0	2	2	10 002	89 700	520	1,0	46,64
	3 130	15	0	2	2	10 002	89 700	39	1,0	3,50
	3 130	16	0	2	2	10 002	89 700	39	1,0	3,50
	3 130	17	0	2	2	10 002	89 700	25	1,0	2,24
	3 130	18	0	2	2	10 002	89 700	272	1,0	24,40
	3 130	19	0	2	2	10 002	89 700	122	1,0	10,94
	3 130	20	0	2	2	10 002	89 700	152	1,0	13,63
	3 130	21	0	2	2	10 002	89 700	8	1,0	0,72
	3 130	22	0	2	2	10 002	89 700	74	1,0	6,64
	3 130	23	0	2	2	10 002	89 700	140	1,0	12,56
	3 130	24	0	2	2	10 002	89 700	246	1,0	22,07
	3 131	1	0	2	2	10 002	89 700	43	1,0	3,86
	3 131	2	0	2	2	10 002	89 700	79	1,0	7,09
	3 131	3	0	2	2	10 002	89 700	8	1,0	0,72
	3 131	4	0	2	2	10 002	89 700	105	1,0	9,42
	3 131	5	0	2	2	10 002	89 700	131	1,0	11,75
	3 131	6	0	2	2	10 002	89 700	144	1,0	12,92
	3 131	7	0	2	2	10 002	89 700	110	1,0	9,87
	3 131	8	0	2	2	10 002	89 700	138	1,0	12,38
	3 131	9	0	2	2	10 002	89 700	56	1,0	5,02
	3 131	10	0	2	2	10 002	89 700	236	1,0	21,17
	3 131	12	0	2	2	10 002	89 700	245	1,0	21,98
	3 131	13	0	2	2	10 002	89 700	177	1,0	15,88
	3 131	14	0	2	2	10 002	89 700	4	1,0	0,36
	3 131	15	0	2	2	10 002	89 700	240	1,0	21,53
	3 131	16	0	2	2	10 002	89 700	213	1,0	19,11
	3 131	17	0	2	2	10 002	89 700	212	1,0	19,02
	3 131	18	0	2	2	10 002	89 700	209	1,0	18,75
	3 131	20	0	2	2	10 002	89 700	163	1,0	14,62
	3 131	21	0	2	2	10 002	89 700	201	1,0	18,03
	3 131	22	0	2	2	10 002	89 700	234	1,0	20,99
	3 131	23	0	2	2	10 002	89 700	166	1,0	14,89

## Příloha č. 1 k nájemní smlouvě č. 240N12/59

NECHO, spol.s r.o.

Variabilní symbol: 24011259

Uzavřeno:

Roční nájem:

Padělek 543

Datum tisku: 16.10.2012

Účinná od:

12 795 Kč

Břeclav

Katastr	Parcela	/	Díl	Skup.	Kultura	Číslo LV	Cena za ha [Kč]	Výměra [m2]	%	Nájem [Kč]
	3 131	24	0	2	2	10 002	89 700	116	1,0	10,41
	3 131	25	0	2	2	10 002	89 700	129	1,0	11,57
	3 131	26	0	2	2	10 002	89 700	319	1,0	28,61
	3 131	27	0	2	2	10 002	89 700	122	1,0	10,94
	3 131	28	0	2	2	10 002	89 700	133	1,0	11,93
	3 131	29	0	2	2	10 002	89 700	248	1,0	22,24
	3 131	30	0	2	2	10 002	89 700	515	1,0	46,19
	3 131	31	0	2	2	10 002	89 700	260	1,0	23,32
	3 131	32	0	2	2	10 002	89 700	158	1,0	14,17
	3 131	33	0	2	2	10 002	89 700	108	1,0	9,68
	3 131	34	0	2	2	10 002	89 700	110	1,0	9,86
	3 131	35	0	2	2	10 002	89 700	237	1,0	21,25
	3 131	37	0	2	2	10 002	89 700	300	1,0	26,91
	3 131	38	0	2	2	10 002	89 700	43	1,0	3,85
	3 131	39	0	2	2	10 002	89 700	411	1,0	36,86
	3 131	40	0	2	2	10 002	89 700	45	1,0	4,03
	3 131	41	0	2	2	10 002	89 700	39	1,0	3,49
	3 131	42	0	2	2	10 002	89 700	44	1,0	3,94
	3 131	43	0	2	2	10 002	89 700	251	1,0	22,51
	3 131	45	0	2	2	10 002	89 700	24	1,0	2,15
	3 131	46	0	2	2	10 002	89 700	21	1,0	1,88
	3 131	47	0	2	2	10 002	89 700	33	1,0	2,96
	3 132	1	0	2	7	10 002	89 700	464	1,0	41,62
	3 132	2	0	2	7	10 002	89 700	701	1,0	62,87
	3 132	3	0	2	7	10 002	89 700	886	1,0	79,47
	3 132	4	0	2	7	10 002	89 700	233	1,0	20,90
	3 132	5	0	2	7	10 002	89 700	943	1,0	84,58
	3 132	6	0	2	7	10 002	89 700	251	1,0	22,51
	3 132	7	0	2	7	10 002	89 700	500	1,0	44,85
	3 132	8	0	2	7	10 002	89 700	446	1,0	40,00
	3 132	9	0	2	7	10 002	89 700	272	1,0	24,39
	3 132	10	0	2	7	10 002	89 700	282	1,0	25,29
	3 132	11	0	2	7	10 002	89 700	495	1,0	44,40
	3 132	12	0	2	7	10 002	89 700	540	1,0	48,43
	3 132	13	0	2	7	10 002	89 700	294	1,0	26,37
	3 132	14	0	2	7	10 002	89 700	228	1,0	20,45
	3 132	16	0	2	7	10 002	89 700	618	1,0	55,43
	3 132	17	0	2	7	10 002	89 700	616	1,0	55,25
	3 132	18	0	2	7	10 002	89 700	721	1,0	64,67
	3 132	19	0	2	7	10 002	89 700	777	1,0	69,69
	3 132	20	0	2	7	10 002	89 700	746	1,0	66,91
	3 132	21	0	2	7	10 002	89 700	659	1,0	59,11
	3 132	22	0	2	7	10 002	89 700	346	1,0	31,03
	3 132	23	0	2	7	10 002	89 700	340	1,0	30,49
	3 132	24	0	2	7	10 002	89 700	348	1,0	31,21
	3 132	25	0	2	7	10 002	89 700	167	1,0	14,97
	3 132	26	0	2	7	10 002	89 700	695	1,0	62,34
	3 132	28	0	2	7	10 002	89 700	381	1,0	34,17
	3 132	29	0	2	7	10 002	89 700	190	1,0	17,04
	3 132	30	0	2	7	10 002	89 700	338	1,0	30,31
	3 132	31	0	2	7	10 002	89 700	210	1,0	18,83



## Příloha č. 1 k nájemní smlouvě č. 240N12/59

NECHO, spol.s r.o.

Variabilní symbol: 24011259

Uzavřeno:

Roční nájem:

Padělek 543

Datum tisku: 16.10.2012

Účinná od:

12 795 Kč

Břeclav

Katastr	Parcela	/	Díl	Skup.	Kultura	Číslo LV	Cena za ha [Kč]	Výměra [m2]	%	Nájem [Kč]
	3 132	32	0	2	7	10 002	89 700	165	1,0	14,80
	3 132	33	0	2	7	10 002	89 700	125	1,0	11,21
	3 132	34	0	2	7	10 002	89 700	235	1,0	21,07
	3 132	35	0	2	7	10 002	89 700	139	1,0	12,46
	3 133	1	0	2	2	10 002	89 700	231	1,0	20,72
	3 133	2	0	2	2	10 002	89 700	438	1,0	39,28
	3 133	3	0	2	2	10 002	89 700	1 542	1,0	138,31
	3 133	4	0	2	2	10 002	89 700	529	1,0	47,45
	3 133	5	0	2	2	10 002	89 700	39	1,0	3,49
	3 133	6	0	2	2	10 002	89 700	528	1,0	47,36
	3 133	7	0	2	2	10 002	89 700	133	1,0	11,93
	3 133	8	0	2	2	10 002	89 700	136	1,0	12,19
	3 133	9	0	2	2	10 002	89 700	282	1,0	25,29
	3 133	10	0	2	2	10 002	89 700	256	1,0	22,96
	3 133	11	0	2	2	10 002	89 700	161	1,0	14,44
	3 133	12	0	2	2	10 002	89 700	171	1,0	15,33
	3 133	13	0	2	2	10 002	89 700	132	1,0	11,84
	3 133	14	0	2	2	10 002	89 700	167	1,0	14,97
	3 133	15	0	2	2	10 002	89 700	281	1,0	25,20
	3 133	16	0	2	2	10 002	89 700	311	1,0	27,89
	3 133	17	0	2	2	10 002	89 700	293	1,0	26,28
	3 133	18	0	2	2	10 002	89 700	224	1,0	20,09
	3 133	20	0	2	2	10 002	89 700	140	1,0	12,55
	3 133	21	0	2	2	10 002	89 700	161	1,0	14,44
	3 133	22	0	2	2	10 002	89 700	189	1,0	16,95
	3 133	23	0	2	2	10 002	89 700	174	1,0	15,60
	3 133	24	0	2	2	10 002	89 700	189	1,0	16,95
	3 133	25	0	2	2	10 002	89 700	92	1,0	8,25
	3 133	26	0	2	2	10 002	89 700	91	1,0	8,16
	3 133	27	0	2	2	10 002	89 700	112	1,0	10,04
	3 133	28	0	2	2	10 002	89 700	91	1,0	8,16
	3 133	30	0	2	2	10 002	89 700	68	1,0	6,09
	3 133	31	0	2	2	10 002	89 700	83	1,0	7,44
	3 133	32	0	2	2	10 002	89 700	152	1,0	13,63
	3 133	33	0	2	2	10 002	89 700	97	1,0	8,70
	3 133	34	0	2	2	10 002	89 700	73	1,0	6,54
	3 133	35	0	2	2	10 002	89 700	55	1,0	4,93
	3 133	36	0	2	2	10 002	89 700	64	1,0	5,74
	3 133	37	0	2	2	10 002	89 700	114	1,0	10,22
	3 133	38	0	2	2	10 002	89 700	1 946	1,0	174,55
	3 134	12	0	2	7	10 002	89 700	4 347	1,0	389,92
	3 134	16	0	2	7	10 002	89 700	8 445	1,0	757,51
	3 134	17	0	2	7	10 002	89 700	4 775	1,0	428,31
	3 134	18	0	2	7	10 002	89 700	3 202	1,0	287,21
	3 321	16	0	2	2	10 002	89 700	3 199	1,0	286,95
	3 323	316	0	2	2	10 002	89 700	1 821	1,0	163,34
	3 323	317	0	2	2	10 002	89 700	656	1,0	58,84
část z výměry 332	3 323	334	0	2	2	10 002	89 700	283	1,0	25,39
část z výměry 104	3 323	335	0	2	2	10 002	89 700	59	1,0	5,29
část z výměry 5744	3 323	363	0	2	2	10 002	89 700	2 388	1,0	214,20
	3 323	391	0	2	2	10 002	89 700	5 387	1,0	483,21

**Příloha č. 1 k nájemní smlouvě č. 240N12/59**

NECHO, spol.s r.o.

Variabilní symbol: 24011259

Uzavřeno:

Roční nájem:

Padělek 543

Datum tisku: 16.10.2012

Účinná od:

12 795 Kč

Břeclav

Katastr	Parcela / Díl	Skup.	Kultura	Číslo LV	Cena za ha [Kč]	Výměra [m2]	%	Nájem [Kč]
						142 647		12 794,89
<b>Výše ročního nájemného celkem:</b>						<b>142 647</b>		<b>12 795 Kč</b>

**Příloha č. 2 Výpočet alikvotní části nájemného pro nájemní smlouvu č. 240N12/59**

Datum tisku: 16.10.2012

Spočítáno ke dni: 1.10.2013

Parcela / Díl	Skup.	Výměra [m2]	Datum přidání	Datum vydání	Počet dní	Nájem pozemky	Nájem budovy	Nájem celkem [Kč]
<b>Stávající parcely</b>								
<b>Poštorná</b>								
1 345	2	2 059	1.11.2012		334	169,00	0,00	169,00
1 347	19	37	1.11.2012		334	3,04	0,00	3,04
1 378	0	2 193	1.11.2012		334	180,00	0,00	180,00
1 380	2	1 195	1.11.2012		334	98,09	0,00	98,09
2 773	28	3 694	1.11.2012		334	303,21	0,00	303,21
3 095	1	3 831	1.11.2012		334	314,45	0,00	314,45
3 095	73	121	1.11.2012		334	9,93	0,00	9,93
3 096	1	4 390	1.11.2012		334	360,34	0,00	360,34
3 097	87	3 074	1.11.2012		334	252,31	0,00	252,31
3 106	38	648	1.11.2012		334	53,19	0,00	53,19
3 106	39	96	1.11.2012		334	7,88	0,00	7,88
3 107	23	199	1.11.2012		334	16,33	0,00	16,33
3 108	53	4 958	1.11.2012		334	406,96	0,00	406,96
3 108	105	728	1.11.2012		334	59,75	0,00	59,75
3 108	110	447	1.11.2012		334	36,69	0,00	36,69
3 112	0	3 034	1.11.2012		334	249,04	0,00	249,04
3 113	1	16 958	1.11.2012		334	1 391,94	0,00	1 391,94
3 120	1	7 986	1.11.2012		334	655,50	0,00	655,50
3 121	0	9 587	1.11.2012		334	786,91	0,00	786,91
3 127	8	322	1.11.2012		334	26,43	0,00	26,43
3 127	39	189	1.11.2012		334	15,51	0,00	15,51
3 128	1	470	1.11.2012		334	38,57	0,00	38,57
3 128	5	372	1.11.2012		334	30,53	0,00	30,53
3 128	6	370	1.11.2012		334	30,36	0,00	30,36
3 128	8	465	1.11.2012		334	38,17	0,00	38,17
3 128	10	19	1.11.2012		334	1,56	0,00	1,56
3 128	11	110	1.11.2012		334	9,02	0,00	9,02
3 128	12	19	1.11.2012		334	1,56	0,00	1,56
3 128	13	172	1.11.2012		334	14,11	0,00	14,11
3 128	14	120	1.11.2012		334	9,85	0,00	9,85
3 128	15	233	1.11.2012		334	19,12	0,00	19,12
3 129	1	109	1.11.2012		334	8,94	0,00	8,94
3 129	2	102	1.11.2012		334	8,36	0,00	8,36
3 129	3	104	1.11.2012		334	8,53	0,00	8,53
3 129	4	108	1.11.2012		334	8,86	0,00	8,86
3 129	5	219	1.11.2012		334	17,97	0,00	17,97
3 129	6	33	1.11.2012		334	2,71	0,00	2,71
3 129	7	257	1.11.2012		334	21,09	0,00	21,09
3 129	8	229	1.11.2012		334	18,80	0,00	18,80
3 129	9	255	1.11.2012		334	20,93	0,00	20,93
3 129	18	266	1.11.2012		334	21,83	0,00	21,83
3 129	21	325	1.11.2012		334	26,67	0,00	26,67
3 129	22	277	1.11.2012		334	22,74	0,00	22,74
3 129	25	247	1.11.2012		334	20,28	0,00	20,28
3 129	27	347	1.11.2012		334	28,49	0,00	28,49
3 129	29	166	1.11.2012		334	13,63	0,00	13,63
3 129	32	127	1.11.2012		334	10,42	0,00	10,42
3 129	35	211	1.11.2012		334	17,32	0,00	17,32
3 129	37	153	1.11.2012		334	12,55	0,00	12,55
3 129	43	166	1.11.2012		334	13,63	0,00	13,63

**Příloha č. 2 - Výpočet alikvotní části nájmného pro nájmní smlouvu č. 240N12/59**

Datum tisku: 16.10.2012

Spočítáno ke dni: 1.10.2013

Parcela / Díl	Skup.	Výměra [m2]	Datum přidání	Datum vydání	Počet dní	Nájem pozemky	Nájem budovy	Nájem celkem [Kč]
<b>Stávající parcely</b>								
<b>Poštorná</b>								
3 129 44	2	170	1.11.2012		334	13,95	0,00	13,95
3 129 46	2	374	1.11.2012		334	30,70	0,00	30,70
3 129 47	2	160	1.11.2012		334	13,13	0,00	13,13
3 129 49	2	202	1.11.2012		334	16,58	0,00	16,58
3 129 50	2	173	1.11.2012		334	14,20	0,00	14,20
3 129 52	2	238	1.11.2012		334	19,54	0,00	19,54
3 129 53	2	169	1.11.2012		334	13,87	0,00	13,87
3 130 1	2	544	1.11.2012		334	44,66	0,00	44,66
3 130 4	2	169	1.11.2012		334	13,87	0,00	13,87
3 130 5	2	149	1.11.2012		334	12,23	0,00	12,23
3 130 6	2	181	1.11.2012		334	14,86	0,00	14,86
3 130 7	2	185	1.11.2012		334	15,18	0,00	15,18
3 130 8	2	426	1.11.2012		334	34,96	0,00	34,96
3 130 9	2	42	1.11.2012		334	3,45	0,00	3,45
3 130 10	2	45	1.11.2012		334	3,70	0,00	3,70
3 130 11	2	405	1.11.2012		334	33,24	0,00	33,24
3 130 12	2	77	1.11.2012		334	6,32	0,00	6,32
3 130 13	2	66	1.11.2012		334	5,42	0,00	5,42
3 130 14	2	520	1.11.2012		334	42,68	0,00	42,68
3 130 15	2	39	1.11.2012		334	3,20	0,00	3,20
3 130 16	2	39	1.11.2012		334	3,20	0,00	3,20
3 130 17	2	25	1.11.2012		334	2,05	0,00	2,05
3 130 18	2	272	1.11.2012		334	22,33	0,00	22,33
3 130 19	2	122	1.11.2012		334	10,01	0,00	10,01
3 130 20	2	152	1.11.2012		334	12,47	0,00	12,47
3 130 21	2	8	1.11.2012		334	0,66	0,00	0,66
3 130 22	2	74	1.11.2012		334	6,08	0,00	6,08
3 130 23	2	140	1.11.2012		334	11,49	0,00	11,49
3 130 24	2	246	1.11.2012		334	20,20	0,00	20,20
3 131 1	2	43	1.11.2012		334	3,53	0,00	3,53
3 131 2	2	79	1.11.2012		334	6,49	0,00	6,49
3 131 3	2	8	1.11.2012		334	0,66	0,00	0,66
3 131 4	2	105	1.11.2012		334	8,62	0,00	8,62
3 131 5	2	131	1.11.2012		334	10,75	0,00	10,75
3 131 6	2	144	1.11.2012		334	11,82	0,00	11,82
3 131 7	2	110	1.11.2012		334	9,03	0,00	9,03
3 131 8	2	138	1.11.2012		334	11,33	0,00	11,33
3 131 9	2	56	1.11.2012		334	4,59	0,00	4,59
3 131 10	2	236	1.11.2012		334	19,37	0,00	19,37
3 131 12	2	245	1.11.2012		334	20,11	0,00	20,11
3 131 13	2	177	1.11.2012		334	14,53	0,00	14,53
3 131 14	2	4	1.11.2012		334	0,33	0,00	0,33
3 131 15	2	240	1.11.2012		334	19,70	0,00	19,70
3 131 16	2	213	1.11.2012		334	17,49	0,00	17,49
3 131 17	2	212	1.11.2012		334	17,40	0,00	17,40
3 131 18	2	209	1.11.2012		334	17,16	0,00	17,16
3 131 20	2	163	1.11.2012		334	13,38	0,00	13,38
3 131 21	2	201	1.11.2012		334	16,50	0,00	16,50
3 131 22	2	234	1.11.2012		334	19,21	0,00	19,21
3 131 23	2	166	1.11.2012		334	13,63	0,00	13,63

**Příloha č. 2 - Výpočet alikvotní části nájemného pro nájemní smlouvu č. 240N12/59**

Datum tisku: 16.10.2012

Spočítáno ke dni: 1.10.2013

Parcela / Díl	Skup.	Výměra [m2]	Datum přidání	Datum vydání	Počet dní	Nájem pozemky	Nájem budovy	Nájem celkem [Kč]
<b>Stávající parcely</b>								
<b>Poštorná</b>								
3 131 24	2	116	1.11.2012		334	9,53	0,00	9,53
3 131 25	2	129	1.11.2012		334	10,59	0,00	10,59
3 131 26	2	319	1.11.2012		334	26,18	0,00	26,18
3 131 27	2	122	1.11.2012		334	10,01	0,00	10,01
3 131 28	2	133	1.11.2012		334	10,92	0,00	10,92
3 131 29	2	248	1.11.2012		334	20,35	0,00	20,35
3 131 30	2	515	1.11.2012		334	42,27	0,00	42,27
3 131 31	2	260	1.11.2012		334	21,34	0,00	21,34
3 131 32	2	158	1.11.2012		334	12,97	0,00	12,97
3 131 33	2	108	1.11.2012		334	8,86	0,00	8,86
3 131 34	2	110	1.11.2012		334	9,02	0,00	9,02
3 131 35	2	237	1.11.2012		334	19,45	0,00	19,45
3 131 37	2	300	1.11.2012		334	24,62	0,00	24,62
3 131 38	2	43	1.11.2012		334	3,52	0,00	3,52
3 131 39	2	411	1.11.2012		334	33,73	0,00	33,73
3 131 40	2	45	1.11.2012		334	3,69	0,00	3,69
3 131 41	2	39	1.11.2012		334	3,19	0,00	3,19
3 131 42	2	44	1.11.2012		334	3,61	0,00	3,61
3 131 43	2	251	1.11.2012		334	20,60	0,00	20,60
3 131 45	2	24	1.11.2012		334	1,97	0,00	1,97
3 131 46	2	21	1.11.2012		334	1,72	0,00	1,72
3 131 47	2	33	1.11.2012		334	2,71	0,00	2,71
3 132 1	2	464	1.11.2012		334	38,09	0,00	38,09
3 132 2	2	701	1.11.2012		334	57,53	0,00	57,53
3 132 3	2	886	1.11.2012		334	72,72	0,00	72,72
3 132 4	2	233	1.11.2012		334	19,12	0,00	19,12
3 132 5	2	943	1.11.2012		334	77,40	0,00	77,40
3 132 6	2	251	1.11.2012		334	20,60	0,00	20,60
3 132 7	2	500	1.11.2012		334	41,04	0,00	41,04
3 132 8	2	446	1.11.2012		334	36,60	0,00	36,60
3 132 9	2	272	1.11.2012		334	22,32	0,00	22,32
3 132 10	2	282	1.11.2012		334	23,14	0,00	23,14
3 132 11	2	495	1.11.2012		334	40,63	0,00	40,63
3 132 12	2	540	1.11.2012		334	44,32	0,00	44,32
3 132 13	2	294	1.11.2012		334	24,13	0,00	24,13
3 132 14	2	228	1.11.2012		334	18,71	0,00	18,71
3 132 16	2	618	1.11.2012		334	50,72	0,00	50,72
3 132 17	2	616	1.11.2012		334	50,56	0,00	50,56
3 132 18	2	721	1.11.2012		334	59,18	0,00	59,18
3 132 19	2	777	1.11.2012		334	63,77	0,00	63,77
3 132 20	2	746	1.11.2012		334	61,23	0,00	61,23
3 132 21	2	659	1.11.2012		334	54,09	0,00	54,09
3 132 22	2	346	1.11.2012		334	28,39	0,00	28,39
3 132 23	2	340	1.11.2012		334	27,90	0,00	27,90
3 132 24	2	348	1.11.2012		334	28,56	0,00	28,56
3 132 25	2	167	1.11.2012		334	13,70	0,00	13,70
3 132 26	2	695	1.11.2012		334	57,05	0,00	57,05
3 132 28	2	381	1.11.2012		334	31,27	0,00	31,27
3 132 29	2	190	1.11.2012		334	15,59	0,00	15,59
3 132 30	2	338	1.11.2012		334	27,74	0,00	27,74

**Příloha č. 2 - Výpočet alikvotní části nájemného pro nájemní smlouvu č. 240N12/59**

Datum tisku: 16.10.2012

Spočítáno ke dni: 1.10.2013

Parcela / Díl	Skup.	Výměra [m2]	Datum přidání	Datum vydání	Počet dní	Nájem pozemky	Nájem budovy	Nájem celkem [Kč]
<b>Stávající parcely</b>								
<b>Poštorná</b>								
3 132	31	2	210	1.11.2012	334	17,23	0,00	17,23
3 132	32	2	165	1.11.2012	334	13,54	0,00	13,54
3 132	33	2	125	1.11.2012	334	10,26	0,00	10,26
3 132	34	2	235	1.11.2012	334	19,28	0,00	19,28
3 132	35	2	139	1.11.2012	334	11,40	0,00	11,40
3 133	1	2	231	1.11.2012	334	18,96	0,00	18,96
3 133	2	2	438	1.11.2012	334	35,94	0,00	35,94
3 133	3	2	1 542	1.11.2012	334	126,56	0,00	126,56
3 133	4	2	529	1.11.2012	334	43,42	0,00	43,42
3 133	5	2	39	1.11.2012	334	3,19	0,00	3,19
3 133	6	2	528	1.11.2012	334	43,34	0,00	43,34
3 133	7	2	133	1.11.2012	334	10,92	0,00	10,92
3 133	8	2	136	1.11.2012	334	11,15	0,00	11,15
3 133	9	2	282	1.11.2012	334	23,14	0,00	23,14
3 133	10	2	256	1.11.2012	334	21,01	0,00	21,01
3 133	11	2	161	1.11.2012	334	13,21	0,00	13,21
3 133	12	2	171	1.11.2012	334	14,03	0,00	14,03
3 133	13	2	132	1.11.2012	334	10,83	0,00	10,83
3 133	14	2	167	1.11.2012	334	13,70	0,00	13,70
3 133	15	2	281	1.11.2012	334	23,06	0,00	23,06
3 133	16	2	311	1.11.2012	334	25,52	0,00	25,52
3 133	17	2	293	1.11.2012	334	24,05	0,00	24,05
3 133	18	2	224	1.11.2012	334	18,38	0,00	18,38
3 133	20	2	140	1.11.2012	334	11,48	0,00	11,48
3 133	21	2	161	1.11.2012	334	13,21	0,00	13,21
3 133	22	2	189	1.11.2012	334	15,51	0,00	15,51
3 133	23	2	174	1.11.2012	334	14,28	0,00	14,28
3 133	24	2	189	1.11.2012	334	15,51	0,00	15,51
3 133	25	2	92	1.11.2012	334	7,55	0,00	7,55
3 133	26	2	91	1.11.2012	334	7,47	0,00	7,47
3 133	27	2	112	1.11.2012	334	9,19	0,00	9,19
3 133	28	2	91	1.11.2012	334	7,47	0,00	7,47
3 133	30	2	68	1.11.2012	334	5,57	0,00	5,57
3 133	31	2	83	1.11.2012	334	6,81	0,00	6,81
3 133	32	2	152	1.11.2012	334	12,47	0,00	12,47
3 133	33	2	97	1.11.2012	334	7,96	0,00	7,96
3 133	34	2	73	1.11.2012	334	5,98	0,00	5,98
3 133	35	2	55	1.11.2012	334	4,51	0,00	4,51
3 133	36	2	64	1.11.2012	334	5,25	0,00	5,25
3 133	37	2	114	1.11.2012	334	9,35	0,00	9,35
3 133	38	2	1 946	1.11.2012	334	159,73	0,00	159,73
3 134	12	2	4 347	1.11.2012	334	356,80	0,00	356,80
3 134	16	2	8 445	1.11.2012	334	693,17	0,00	693,17
3 134	17	2	4 775	1.11.2012	334	391,93	0,00	391,93
3 134	18	2	3 202	1.11.2012	334	262,82	0,00	262,82
3 321	16	2	3 199	1.11.2012	334	262,58	0,00	262,58
3 323	316	2	1 821	1.11.2012	334	149,47	0,00	149,47
3 323	317	2	656	1.11.2012	334	53,84	0,00	53,84
3 323	334	2	283	1.11.2012	334	23,23	0,00	23,23
3 323	335	2	59	1.11.2012	334	4,84	0,00	4,84

**Příloha č. 2 - Výpočet alikvotní části nájemného pro nájemní smlouvu č. 240N12/59**

Datum tisku: 16.10.2012

Spočítáno ke dni: 1.10.2013

Parcela / Díl Skup.	Výměra [m2]	Datum přidání	Datum vydání	Počet dní	Nájem pozemky	Nájem budovy	Nájem celkem [Kč]
<b>Stávající parcely</b>							
<b>Poštorná</b>							
3 323 363	2	2 388	1.11.2012	334	196,01	0,00	196,01
3 323 391	2	5 387	1.11.2012	334	442,17	0,00	442,17
		<b>142 647</b>			<b>11 708,20</b>	<b>0,00</b>	<b>11 708,20</b>
		<b>142 647</b>			<b>11 708,20</b>	<b>0,00</b>	<b>11 708,20</b>
<b>Výše alikvotní části ročního nájemného za období od 1.11.2012 do 30.9.2013 ( včetně ) splatná k 1.10.2013:</b>		<u><b>142 647</b></u>			<u><b>11 708,20</b></u>	<u><b>0,00</b></u>	<u><b>11 708 Kč</b></u>





Česká republika – Státní pozemkový úřad

sídlo: Husinecká 1024/11a, 130 00 Praha 3

zastoupený Ing. Petrem Klanicou, vedoucím Odloučeného pracoviště Břeclav,

nám. T.G.M. 9a , 690 02 Břeclav

IČO: 01312774

DIČ: CZ01312774

bankovní spojení: Česká národní banka

číslo účtu:

(dále jen „pronajímatel“)

- na straně jedné -

a

NECHO, spol. s r.o.

sídlo: Břeclav, Padělek 543, PSČ 690 03

IČO: 485 33 645

DIČ: CZ 48533645

Zapsána v obchodním rejstříku vedeném Krajským soudem v Brně, oddíl C, vložka 11019

osoba oprávněná jednat za právnickou osobu jednatel Jan Gajdoš.

(dále jen "nájemce")

- na straně druhé -

uzavírají tento

dodatek č. 1

k nájemní smlouvě č. 240-N-12/59

### ČL I

Smluvní strany uzavřely dne 31.10.2012 nájemní smlouvu č. 240-N-12/59 (dále jen "smlouva").

### ČL II

Na základě smlouvy je nájemce povinen platit pronajímateli roční nájemné ve výši 12 795,- Kč (slovy: dvanácttisícsetdevadesát pět korun českých).

### ČL III

1. Na základě mezistátní smlouvy o změnách průběhu společných státních hranic mezi Českou republikou a Rakouskou republikou došlo u pozemku v obci Břeclav, katastrálním území Poštorná KN p.č. 3121 ke změně výměry a to z dosavadních 9587 m<sup>2</sup> na aktuálně evidovaných 9584 m<sup>2</sup>, jak je patrné z nedílné přílohy výpisu z katastru nemovitostí – NVF. ..

2. Smluvní strany se dohodly na tom, že i přes výše uvedené skutečnosti zůstává nájemné specifikované v čl. II tohoto dodatku nezměněno ve výši **12 795,-Kč** ( slovy: dvanácttisícesedmsetdevadesátpět korun českých), jak je uvedeno v nedílné příloze č. 1.

3. Rovněž k **1.10.2013** zůstává nájemci povinnost zaplatit částku **11 708,-Kč** (slovy: jedenácttisícesedmsetosm korun českých).

4. Předmětem nájemní smlouvy nadále zůstávají pozemky o celkové výměře **14 2644 m<sup>2</sup>**, jak je uvedeno v nedílné příloze č. 1.

#### ČL. IV

Tento dodatek nabývá platnosti a účinnosti dnem podpisu oběma smluvními stranami.

#### ČL. V

Tento dodatek je vyhotoven ve třech stejnopisech, z nichž každý má platnost originálu. Jeden stejnopis přebírá nájemce a ostatní jsou určeny pro pronajímatele.

#### ČL. VI

Smluvní strany po přečtení tohoto dodatku prohlašují, že s jeho obsahem souhlasí a že je shodným projevem jejich vážné a svobodné vůle, a na důkaz toho připojují své podpisy.

V Břeclavi dne 1.9.2013

Státní pozemkový úřad  
Břeclav  
Ing. Petr Klanica  
vedoucí Oddělení  
Státní pozemkový úřad  
Břeclav

**NECHO** spol. s r.o.  
Padělek 543, 690 03 BŘECLAV  
IČO: 485 33/645, DJČ: CZ48533645

.....  
Ing. Petr Klanica  
vedoucí Oddělení  
Státní pozemkový úřad

.....  
NECHO, spol. s r.o.  
Jan Gajdoš, jednatel

pronajímatel

nájemce

Za správnost: *Štěpánka Rázová*

.....  
*podpis*

## VÝPIS Z KATASTRU NEMOVITOSTÍ - KatastrNVE

k datu: 1.8.2013

21.8.2013 16:53:06

Okres: 3704 Břeclav  
Kat.území: 726346 PoštornáObec: 584291 Břeclav  
List vlastnictví: 10002

A	Vlastník, jiný oprávněný	Identifikátor	Podíl
	Vlastnické právo Státní pozemkový úřad, Čast obce: Žižkov Husinecká 1024/11a-Praha, 13000	1312774	1/1
	Česká republika	1/1	1/1

Správa nemovitostí ve vlastnictví státu

## B Nemovitosti

## Pozemky

Parcela	Výměra [m2]	Druh pozemku	Způsob využití	Způsob ochrany
Katastr nemovitostí - pozemkové				
3121	9584	orná půda		zemědělský půdní fond

B1	Jiná práva	- Bez zápisu
C	Omezení vlastnického práva	- Bez zápisu
D	Jiné zápisy	
	Typ vztahu	Oprávnění k
	Oprávnění pro	
1	Změna výměr obnovou oparátu	Z-6471/2009 Řízení ukončeno Parcelní číslo: 3121, Parcelní skupina:2, na KÚ:726346-Poštorná
E	Nabývací tituly a jiné podklady k zápisu	

## Listiny

1 Ohlášení příslušnosti hospodařit s majet. státu (§4 zák.č.503/2012Sb.)  
Z-700/2013 Řízení ukončeno

Pro: Státní pozemkový úřad, Husinecká 1024/11a, Hlavní město Praha-Praha, 13000  
RC/IC:1312774

## F Vztah bonitovaných půdně ekologických jednotek (BPEJ) k parcelám

Parcela	Výměra	Kód bpej
3121	9466	05800
Výměra celkem	9466	

## Příloha č. 1 dodatku č. 1 k nájemní smlouvě č. 240N12/59

NECHO, spol.s.r.o.

Variabilní symbol: 24011259

Uzavřeno: 31.10.2012

Roční nájem:

Padělek 543

Datum tisku: 21.8.2013

Účinná od: 1.11.2012

13 655 Kč

Břeclav

Katastr	Parcela	/	Díl	Skup.	Kultura	Číslo LV	Cena za ha [Kč]	Výměra [m2]	%	Nájem [Kč]
<b>Poštorná</b>										
	1 345	2	0	2	2	10 002	89 700	2 059	1,0	184,69
	1 347	19	0	2	14	10 002	89 700	37	1,0	3,32
část z výměry 3371	1 378	0	0	2	2	10 002	89 700	2 193	1,0	196,71
	1 380	2	0	2	2	10 002	89 700	1 195	1,0	107,19
část z výměry 4536	2 773	28	0	2	2	10 002	89 700	3 694	1,0	331,35
část z výměry 5000	3 095	1	0	2	11	10 002	89 700	3 831	1,0	343,64
	3 095	73	0	2	11	10 002	89 700	121	1,0	10,85
	3 096	1	0	2	2	10 002	89 700	4 390	1,0	393,78
	3 097	87	0	2	2	10 002	89 700	3 074	1,0	275,73
část z výměry 873	3 106	38	0	2	11	10 002	89 700	648	1,0	58,13
	3 106	39	0	2	11	10 002	89 700	96	1,0	8,61
	3 107	23	0	2	2	10 002	89 700	199	1,0	17,85
	3 108	53	0	2	2	10 002	89 700	4 958	1,0	444,73
	3 108	105	0	2	2	10 002	89 700	728	1,0	65,30
	3 108	110	0	2	2	10 002	89 700	447	1,0	40,09
	3 112	0	0	2	14	10 002	89 700	3 034	1,0	272,15
část z výměry	3 113	1	0	2	7	10 002	89 700	16 958	1,0	1 521,13
část z výměry	3 120	1	0	2	2	10 002	89 700	7 986	1,0	716,34
	3 121	0	0	2	2	10 002	89 700	9 584	1,0	859,68
	3 127	8	0	2	7	10 002	89 700	322	1,0	28,88
	3 127	39	0	2	7	10 002	89 700	189	1,0	16,95
	3 128	1	0	2	7	10 002	89 700	470	1,0	42,15
	3 128	5	0	2	7	10 002	89 700	372	1,0	33,36
	3 128	6	0	2	7	10 002	89 700	370	1,0	33,18
	3 128	8	0	2	7	10 002	89 700	465	1,0	41,71
	3 128	10	0	2	7	10 002	89 700	19	1,0	1,70
	3 128	11	0	2	7	10 002	89 700	110	1,0	9,86
	3 128	12	0	2	7	10 002	89 700	19	1,0	1,70
	3 128	13	0	2	7	10 002	89 700	172	1,0	15,42
	3 128	14	0	2	7	10 002	89 700	120	1,0	10,76
	3 128	15	0	2	7	10 002	89 700	233	1,0	20,90
	3 129	1	0	2	7	10 002	89 700	109	1,0	9,77
	3 129	2	0	2	7	10 002	89 700	102	1,0	9,14
	3 129	3	0	2	7	10 002	89 700	104	1,0	9,32
	3 129	4	0	2	7	10 002	89 700	108	1,0	9,68
	3 129	5	0	2	7	10 002	89 700	219	1,0	19,64
	3 129	6	0	2	7	10 002	89 700	33	1,0	2,96
	3 129	7	0	2	7	10 002	89 700	257	1,0	23,05
	3 129	8	0	2	7	10 002	89 700	229	1,0	20,54
	3 129	9	0	2	7	10 002	89 700	255	1,0	22,87
	3 129	18	0	2	7	10 002	89 700	266	1,0	23,86
	3 129	21	0	2	7	10 002	89 700	325	1,0	29,15
	3 129	22	0	2	7	10 002	89 700	277	1,0	24,85
	3 129	25	0	2	7	10 002	89 700	247	1,0	22,16
	3 129	27	0	2	7	10 002	89 700	347	1,0	31,13
	3 129	29	0	2	7	10 002	89 700	166	1,0	14,89
	3 129	32	0	2	7	10 002	89 700	127	1,0	11,39
	3 129	35	0	2	7	10 002	89 700	211	1,0	18,93
	3 129	37	0	2	7	10 002	89 700	153	1,0	13,72

## Příloha č. I dodatku č. I k nájemní smlouvě č. 240N12/59

NECHO, spol.s.r.o.

Variabilní symbol: 24011259

Uzavřeno: 31.10.2012

Roční nájem:

Padělek 543

Datum tisku: 21.8.2013

Účinná od: 1.11.2012

13 655 Kč

Břeclav

Katastr	Parcela	/	Díl	Skup.	Kultura	Číslo LV	Cena za ha [Kč]	Výměra [m <sup>2</sup> ]	%	Nájem [Kč]
	3 129	43	0	2	7	10 002	89 700	166	1,0	14,89
	3 129	44	0	2	7	10 002	89 700	170	1,0	15,25
	3 129	46	0	2	7	10 002	89 700	374	1,0	33,55
	3 129	47	0	2	7	10 002	89 700	160	1,0	14,35
	3 129	49	0	2	7	10 002	89 700	202	1,0	18,12
	3 129	50	0	2	7	10 002	89 700	173	1,0	15,52
	3 129	52	0	2	7	10 002	89 700	238	1,0	21,35
	3 129	53	0	2	7	10 002	89 700	169	1,0	15,16
	3 130	1	0	2	2	10 002	89 700	544	1,0	48,80
	3 130	4	0	2	2	10 002	89 700	169	1,0	15,16
	3 130	5	0	2	2	10 002	89 700	149	1,0	13,37
	3 130	6	0	2	2	10 002	89 700	181	1,0	16,24
	3 130	7	0	2	2	10 002	89 700	185	1,0	16,59
	3 130	8	0	2	2	10 002	89 700	426	1,0	38,21
	3 130	9	0	2	2	10 002	89 700	42	1,0	3,77
	3 130	10	0	2	2	10 002	89 700	45	1,0	4,04
	3 130	11	0	2	2	10 002	89 700	405	1,0	36,33
	3 130	12	0	2	2	10 002	89 700	77	1,0	6,91
	3 130	13	0	2	2	10 002	89 700	66	1,0	5,92
	3 130	14	0	2	2	10 002	89 700	520	1,0	46,64
	3 130	15	0	2	2	10 002	89 700	39	1,0	3,50
	3 130	16	0	2	2	10 002	89 700	39	1,0	3,50
	3 130	17	0	2	2	10 002	89 700	25	1,0	2,24
	3 130	18	0	2	2	10 002	89 700	272	1,0	24,40
	3 130	19	0	2	2	10 002	89 700	122	1,0	10,94
	3 130	20	0	2	2	10 002	89 700	152	1,0	13,63
	3 130	21	0	2	2	10 002	89 700	8	1,0	0,72
	3 130	22	0	2	2	10 002	89 700	74	1,0	6,64
	3 130	23	0	2	2	10 002	89 700	140	1,0	12,56
	3 130	24	0	2	2	10 002	89 700	246	1,0	22,07
	3 131	1	0	2	2	10 002	89 700	43	1,0	3,86
	3 131	2	0	2	2	10 002	89 700	79	1,0	7,09
	3 131	3	0	2	2	10 002	89 700	8	1,0	0,72
	3 131	4	0	2	2	10 002	89 700	105	1,0	9,42
	3 131	5	0	2	2	10 002	89 700	131	1,0	11,75
	3 131	6	0	2	2	10 002	89 700	144	1,0	12,92
	3 131	7	0	2	2	10 002	89 700	110	1,0	9,87
	3 131	8	0	2	2	10 002	89 700	138	1,0	12,38
	3 131	9	0	2	2	10 002	89 700	56	1,0	5,02
	3 131	10	0	2	2	10 002	89 700	236	1,0	21,17
	3 131	12	0	2	2	10 002	89 700	245	1,0	21,98
	3 131	13	0	2	2	10 002	89 700	177	1,0	15,88
	3 131	14	0	2	2	10 002	89 700	4	1,0	0,36
	3 131	15	0	2	2	10 002	89 700	240	1,0	21,53
	3 131	16	0	2	2	10 002	89 700	213	1,0	19,11
	3 131	17	0	2	2	10 002	89 700	212	1,0	19,02
	3 131	18	0	2	2	10 002	89 700	209	1,0	18,75
	3 131	20	0	2	2	10 002	89 700	163	1,0	14,62
	3 131	21	0	2	2	10 002	89 700	201	1,0	18,03
	3 131	22	0	2	2	10 002	89 700	234	1,0	20,99
	3 131	23	0	2	2	10 002	89 700	166	1,0	14,89

## Příloha č. 1 dodatku č. I k nájemní smlouvě č. 240N12/59

NECHO, spol.s r.o.

Variabilní symbol: 24011259

Uzavřeno: 31.10.2012

Roční nájem:

Padělek 543

Datum tisku: 21.8.2013

Účinná od: 1.11.2012

13 655 Kč

Břeclav

Katastr	Parcela	/	Díl	Skup.	Kultura	Číslo LV	Cena za ha [Kč]	Výměra [m <sup>2</sup> ]	%	Nájem [Kč]
	3 131	24	0	2	2	10 002	89 700	116	1,0	10,41
	3 131	25	0	2	2	10 002	89 700	129	1,0	11,57
	3 131	26	0	2	2	10 002	89 700	319	1,0	28,61
	3 131	27	0	2	2	10 002	89 700	122	1,0	10,94
	3 131	28	0	2	2	10 002	89 700	133	1,0	11,93
	3 131	29	0	2	2	10 002	89 700	248	1,0	22,24
	3 131	30	0	2	2	10 002	89 700	515	1,0	46,19
	3 131	31	0	2	2	10 002	89 700	260	1,0	23,32
	3 131	32	0	2	2	10 002	89 700	158	1,0	14,17
	3 131	33	0	2	2	10 002	89 700	108	1,0	9,68
	3 131	34	0	2	2	10 002	89 700	110	1,0	9,86
	3 131	35	0	2	2	10 002	89 700	237	1,0	21,25
	3 131	37	0	2	2	10 002	89 700	300	1,0	26,91
	3 131	38	0	2	2	10 002	89 700	43	1,0	3,85
	3 131	39	0	2	2	10 002	89 700	411	1,0	36,86
	3 131	40	0	2	2	10 002	89 700	45	1,0	4,03
	3 131	41	0	2	2	10 002	89 700	39	1,0	3,49
	3 131	42	0	2	2	10 002	89 700	44	1,0	3,94
	3 131	43	0	2	2	10 002	89 700	251	1,0	22,51
	3 131	45	0	2	2	10 002	89 700	24	1,0	2,15
	3 131	46	0	2	2	10 002	89 700	21	1,0	1,88
	3 131	47	0	2	2	10 002	89 700	33	1,0	2,96
	3 132	1	0	2	7	10 002	89 700	464	1,0	41,62
	3 132	2	0	2	7	10 002	89 700	701	1,0	62,87
	3 132	3	0	2	7	10 002	89 700	886	1,0	79,47
	3 132	4	0	2	7	10 002	89 700	233	1,0	20,90
	3 132	5	0	2	7	10 002	89 700	943	1,0	84,58
	3 132	6	0	2	7	10 002	89 700	251	1,0	22,51
	3 132	7	0	2	7	10 002	89 700	500	1,0	44,85
	3 132	8	0	2	7	10 002	89 700	446	1,0	40,00
	3 132	9	0	2	7	10 002	89 700	272	1,0	24,39
	3 132	10	0	2	7	10 002	89 700	282	1,0	25,29
	3 132	11	0	2	7	10 002	89 700	495	1,0	44,40
	3 132	12	0	2	7	10 002	89 700	540	1,0	48,43
	3 132	13	0	2	7	10 002	89 700	294	1,0	26,37
	3 132	14	0	2	7	10 002	89 700	228	1,0	20,45
	3 132	16	0	2	7	10 002	89 700	618	1,0	55,43
	3 132	17	0	2	7	10 002	89 700	616	1,0	55,25
	3 132	18	0	2	7	10 002	89 700	721	1,0	64,67
	3 132	19	0	2	7	10 002	89 700	777	1,0	69,69
	3 132	20	0	2	7	10 002	89 700	746	1,0	66,91
	3 132	21	0	2	7	10 002	89 700	659	1,0	59,11
	3 132	22	0	2	7	10 002	89 700	346	1,0	31,03
	3 132	23	0	2	7	10 002	89 700	340	1,0	30,49
	3 132	24	0	2	7	10 002	89 700	348	1,0	31,21
	3 132	25	0	2	7	10 002	89 700	167	1,0	14,97
	3 132	26	0	2	7	10 002	89 700	695	1,0	62,34
	3 132	28	0	2	7	10 002	89 700	381	1,0	34,17
	3 132	29	0	2	7	10 002	89 700	190	1,0	17,04
	3 132	30	0	2	7	10 002	89 700	338	1,0	30,31
	3 132	31	0	2	7	10 002	89 700	210	1,0	18,83

## Příloha č. 1 dodatku č. 1 k nájemní smlouvě č. 240N12/59

NECHO, spol.s r.o.

Variabilní symbol: 24011259

Uzavřeno: 31.10.2012

Roční nájem:

Padělek 543

Datum tisku: 21.8.2013

Účinná od: 1.11.2012

13 655 Kč

Břeclav

Katastr	Parcela	/	Díl	Skup.	Kultura	Číslo LV	Cena za ha [Kč]	Výměra [m2]	%	Nájem [Kč]
	3 132	32	0	2	7	10 002	89 700	165	1,0	14,80
	3 132	33	0	2	7	10 002	89 700	125	1,0	11,21
	3 132	34	0	2	7	10 002	89 700	235	1,0	21,07
	3 132	35	0	2	7	10 002	89 700	139	1,0	12,46
	3 133	1	0	2	2	10 002	89 700	231	1,0	20,72
	3 133	2	0	2	2	10 002	89 700	438	1,0	39,28
	3 133	3	0	2	2	10 002	89 700	1 542	1,0	138,31
	3 133	4	0	2	2	10 002	89 700	529	1,0	47,45
	3 133	5	0	2	2	10 002	89 700	39	1,0	3,49
	3 133	6	0	2	2	10 002	89 700	528	1,0	47,36
	3 133	7	0	2	2	10 002	89 700	133	1,0	11,93
	3 133	8	0	2	2	10 002	89 700	136	1,0	12,19
	3 133	9	0	2	2	10 002	89 700	282	1,0	25,29
	3 133	10	0	2	2	10 002	89 700	256	1,0	22,96
	3 133	11	0	2	2	10 002	89 700	161	1,0	14,44
	3 133	12	0	2	2	10 002	89 700	171	1,0	15,33
	3 133	13	0	2	2	10 002	89 700	132	1,0	11,84
	3 133	14	0	2	2	10 002	89 700	167	1,0	14,97
	3 133	15	0	2	2	10 002	89 700	281	1,0	25,20
	3 133	16	0	2	2	10 002	89 700	311	1,0	27,89
	3 133	17	0	2	2	10 002	89 700	293	1,0	26,28
	3 133	18	0	2	2	10 002	89 700	224	1,0	20,09
	3 133	20	0	2	2	10 002	89 700	140	1,0	12,55
	3 133	21	0	2	2	10 002	89 700	161	1,0	14,44
	3 133	22	0	2	2	10 002	89 700	189	1,0	16,95
	3 133	23	0	2	2	10 002	89 700	174	1,0	15,60
	3 133	24	0	2	2	10 002	89 700	189	1,0	16,95
	3 133	25	0	2	2	10 002	89 700	92	1,0	8,25
	3 133	26	0	2	2	10 002	89 700	91	1,0	8,16
	3 133	27	0	2	2	10 002	89 700	112	1,0	10,04
	3 133	28	0	2	2	10 002	89 700	91	1,0	8,16
	3 133	30	0	2	2	10 002	89 700	68	1,0	6,09
	3 133	31	0	2	2	10 002	89 700	83	1,0	7,44
	3 133	32	0	2	2	10 002	89 700	152	1,0	13,63
	3 133	33	0	2	2	10 002	89 700	97	1,0	8,70
	3 133	34	0	2	2	10 002	89 700	73	1,0	6,54
	3 133	35	0	2	2	10 002	89 700	55	1,0	4,93
	3 133	36	0	2	2	10 002	89 700	64	1,0	5,74
	3 133	37	0	2	2	10 002	89 700	114	1,0	10,22
	3 133	38	0	2	2	10 002	89 700	1 946	1,0	174,55
	3 134	12	0	2	7	10 002	89 700	4 347	1,0	389,92
	3 134	16	0	2	7	10 002	89 700	8 445	1,0	757,51
	3 134	17	0	2	7	10 002	89 700	4 775	1,0	428,31
	3 134	18	0	2	7	10 002	89 700	3 202	1,0	287,21
	3 321	16	0	2	2	10 002	89 700	3 199	1,0	286,95
	3 323	316	0	2	2	10 002	89 700	1 821	1,0	163,34
	3 323	317	0	2	2	10 002	89 700	656	1,0	58,84
část z výměry 332	3 323	334	0	2	2	10 002	89 700	283	1,0	25,39
část z výměry 104	3 323	335	0	2	2	10 002	89 700	59	1,0	5,29
část z výměry 5744	3 323	363	0	2	2	10 002	89 700	2 388	1,0	214,20
	3 323	391	0	2	2	10 002	89 700	5 387	1,0	483,21

<b>Příloha č. 1 dodatku č. 1 k nájemní smlouvě č. 240N12/59</b>			NECHO, spol.s r.o.
Variabilní symbol: 24011259	Uzavřeno: 31.10.2012	Roční nájem:	Padělek 543
Datum tisku: 21.8.2013	Účinná od: 1.11.2012	13 655 Kč	Břeclav

Katastr	Parcela / Díl Skup.	Kultura	Číslo LV	Cena za ha [Kč]	Výměra [m2]	% Nájem [Kč]
					142 644	12 794,62
<b>Výše ročního nájemného celkem:</b>					<b>142 644</b>	<b>12 795 Kč</b>



## DODATEK č. 2 k NÁJEMNÍ SMLOUVĚ č. 240N12/59

### Smluvní strany:

#### **Česká republika - Státní pozemkový úřad**

sídlo: Praha 3, Husinecká 1024/11a, PSČ 130 00  
Zastoupený Ing. Josefem Haarem, vedoucím Pobočky Břeclav  
adresa: nám. T.G. Masaryka 3, Břeclav, PSČ 690 02  
IČ: 01312774, DIČ: CZ01312774  
Bankovní spojení: Česká národní banka,  
číslo účtu :

(dále jen „pronajímatel“)

– na straně jedné –

a

#### **NECHO, spol. s r.o.**

sídlo: Padělek 543, Břeclav, PSČ 690 03

**IČO: 485 33 645**

Zapsána v obchodním rejstříku vedeném Krajským soudem v Brně, oddíl C, vložka 11019  
Osoba oprávněná jednat za právnickou osobu jednatel Jan Gajdoš.

(dále jen „nájemce“)

– straně druhé –

uzavírají tento dodatek č. 2 k nájemní smlouvě č. 240N12/59, kterým se mění výše ročního nájemného:

1. Na základě nájemní smlouvy č. 240N12/59 (dále jen „smlouva“) je nájemce povinen platit pronajímateli roční nájemné ve výši **12 795,- Kč** (slovy: dvanácttisícsemdsetdevadesát pět korun českých).
2. Smluvní strany se dohodly na tom, že nájemné specifikované v bodě 1. tohoto dodatku bude zvýšeno s účinností od 1.10. 2014 na částku **28 149,- Kč** (slovy: dvacetosmtisícstočtyřicetdevět korun českých) viz. Příloha č. 1.
3. Tento dodatek nabývá platnosti dnem podpisu oběma smluvními stranami, účinností nabývá dnem 1. 10. 2014.
4. Tento dodatek je vyhotoven ve třech stejnopisech, z nichž každý má platnost originálu. Jeden stejnopis přebírá nájemce a ostatní jsou určeny pro pronajímatele.
5. Ostatní ustanovení smlouvy nejsou tímto dodatkem dotčena.

6. Smluvní strany po přečtení tohoto dodatku prohlašují, že s jeho obsahem souhlasí a že je shodným projevem jejich vážné a svobodné vůle, a na důkaz toho připojují své podpisy.

V Břeclavi dne 29. 10. 2014

STÁTNÍ POZEMKOVÝ ÚŘAD  
Krajský pozemkový úřad pro Jihomoravský kraj  
Pobočka Břeclav  
Na náměstí Svobody 42/3  
602 03 Břeclav

NECHO spol. s r.o.  
Pařížek 543, 690 03 BŘECLAV  
IČO: 485 33 645, DIČ: CZ48533645

.....  
Ing. Josef Haar  
vedoucí Pobočky Břeclav  
Státní pozemkový úřad  
pronajímatel

.....  
NECHO, spol. s r.o.  
Jan Gajdoš  
jednatel společnosti  
nájemce

Za správnost: *Anna Poňuchálková*

.....

**Příloha č. 1 k dodatku č. 2 k nájemní smlouvě č. 240N12/59** NECHO, spol.s r.o.

Variabilní symbol: 24011259

Uzavřeno: 31.10.2012

Roční nájem:

Padělek 543

Datum tisku: 26.9.2014

Účinná od: 1.11.2012

28 149 Kč

Břeclav

Katastr	Parcela	/	Díl	Skup.	Kultura	Číslo LV	Cena za ha [Kč]	Výměra [m2]	%	Nájem [Kč]
<b>Poštorná</b>										
	1 345	2	0	2	2	10 002	89 700	2 059	2,2	406,32
	1 347	19	0	2	14	10 002	89 700	37	2,2	7,30
část z výměry 3371	1 378	0	0	2	2	10 002	89 700	2 193	2,2	432,77
	1 380	2	0	2	2	10 002	89 700	1 195	2,2	235,82
část z výměry 4536	2 773	28	0	2	2	10 002	89 700	3 694	2,2	728,97
část z výměry 5000	3 095	1	0	2	11	10 002	89 700	3 831	2,2	756,01
	3 095	73	0	2	11	10 002	89 700	121	2,2	23,88
	3 096	1	0	2	2	10 002	89 700	4 390	2,2	866,32
	3 097	87	0	2	2	10 002	89 700	3 074	2,2	606,62
část z výměry 873	3 106	38	0	2	11	10 002	89 700	648	2,2	127,88
	3 106	39	0	2	11	10 002	89 700	96	2,2	18,94
	3 107	23	0	2	2	10 002	89 700	199	2,2	39,27
	3 108	53	0	2	2	10 002	89 700	4 958	2,2	978,41
	3 108	105	0	2	2	10 002	89 700	728	2,2	143,66
	3 108	110	0	2	2	10 002	89 700	447	2,2	88,21
	3 112	0	0	2	14	10 002	89 700	3 034	2,2	598,73
část z výměry	3 113	1	0	2	7	10 002	89 700	16 958	2,2	3 346,49
část z výměry	3 120	1	0	2	2	10 002	89 700	7 986	2,2	1 575,96
	3 121	0	0	2	2	10 002	89 700	9 584	2,2	1 891,31
	3 127	8	0	2	7	10 002	89 700	322	2,2	63,54
	3 127	39	0	2	7	10 002	89 700	189	2,2	37,30
	3 128	1	0	2	7	10 002	89 700	470	2,2	92,75
	3 128	5	0	2	7	10 002	89 700	372	2,2	73,41
	3 128	6	0	2	7	10 002	89 700	370	2,2	73,02
	3 128	8	0	2	7	10 002	89 700	465	2,2	91,76
	3 128	10	0	2	7	10 002	89 700	19	2,2	3,75
	3 128	11	0	2	7	10 002	89 700	110	2,2	21,71
	3 128	12	0	2	7	10 002	89 700	19	2,2	3,75
	3 128	13	0	2	7	10 002	89 700	172	2,2	33,94
	3 128	14	0	2	7	10 002	89 700	120	2,2	23,68
	3 128	15	0	2	7	10 002	89 700	233	2,2	45,98
	3 129	1	0	2	7	10 002	89 700	109	2,2	21,51
	3 129	2	0	2	7	10 002	89 700	102	2,2	20,13
	3 129	3	0	2	7	10 002	89 700	104	2,2	20,52
	3 129	4	0	2	7	10 002	89 700	108	2,2	21,31
	3 129	5	0	2	7	10 002	89 700	219	2,2	43,22
	3 129	6	0	2	7	10 002	89 700	33	2,2	6,51
	3 129	7	0	2	7	10 002	89 700	257	2,2	50,72
	3 129	8	0	2	7	10 002	89 700	229	2,2	45,19
	3 129	9	0	2	7	10 002	89 700	255	2,2	50,32
	3 129	18	0	2	7	10 002	89 700	266	2,2	52,49
	3 129	21	0	2	7	10 002	89 700	325	2,2	64,14
	3 129	22	0	2	7	10 002	89 700	277	2,2	54,66
	3 129	25	0	2	7	10 002	89 700	247	2,2	48,74
	3 129	27	0	2	7	10 002	89 700	347	2,2	68,48
	3 129	29	0	2	7	10 002	89 700	166	2,2	32,76
	3 129	32	0	2	7	10 002	89 700	127	2,2	25,06
	3 129	35	0	2	7	10 002	89 700	211	2,2	41,64
	3 129	37	0	2	7	10 002	89 700	153	2,2	30,19

**Příloha č. 1 k dodatku č. 2 k nájemní smlouvě č. 240N12/59** NECHO, spol.s r.o.

Variabilní symbol: 24011259

Uzavřeno: 31.10.2012

Roční nájem:

Padělek 543

Datum tisku: 26.9.2014

Účinná od: 1.11.2012

28 149 Kč

Břeclav

Katastr	Parcela	/	Díl	Skup.	Kultura	Číslo LV	Cena za ha [Kč]	Výměra [m <sup>2</sup> ]	%	Nájem [Kč]
	3 129	43	0	2	7	10 002	89 700	166	2,2	32,76
	3 129	44	0	2	7	10 002	89 700	170	2,2	33,55
	3 129	46	0	2	7	10 002	89 700	374	2,2	73,81
	3 129	47	0	2	7	10 002	89 700	160	2,2	31,57
	3 129	49	0	2	7	10 002	89 700	202	2,2	39,86
	3 129	50	0	2	7	10 002	89 700	173	2,2	34,14
	3 129	52	0	2	7	10 002	89 700	238	2,2	46,97
	3 129	53	0	2	7	10 002	89 700	169	2,2	33,35
	3 130	1	0	2	2	10 002	89 700	544	2,2	107,35
	3 130	4	0	2	2	10 002	89 700	169	2,2	33,35
	3 130	5	0	2	2	10 002	89 700	149	2,2	29,40
	3 130	6	0	2	2	10 002	89 700	181	2,2	35,72
	3 130	7	0	2	2	10 002	89 700	185	2,2	36,51
	3 130	8	0	2	2	10 002	89 700	426	2,2	84,07
	3 130	9	0	2	2	10 002	89 700	42	2,2	8,29
	3 130	10	0	2	2	10 002	89 700	45	2,2	8,88
	3 130	11	0	2	2	10 002	89 700	405	2,2	79,92
	3 130	12	0	2	2	10 002	89 700	77	2,2	15,20
	3 130	13	0	2	2	10 002	89 700	66	2,2	13,02
	3 130	14	0	2	2	10 002	89 700	520	2,2	102,62
	3 130	15	0	2	2	10 002	89 700	39	2,2	7,70
	3 130	16	0	2	2	10 002	89 700	39	2,2	7,70
	3 130	17	0	2	2	10 002	89 700	25	2,2	4,93
	3 130	18	0	2	2	10 002	89 700	272	2,2	53,68
	3 130	19	0	2	2	10 002	89 700	122	2,2	24,08
	3 130	20	0	2	2	10 002	89 700	152	2,2	30,00
	3 130	21	0	2	2	10 002	89 700	8	2,2	1,58
	3 130	22	0	2	2	10 002	89 700	74	2,2	14,60
	3 130	23	0	2	2	10 002	89 700	140	2,2	27,63
	3 130	24	0	2	2	10 002	89 700	246	2,2	48,55
	3 131	1	0	2	2	10 002	89 700	43	2,2	8,49
	3 131	2	0	2	2	10 002	89 700	79	2,2	15,59
	3 131	3	0	2	2	10 002	89 700	8	2,2	1,58
	3 131	4	0	2	2	10 002	89 700	105	2,2	20,72
	3 131	5	0	2	2	10 002	89 700	131	2,2	25,85
	3 131	6	0	2	2	10 002	89 700	144	2,2	28,42
	3 131	7	0	2	2	10 002	89 700	110	2,2	21,71
	3 131	8	0	2	2	10 002	89 700	138	2,2	27,23
	3 131	9	0	2	2	10 002	89 700	56	2,2	11,05
	3 131	10	0	2	2	10 002	89 700	236	2,2	46,57
	3 131	12	0	2	2	10 002	89 700	245	2,2	48,35
	3 131	13	0	2	2	10 002	89 700	177	2,2	34,93
	3 131	14	0	2	2	10 002	89 700	4	2,2	0,79
	3 131	15	0	2	2	10 002	89 700	240	2,2	47,36
	3 131	16	0	2	2	10 002	89 700	213	2,2	42,03
	3 131	17	0	2	2	10 002	89 700	212	2,2	41,84
	3 131	18	0	2	2	10 002	89 700	209	2,2	41,24
	3 131	20	0	2	2	10 002	89 700	163	2,2	32,17
	3 131	21	0	2	2	10 002	89 700	201	2,2	39,67
	3 131	22	0	2	2	10 002	89 700	234	2,2	46,18
	3 131	23	0	2	2	10 002	89 700	166	2,2	32,76

**Příloha č. 1 k dodatku č. 2 k nájemní smlouvě č. 240N12/59** NECHO, spol.s.r.o.

Variabilní symbol: 24011259

Uzavřeno: 31.10.2012

Roční nájem:

Padělek 543

Datum tisku: 26.9.2014

Účinná od: 1.11.2012

28 149 Kč

Břeclav

Katastr	Parcela	/	Díl	Skup.	Kultura	Číslo LV	Cena za ha [Kč]	Výměra [m2]	%	Nájem [Kč]
	3 131	24	0	2	2	10 002	89 700	116	2,2	22,89
	3 131	25	0	2	2	10 002	89 700	129	2,2	25,46
	3 131	26	0	2	2	10 002	89 700	319	2,2	62,95
	3 131	27	0	2	2	10 002	89 700	122	2,2	24,08
	3 131	28	0	2	2	10 002	89 700	133	2,2	26,25
	3 131	29	0	2	2	10 002	89 700	248	2,2	48,94
	3 131	30	0	2	2	10 002	89 700	515	2,2	101,63
	3 131	31	0	2	2	10 002	89 700	260	2,2	51,31
	3 131	32	0	2	2	10 002	89 700	158	2,2	31,18
	3 131	33	0	2	2	10 002	89 700	108	2,2	21,31
	3 131	34	0	2	2	10 002	89 700	110	2,2	21,71
	3 131	35	0	2	2	10 002	89 700	237	2,2	46,77
	3 131	37	0	2	2	10 002	89 700	300	2,2	59,20
	3 131	38	0	2	2	10 002	89 700	43	2,2	8,49
	3 131	39	0	2	2	10 002	89 700	411	2,2	81,11
	3 131	40	0	2	2	10 002	89 700	45	2,2	8,88
	3 131	41	0	2	2	10 002	89 700	39	2,2	7,70
	3 131	42	0	2	2	10 002	89 700	44	2,2	8,68
	3 131	43	0	2	2	10 002	89 700	251	2,2	49,53
	3 131	45	0	2	2	10 002	89 700	24	2,2	4,74
	3 131	46	0	2	2	10 002	89 700	21	2,2	4,14
	3 131	47	0	2	2	10 002	89 700	33	2,2	6,51
	3 132	1	0	2	7	10 002	89 700	464	2,2	91,57
	3 132	2	0	2	7	10 002	89 700	701	2,2	138,34
	3 132	3	0	2	7	10 002	89 700	886	2,2	174,84
	3 132	4	0	2	7	10 002	89 700	233	2,2	45,98
	3 132	5	0	2	7	10 002	89 700	943	2,2	186,09
	3 132	6	0	2	7	10 002	89 700	251	2,2	49,53
	3 132	7	0	2	7	10 002	89 700	500	2,2	98,67
	3 132	8	0	2	7	10 002	89 700	446	2,2	88,01
	3 132	9	0	2	7	10 002	89 700	272	2,2	53,68
	3 132	10	0	2	7	10 002	89 700	282	2,2	55,65
	3 132	11	0	2	7	10 002	89 700	495	2,2	97,68
	3 132	12	0	2	7	10 002	89 700	540	2,2	106,56
	3 132	13	0	2	7	10 002	89 700	294	2,2	58,02
	3 132	14	0	2	7	10 002	89 700	228	2,2	44,99
	3 132	16	0	2	7	10 002	89 700	618	2,2	121,96
	3 132	17	0	2	7	10 002	89 700	616	2,2	121,56
	3 132	18	0	2	7	10 002	89 700	721	2,2	142,28
	3 132	19	0	2	7	10 002	89 700	777	2,2	153,33
	3 132	20	0	2	7	10 002	89 700	746	2,2	147,22
	3 132	21	0	2	7	10 002	89 700	659	2,2	130,05
	3 132	22	0	2	7	10 002	89 700	346	2,2	68,28
	3 132	23	0	2	7	10 002	89 700	340	2,2	67,10
	3 132	24	0	2	7	10 002	89 700	348	2,2	68,67
	3 132	25	0	2	7	10 002	89 700	167	2,2	32,96
	3 132	26	0	2	7	10 002	89 700	695	2,2	137,15
	3 132	28	0	2	7	10 002	89 700	381	2,2	75,19
	3 132	29	0	2	7	10 002	89 700	190	2,2	37,49
	3 132	30	0	2	7	10 002	89 700	338	2,2	66,70
	3 132	31	0	2	7	10 002	89 700	210	2,2	41,44

**Příloha č. 1 k dodatku č. 2 k nájemní smlouvě č. 240N12/59** NECHO, spol.s r.o.

Variabilní symbol: 24011259

Uzavřeno: 31.10.2012

Roční nájem:

Padělek 543

Datum tisku: 26.9.2014

Účinná od: 1.11.2012

28 149 Kč

Břeclav

Katastr	Parcela	/	Díl	Skup.	Kultura	Číslo LV	Cena za ha [Kč]	Výměra [m2]	%	Nájem [Kč]
	3 132	32	0	2	7	10 002	89 700	165	2,2	32,56
	3 132	33	0	2	7	10 002	89 700	125	2,2	24,67
	3 132	34	0	2	7	10 002	89 700	235	2,2	46,37
	3 132	35	0	2	7	10 002	89 700	139	2,2	27,43
	3 133	1	0	2	2	10 002	89 700	231	2,2	45,59
	3 133	2	0	2	2	10 002	89 700	438	2,2	86,43
	3 133	3	0	2	2	10 002	89 700	1 542	2,2	304,30
	3 133	4	0	2	2	10 002	89 700	529	2,2	104,39
	3 133	5	0	2	2	10 002	89 700	39	2,2	7,70
	3 133	6	0	2	2	10 002	89 700	528	2,2	104,20
	3 133	7	0	2	2	10 002	89 700	133	2,2	26,25
	3 133	8	0	2	2	10 002	89 700	136	2,2	26,84
	3 133	9	0	2	2	10 002	89 700	282	2,2	55,65
	3 133	10	0	2	2	10 002	89 700	256	2,2	50,52
	3 133	11	0	2	2	10 002	89 700	161	2,2	31,77
	3 133	12	0	2	2	10 002	89 700	171	2,2	33,75
	3 133	13	0	2	2	10 002	89 700	132	2,2	26,05
	3 133	14	0	2	2	10 002	89 700	167	2,2	32,96
	3 133	15	0	2	2	10 002	89 700	281	2,2	55,45
	3 133	16	0	2	2	10 002	89 700	311	2,2	61,37
	3 133	17	0	2	2	10 002	89 700	293	2,2	57,82
	3 133	18	0	2	2	10 002	89 700	224	2,2	44,20
	3 133	20	0	2	2	10 002	89 700	140	2,2	27,63
	3 133	21	0	2	2	10 002	89 700	161	2,2	31,77
	3 133	22	0	2	2	10 002	89 700	189	2,2	37,30
	3 133	23	0	2	2	10 002	89 700	174	2,2	34,34
	3 133	24	0	2	2	10 002	89 700	189	2,2	37,30
	3 133	25	0	2	2	10 002	89 700	92	2,2	18,16
	3 133	26	0	2	2	10 002	89 700	91	2,2	17,96
	3 133	27	0	2	2	10 002	89 700	112	2,2	22,10
	3 133	28	0	2	2	10 002	89 700	91	2,2	17,96
	3 133	30	0	2	2	10 002	89 700	68	2,2	13,42
	3 133	31	0	2	2	10 002	89 700	83	2,2	16,38
	3 133	32	0	2	2	10 002	89 700	152	2,2	30,00
	3 133	33	0	2	2	10 002	89 700	97	2,2	19,14
	3 133	34	0	2	2	10 002	89 700	73	2,2	14,41
	3 133	35	0	2	2	10 002	89 700	55	2,2	10,85
	3 133	36	0	2	2	10 002	89 700	64	2,2	12,63
	3 133	37	0	2	2	10 002	89 700	114	2,2	22,50
	3 133	38	0	2	2	10 002	89 700	1 946	2,2	384,02
	3 134	12	0	2	7	10 002	89 700	4 347	2,2	857,84
	3 134	16	0	2	7	10 002	89 700	8 445	2,2	1 666,54
	3 134	17	0	2	7	10 002	89 700	4 775	2,2	942,30
	3 134	18	0	2	7	10 002	89 700	3 202	2,2	631,88
	3 321	16	0	2	2	10 002	89 700	3 199	2,2	631,29
	3 323	316	0	2	2	10 002	89 700	1 821	2,2	359,36
	3 323	317	0	2	2	10 002	89 700	656	2,2	129,46
část z výměry 332	3 323	334	0	2	2	10 002	89 700	283	2,2	55,85
část z výměry 104	3 323	335	0	2	2	10 002	89 700	59	2,2	11,64
část z výměry 5744	3 323	363	0	2	2	10 002	89 700	2 388	2,2	471,25
	3 323	391	0	2	2	10 002	89 700	5 387	2,2	1 063,07

**Příloha č. 1 k dodatku č. 2 k nájemní smlouvě č. 240N12/59** NECHO, spol.s.r.o.

Variabilní symbol: 24011259 Uzavřeno: 31.10.2012 Roční nájem: Padělek 543

Datum tisku: 26.9.2014 Účinná od: 1.11.2012 28 149 Kč Břeclav

Katastr	Parcela / Díl	Skup.	Kultura	Číslo LV	Cena za ha [Kč]	Výměra [m <sup>2</sup> ]	% Nájem [Kč]
						142 644	28 149,44
<b>CELKEM:</b>						<u>142 644</u>	<u>28 149 Kč</u>





Výtisk č. 1

## DODATEK č. 3 k NÁJEMNÍ SMLouvĚ č. 240-N-12/59

### Smluvní strany:

#### **Česká republika – Státní pozemkový úřad**

sídlo: Husinecká 1024/11a, 130 00 Praha 3

zastoupený Ing. Josefem Haarem, vedoucím pobočky Břeclav

adresa: nám. T. G. Masaryka 2957/9A, Břeclav, PSČ 690 02

IČO: 01312774

DIČ: CZ01312774

bankovní spojení: Česká národní banka

číslo účtu:

(dále jen „pronajímatel“)

– na straně jedné –

a

#### **NECHO, spol. s r.o.**

sídlo: Padělek 543, Břeclav, PSČ 690 03

IČ: 485 33 645

DIČ: CZ 48533645

zapsána v obchodním rejstříku vedeném Krajským soudem v Brně, oddíl C, vložka 11019

osoba oprávněná jednat za právnickou osobu Jan Gajdoš, jednatel.

(dále jen „nájemce“)

– straně druhé –

uzavírají tento dodatek č. 3 k nájemní smlouvě č. 240-N-12/59, kterým se upravuje předmět nájmu.

1. Na základě nájemní smlouvy č. 240-N-12/59 (dále jen „smlouva“) je nájemce povinen platit pronajímateli roční nájemné ve výši 28 149,- Kč (slovy: dvacetosmtisícstočtyřicetdevět korun českých).

2 Na základě oznámení Katastrálního úřadu pro Jihomoravský kraj, Katastrálního pracoviště Břeclav o zápisu geometrického plánu č. 2318-14024/2014 v katastrálním území Poštomá do evidence katastru nemovitostí došlo k následujícím změnám:

- u parcely p.č. KN 3321/16 byla **snížena** výměra z 3199 m<sup>2</sup> na **2372 m<sup>2</sup>** a zároveň vznikly nové parcely **KN 3321/107** o výměře **492 m<sup>2</sup>** a **KN 3713/92** o výměře **335 m<sup>2</sup>**, které zůstávají předmětem nájemní smlouvy, jak je znázorněno v grafické příloze, která je spolu s výpisem Katastru nemovitostí – NVF nedílnou součástí tohoto dodatku.

2. Smluvní strany se dohodly na tom, že nájemné specifikované v bodě 1. tohoto dodatku zůstává i nadále nezměněno ve výši **28 149,- Kč** (slovy: dvacetosmtisícstočtyřicetdevět korun českých), jak je vypočteno v nedílné příloze č. 1.

**K 1.10.2015** je nájemce povinen zaplatit částku **28 149,- Kč** (slovy: dvacetosmtisícstočtyřicetdevět korun českých).

Předmětem nájemní smlouvy nadále zůstávají pozemky o celkové výměře **14 2644 m<sup>2</sup>**.

3. Tento dodatek nabývá platnosti a účinnosti dnem podpisu oběma smluvními stranami.

4. Tento dodatek je vyhotoven ve třech stejnopisech, z nichž každý má platnost originálu. Jeden stejnopis přebírá nájemce a dva jsou určeny pro pronajímatele.

5. Ostatní ustanovení smlouvy nejsou tímto dodatkem č. 3 dotčena.

6. Smluvní strany po přečtení tohoto dodatku prohlašují, že s jeho obsahem souhlasí a že je shodným projevem jejich vážné a svobodné vůle, a na důkaz toho připojují své podpisy.

V Břeclavi dne 30. 9. 2015

STÁTNÍ POZEMKOVÝ ÚŘAD  
pobočka Břeclav  
Břeclavská 120  
691 01 Břeclav  
IČO: 000 000 000

NECHO, spol. s r.o.  
Jan Gajdoš, jednatel

.....  
Ing. Josef Haar  
vedoucí pobočky Břeclav  
Státní pozemkový úřad

.....  
NECHO, spol. s r.o.  
Jan Gajdoš, jednatel

pronajímatel

nájemce

Za správnost: Štěpánka Rácová

.....

## VÝPIS Z KATASTRU NEMOVITOSTÍ - KatastrNVF

k datu: 1.9.2015

18.9.2015 15:40:13

Okres: 3704 Břeclav  
Kat.území: 726346 PoštornáObec: 584291 Břeclav  
List vlastnictví: 10002

A Vlastník, jiný oprávněný	Identifikátor	Podíl
Vlastnické právo Státní pozemkový úřad, Čast obce: Žižkov Husinecká 1024/11a-Praha, 13000	1312774	1/1
Česká republika	1/1	1/1

Správa nemovitostí ve vlastnictví státu

## ČÁSTEČNÝ VÝPIS

## B Nemovitosti

## Pozemky

Parcela	Výměra[m2]	Druh pozemku	Způsob využití	Způsob ochrany
Katastr nemovitostí - pozemkové				
3321/16	2372	orná půda		zemědělský půdní fond
3321/107	492	orná půda		zemědělský půdní fond
3713/92	335	orná půda		zemědělský půdní fond

B1 Jiná práva - Bez zápisu

## C Omezení vlastnického práva

## Typ vztahu

## Oprávnění pro

## Oprávnění k

- 1 Věcné břemeno zřizování a provozování vedení dálkového optického kabelu  
TeliaSonera International Carrier Czech Republic a.s., K Červenému dvoru 3269/25a-Praha, 13000 RC/IC:26207842  
Parcelní číslo: 3321/16, Parcelní skupina:2, na KÚ:726346-Poštorná

## D Jiné zápisy

## 1 Změna číslování parcel

původní označení: pozemek ZE-PK p.č. 899

Parcela: PK 3321/16, Z-6471/2009 Řízení ukončeno

## E Nabývací tituly a jiné podklady k zápisu

## Listina

- 1 Ohlášení příslušnosti hospodařit s majet. státu (§4 zák.č.503/2012Sb.)  
Z-700/2013 Řízení ukončeno  
Pro: Státní pozemkový úřad, Husinecká 1024/11a-Praha, 13000 RC/IC:1312774
- 1 Ohlášení příslušnosti hospodařit s majet. státu (§4 zák.č.503/2012Sb.)  
Z-700/2013 Řízení ukončeno  
Pro: Státní pozemkový úřad, Husinecká 1024/11a-Praha, 13000 RC/IC:1312774
- 1 Ohlášení příslušnosti hospodařit s majet. státu (§4 zák.č.503/2012Sb.)  
Z-700/2013 Řízení ukončeno  
Pro: Státní pozemkový úřad, Husinecká 1024/11a-Praha, 13000 RC/IC:1312774

## F Vztah bonitovaných půdně ekologických jednotek (BPEJ) k parcelám

Parcela Výměra Kód bpej

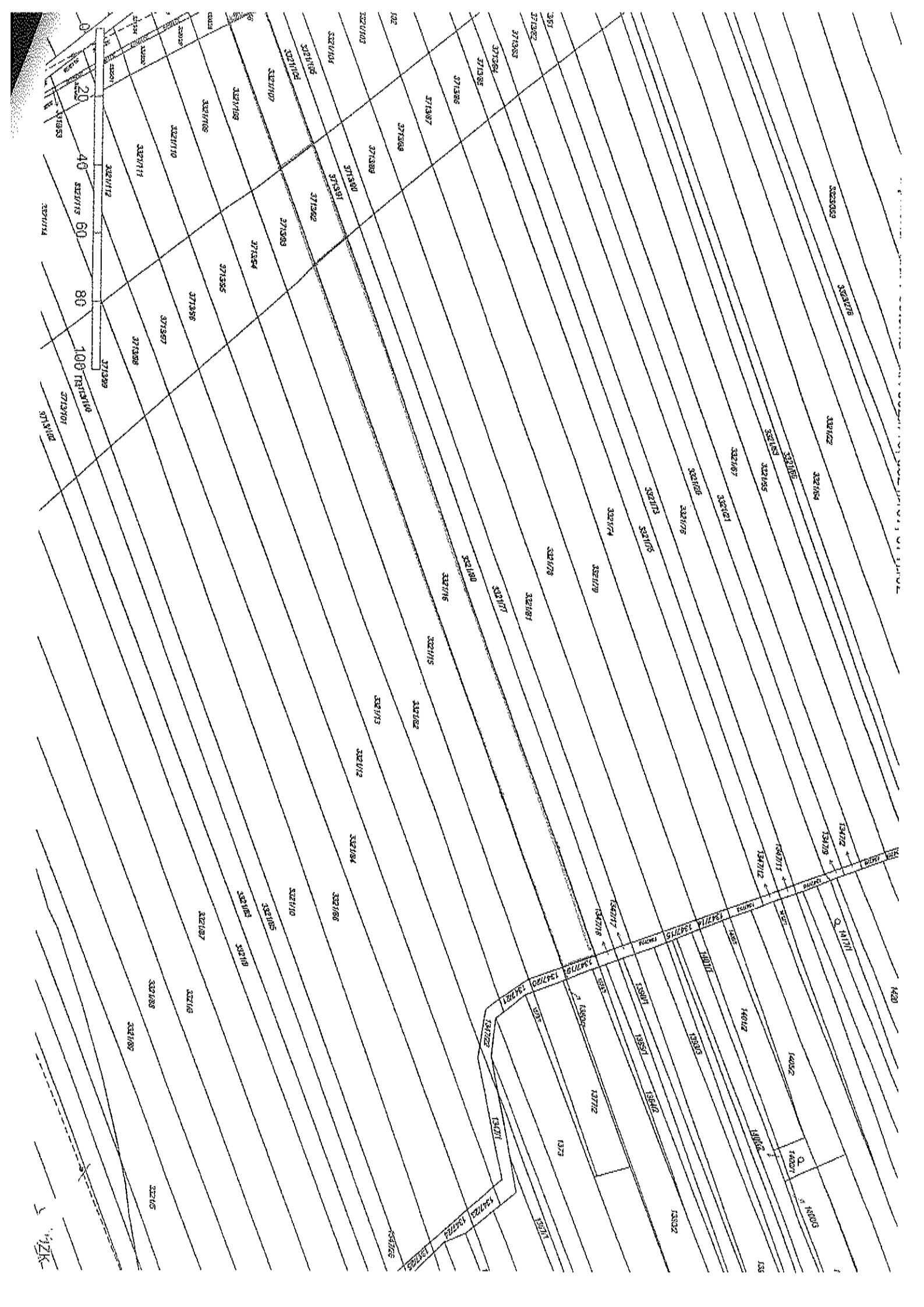
Okres: 3704 Břeclav  
Kat.území: 726346 Poštorná

Obec: 584291 Břeclav  
List vlastnictví: 10002

---

3321/16	1153	00501
	1219	02110
Výměra celkem	2372	
Parcela	Výměra	Kód bpej
3321/107	492	02110
Výměra celkem	492	
Parcela	Výměra	Kód bpej
3713/92	335	02110
Výměra celkem	335	

---



## Příloha č. 1 dodatku č. 3 k nájemní smlouvě č. 240N12/59

NECHO, spol. s r.o.

Variabilní symbol: 24011259

Uzavřeno: 31.10.2012

Roční nájem:

Padělek 543

Datum tisku: 18.9.2015

Účinná od: 1.11.2012

28 781 Kč

Břeclav

Katastr	Parcela	/	Díl	Skup.	Kultura	Číslo LV	Cena za ha [Kč]	Výměra [m <sup>2</sup> ]	%	Nájem [Kč]		
Poštorná	1 345	2	0	2	2	10 002	89 700	2 059	2,2	406,32		
	1 347	19	0	2	14	10 002	89 700	37	2,2	7,30		
	část z výměry 3371	1 378	0	0	2	2	10 002	89 700	2 193	2,2	432,77	
		1 380	2	0	2	2	10 002	89 700	1 195	2,2	235,82	
	část z výměry 4536	2 773	28	0	2	2	10 002	89 700	3 694	2,2	728,97	
	část z výměry 5000	3 095	1	0	2	11	10 002	89 700	3 831	2,2	756,01	
		3 095	73	0	2	11	10 002	89 700	121	2,2	23,88	
		3 096	1	0	2	2	10 002	89 700	4 390	2,2	866,32	
	část z výměry 873	3 097	87	0	2	2	10 002	89 700	3 074	2,2	606,62	
		3 106	38	0	2	11	10 002	89 700	648	2,2	127,88	
		3 106	39	0	2	11	10 002	89 700	96	2,2	18,94	
		3 107	23	0	2	2	10 002	89 700	199	2,2	39,27	
		3 108	53	0	2	2	10 002	89 700	4 958	2,2	978,41	
		3 108	105	0	2	2	10 002	89 700	728	2,2	143,66	
		3 108	110	0	2	2	10 002	89 700	447	2,2	88,21	
		část z výměry	3 112	0	0	2	14	10 002	89 700	3 034	2,2	598,73
		část z výměry	3 113	1	0	2	7	10 002	89 700	16 958	2,2	3 346,49
		část z výměry	3 120	1	0	2	2	10 002	89 700	7 986	2,2	1 575,96
		3 121	0	0	2	2	10 002	89 700	9 584	2,2	1 891,31	
		3 127	8	0	2	7	10 002	89 700	322	2,2	63,54	
		3 127	39	0	2	7	10 002	89 700	189	2,2	37,30	
		3 128	1	0	2	7	10 002	89 700	470	2,2	92,75	
		3 128	5	0	2	7	10 002	89 700	372	2,2	73,41	
		3 128	6	0	2	7	10 002	89 700	370	2,2	73,02	
		3 128	8	0	2	7	10 002	89 700	465	2,2	91,76	
		3 128	10	0	2	7	10 002	89 700	19	2,2	3,75	
		3 128	11	0	2	7	10 002	89 700	110	2,2	21,71	
		3 128	12	0	2	7	10 002	89 700	19	2,2	3,75	
		3 128	13	0	2	7	10 002	89 700	172	2,2	33,94	
		3 128	14	0	2	7	10 002	89 700	120	2,2	23,68	
		3 128	15	0	2	7	10 002	89 700	233	2,2	45,98	
		3 129	1	0	2	7	10 002	89 700	109	2,2	21,51	
		3 129	2	0	2	7	10 002	89 700	102	2,2	20,13	
	3 129	3	0	2	7	10 002	89 700	104	2,2	20,52		
	3 129	4	0	2	7	10 002	89 700	108	2,2	21,31		
	3 129	5	0	2	7	10 002	89 700	219	2,2	43,22		
	3 129	6	0	2	7	10 002	89 700	33	2,2	6,51		
	3 129	7	0	2	7	10 002	89 700	257	2,2	50,72		
	3 129	8	0	2	7	10 002	89 700	229	2,2	45,19		
	3 129	9	0	2	7	10 002	89 700	255	2,2	50,32		
	3 129	18	0	2	7	10 002	89 700	266	2,2	52,49		
	3 129	21	0	2	7	10 002	89 700	325	2,2	64,14		
	3 129	22	0	2	7	10 002	89 700	277	2,2	54,66		
	3 129	25	0	2	7	10 002	89 700	247	2,2	48,74		
	3 129	27	0	2	7	10 002	89 700	347	2,2	68,48		
	3 129	29	0	2	7	10 002	89 700	166	2,2	32,76		
	3 129	32	0	2	7	10 002	89 700	127	2,2	25,06		
	3 129	35	0	2	7	10 002	89 700	211	2,2	41,64		
	3 129	37	0	2	7	10 002	89 700	153	2,2	30,19		

## Příloha č. 1 dodatku č. 3 k nájemní smlouvě č. 240N12/59

NECHO, spol. s r.o.

Variabilní symbol: 24011259

Uzavřeno: 31.10.2012

Roční nájem:

Padělek 543

Datum tisku: 18.9.2015

Účinná od: 1.11.2012

28 781 Kč

Břeclav

Katastr	Parcela	/	Díl	Skup.	Kultura	Číslo LV	Cena za ha [Kč]	Výměra [m <sup>2</sup> ]	%	Nájem [Kč]
	3 129	43	0	2	7	10 002	89 700	166	2,2	32,76
	3 129	44	0	2	7	10 002	89 700	170	2,2	33,55
	3 129	46	0	2	7	10 002	89 700	374	2,2	73,81
	3 129	47	0	2	7	10 002	89 700	160	2,2	31,57
	3 129	49	0	2	7	10 002	89 700	202	2,2	39,86
	3 129	50	0	2	7	10 002	89 700	173	2,2	34,14
	3 129	52	0	2	7	10 002	89 700	238	2,2	46,97
	3 129	53	0	2	7	10 002	89 700	169	2,2	33,35
	3 130	1	0	2	2	10 002	89 700	544	2,2	107,35
	3 130	4	0	2	2	10 002	89 700	169	2,2	33,35
	3 130	5	0	2	2	10 002	89 700	149	2,2	29,40
	3 130	6	0	2	2	10 002	89 700	181	2,2	35,72
	3 130	7	0	2	2	10 002	89 700	185	2,2	36,51
	3 130	8	0	2	2	10 002	89 700	426	2,2	84,07
	3 130	9	0	2	2	10 002	89 700	42	2,2	8,29
	3 130	10	0	2	2	10 002	89 700	45	2,2	8,88
	3 130	11	0	2	2	10 002	89 700	405	2,2	79,92
	3 130	12	0	2	2	10 002	89 700	77	2,2	15,20
	3 130	13	0	2	2	10 002	89 700	66	2,2	13,02
	3 130	14	0	2	2	10 002	89 700	520	2,2	102,62
	3 130	15	0	2	2	10 002	89 700	39	2,2	7,70
	3 130	16	0	2	2	10 002	89 700	39	2,2	7,70
	3 130	17	0	2	2	10 002	89 700	25	2,2	4,93
	3 130	18	0	2	2	10 002	89 700	272	2,2	53,68
	3 130	19	0	2	2	10 002	89 700	122	2,2	24,08
	3 130	20	0	2	2	10 002	89 700	152	2,2	30,00
	3 130	21	0	2	2	10 002	89 700	8	2,2	1,58
	3 130	22	0	2	2	10 002	89 700	74	2,2	14,60
	3 130	23	0	2	2	10 002	89 700	140	2,2	27,63
	3 130	24	0	2	2	10 002	89 700	246	2,2	48,55
	3 131	1	0	2	2	10 002	89 700	43	2,2	8,49
	3 131	2	0	2	2	10 002	89 700	79	2,2	15,59
	3 131	3	0	2	2	10 002	89 700	8	2,2	1,58
	3 131	4	0	2	2	10 002	89 700	105	2,2	20,72
	3 131	5	0	2	2	10 002	89 700	131	2,2	25,85
	3 131	6	0	2	2	10 002	89 700	144	2,2	28,42
	3 131	7	0	2	2	10 002	89 700	110	2,2	21,71
	3 131	8	0	2	2	10 002	89 700	138	2,2	27,23
	3 131	9	0	2	2	10 002	89 700	56	2,2	11,05
	3 131	10	0	2	2	10 002	89 700	236	2,2	46,57
	3 131	12	0	2	2	10 002	89 700	245	2,2	48,35
	3 131	13	0	2	2	10 002	89 700	177	2,2	34,93
	3 131	14	0	2	2	10 002	89 700	4	2,2	0,79
	3 131	15	0	2	2	10 002	89 700	240	2,2	47,36
	3 131	16	0	2	2	10 002	89 700	213	2,2	42,03
	3 131	17	0	2	2	10 002	89 700	212	2,2	41,84
	3 131	18	0	2	2	10 002	89 700	209	2,2	41,24
	3 131	20	0	2	2	10 002	89 700	163	2,2	32,17
	3 131	21	0	2	2	10 002	89 700	201	2,2	39,67
	3 131	22	0	2	2	10 002	89 700	234	2,2	46,18
	3 131	23	0	2	2	10 002	89 700	166	2,2	32,76

## Příloha č. 1 dodatku č. 3 k nájemní smlouvě č. 240N12/59

NECHO, spol. s r.o.

Variabilní symbol: 24011259

Uzavřeno: 31.10.2012

Roční nájem:

Padělek 543

Datum tisku: 18.9.2015

Účinná od: 1.11.2012

28 781 Kč

Břeclav

Katastr	Parcela	/	Díl	Skup.	Kultura	Číslo LV	Cena za ha [Kč]	Výměra [m <sup>2</sup> ]	%	Nájem [Kč]
	3 131	24	0	2	2	10 002	89 700	116	2,2	22,89
	3 131	25	0	2	2	10 002	89 700	129	2,2	25,46
	3 131	26	0	2	2	10 002	89 700	319	2,2	62,95
	3 131	27	0	2	2	10 002	89 700	122	2,2	24,08
	3 131	28	0	2	2	10 002	89 700	133	2,2	26,25
	3 131	29	0	2	2	10 002	89 700	248	2,2	48,94
	3 131	30	0	2	2	10 002	89 700	515	2,2	101,63
	3 131	31	0	2	2	10 002	89 700	260	2,2	51,31
	3 131	32	0	2	2	10 002	89 700	158	2,2	31,18
	3 131	33	0	2	2	10 002	89 700	108	2,2	21,31
	3 131	34	0	2	2	10 002	89 700	110	2,2	21,71
	3 131	35	0	2	2	10 002	89 700	237	2,2	46,77
	3 131	37	0	2	2	10 002	89 700	300	2,2	59,20
	3 131	38	0	2	2	10 002	89 700	43	2,2	8,49
	3 131	39	0	2	2	10 002	89 700	411	2,2	81,11
	3 131	40	0	2	2	10 002	89 700	45	2,2	8,88
	3 131	41	0	2	2	10 002	89 700	39	2,2	7,70
	3 131	42	0	2	2	10 002	89 700	44	2,2	8,68
	3 131	43	0	2	2	10 002	89 700	251	2,2	49,53
	3 131	45	0	2	2	10 002	89 700	24	2,2	4,74
	3 131	46	0	2	2	10 002	89 700	21	2,2	4,14
	3 131	47	0	2	2	10 002	89 700	33	2,2	6,51
	3 132	1	0	2	7	10 002	89 700	464	2,2	91,57
	3 132	2	0	2	7	10 002	89 700	701	2,2	138,34
	3 132	3	0	2	7	10 002	89 700	886	2,2	174,84
	3 132	4	0	2	7	10 002	89 700	233	2,2	45,98
	3 132	5	0	2	7	10 002	89 700	943	2,2	186,09
	3 132	6	0	2	7	10 002	89 700	251	2,2	49,53
	3 132	7	0	2	7	10 002	89 700	500	2,2	98,67
	3 132	8	0	2	7	10 002	89 700	446	2,2	88,01
	3 132	9	0	2	7	10 002	89 700	272	2,2	53,68
	3 132	10	0	2	7	10 002	89 700	282	2,2	55,65
	3 132	11	0	2	7	10 002	89 700	495	2,2	97,68
	3 132	12	0	2	7	10 002	89 700	540	2,2	106,56
	3 132	13	0	2	7	10 002	89 700	294	2,2	58,02
	3 132	14	0	2	7	10 002	89 700	228	2,2	44,99
	3 132	16	0	2	7	10 002	89 700	618	2,2	121,96
	3 132	17	0	2	7	10 002	89 700	616	2,2	121,56
	3 132	18	0	2	7	10 002	89 700	721	2,2	142,28
	3 132	19	0	2	7	10 002	89 700	777	2,2	153,33
	3 132	20	0	2	7	10 002	89 700	746	2,2	147,22
	3 132	21	0	2	7	10 002	89 700	659	2,2	130,05
	3 132	22	0	2	7	10 002	89 700	346	2,2	68,28
	3 132	23	0	2	7	10 002	89 700	340	2,2	67,10
	3 132	24	0	2	7	10 002	89 700	348	2,2	68,67
	3 132	25	0	2	7	10 002	89 700	167	2,2	32,96
	3 132	26	0	2	7	10 002	89 700	695	2,2	137,15
	3 132	28	0	2	7	10 002	89 700	381	2,2	75,19
	3 132	29	0	2	7	10 002	89 700	190	2,2	37,49
	3 132	30	0	2	7	10 002	89 700	338	2,2	66,70
	3 132	31	0	2	7	10 002	89 700	210	2,2	41,44



## Příloha č. 1 dodatku č. 3 k nájemní smlouvě č. 240N12/59

NĚCHO, spol. s r.o.

Variabilní symbol: 24011259

Uzavřeno: 31.10.2012

Roční nájem:

Padělek 543

Datum tisku: 18.9.2015

Účinná od: 1.11.2012

28 781 Kč

Břeclav

Katastr	Parcela	/	Díl	Skup.	Kultura	Číslo LV	Cena za ha [Kč]	Výměra [m2]	%	Nájem [Kč]
	3 132	32	0	2	7	10 002	89 700	165	2,2	32,56
	3 132	33	0	2	7	10 002	89 700	125	2,2	24,67
	3 132	34	0	2	7	10 002	89 700	235	2,2	46,37
	3 132	35	0	2	7	10 002	89 700	139	2,2	27,43
	3 133	1	0	2	2	10 002	89 700	231	2,2	45,59
	3 133	2	0	2	2	10 002	89 700	438	2,2	86,43
	3 133	3	0	2	2	10 002	89 700	1 542	2,2	304,30
	3 133	4	0	2	2	10 002	89 700	529	2,2	104,39
	3 133	5	0	2	2	10 002	89 700	39	2,2	7,70
	3 133	6	0	2	2	10 002	89 700	528	2,2	104,20
	3 133	7	0	2	2	10 002	89 700	133	2,2	26,25
	3 133	8	0	2	2	10 002	89 700	136	2,2	26,84
	3 133	9	0	2	2	10 002	89 700	282	2,2	55,65
	3 133	10	0	2	2	10 002	89 700	256	2,2	50,52
	3 133	11	0	2	2	10 002	89 700	161	2,2	31,77
	3 133	12	0	2	2	10 002	89 700	171	2,2	33,75
	3 133	13	0	2	2	10 002	89 700	132	2,2	26,05
	3 133	14	0	2	2	10 002	89 700	167	2,2	32,96
	3 133	15	0	2	2	10 002	89 700	281	2,2	55,45
	3 133	16	0	2	2	10 002	89 700	311	2,2	61,37
	3 133	17	0	2	2	10 002	89 700	293	2,2	57,82
	3 133	18	0	2	2	10 002	89 700	224	2,2	44,20
	3 133	20	0	2	2	10 002	89 700	140	2,2	27,63
	3 133	21	0	2	2	10 002	89 700	161	2,2	31,77
	3 133	22	0	2	2	10 002	89 700	189	2,2	37,30
	3 133	23	0	2	2	10 002	89 700	174	2,2	34,34
	3 133	24	0	2	2	10 002	89 700	189	2,2	37,30
	3 133	25	0	2	2	10 002	89 700	92	2,2	18,16
	3 133	26	0	2	2	10 002	89 700	91	2,2	17,96
	3 133	27	0	2	2	10 002	89 700	112	2,2	22,10
	3 133	28	0	2	2	10 002	89 700	91	2,2	17,96
	3 133	30	0	2	2	10 002	89 700	68	2,2	13,42
	3 133	31	0	2	2	10 002	89 700	83	2,2	16,38
	3 133	32	0	2	2	10 002	89 700	152	2,2	30,00
	3 133	33	0	2	2	10 002	89 700	97	2,2	19,14
	3 133	34	0	2	2	10 002	89 700	73	2,2	14,41
	3 133	35	0	2	2	10 002	89 700	55	2,2	10,85
	3 133	36	0	2	2	10 002	89 700	64	2,2	12,63
	3 133	37	0	2	2	10 002	89 700	114	2,2	22,50
	3 133	38	0	2	2	10 002	89 700	1 946	2,2	384,02
	3 134	12	0	2	7	10 002	89 700	4 347	2,2	857,84
	3 134	16	0	2	7	10 002	89 700	8 445	2,2	1 666,54
	3 134	17	0	2	7	10 002	89 700	4 775	2,2	942,30
	3 134	18	0	2	7	10 002	89 700	3 202	2,2	631,88
	3 321	16	0	2	2	10 002	89 700	2 372	2,2	468,09
	3 321	107	0	2	2	10 002	89 700	492	2,2	97,09
	3 323	316	0	2	2	10 002	89 700	1 821	2,2	359,36
	3 323	317	0	2	2	10 002	89 700	656	2,2	129,46
část z výměry 332	3 323	334	0	2	2	10 002	89 700	283	2,2	55,85
část z výměry 104	3 323	335	0	2	2	10 002	89 700	59	2,2	11,64
část z výměry 5744	3 323	363	0	2	2	10 002	89 700	2 388	2,2	471,25

**Příloha č. 1 dodatku č. 3 k nájemní smlouvě č. 240N12/59**

NECHO, spol. s r.o.

Variabilní symbol: 24011259

Uzavřeno: 31.10.2012

Roční nájem:

Padělek 543

Datum tisku: 18.9.2015

Účinná od: 1.11.2012

28 781 Kč

Břeclav

Katastr	Parcela	/	Díl	Skup.	Kultura	Číslo LV	Cena za ha [Kč]	Výměra [m <sup>2</sup> ]	%	Nájem [Kč]	
	3 323 391	0	2	2		10 002	89 700	5 387	2,2	1 063,07	
	3 713 92	0	2	2		10 002	89 700	335	2,2	66,11	
								<b>142 644</b>			<b>28 149,44</b>
<b>Výše ročního nájemného celkem:</b>								<b>142 644</b>			<b>28 149 Kč</b>

## DODATEK č. 4 k NÁJEMNÍ SMLOUVĚ č. 240N12/59

### Smluvní strany:

#### **Česká republika - Státní pozemkový úřad**

sídlo: Praha 3, Husinecká 1024/11a, PSČ 130 00

Zastoupený Ing. Josefem Haarem, vedoucím Pobočky Břeclav

adresa : nám. T.G. Masaryka 2957/9a, Břeclav, PSČ 690 02

IČ: 01312774

DIČ: CZ01312774

Bankovní spojení: Česká národní banka

číslo účtu :

(dále jen „pronajímatel“)

– na straně jedné –

a

#### **NECHO, spol. s r.o.**

sídlo: Lidická 3520/144, 690 03 Břeclav

IČ: 48533645

DIČ: CZ48533645

zapsána v obchodním rejstříku vedeném Krajským soudem v Brně, odd. C, vložka 11019

osoba oprávněná jednat za právnickou osobu Jan Gajdoš, jednatel

(dále jen „nájemce“)

– na straně druhé –

uzavírají tento dodatek č. 4 k nájemní smlouvě č. 240N12/59, kterým se upřesňuje předmět nájmu a mění výše ročního nájemného.

1. Na základě nájemní smlouvy č. 240N12/59 (dále jen „smlouva“) je nájemce povinen platit pronajímateli roční nájemné ve výši **28 149,- Kč** (slovy: dvacetosmtisícstočtyřicetdevět korun českých).

2. a) Dne 2.12.2015 nabyla vlastnické právo k pozemkům v **obci Břeclav, katastrálním území Poštorná parcelní číslo KN 3323/391** třetí osoba - Římskokatolická farnost Břeclav - Poštorná, Hlavní 1/1, 691 41 Břeclav, na základě Rozhodnutí Státního pozemkového úřadu, Krajského pozemkového úřadu pro Jihomoravský kraj o schválení „Dohody o vydání zemědělských nemovitých věcí“ uzavřené dne 3.2.2015 podle ust. § 9 odst. 3 zákona č. 428/2012 Sb., o majetkovém vyrovnání s církvemi a náboženskými společnostmi a o změně některých zákonů, ve znění pozdějších předpisů, které nabylo právní moc dne 2.12.2015.

b) Dne 12.12.2015 nabyla vlastnické právo k pozemkům v **obci Břeclav, katastrálním území Poštorná parcelní číslo KN 3095/1, 3095/73, 3096/1, 3097/87 a 3323/335** třetí osoba - Římskokatolická farnost Břeclav - Poštorná, Hlavní 1/1, 691 41 Břeclav, na základě Rozhodnutí Státního pozemkového úřadu, Krajského pozemkového úřadu pro Jihomoravský kraj o schválení „Dohody o vydání zemědělských nemovitých věcí“ uzavřené dne 3.2.2015

podle ust. § 9 odst. 3 zákona č. 428/2012 Sb., o majetkovém vyrovnání s církvemi a náboženskými společnostmi a o změně některých zákonů, ve znění pozdějších předpisů, které nabylo právní moc dne 12.12.2015.

c) Dále bylo zjištěno, že dne 12.1.2016 nabyla vlastnické právo k pozemku v **obci Břeclav, katastrálním území Poštorná parcelní číslo KN 2773/53** třetí osoba – Naděžda Jasná, Olomouc, Ing. Naděžda Vítová, Praha - Vinohrady a David Jasný, Nový Jičín, na základě Rozhodnutí Státního pozemkového úřadu, Krajského pozemkového úřadu pro Jihomoravský kraj, které nabylo právní moc dne 12.1.2016. Výše uvedený pozemek vznikl rozdělením KN p.č. 2773/28 o výměře 4 536 m<sup>2</sup> na základě geometrického plánu č. 2166-7/2012. Předmětem nájemní smlouvy nadále zůstává pozemek **KN p.č. 2773/28 o výměře 2 429 m<sup>2</sup>.**

Ode dne nabytí právní moci rozhodnutí nenáleží pronajímateli nájemné.

3. Předmětem nájemní smlouvy nadále zůstávají pozemky o celkové výměře **124 517 m<sup>2</sup>.**

4. Smluvní strany se dohodly na tom, že s ohledem na skutečnosti uvedené v bodě 2. tohoto dodatku se nově stanovuje výše ročního nájemného na částku **24 572,- Kč** (slovy: dvacetčtyřtisícpětsetšedesát dva korun českých), jak je vypočteno v nedílné příloze č. 1.

**K 1.10.2016** je nájemce povinen zaplatit částku **25 268,- Kč** (slovy: dvacetpět tisíc dvěstě šedesát osm korun českých), viz příloha č. 2.

5. Tento dodatek nabývá platnosti dnem podpisu oběma smluvními stranami.

6. Tento dodatek je vyhotoven ve třech stejnopisech, z nichž každý má platnost originálu. Jeden stejnopis přebírá nájemce a ostatní jsou určeny pro pronajímatele.

7. Ostatní ustanovení smlouvy nejsou tímto dodatkem č. 4 dotčena.

8. Smluvní strany po přečtení tohoto dodatku prohlašují, že s jeho obsahem souhlasí a že je shodným projevem jejich vážné a svobodné vůle, a na důkaz toho připojují své podpisy.

V Břeclavi dne 30.6.2016

STÁTNÍ POZEMKOVÝ ÚŘAD  
Krajský pozemkový úřad pro Jihomoravský kraj  
Pobočka Břeclav  
nám. T.G. Masaryka 2942/2A  
602 02 Břeclav

.....  
Ing. Josef Haár  
vedoucí Pobočky Břeclav  
Státní pozemkový úřad  
pronajímatel

.....  
**NECHO, spol. s r.o.**  
Jan Gajdoš  
jednatel  
nájemce

Za správnost: Štěpánka Rácová .. / ..

**Příloha č. 1 k dodatku č. 4 k nájemní smlouvě č. 240N12/59** NECHO, spol. s r.o.

Variabilní symbol: 24011259 Uzavřeno: 31.10.2012 Roční nájem: Padělek 543  
 Datum tisku: 26.5.2016 Účinná od: 1.11.2012 24 572 Kč Břeclav

Katastr	Parcela	/	Díl	Skup.	Kultura	Číslo LV	Cena za ha [Kč]	Výměra [m2]	%	Nájem [Kč]
<b>Poštorná</b>										
	1 345	2	0	2	2	10 002	89 700	2 059	2,2	406,32
	1 347	19	0	2	14	10 002	89 700	37	2,2	7,30
část z výměry 3371	1 378	0	0	2	2	10 002	89 700	2 193	2,2	432,77
	1 380	2	0	2	2	10 002	89 700	1 195	2,2	235,82
část z výměry 873	2 773	28	0	2	2	10 002	100 700	2 429	2,2	479,34
	3 106	38	0	2	11	10 002	89 700	648	2,2	127,88
	3 106	39	0	2	11	10 002	89 700	96	2,2	18,94
	3 107	23	0	2	2	10 002	89 700	199	2,2	39,27
	3 108	53	0	2	2	10 002	89 700	4 958	2,2	978,41
	3 108	105	0	2	2	10 002	89 700	728	2,2	143,66
	3 108	110	0	2	2	10 002	89 700	447	2,2	88,21
část z výměry	3 112	0	0	2	14	10 002	89 700	3 034	2,2	598,73
část z výměry	3 113	1	0	2	7	10 002	89 700	16 958	2,2	3 346,49
část z výměry	3 120	1	0	2	2	10 002	89 700	7 986	2,2	1 575,96
	3 121	0	0	2	2	10 002	89 700	9 584	2,2	1 891,31
	3 127	8	0	2	7	10 002	89 700	322	2,2	63,54
	3 127	39	0	2	7	10 002	89 700	189	2,2	37,30
	3 128	1	0	2	7	10 002	89 700	470	2,2	92,75
	3 128	5	0	2	7	10 002	89 700	372	2,2	73,41
	3 128	6	0	2	7	10 002	89 700	370	2,2	73,02
	3 128	8	0	2	7	10 002	89 700	465	2,2	91,76
	3 128	10	0	2	7	10 002	89 700	19	2,2	3,75
	3 128	11	0	2	7	10 002	89 700	110	2,2	21,71
	3 128	12	0	2	7	10 002	89 700	19	2,2	3,75
	3 128	13	0	2	7	10 002	89 700	172	2,2	33,94
	3 128	14	0	2	7	10 002	89 700	120	2,2	23,68
	3 128	15	0	2	7	10 002	89 700	233	2,2	45,98
	3 129	1	0	2	7	10 002	89 700	109	2,2	21,51
	3 129	2	0	2	7	10 002	89 700	102	2,2	20,13
	3 129	3	0	2	7	10 002	89 700	104	2,2	20,52
	3 129	4	0	2	7	10 002	89 700	108	2,2	21,31
	3 129	5	0	2	7	10 002	89 700	219	2,2	43,22
	3 129	6	0	2	7	10 002	89 700	33	2,2	6,51
	3 129	7	0	2	7	10 002	89 700	257	2,2	50,72
	3 129	8	0	2	7	10 002	89 700	229	2,2	45,19
	3 129	9	0	2	7	10 002	89 700	255	2,2	50,32
	3 129	18	0	2	7	10 002	89 700	266	2,2	52,49
	3 129	21	0	2	7	10 002	89 700	325	2,2	64,14
	3 129	22	0	2	7	10 002	89 700	277	2,2	54,66
	3 129	25	0	2	7	10 002	89 700	247	2,2	48,74
	3 129	27	0	2	7	10 002	89 700	347	2,2	68,48
	3 129	29	0	2	7	10 002	89 700	166	2,2	32,76
	3 129	32	0	2	7	10 002	89 700	127	2,2	25,06
	3 129	35	0	2	7	10 002	89 700	211	2,2	41,64
	3 129	37	0	2	7	10 002	89 700	153	2,2	30,19
	3 129	43	0	2	7	10 002	89 700	166	2,2	32,76
	3 129	44	0	2	7	10 002	89 700	170	2,2	33,55
	3 129	46	0	2	7	10 002	89 700	374	2,2	73,81
	3 129	47	0	2	7	10 002	89 700	160	2,2	31,57

**Příloha č. 1 k dodatku č. 4 k nájemní smlouvě č. 240N12/59** NECHO, spol. s r.o.

Variabilní symbol: 24011259

Uzavřeno: 31.10.2012

Roční nájem:

Padělek 543

Datum tisku: 26.5.2016

Účinná od: 1.11.2012

24 572 Kč

Břeclav

Katastr	Parcela	/	Díl	Skup.	Kultura	Číslo LV	Cena za ha [Kč]	Výměra [m <sup>2</sup> ]	%	Nájem [Kč]
	3 129	49	0	2	7	10 002	89 700	202	2,2	39,86
	3 129	50	0	2	7	10 002	89 700	173	2,2	34,14
	3 129	52	0	2	7	10 002	89 700	238	2,2	46,97
	3 129	53	0	2	7	10 002	89 700	169	2,2	33,35
	3 130	1	0	2	2	10 002	89 700	544	2,2	107,35
	3 130	4	0	2	2	10 002	89 700	169	2,2	33,35
	3 130	5	0	2	2	10 002	89 700	149	2,2	29,40
	3 130	6	0	2	2	10 002	89 700	181	2,2	35,72
	3 130	7	0	2	2	10 002	89 700	185	2,2	36,51
	3 130	8	0	2	2	10 002	89 700	426	2,2	84,07
	3 130	9	0	2	2	10 002	89 700	42	2,2	8,29
	3 130	10	0	2	2	10 002	89 700	45	2,2	8,88
	3 130	11	0	2	2	10 002	89 700	405	2,2	79,92
	3 130	12	0	2	2	10 002	89 700	77	2,2	15,20
	3 130	13	0	2	2	10 002	89 700	66	2,2	13,02
	3 130	14	0	2	2	10 002	89 700	520	2,2	102,62
	3 130	15	0	2	2	10 002	89 700	39	2,2	7,70
	3 130	16	0	2	2	10 002	89 700	39	2,2	7,70
	3 130	17	0	2	2	10 002	89 700	25	2,2	4,93
	3 130	18	0	2	2	10 002	89 700	272	2,2	53,68
	3 130	19	0	2	2	10 002	89 700	122	2,2	24,08
	3 130	20	0	2	2	10 002	89 700	152	2,2	30,00
	3 130	21	0	2	2	10 002	89 700	8	2,2	1,58
	3 130	22	0	2	2	10 002	89 700	74	2,2	14,60
	3 130	23	0	2	2	10 002	89 700	140	2,2	27,63
	3 130	24	0	2	2	10 002	89 700	246	2,2	48,55
	3 131	1	0	2	2	10 002	89 700	43	2,2	8,49
	3 131	2	0	2	2	10 002	89 700	79	2,2	15,59
	3 131	3	0	2	2	10 002	89 700	8	2,2	1,58
	3 131	4	0	2	2	10 002	89 700	105	2,2	20,72
	3 131	5	0	2	2	10 002	89 700	131	2,2	25,85
	3 131	6	0	2	2	10 002	89 700	144	2,2	28,42
	3 131	7	0	2	2	10 002	89 700	110	2,2	21,71
	3 131	8	0	2	2	10 002	89 700	138	2,2	27,23
	3 131	9	0	2	2	10 002	89 700	56	2,2	11,05
	3 131	10	0	2	2	10 002	89 700	236	2,2	46,57
	3 131	12	0	2	2	10 002	89 700	245	2,2	48,35
	3 131	13	0	2	2	10 002	89 700	177	2,2	34,93
	3 131	14	0	2	2	10 002	89 700	4	2,2	0,79
	3 131	15	0	2	2	10 002	89 700	240	2,2	47,36
	3 131	16	0	2	2	10 002	89 700	213	2,2	42,03
	3 131	17	0	2	2	10 002	89 700	212	2,2	41,84
	3 131	18	0	2	2	10 002	89 700	209	2,2	41,24
	3 131	20	0	2	2	10 002	89 700	163	2,2	32,17
	3 131	21	0	2	2	10 002	89 700	201	2,2	39,67
	3 131	22	0	2	2	10 002	89 700	234	2,2	46,18
	3 131	23	0	2	2	10 002	89 700	166	2,2	32,76
	3 131	24	0	2	2	10 002	89 700	116	2,2	22,89
	3 131	25	0	2	2	10 002	89 700	129	2,2	25,46
	3 131	26	0	2	2	10 002	89 700	319	2,2	62,95
	3 131	27	0	2	2	10 002	89 700	122	2,2	24,08

**Příloha č. 1 k dodatku č. 4 k nájemní smlouvě č. 240N12/59** NECHO, spol. s r.o.

Variabilní symbol: 24011259 Uzavřeno: 31.10.2012 Roční nájem: Padělek 543

Datum tisku: 26.5.2016 Účinná od: 1.11.2012 24 572 Kč Břeclav

Katastr	Parcela	/	Díl	Skup.	Kultura	Číslo LV	Cena za ha [Kč]	Výměra [m <sup>2</sup> ]	%	Nájem [Kč]
	3 131	28	0	2	2	10 002	89 700	133	2,2	26,25
	3 131	29	0	2	2	10 002	89 700	248	2,2	48,94
	3 131	30	0	2	2	10 002	89 700	515	2,2	101,63
	3 131	31	0	2	2	10 002	89 700	260	2,2	51,31
	3 131	32	0	2	2	10 002	89 700	158	2,2	31,18
	3 131	33	0	2	2	10 002	89 700	108	2,2	21,31
	3 131	34	0	2	2	10 002	89 700	110	2,2	21,71
	3 131	35	0	2	2	10 002	89 700	237	2,2	46,77
	3 131	37	0	2	2	10 002	89 700	300	2,2	59,20
	3 131	38	0	2	2	10 002	89 700	43	2,2	8,49
	3 131	39	0	2	2	10 002	89 700	411	2,2	81,11
	3 131	40	0	2	2	10 002	89 700	45	2,2	8,88
	3 131	41	0	2	2	10 002	89 700	39	2,2	7,70
	3 131	42	0	2	2	10 002	89 700	44	2,2	8,68
	3 131	43	0	2	2	10 002	89 700	251	2,2	49,53
	3 131	45	0	2	2	10 002	89 700	24	2,2	4,74
	3 131	46	0	2	2	10 002	89 700	21	2,2	4,14
	3 131	47	0	2	2	10 002	89 700	33	2,2	6,51
	3 132	1	0	2	7	10 002	89 700	464	2,2	91,57
	3 132	2	0	2	7	10 002	89 700	701	2,2	138,34
	3 132	3	0	2	7	10 002	89 700	886	2,2	174,84
	3 132	4	0	2	7	10 002	89 700	233	2,2	45,98
	3 132	5	0	2	7	10 002	89 700	943	2,2	186,09
	3 132	6	0	2	7	10 002	89 700	251	2,2	49,53
	3 132	7	0	2	7	10 002	89 700	500	2,2	98,67
	3 132	8	0	2	7	10 002	89 700	446	2,2	88,01
	3 132	9	0	2	7	10 002	89 700	272	2,2	53,68
	3 132	10	0	2	7	10 002	89 700	282	2,2	55,65
	3 132	11	0	2	7	10 002	89 700	495	2,2	97,68
	3 132	12	0	2	7	10 002	89 700	540	2,2	106,56
	3 132	13	0	2	7	10 002	89 700	294	2,2	58,02
	3 132	14	0	2	7	10 002	89 700	228	2,2	44,99
	3 132	16	0	2	7	10 002	89 700	618	2,2	121,96
	3 132	17	0	2	7	10 002	89 700	616	2,2	121,56
	3 132	18	0	2	7	10 002	89 700	721	2,2	142,28
	3 132	19	0	2	7	10 002	89 700	777	2,2	153,33
	3 132	20	0	2	7	10 002	89 700	746	2,2	147,22
	3 132	21	0	2	7	10 002	89 700	659	2,2	130,05
	3 132	22	0	2	7	10 002	89 700	346	2,2	68,28
	3 132	23	0	2	7	10 002	89 700	340	2,2	67,10
	3 132	24	0	2	7	10 002	89 700	348	2,2	68,67
	3 132	25	0	2	7	10 002	89 700	167	2,2	32,96
	3 132	26	0	2	7	10 002	89 700	695	2,2	137,15
	3 132	28	0	2	7	10 002	89 700	381	2,2	75,19
	3 132	29	0	2	7	10 002	89 700	190	2,2	37,49
	3 132	30	0	2	7	10 002	89 700	338	2,2	66,70
	3 132	31	0	2	7	10 002	89 700	210	2,2	41,44
	3 132	32	0	2	7	10 002	89 700	165	2,2	32,56
	3 132	33	0	2	7	10 002	89 700	125	2,2	24,67
	3 132	34	0	2	7	10 002	89 700	235	2,2	46,37
	3 132	35	0	2	7	10 002	89 700	139	2,2	27,43

**Příloha č. 1 k dodatku č. 4 k nájemní smlouvě č. 240N12/59** NECHO, spol. s r.o.

Variabilní symbol: 24011259

Uzavřeno: 31.10.2012

Roční nájem:

Padělek 543

Datum tisku: 26.5.2016

Účinná od: 1.11.2012

24 572 Kč

Břeclav

Katastr	Parcela	/	Díl	Skup.	Kultura	Číslo LV	Cena za ha [Kč]	Výměra [m2]	%	Nájem [Kč]
	3 133	1	0	2	2	10 002	89 700	231	2,2	45,59
	3 133	2	0	2	2	10 002	89 700	438	2,2	86,43
	3 133	3	0	2	2	10 002	89 700	1 542	2,2	304,30
	3 133	4	0	2	2	10 002	89 700	529	2,2	104,39
	3 133	5	0	2	2	10 002	89 700	39	2,2	7,70
	3 133	6	0	2	2	10 002	89 700	528	2,2	104,20
	3 133	7	0	2	2	10 002	89 700	133	2,2	26,25
	3 133	8	0	2	2	10 002	89 700	136	2,2	26,84
	3 133	9	0	2	2	10 002	89 700	282	2,2	55,65
	3 133	10	0	2	2	10 002	89 700	256	2,2	50,52
	3 133	11	0	2	2	10 002	89 700	161	2,2	31,77
	3 133	12	0	2	2	10 002	89 700	171	2,2	33,75
	3 133	13	0	2	2	10 002	89 700	132	2,2	26,05
	3 133	14	0	2	2	10 002	89 700	167	2,2	32,96
	3 133	15	0	2	2	10 002	89 700	281	2,2	55,45
	3 133	16	0	2	2	10 002	89 700	311	2,2	61,37
	3 133	17	0	2	2	10 002	89 700	293	2,2	57,82
	3 133	18	0	2	2	10 002	89 700	224	2,2	44,20
	3 133	20	0	2	2	10 002	89 700	140	2,2	27,63
	3 133	21	0	2	2	10 002	89 700	161	2,2	31,77
	3 133	22	0	2	2	10 002	89 700	189	2,2	37,30
	3 133	23	0	2	2	10 002	89 700	174	2,2	34,34
	3 133	24	0	2	2	10 002	89 700	189	2,2	37,30
	3 133	25	0	2	2	10 002	89 700	92	2,2	18,16
	3 133	26	0	2	2	10 002	89 700	91	2,2	17,96
	3 133	27	0	2	2	10 002	89 700	112	2,2	22,10
	3 133	28	0	2	2	10 002	89 700	91	2,2	17,96
	3 133	30	0	2	2	10 002	89 700	68	2,2	13,42
	3 133	31	0	2	2	10 002	89 700	83	2,2	16,38
	3 133	32	0	2	2	10 002	89 700	152	2,2	30,00
	3 133	33	0	2	2	10 002	89 700	97	2,2	19,14
	3 133	34	0	2	2	10 002	89 700	73	2,2	14,41
	3 133	35	0	2	2	10 002	89 700	55	2,2	10,85
	3 133	36	0	2	2	10 002	89 700	64	2,2	12,63
	3 133	37	0	2	2	10 002	89 700	114	2,2	22,50
	3 133	38	0	2	2	10 002	89 700	1 946	2,2	384,02
	3 134	12	0	2	7	10 002	89 700	4 347	2,2	857,84
	3 134	16	0	2	7	10 002	89 700	8 445	2,2	1 666,54
	3 134	17	0	2	7	10 002	89 700	4 775	2,2	942,30
	3 134	18	0	2	7	10 002	89 700	3 202	2,2	631,88
	3 321	16	0	2	2	10 002	89 700	2 372	2,2	468,09
	3 321	107	0	2	2	10 002	89 700	492	2,2	97,09
	3 323	316	0	2	2	10 002	89 700	1 821	2,2	359,36
	3 323	317	0	2	2	10 002	89 700	656	2,2	129,46
část z výměry 332	3 323	334	0	2	2	10 002	89 700	283	2,2	55,85
část z výměry 5744	3 323	363	0	2	2	10 002	89 700	2 388	2,2	471,25
	3 713	92	0	2	2	10 002	89 700	335	2,2	66,11
								<b>124 517</b>		<b>24 572,27</b>

**Nová výše ročního nájemného celkem:****124 517****24 572 Kč**



## Příloha č. 2 k dodatku č. 4 - Výpočet nájmu pro smlouvu č. 240N12/59

Datum tisku: 26.5.2016

Spočítáno ke dni: 1.10.2016

Parcela / Díl	Skup.	Výměra [m2]	Datum přidání	Datum vydání	Počet dní	Nájem
<b>Vydané parcely</b>						
<b>Poštorná</b>						
2 773 28 0	2	3 694	1.11.2012	12.1.2016 ::	103	205,15
3 095 1 0	2	3 831	1.11.2012	12.12.2015 ::	72	148,72
3 095 73 0	2	121	1.11.2012	12.12.2015 ::	72	4,70
3 096 1 0	2	4 390	1.11.2012	12.12.2015 ::	72	170,42
3 097 87 0	2	3 074	1.11.2012	12.12.2015 ::	72	119,34
3 323 335 0	2	59	1.11.2012	12.12.2015 ::	72	2,29
3 323 391 0	2	5 387	1.11.2012	2.12.2015 ::	62	180,08
		<b>20 556</b>				<b>830,70</b>
		<b>20 556</b>				<b>830,70</b>
<b>Stávající parcely</b>						
<b>Poštorná</b>						
1 345 2 0	2	2 059	1.11.2012		366	406,32
1 347 19 0	2	37	1.11.2012		366	7,30
1 378 0 0	2	2 193	1.11.2012		366	432,77
1 380 2 0	2	1 195	1.11.2012		366	235,82
2 773 28	2	2 429	12.1.2016		263	344,44
3 106 38 0	2	648	1.11.2012		366	127,88
3 106 39 0	2	96	1.11.2012		366	18,94
3 107 23 0	2	199	1.11.2012		366	39,27
3 108 53 0	2	4 958	1.11.2012		366	978,41
3 108 105 0	2	728	1.11.2012		366	143,66
3 108 110 0	2	447	1.11.2012		366	88,21
3 112 0 0	2	3 034	1.11.2012		366	598,73
3 113 1 0	2	16 958	1.11.2012		366	3 346,49
3 120 1 0	2	7 986	1.11.2012		366	1 575,96
3 121 0 0	2	9 584	1.11.2012		366	1 891,31
3 127 8 0	2	322	1.11.2012		366	63,54
3 127 39 0	2	189	1.11.2012		366	37,30
3 128 1 0	2	470	1.11.2012		366	92,75
3 128 5 0	2	372	1.11.2012		366	73,41
3 128 6 0	2	370	1.11.2012		366	73,02
3 128 8 0	2	465	1.11.2012		366	91,76
3 128 10 0	2	19	1.11.2012		366	3,75
3 128 11 0	2	110	1.11.2012		366	21,71
3 128 12 0	2	19	1.11.2012		366	3,75
3 128 13 0	2	172	1.11.2012		366	33,94
3 128 14 0	2	120	1.11.2012		366	23,68
3 128 15 0	2	233	1.11.2012		366	45,98
3 129 1 0	2	109	1.11.2012		366	21,51
3 129 2 0	2	102	1.11.2012		366	20,13
3 129 3 0	2	104	1.11.2012		366	20,52
3 129 4 0	2	108	1.11.2012		366	21,31
3 129 5 0	2	219	1.11.2012		366	43,22
3 129 6 0	2	33	1.11.2012		366	6,51
3 129 7 0	2	257	1.11.2012		366	50,72

## Stávající parcely

## Poštorná

3 129	8	0	2	229	1.11.2012	366	45,19
3 129	9	0	2	255	1.11.2012	366	50,32
3 129	18	0	2	266	1.11.2012	366	52,49
3 129	21	0	2	325	1.11.2012	366	64,14
3 129	22	0	2	277	1.11.2012	366	54,66
3 129	25	0	2	247	1.11.2012	366	48,74
3 129	27	0	2	347	1.11.2012	366	68,48
3 129	29	0	2	166	1.11.2012	366	32,76
3 129	32	0	2	127	1.11.2012	366	25,06
3 129	35	0	2	211	1.11.2012	366	41,64
3 129	37	0	2	153	1.11.2012	366	30,19
3 129	43	0	2	166	1.11.2012	366	32,76
3 129	44	0	2	170	1.11.2012	366	33,55
3 129	46	0	2	374	1.11.2012	366	73,81
3 129	47	0	2	160	1.11.2012	366	31,57
3 129	49	0	2	202	1.11.2012	366	39,86
3 129	50	0	2	173	1.11.2012	366	34,14
3 129	52	0	2	238	1.11.2012	366	46,97
3 129	53	0	2	169	1.11.2012	366	33,35
3 130	1	0	2	544	1.11.2012	366	107,35
3 130	4	0	2	169	1.11.2012	366	33,35
3 130	5	0	2	149	1.11.2012	366	29,40
3 130	6	0	2	181	1.11.2012	366	35,72
3 130	7	0	2	185	1.11.2012	366	36,51
3 130	8	0	2	426	1.11.2012	366	84,07
3 130	9	0	2	42	1.11.2012	366	8,29
3 130	10	0	2	45	1.11.2012	366	8,88
3 130	11	0	2	405	1.11.2012	366	79,92
3 130	12	0	2	77	1.11.2012	366	15,20
3 130	13	0	2	66	1.11.2012	366	13,02
3 130	14	0	2	520	1.11.2012	366	102,62
3 130	15	0	2	39	1.11.2012	366	7,70
3 130	16	0	2	39	1.11.2012	366	7,70
3 130	17	0	2	25	1.11.2012	366	4,93
3 130	18	0	2	272	1.11.2012	366	53,68
3 130	19	0	2	122	1.11.2012	366	24,08
3 130	20	0	2	152	1.11.2012	366	30,00
3 130	21	0	2	8	1.11.2012	366	1,58
3 130	22	0	2	74	1.11.2012	366	14,60
3 130	23	0	2	140	1.11.2012	366	27,63
3 130	24	0	2	246	1.11.2012	366	48,55
3 131	1	0	2	43	1.11.2012	366	8,49
3 131	2	0	2	79	1.11.2012	366	15,59
3 131	3	0	2	8	1.11.2012	366	1,58
3 131	4	0	2	105	1.11.2012	366	20,72
3 131	5	0	2	131	1.11.2012	366	25,85
3 131	6	0	2	144	1.11.2012	366	28,42
3 131	7	0	2	110	1.11.2012	366	21,71
3 131	8	0	2	138	1.11.2012	366	27,23
3 131	9	0	2	56	1.11.2012	366	11,05
3 131	10	0	2	236	1.11.2012	366	46,57
3 131	12	0	2	245	1.11.2012	366	48,35
3 131	13	0	2	177	1.11.2012	366	34,93

**Stávající parcely  
Poštorná**

3 131 14 0	2	4	1.11.2012	366	0,79
3 131 15 0	2	240	1.11.2012	366	47,36
3 131 16 0	2	213	1.11.2012	366	42,03
3 131 17 0	2	212	1.11.2012	366	41,84
3 131 18 0	2	209	1.11.2012	366	41,24
3 131 20 0	2	163	1.11.2012	366	32,17
3 131 21 0	2	201	1.11.2012	366	39,67
3 131 22 0	2	234	1.11.2012	366	46,18
3 131 23 0	2	166	1.11.2012	366	32,76
3 131 24 0	2	116	1.11.2012	366	22,89
3 131 25 0	2	129	1.11.2012	366	25,46
3 131 26 0	2	319	1.11.2012	366	62,95
3 131 27 0	2	122	1.11.2012	366	24,08
3 131 28 0	2	133	1.11.2012	366	26,25
3 131 29 0	2	248	1.11.2012	366	48,94
3 131 30 0	2	515	1.11.2012	366	101,63
3 131 31 0	2	260	1.11.2012	366	51,31
3 131 32 0	2	158	1.11.2012	366	31,18
3 131 33 0	2	108	1.11.2012	366	21,31
3 131 34 0	2	110	1.11.2012	366	21,71
3 131 35 0	2	237	1.11.2012	366	46,77
3 131 37 0	2	300	1.11.2012	366	59,20
3 131 38 0	2	43	1.11.2012	366	8,49
3 131 39 0	2	411	1.11.2012	366	81,11
3 131 40 0	2	45	1.11.2012	366	8,88
3 131 41 0	2	39	1.11.2012	366	7,70
3 131 42 0	2	44	1.11.2012	366	8,68
3 131 43 0	2	251	1.11.2012	366	49,53
3 131 45 0	2	24	1.11.2012	366	4,74
3 131 46 0	2	21	1.11.2012	366	4,14
3 131 47 0	2	33	1.11.2012	366	6,51
3 132 1 0	2	464	1.11.2012	366	91,57
3 132 2 0	2	701	1.11.2012	366	138,34
3 132 3 0	2	886	1.11.2012	366	174,84
3 132 4 0	2	233	1.11.2012	366	45,98
3 132 5 0	2	943	1.11.2012	366	186,09
3 132 6 0	2	251	1.11.2012	366	49,53
3 132 7 0	2	500	1.11.2012	366	98,67
3 132 8 0	2	446	1.11.2012	366	88,01
3 132 9 0	2	272	1.11.2012	366	53,68
3 132 10 0	2	282	1.11.2012	366	55,65
3 132 11 0	2	495	1.11.2012	366	97,68
3 132 12 0	2	540	1.11.2012	366	106,56
3 132 13 0	2	294	1.11.2012	366	58,02
3 132 14 0	2	228	1.11.2012	366	44,99
3 132 16 0	2	618	1.11.2012	366	121,96
3 132 17 0	2	616	1.11.2012	366	121,56
3 132 18 0	2	721	1.11.2012	366	142,28
3 132 19 0	2	777	1.11.2012	366	153,33
3 132 20 0	2	746	1.11.2012	366	147,22
3 132 21 0	2	659	1.11.2012	366	130,05
3 132 22 0	2	346	1.11.2012	366	68,28
3 132 23 0	2	340	1.11.2012	366	67,10

## Stávající parcely

## Poštorná

3 132 24 0	2	348	1.11.2012	366	68,67
3 132 25 0	2	167	1.11.2012	366	32,96
3 132 26 0	2	695	1.11.2012	366	137,15
3 132 28 0	2	381	1.11.2012	366	75,19
3 132 29 0	2	190	1.11.2012	366	37,49
3 132 30 0	2	338	1.11.2012	366	66,70
3 132 31 0	2	210	1.11.2012	366	41,44
3 132 32 0	2	165	1.11.2012	366	32,56
3 132 33 0	2	125	1.11.2012	366	24,67
3 132 34 0	2	235	1.11.2012	366	46,37
3 132 35 0	2	139	1.11.2012	366	27,43
3 133 1 0	2	231	1.11.2012	366	45,59
3 133 2 0	2	438	1.11.2012	366	86,43
3 133 3 0	2	1 542	1.11.2012	366	304,30
3 133 4 0	2	529	1.11.2012	366	104,39
3 133 5 0	2	39	1.11.2012	366	7,70
3 133 6 0	2	528	1.11.2012	366	104,20
3 133 7 0	2	133	1.11.2012	366	26,25
3 133 8 0	2	136	1.11.2012	366	26,84
3 133 9 0	2	282	1.11.2012	366	55,65
3 133 10 0	2	256	1.11.2012	366	50,52
3 133 11 0	2	161	1.11.2012	366	31,77
3 133 12 0	2	171	1.11.2012	366	33,75
3 133 13 0	2	132	1.11.2012	366	26,05
3 133 14 0	2	167	1.11.2012	366	32,96
3 133 15 0	2	281	1.11.2012	366	55,45
3 133 16 0	2	311	1.11.2012	366	61,37
3 133 17 0	2	293	1.11.2012	366	57,82
3 133 18 0	2	224	1.11.2012	366	44,20
3 133 20 0	2	140	1.11.2012	366	27,63
3 133 21 0	2	161	1.11.2012	366	31,77
3 133 22 0	2	189	1.11.2012	366	37,30
3 133 23 0	2	174	1.11.2012	366	34,34
3 133 24 0	2	189	1.11.2012	366	37,30
3 133 25 0	2	92	1.11.2012	366	18,16
3 133 26 0	2	91	1.11.2012	366	17,96
3 133 27 0	2	112	1.11.2012	366	22,10
3 133 28 0	2	91	1.11.2012	366	17,96
3 133 30 0	2	68	1.11.2012	366	13,42
3 133 31 0	2	83	1.11.2012	366	16,38
3 133 32 0	2	152	1.11.2012	366	30,00
3 133 33 0	2	97	1.11.2012	366	19,14
3 133 34 0	2	73	1.11.2012	366	14,41
3 133 35 0	2	55	1.11.2012	366	10,85
3 133 36 0	2	64	1.11.2012	366	12,63
3 133 37 0	2	114	1.11.2012	366	22,50
3 133 38 0	2	1 946	1.11.2012	366	384,02
3 134 12 0	2	4 347	1.11.2012	366	857,84
3 134 16 0	2	8 445	1.11.2012	366	1 666,54
3 134 17 0	2	4 775	1.11.2012	366	942,30
3 134 18 0	2	3 202	1.11.2012	366	631,88
3 321 16	2	2 372	1.10.2015	366	468,09
3 321 107	2	492	1.10.2015	366	97,09



**Stávající parcely****Poštorná**

3 323 316	0	2	1 821	1.11.2012	366	359,36
3 323 317	0	2	656	1.11.2012	366	129,46
3 323 334	0	2	283	1.11.2012	366	55,85
3 323 363	0	2	2 388	1.11.2012	366	471,25
3 713 92		2	335	1.10.2015	366	66,11

124 517 24 437,37

124 517 24 437,37

**CELKEM**

**145 073**

**25 268,00**