

výšec.č.: 1

DODATEK č. 11 k NÁJEMNÍ SMLOUVĚ č. 403N05/59

Smluvní strany:

Česká republika - Státní pozemkový úřad
sídlo: Praha 3, Husinecká 1024/11a, PSČ 130 00
Zastoupený Ing. Josefem Haarem, vedoucím Pobočky Břeclav
adresa : nám. T.G. Masaryka 2957/9a, Břeclav, PSČ 690 02
IČ: 01312774, DIČ: CZ01312774
Bankovní spojení: Česká národní banka,
číslo účtu :

(dále jen „pronajímatel“)

– na straně jedné –

a

NECHO, spol. s r.o.
sídlo: Padělek 543, Břeclav, PSČ: 690 03
IČO: 485 33 645
zapsána v obchodním rejstříku vedeném Krajským soudem v Brně, oddíl C, vložka 11019
osoba oprávněná jednat za právnickou osobu Jan Gajdoš, jednatel.

(dále jen „nájemce“)

– straně druhé –

uzavírají tento dodatek č. 11 k nájemní smlouvě č. 403N05/59, kterým se mění výše ročního nájemného:

1. Na základě nájemní smlouvy č. 403N05/59 (dále jen „smlouva“) je nájemce povinen platit pronajímateli roční nájemné ve výši **57 062,- Kč** (slovy: padesátsedmtisícšedesát dva korun českých).
2. Smluvní strany se dohodly na tom, že nájemné specifikované v bodě 1. tohoto dodatku bude zvýšeno s účinností od 1. 10. 2014 na částku **165 898,- Kč** (slovy: stošedesátpěttisícosmsetdevadesát osm korun českých) viz Příloha č. 1.
3. Tento dodatek nabývá platnosti dnem podpisu oběma smluvními stranami, účinností nabývá dnem 1. 10. 2014.
4. Tento dodatek je vyhotoven ve třech stejnopisech, z nichž každý má platnost originálu. Jeden stejnopis přebírá nájemce a ostatní jsou určeny pro pronajímatele.
5. Ostatní ustanovení smlouvy nejsou tímto dodatkem dotčena.

6. Smluvní strany po přečtení tohoto dodatku prohlašují, že s jeho obsahem souhlasí a že je shodným projevem jejich vážné a svobodné vůle, a na důkaz toho připojují své podpisy.

V Břeclavi dne 26. 5. 2015

STÁTNÍ POZEMKOVÝ ÚŘAD
Krajský pozemkový úřad pro Jihoomoravský kraj
Pobočka Břeclav
nárn. T.G. Masaryka 2657/9A
690 02 Břeclav

.....
(Ing. Josef Haar
vedoucí Pobočky Břeclav
Státní pozemkový úřad
pronajímatel

.....
NECHO, spol.s.r.o.
Jan Gajdoš
jednatel společnosti
nájemce

Za správnost: *Anna Poňuchálková*
.....

Priložba č. 1 k dodatku č. 11 k NS č. 403N05/59

NECHO, spol s r.o.

Varšavlina: symbol 40310559

Uzavěno: 30.9.2005

Rodinný majetek

Poděleč: 543

Datum usku: 26.5.2015

Účinná od: 1.10.2005

165 898 Kč

Březlav

Katastr: Parcela / Dř. Sloup, Kultura: Číslo LV: Cena za ha: Výměra [m²]: % Nájsem [Kč]:

Parcela	Výměra [m ²]	% Nájsem [Kč]	Cena za ha	Číslo LV	Kultura	Dř. Sloup			
1345	6	0	2	1	10.002	100.700	1.358	2,2	308,85
1347	22	0	2	14	10.002	100.700	79	2,2	
1367	2	0	2	2	10.002	100.700	1.835	2,2	15,51
1368	0	0	2	2	10.002	100.700	2.648	2,2	418,96
1385	2	0	2	14	10.002	100.700	90	2,2	586,64
1385	10	0	2	14	10.002	100.700	3.721	2,2	19,94
1385	12	0	2	2	10.002	100.700	539	2,2	834,35
1385	12	0	2	2	10.002	100.700	3.803	2,2	125,84
1385	15	0	2	2	10.002	100.700	6.603	2,2	1.462,83
1385	19	0	2	2	10.002	100.700	5.417	2,2	1.260,08
1385	18	0	2	2	10.002	100.700	5.588	2,2	1.237,97
1385	10	0	2	2	10.002	100.700	2.845	2,2	630,28
1385	11	0	2	2	10.002	100.700	3.296	2,2	729,75
1385	11	0	2	2	10.002	100.700	534	2,2	122,75
1385	18	0	2	2	10.002	100.700	54	2,2	14,40
1385	18	0	2	2	10.002	100.700	63	2,2	13,96
1386	2	0	2	4	10.002	100.700	22	2,2	4,87
1386	3	0	2	6	10.002	100.700	18	2,2	17,28
1386	0	0	2	14	10.002	100.700	154	2,2	34,12
1386	11	0	2	11	10.002	100.700	103	2,2	22,82
1386	12	0	2	11	10.002	100.700	114	2,2	25,26
1386	39	0	2	11	10.002	100.700	265	2,2	58,71
1386	43	0	2	11	10.002	100.700	153	2,2	33,90
1386	44	0	2	11	10.002	100.700	151	2,2	33,45
1386	16	0	2	7	10.002	100.700	946	2,2	208,58
1386	16	0	2	7	10.002	100.700	908	2,2	201,16
1386	27	0	2	7	10.002	100.700	127	2,2	28,34
1386	35	0	2	7	10.002	100.700	127	2,2	28,34
1386	36	0	2	7	10.002	100.700	133	2,2	29,46
1386	56	0	2	7	10.002	100.700	1.614	2,2	357,57
1386	62	0	2	7	10.002	100.700	583	2,2	129,16
1386	63	0	2	7	10.002	100.700	747	2,2	165,49
1386	72	0	2	7	10.002	100.700	26	2,2	5,76
1386	4	0	2	14	10.002	100.700	65	2,2	14,40
1386	11	0	2	14	10.002	100.700	8	2,2	1,77
1386	12	0	2	14	10.002	100.700	296	2,2	65,58
1386	15	0	2	14	10.002	100.700	313	2,2	69,46
1386	1	0	2	14	10.002	100.700	75	2,2	16,62
1386	7	0	2	14	10.002	100.700	135	2,2	34,34
1386	8	0	2	14	10.002	100.700	120	2,2	26,58
1386	9	0	2	14	10.002	100.700	25	2,2	5,54
1386	1	0	2	11	10.002	100.700	539	2,2	119,41
1386	4	0	2	11	10.002	100.700	196	2,2	43,42
1386	5	0	2	11	10.002	100.700	165	2,2	36,55
1386	6	0	2	11	10.002	100.700	34	2,2	7,53
1386	9	0	2	11	10.002	100.700	195	2,2	43,20
1386	10	0	2	11	10.002	100.700	535	2,2	118,52
1386	11	0	2	11	10.002	100.700	576	2,2	127,61
1386	12	0	2	11	10.002	100.700	114	2,2	25,26

Priložba č. 1 k dodatku č. 11 k NS č. 403N05/59

NECHO, spol s r.o.

Varšavlina: symbol 40310559

Uzavěno: 30.9.2005

Rodinný majetek

Poděleč: 543

Datum usku: 26.5.2015

Účinná od: 1.10.2005

165 898 Kč

Březlav

Katastr: Parcela / Dř. Sloup, Kultura: Číslo LV: Cena za ha: Výměra [m²]: % Nájsem [Kč]:

Parcela	Výměra [m ²]	% Nájsem [Kč]	Cena za ha	Číslo LV	Kultura	Dř. Sloup			
3092	1	0	2	2	10.002	100.700	13.702	2,2	3.035,54
3092	4	0	2	2	10.002	100.700	235	2,2	52,06
3092	9	0	2	2	10.002	100.700	99	2,2	21,91
3092	11	0	2	2	10.002	100.700	103	2,2	22,82
3092	12	0	2	2	10.002	100.700	87	2,2	19,27
3092	17	0	2	2	10.002	100.700	95	2,2	21,05
3092	18	0	2	2	10.002	100.700	151	2,2	33,45
3092	20	0	2	2	10.002	100.700	723	2,2	160,17
3092	23	0	2	2	10.002	100.700	689	2,2	152,64
3092	14	0	2	2	10.002	100.700	789	2,2	174,80
3093	1	0	2	14	10.002	100.700	93	2,2	20,60
3093	30	0	2	11	10.002	100.700	498	2,2	110,33
3093	31	0	2	11	10.002	100.700	485	2,2	107,45
3093	44	0	2	11	10.002	100.700	303	2,2	67,13
3093	46	0	2	11	10.002	100.700	582	2,2	129,16
3093	31	0	2	11	10.002	100.700	113	2,2	25,11
3093	94	0	2	13	10.002	100.700	157	2,2	34,78
3093	95	0	2	13	10.002	100.700	156	2,2	34,42
3096	2	0	2	7	10.002	100.700	97	2,2	21,89
3096	30	0	2	2	10.002	100.700	893	2,2	197,84
3096	45	0	2	2	10.002	100.700	648	2,2	143,56
3096	47	0	2	2	10.002	100.700	1.324	2,2	293,32
3096	94	0	2	7	10.002	100.700	66	2,2	14,62
3096	95	0	2	7	10.002	100.700	15	2,2	3,32
3097	1	0	2	2	10.002	100.700	3.865	2,2	866,25
3097	2	0	2	2	10.002	100.700	1.314	2,2	291,50
3097	3	0	2	2	10.002	100.700	23.676	2,2	5.245,18
3097	4	0	2	14	10.002	100.700	6.609	2,2	1.464,16
3097	5	0	2	11	10.002	100.700	4.691	2,2	1.039,24
3097	6	0	2	14	10.002	100.700	2.206	2,2	488,72
3097	23	0	2	2	10.002	100.700	603	2,2	133,59
3097	37	0	2	2	10.002	100.700	815	2,2	180,56
3097	38	0	2	2	10.002	100.700	1.119	2,2	247,99
3097	40	0	2	2	10.002	100.700	1.583	2,2	351,14
3097	42	0	2	2	10.002	100.700	476	2,2	104,12
3097	46	0	2	2	10.002	100.700	697	2,2	154,41
3097	49	0	2	2	10.002	100.700	646	2,2	143,11
3097	51	0	2	2	10.002	100.700	670	2,2	148,43
3097	53	0	2	2	10.002	100.700	690	2,2	152,86
3097	54	0	2	2	10.002	100.700	344	2,2	80,64
3097	59	0	2	2	10.002	100.700	332	2,2	71,34
3097	62	0	2	2	10.002	100.700	332	2,2	71,34
3097	67	0	2	2	10.002	100.700	433	2,2	95,93
3097	69	0	2	2	10.002	100.700	2.239	2,2	500,46
3097	70	0	2	2	10.002	100.700	337	2,2	74,75
3097	71	0	2	2	10.002	100.700	418	2,2	92,60
3097	73	0	2	2	10.002	100.700	3.601	2,2	797,77
3097	75	0	2	2	10.002	100.700	481	2,2	106,56
3097	76	0	2	2	10.002	100.700	1.221	2,2	270,50

Priložba č. 1 k dodatku č. 11 k NS č. 403N05/S9

NECHO, spol. s r.o.

Vnútorný symbol: 40310559 Uzatvorené: 30.9.2005 Rodinný majetok: Padateľ: 543
 Datum usku: 26.5.2015 Ušmerna od: 1.10.2005 165 898 Kč Brežev:

Konstar	Parcels / Diel Skup.	Kultura	Čisto LV	Cena za ha [Kč]	Výmiera [m ²]	% Nájem [Kč]
3 107 38	0	2	10 002	100 700	223	2,2
3 107 39	0	2	10 002	100 700	447	2,2
3 107 42	0	2	10 002	100 700	195	2,2
3 107 43	0	2	10 002	100 700	167	2,2
3 107 44	0	2	10 002	100 700	223	2,2
3 107 45	0	2	10 002	100 700	179	2,2
3 107 46	0	2	10 002	100 700	351	2,2
3 107 47	0	2	10 002	100 700	348	2,2
3 107 48	0	2	10 002	100 700	482	2,2
3 108 1	0	2	10 002	100 700	30 389	2,2
3 108 2	0	2	10 002	100 700	16 950	2,2
3 108 25	0	2	10 002	100 700	887	2,2
3 108 29	0	2	10 002	100 700	2 256	2,2
3 108 31	0	2	10 002	100 700	775	2,2
3 108 32	0	2	10 002	100 700	1 088	2,2
3 108 33	0	2	10 002	100 700	1 111	2,2
3 108 38	0	2	10 002	100 700	2 152	2,2
3 108 41	0	2	10 002	100 700	2 288	2,2
3 108 41	0	2	10 002	100 700	930	2,2
3 108 42	0	2	10 002	100 700	2 523	2,2
3 108 43	0	2	10 002	100 700	5 037	2,2
3 108 44	0	2	10 002	100 700	2 786	2,2
3 108 45	0	2	10 002	100 700	995	2,2
3 108 46	0	2	10 002	100 700	2 614	2,2
3 108 47	0	2	10 002	100 700	4 971	2,2
3 108 48	0	2	10 002	100 700	4 474	2,2
3 108 49	0	2	10 002	100 700	4 639	2,2
3 108 50	0	2	10 002	100 700	5 136	2,2
3 108 51	0	2	10 002	100 700	5 113	2,2
3 108 52	0	2	10 002	100 700	4 297	2,2
3 108 53	0	2	10 002	100 700	2 240	2,2
3 108 54	0	2	10 002	100 700	2 374	2,2
3 108 55	0	2	10 002	100 700	4 739	2,2
3 108 56	0	2	10 002	100 700	2 240	2,2
3 108 57	0	2	10 002	100 700	2 240	2,2
3 108 58	0	2	10 002	100 700	2 488	2,2
3 108 59	0	2	10 002	100 700	2 186	2,2
3 108 60	0	2	10 002	100 700	2 546	2,2
3 108 61	0	2	10 002	100 700	881	2,2
3 108 62	0	2	10 002	100 700	1 981	2,2
3 108 63	0	2	10 002	100 700	2 245	2,2
3 108 64	0	2	10 002	100 700	473	2,2
3 108 65	0	2	10 002	100 700	588	2,2
3 108 66	0	2	10 002	100 700	981	2,2
3 108 67	0	2	10 002	100 700	2 305	2,2
3 108 68	0	2	10 002	100 700	1 055	2,2
3 108 69	0	2	10 002	100 700	4 729	2,2
3 108 70	0	2	10 002	100 700	2 462	2,2
3 108 71	0	2	10 002	100 700	2 050	2,2
3 108 72	0	2	10 002	100 700	4 494	2,2
3 108 74	0	2	10 002	100 700	2 2	2,2

NECHO, spol. s r.o.

Vnútorný symbol: 40310559 Uzatvorené: 30.9.2005 Rodinný majetok: Padateľ: 543
 Datum usku: 26.5.2015 Ušmerna od: 1.10.2005 165 898 Kč Brežev:

Konstar	Parcels / Diel Skup.	Kultura	Čisto LV	Cena za ha [Kč]	Výmiera [m ²]	% Nájem [Kč]
3 108 75	0	2	10 002	100 700	1 385	2,2
3 108 76	0	2	10 002	100 700	2 035	2,2
3 108 77	0	2	10 002	100 700	2 461	2,2
3 108 78	0	2	10 002	100 700	2 264	2,2
3 108 79	0	2	10 002	100 700	5 015	2,2
3 108 80	0	2	10 002	100 700	2 537	2,2
3 108 81	0	2	10 002	100 700	2 118	2,2
3 108 82	0	2	10 002	100 700	4 536	2,2
3 108 83	0	2	10 002	100 700	1 177	2,2
3 108 84	0	2	10 002	100 700	2 188	2,2
3 108 85	0	2	10 002	100 700	3 256	2,2
3 108 86	0	2	10 002	100 700	585	2,2
3 108 87	0	2	10 002	100 700	512	2,2
3 108 88	0	2	10 002	100 700	445	2,2
3 108 89	0	2	10 002	100 700	450	2,2
3 108 90	0	2	10 002	100 700	495	2,2
3 108 91	0	2	10 002	100 700	1 097	2,2
3 108 92	0	2	10 002	100 700	26	2,2
3 108 93	0	2	10 002	100 700	153	2,2
3 108 94	0	2	10 002	100 700	312	2,2
3 108 95	0	2	10 002	100 700	478	2,2
3 108 96	0	2	10 002	100 700	413	2,2
3 108 97	0	2	10 002	100 700	770	2,2
3 108 98	0	2	10 002	100 700	1 991	2,2
3 108 99	0	2	10 002	100 700	1 432	2,2
3 108 100	0	2	10 002	100 700	427	2,2
3 108 101	0	2	10 002	100 700	567	2,2
3 108 102	0	2	10 002	100 700	467	2,2
3 108 103	0	2	10 002	100 700	846	2,2
3 108 104	0	2	10 002	100 700	786	2,2
3 108 105	0	2	10 002	100 700	699	2,2
3 108 106	0	2	10 002	100 700	712	2,2
3 108 107	0	2	10 002	100 700	1 174	2,2
3 108 108	0	2	10 002	100 700	1 459	2,2
3 108 109	0	2	10 002	100 700	1 741,15	2,2
3 108 110	0	2	10 002	100 700	1 571,74	2,2
3 108 111	0	2	10 002	100 700	2 607,99	2,2
3 108 112	0	2	10 002	100 700	95,26	2,2
3 108 113	0	2	10 002	100 700	165,93	2,2
3 108 114	0	2	10 002	100 700	601	2,2
3 108 115	0	2	10 002	100 700	1 343	2,2
3 108 116	0	2	10 002	100 700	457	2,2
3 108 117	0	2	10 002	100 700	627	2,2
3 108 118	0	2	10 002	100 700	686	2,2
3 108 119	0	2	10 002	100 700	68	2,2
3 108 120	0	2	10 002	100 700	512	2,2
3 108 121	0	2	10 002	100 700	216	2,2
3 108 122	0	2	10 002	100 700	226	2,2
3 108 123	0	2	10 002	100 700	223	2,2
3 108 124	0	2	10 002	100 700	197	2,2
3 108 125	0	2	10 002	100 700	391	2,2
3 108 126	0	2	10 002	100 700	160	2,2
3 108 127	0	2	10 002	100 700	231	2,2
3 108 128	0	2	10 002	100 700	362	2,2
3 108 129	0	2	10 002	100 700	153	2,2

Priložka č. I k dodatku č. II k NS č. 403N05/S9		NECHLO, spol s r.o.						
Vzáběrní symbol	40310559	Uzavřeno	30.9.2005					
Datum účku	26.5.2015	Číslo od	1.10.2005					
Kategorie	Parcela / Dle Skup.	Kultura	Číslo LV					
		Cena za ha	Wyměra [m ²]					
		[Kč]	% Najem [Kč]					
3188	130	0	2	10 002	100 700	276	2,2	61,15
3188	131	0	2	10 002	100 700	294	2,2	58,27
3189	0	0	2	14	10 002	2 913	2,2	644,90
3110	4	0	2	10 002	100 700	15 691	2,2	3 476,38
3110	4	0	2	10 002	100 700	539	2,2	119,41
3169	5	0	2	10 002	100 700	525	2,2	116,31
3169	6	0	2	10 002	100 700	368	2,2	81,53
3169	7	0	2	10 002	100 700	512	2,2	113,45
3110	8	0	2	10 002	100 700	853	2,2	188,97
3110	9	0	2	10 002	100 700	328	2,2	72,67
3110	10	0	2	10 002	100 700	498	2,2	110,33
3110	11	0	2	10 002	100 700	1 513	2,2	335,19
3169	13	0	2	10 002	100 700	658	2,2	152,42
3169	14	0	2	10 002	100 700	588	2,2	130,27
3169	15	0	2	10 002	100 700	582	2,2	128,94
3110	16	0	2	10 002	100 700	668	2,2	147,99
3110	17	0	2	10 002	100 700	522	2,2	116,20
3110	19	0	2	10 002	100 700	1 351	2,2	299,30
3110	20	0	2	10 002	100 700	630	2,2	139,57
3169	21	0	2	10 002	100 700	1 263	2,2	279,81
3169	22	0	2	10 002	100 700	749	2,2	165,93
3169	23	0	2	10 002	100 700	749	2,2	165,93
3110	24	0	2	10 002	100 700	1 233	2,2	273,16
3110	26	0	2	10 002	100 700	580	2,2	128,49
3110	28	0	2	10 002	100 700	513	2,2	113,65
3169	29	0	2	10 002	100 700	433	2,2	95,93
3169	29	0	2	10 002	100 700	242	2,2	53,61
3169	32	0	2	10 002	100 700	184	2,2	40,76
3110	34	0	2	10 002	100 700	330	2,2	72,80
3110	35	0	2	10 002	100 700	93	2,2	20,60
3110	36	0	2	10 002	100 700	94	2,2	20,82
3169	38	0	2	10 002	100 700	52	2,2	11,52
3169	39	0	2	10 002	100 700	29	2,2	6,42
3169	40	0	2	10 002	100 700	18	2,2	3,92
3110	41	0	2	10 002	100 700	12	2,2	2,66
3110	42	0	2	10 002	100 700	19	2,2	4,22
3111	1	0	2	10 002	300 700	11 964	2,2	2 650,50
3111	8	0	2	10 002	300 700	1 420	2,2	314,59
3111	9	0	2	10 002	100 700	69	2,2	15,29
3111	13	0	2	10 002	100 700	247	2,2	54,72
3111	14	0	2	10 002	100 700	5 466	2,2	1 210,94
3111	15	0	2	10 002	100 700	51	2,2	11,30
3111	16	0	2	10 002	100 700	1 041	2,2	230,62
3111	17	0	2	10 002	100 700	897	2,2	198,72
3111	18	0	2	10 002	100 700	1 350	2,2	299,08
3111	20	0	2	10 002	100 700	1 506	2,2	333,64
3111	21	0	2	10 002	100 700	827	2,2	183,21
3111	22	0	2	10 002	100 700	326	2,2	72,22
3111	23	0	2	10 002	100 700	1 504	2,2	333,20
3111	24	0	2	10 002	100 700	1 584	2,2	350,92
3111	25	0	2	10 002	100 700	747	2,2	165,49

Priložka č. I k dodatku č. II k NS č. 403N05/S9		NECHLO, spol s r.o.						
Vzáběrní symbol	40310559	Uzavřeno	30.9.2005					
Datum účku	26.5.2015	Číslo od	1.10.2005					
Kategorie	Parcela / Dle Skup.	Kultura	Číslo LV					
		Cena za ha	Wyměra [m ²]					
		[Kč]	% Najem [Kč]					
3111	26	0	2	10 002	100 700	1 763	2,2	390,38
3111	27	0	2	10 002	100 700	791	2,2	175,34
3111	29	0	2	10 002	100 700	1 487	2,2	329,43
3111	30	0	2	10 002	100 700	1 713	2,2	379,50
3111	33	0	2	10 002	100 700	1 330	2,2	293,43
3111	32	0	2	10 002	100 700	5 626	2,2	1 246,38
3111	35	0	2	10 002	100 700	1 427	2,2	316,14
3111	36	0	2	10 002	100 700	6 537	2,2	1 448,21
3111	37	0	2	10 002	100 700	604	2,2	133,75
3111	39	0	2	10 002	100 700	5 763	2,2	1 278,74
3111	40	0	2	10 002	100 700	9 694	2,2	2 147,61
3111	41	0	2	10 002	100 700	6 431	2,2	1 424,72
3111	42	0	2	10 002	100 700	5 118	2,2	1 133,84
3111	44	0	2	10 002	100 700	10 446	2,2	2 312,88
3111	45	0	2	10 002	100 700	3 349	2,2	741,05
3122	0	0	2	7	10 002	5 034	2,2	1 115,22
3123	1	0	2	14	10 002	239	2,2	52,92
3123	3	0	2	14	10 002	42	2,2	9,50
3123	4	0	2	14	10 002	170	2,2	37,66
3123	7	0	2	14	10 002	96	2,2	21,27
3123	9	0	2	14	10 002	126	2,2	27,91
3123	10	0	2	14	10 002	50	2,2	11,08
3123	11	0	2	14	10 002	42	2,2	9,30
3123	12	0	2	14	10 002	45	2,2	9,97
3123	13	0	2	14	10 002	47	2,2	10,41
3123	14	0	2	14	10 002	50	2,2	11,08
3123	15	0	2	14	10 002	34	2,2	7,53
3123	16	0	2	14	10 002	38	2,2	8,42
3123	17	0	2	14	10 002	66	2,2	14,62
3123	19	0	2	14	10 002	32	2,2	7,09
3124	1	0	2	14	10 002	819	2,2	183,44
3124	2	0	2	14	10 002	477	2,2	105,67
3124	5	0	2	14	10 002	627	2,2	138,91
3124	8	0	2	14	10 002	265	2,2	58,71
3124	13	0	2	14	10 002	344	2,2	76,21
3124	14	0	2	14	10 002	21	2,2	4,10
3124	15	0	2	14	10 002	42	2,2	9,36
3124	16	0	2	14	10 002	319	2,2	70,67
3124	17	0	2	14	10 002	238	2,2	52,75
3124	18	0	2	14	10 002	4	2,2	0,89
3124	20	0	2	14	10 002	66	2,2	14,62
3124	21	0	2	14	10 002	151	2,2	33,45
3124	22	0	2	14	10 002	175	2,2	38,77
3124	23	0	2	14	10 002	178	2,2	39,43
3124	24	0	2	14	10 002	170	2,2	37,66
3124	25	0	2	14	10 002	216	2,2	47,85
3125	1	0	2	14	10 002	14 082	2,2	3 119,73
3125	2	0	2	14	10 002	2 416	2,2	535,34

Priložka č. 1 k dodatku č. 11 k NS č. 403N05/59

NECHHO, spol. s r.o.

Variabilní symbol: 40310559

Uzavřeno: 30.9.2005

Roční nájem: 165 898 Kč

Podletek 543

Datum usku: 26.5.2015

Učtena od: 1.10.2005

165 898 Kč

Břečňov

Katuzur	Parcela	/	Díl Skup.	Kultura	Číslo LV	Cena za ha	Výmětra [m ²]	%	Nájem [Kč]
	3 125	3	0	2	10 002	100 780	2 536	2,2	561,83
	3 125	5	0	2	10 002	100 780	513	2,2	113,65
	3 125	6	0	2	10 002	100 780	584	2,2	129,18
	3 125	7	0	2	10 002	100 780	1 231	2,2	272,94
	3 125	8	0	2	10 002	100 780	405	2,2	89,12
	3 125	9	0	2	10 002	100 780	1 216	2,2	271,82
	3 125	10	0	2	10 002	100 780	546	2,2	120,96
	3 125	11	0	2	10 002	100 780	1 252	2,2	273,37
	3 125	12	0	2	10 002	100 780	225	2,2	49,85
	3 125	13	0	2	10 002	100 780	63	2,2	13,86
	3 126	1	0	2	10 002	100 780	618	2,2	136,91
	3 126	2	0	2	10 002	100 780	571	2,2	126,50
	3 126	4	0	2	10 002	100 780	484	2,2	109,24
	3 126	5	0	2	10 002	100 780	435	2,2	96,37
	3 126	6	0	2	10 002	100 780	1 10	2,2	28,80
	3 126	7	0	2	10 002	100 780	19	2,2	4,21
	3 126	8	0	2	10 002	100 780	7	2,2	1,55
	3 126	9	0	2	10 002	100 780	546	2,2	120,96
	3 126	10	0	2	10 002	100 780	10	2,2	2,22
	3 126	11	0	2	10 002	100 780	12	2,2	2,66
	3 126	12	0	2	10 002	100 780	35	2,2	7,70
	3 126	13	0	2	10 002	100 780	16	2,2	3,54
	3 126	14	0	2	10 002	100 780	12	2,2	2,66
	3 126	15	0	2	10 002	100 780	11	2,2	2,44
	3 126	16	0	2	10 002	100 780	13	2,2	2,88
	3 126	17	0	2	10 002	100 780	14	2,2	3,10
	3 126	18	0	2	10 002	100 780	12	2,2	2,66
	3 126	19	0	2	10 002	100 780	12	2,2	2,66
	3 126	20	0	2	10 002	100 780	14	2,2	3,10
	3 126	21	0	2	10 002	100 780	14	2,2	3,10
	3 126	22	0	2	10 002	100 780	14	2,2	3,10
	3 126	23	0	2	10 002	100 780	14	2,2	3,10
	3 126	24	0	2	10 002	100 780	25	2,2	5,54
	3 127	1	0	2	10 002	100 780	6	2,2	1,33
	3 127	5	0	2	10 002	100 780	1 296	2,2	287,12
	3 127	6	0	2	10 002	100 780	65	2,2	13,51
	3 127	7	0	2	10 002	100 780	829	2,2	183,66
	3 127	8	0	2	10 002	100 780	352	2,2	77,98
	3 127	9	0	2	10 002	100 780	227	2,2	50,29
	3 127	10	0	2	10 002	100 780	283	2,2	62,37
	3 127	11	0	2	10 002	100 780	423	2,2	93,71
	3 127	13	0	2	10 002	100 780	179	2,2	39,56
	3 127	14	0	2	10 002	100 780	179	2,2	39,56
	3 127	15	0	2	10 002	100 780	139	2,2	30,79
	3 127	16	0	2	10 002	100 780	112	2,2	24,81
	3 127	17	0	2	10 002	100 780	125	2,2	27,69
	3 127	19	0	2	10 002	100 780	161	2,2	35,67
	3 127	20	0	2	10 002	100 780	114	2,2	25,26
	3 127	21	0	2	10 002	100 780	132	2,2	29,24
	3 127	22	0	2	10 002	100 780	236	2,2	54,50

NECHHO, spol. s r.o.

Variabilní symbol: 40310559

Uzavřeno: 30.9.2005

Roční nájem: 165 898 Kč

Podletek 543

Datum usku: 26.5.2015

Učtena od: 1.10.2005

165 898 Kč

Břečňov

Katuzur	Parcela	/	Díl Skup.	Kultura	Číslo LV	Cena za ha	Výmětra [m ²]	%	Nájem [Kč]
	3 127	23	0	2	10 002	100 780	139	2,2	30,79
	3 127	24	0	2	10 002	100 780	113	2,2	25,03
	3 127	25	0	2	10 002	100 780	43	2,2	9,53
	3 127	26	0	2	10 002	100 780	18	2,2	3,99
	3 127	27	0	2	10 002	100 780	109	2,2	24,15
	3 127	29	0	2	10 002	100 780	108	2,2	23,95
	3 127	30	0	2	10 002	100 780	89	2,2	19,93
	3 127	31	0	2	10 002	100 780	53	2,2	11,74
	3 127	32	0	2	10 002	100 780	69	2,2	15,29
	3 127	33	0	2	10 002	100 780	47	2,2	10,43
	3 127	34	0	2	10 002	100 780	183	2,2	40,54
	3 127	35	0	2	10 002	100 780	36	2,2	7,98
	3 127	36	0	2	10 002	100 780	41	2,2	9,08
	3 127	37	0	2	10 002	100 780	175	2,2	38,77
	3 127	40	0	2	10 002	100 780	36	2,2	7,98
	3 127	41	0	2	10 002	100 780	234	2,2	51,71
	3 127	42	0	2	10 002	100 780	36	2,2	7,98
	3 127	43	0	2	10 002	100 780	57	2,2	12,63
	3 127	44	0	2	10 002	100 780	39	2,2	8,65
	3 127	45	0	2	10 002	100 780	29	2,2	6,42
	3 127	46	0	2	10 002	100 780	42	2,2	9,36
	3 127	47	0	2	10 002	100 780	1 017	2,2	225,11
	3 127	48	0	2	10 002	100 780	49	2,2	10,86
	3 127	49	0	2	10 002	100 780	245	2,2	54,28
	3 127	50	0	2	10 002	100 780	203	2,2	44,53
	3 127	51	0	2	10 002	100 780	203	2,2	44,97
	3 127	52	0	2	10 002	100 780	176	2,2	38,99
	3 127	53	0	2	10 002	100 780	192	2,2	42,54
	3 127	54	0	2	10 002	100 780	70	2,2	15,51
	3 127	55	0	2	10 002	100 780	128	2,2	28,36
	3 127	56	0	2	10 002	100 780	145	2,2	32,12
	3 127	57	0	2	10 002	100 780	72	2,2	15,95
	3 127	58	0	2	10 002	100 780	133	2,2	29,46
	3 127	59	0	2	10 002	100 780	222	2,2	48,18
	3 127	60	0	2	10 002	100 780	212	2,2	46,97
	3 127	61	0	2	10 002	100 780	422	2,2	93,49
	3 127	62	0	2	10 002	100 780	128	2,2	28,36
	3 127	63	0	2	10 002	100 780	222	2,2	48,18
	3 127	64	0	2	10 002	100 780	238	2,2	52,73
	3 127	65	0	2	10 002	100 780	236	2,2	52,28
	3 127	66	0	2	10 002	100 780	135	2,2	29,48
	3 127	67	0	2	10 002	100 780	216	2,2	47,85
	3 127	68	0	2	10 002	100 780	212	2,2	46,97
	3 127	69	0	2	10 002	100 780	102	2,2	22,60
	3 127	70	0	2	10 002	100 780	158	2,2	35,00
	3 127	71	0	2	10 002	100 780	96	2,2	21,27
	3 127	73	0	2	10 002	100 780	133	2,2	29,46
	3 127	74	0	2	10 002	100 780	166	2,2	36,78
	3 127	75	0	2	10 002	100 780	285	2,2	63,14
	3 127	76	0	2	10 002	100 780	169	2,2	37,44
	3 127	77	0	2	10 002	100 780	103	2,2	22,82

Výtisk č. 2

DODATEK č. 12 k NÁJEMNÍ SMLouvĚ č. 403-N-05/59

Smluvní strany:

Česká republika – Státní pozemkový úřad

sídlo: Husinecká 1024/11a, 130 00 Praha 3

zastoupený Ing. Josefem Haarem, vedoucím pobočky Břeclav

adresa: nám. T. G. Masaryka 2957/9A, Břeclav, PSČ 690 02

IČO: 01312774

DIČ: CZ01312774

bankovní spojení: Česká národní banka

číslo účtu:

(dále jen „pronajímatel“)

– na straně jedné –

a

NECHO, spol. s r.o.

sídlo: Padělek 543, Břeclav, PSČ 690 03

IČ: 485 33 645

DIČ: CZ 48533645

zapsána v obchodním rejstříku vedeném Krajským soudem v Brně, oddíl C, vložka 11019

osoba oprávněná jednat za právnickou osobu Jan Gajdoš, jednatel.

(dále jen „nájemce“)

– straně druhé –

uzavírají tento dodatek č. 12 k nájemní smlouvě č. 403-N-05/59, kterým se upravuje předmět nájmu a výše ročního nájemného

1. Na základě nájemní smlouvy č. 403-N-05/59 (dále jen „smlouva“) je nájemce povinen platit pronajímateli roční nájemné ve výši 165 898,- Kč (slovy: stošedesátpětisícsmsetdevadesátosm korun českých).

2a) Na základě oznámení Katastrálního úřadu pro Jihomoravský kraj, Katastrálního pracoviště Břeclav o zápisu geometrického plánu č. 2257-13009/2013 v katastrálním území Poštorná do evidence katastru nemovitostí došlo k následujícím změnám:

- u parcely p.č. KN 2885/30 byla **snížena** výměra z 3721 m² na **1030 m²**, byla **zrušena** parcela p.č. KN 2885/32 o výměře 559 m², u parcely KN 2885/35 byla **snížena** výměra z 6603 m² na **6436 m²**, u parcely KN 2885/37 byla snížena výměra z 5417 m² na **4819 m²**, u parcely KN 2885/38 byla snížena výměra z 5588 m² na **4914 m²** a zároveň vznikla nová parcela **KN 3712/8** jejíž část o výměře **4613 m²** zůstává předmětem nájemní smlouvy, část výměr byla

určena dle GP č. 2257-13009/2013, dále vznikla z parcely KN 2885/30 nová parcela KN 2885/60 o výměře 76 m², druh kultury orná půda, která rovněž zůstává předmětem nájmu, - u parcely p.č. KN 2885/34 byla snížena výměra z 3803 m² na 2878 m², u parcely p.č. KN 2885/39 byla snížena výměra z 2845 m² na 2582 m², u parcely KN 2885/48 byla snížena výměra z 554 m² na 230 m², u pozemku KN 2885/43 byla snížena výměra z 3294 m² na 2990 m² a zároveň vznikla nová parcela KN 3712/56 jejíž část o výměře 1816 m² zůstává předmětem nájemní smlouvy, část výměry byla určena dle GP č. 2257-13009/2013, jak je rovněž znázorněno v grafické příloze, která je spolu s výpisem Katastru nemovitostí – NVF nedílnou součástí tohoto dodatku,

b) Na základě oznámení Katastrálního úřadu pro Jihomoravský kraj, Katastrálního pracoviště Břeclav o provedení zápisu geometrického plánu č. 2326-6/2014 v katastrálním území Břeclav do evidence katastru nemovitostí došlo k následujícím změnám:

- u pozemku katastru nemovitostí p.č. 3097/4 se změnil druh pozemku z ostatní plochy – jiné plochy na zastavěnou plochu a nádvoří- vodní dílo, hráz pod, dále se změnila výměra z původní 6609 m² na novou 6792 m²;

- u parcely KN p.č. 3097/6 byla změněna výměra z původní 2206 m² na 2218 m²

- u pozemku katastru nemovitostí p.č. 3097/169 se změnil druh pozemku z ostatní plochy – jiné plochy na zastavěnou plochu a nádvoří- vodní dílo, hráz pod,

- u pozemku katastru nemovitostí p.č. 3097/176 se změnil druh pozemku z ostatní plochy – jiné plochy na zastavěnou plochu a nádvoří- vodní dílo, hráz pod,

u pozemku katastru nemovitostí p.č. 3097/177 se změnil druh pozemku z ostatní plochy – jiné plochy na zastavěnou plochu a nádvoří- vodní dílo,

u parcely KN p.č. 3108/1 byla změněna výměra z původní 30389 m² na 30194 m²

Smluvní strany se dohodly na ukončení nájemního vztahu k 1.10.2015 k pozemkům v k.ú. Poštorná, KN 3097/4, KN 3097/169, KN 3097/176 a KN 3097/177;

c) Na základě oznámení Katastrálního úřadu pro Jihomoravský kraj, Katastrálního pracoviště Břeclav o zápisu geometrického plánu č. 2318-14024/2014 v katastrálním území Poštorná do evidence katastru nemovitostí došlo k následujícím změnám:

- u parcely p.č. KN 3321/1 byla snížena výměra z 2599 m² na 524 m² a zároveň vznikly nová parcely KN 3321/126 o výměře 67 m², KN 3321/127 o výměře 501 m², KN 3713/112 o výměře 787 m² a KN 3713/113 o výměře 720 m², tyto pozemky zůstávají předmětem nájemní smlouvy,

- u parcely p.č. KN 3321/13 byla snížena výměra z 3193 m² na 2255 m² a zároveň vznikly nová parcely KN 3321/110 o výměře 570 m² a KN 3713/95 o výměře 368 m², tyto pozemky zůstávají předmětem nájemní smlouvy,

u parcely p.č. KN 3323/308 byla snížena výměra z 3739 m² na 2259 m² a zároveň vznikla nová parcela KN 3713/113 o výměře 1480 m², tento pozemek zůstává předmětem nájemní smlouvy. Nedílnou součástí tohoto dodatku je grafická příloha a výpis Katastru nemovitostí – NVF.

2. Smluvní strany se dohodly na tom, že nájemné specifikované v bodě 1. tohoto dodatku bude sníženo z důvodu úpravy předmětu nájmu z výše uvedených důvodů na částku 164 715,- Kč (slovy: stošedesátčtyřtisícšedemsetpatnáct korun českých), jak je vypočteno v nedílné příloze č. 1.

K 1.10.2015 je nájemce povinen zaplatit částku 165 898,- Kč (slovy: stošedesátpěttisícšestsetdevadesátosm korun českých), jak je vypočteno v nedílné příloze č. 2.

Předmětem nájemní smlouvy nadále zůstávají pozemky o celkové výměře 743 500 m².

3. Tento dodatek nabývá platnosti a účinnosti dnem podpisu oběma smluvními stranami.
4. Tento dodatek je vyhotoven ve třech stejnopisech, z nichž každý má platnost originálu. Jeden stejnopis přebírá nájemce a dva jsou určeny pro pronajímatele.
5. Ostatní ustanovení smlouvy nejsou tímto dodatkem č. 12 dotčena.
6. Smluvní strany po přečtení tohoto dodatku prohlašují, že s jeho obsahem souhlasí a že je shodným projevem jejich vážné a svobodné vůle, a na důkaz toho připojují své podpisy.

V Břeclavi dne 30. 9. 2015

STÁTNÍ POZEMKOVÝ ÚŘAD
 Ústřední úřad, územní úřady a úřady
 Půdní úřady
 nám. T. G. Masaryka 257/2006
 602 01 Břeclav

NECHO, spol. s r.o.
 IČO: 252 22 222
 Jan Gajdoš, jednatel

.....
 Ing. Josef Haar
 vedoucí pobočky Břeclav
 Státní pozemkový úřad

.....
 NECHO, spol. s r.o.
 Jan Gajdoš, jednatel

pronajímatel

nájemce

Za správnost: Štěpánka Ráczová

.....

VÝPIS Z KATASTRU NEMOVITOSTÍ - Katastr NVE

17.9.2015 17:48:10

Informace o parcelách
na katastrálním území: Poštorná
Číselný kód: 726346

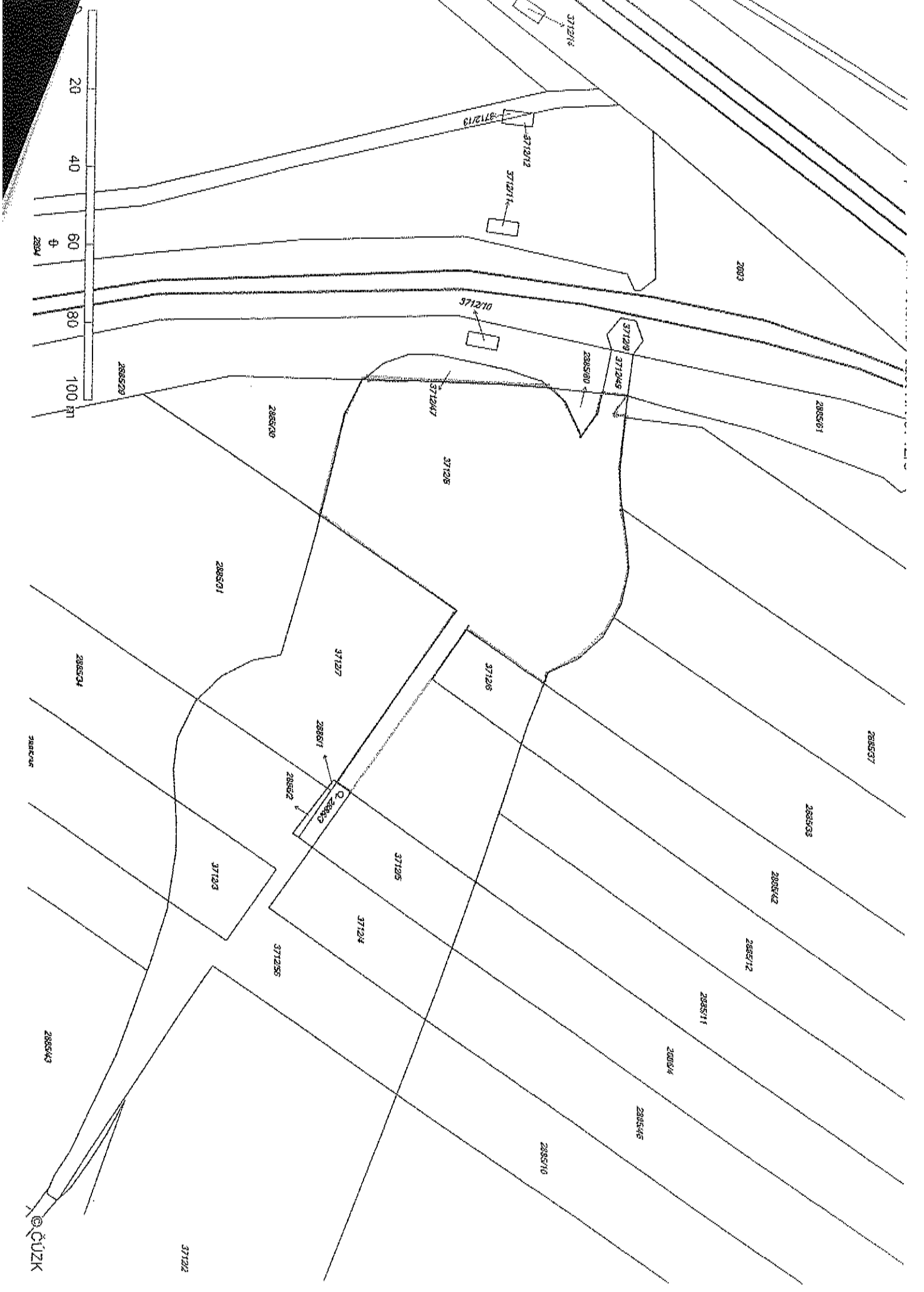
Obec:	Břeclav	Číselný kód:	584291					
Okres:	Břeclav	Číselný kód:	3704					
Parcela	Díl	Výměra[m ²]	DP	CP-E	LV	Využití	Mapa	Parcelní skupina
3108/1	0	30194	2		10002		DKM	2
		30194	KÓD BPEJ 05800					
3321/1	0	524	2		10002		DKM	2
		288	KÓD BPEJ 00501					
		236	KÓD BPEJ 02110					
3097/6	0	2218	14		10002	26	DKM	2
3712/8	0	5852	2		10002		DKM	2
		5852	KÓD BPEJ 05800					
3321/13	0	2255	2		10002		DKM	2
		1144	KÓD BPEJ 00501					
		1111	KÓD BPEJ 02110					
3713/17	0	1480	2		10002		DKM	2
		1480	KÓD BPEJ 02110					
2885/30	0	1030	2		10002		DKM	2
		1030	KÓD BPEJ 05800					
2885/34	0	2878	2		10002		DKM	2
		2878	KÓD BPEJ 05800					
2885/35	0	6436	2		10002		DKM	2
		6436	KÓD BPEJ 05800					
2885/37	0	4819	2		10002		DKM	2
		4819	KÓD BPEJ 05800					
2885/38	0	4914	2		10002		DKM	2
		4914	KÓD BPEJ 05800					
2885/39	0	2582	2		10002		DKM	2
		2582	KÓD BPEJ 05800					
2885/43	0	2990	2		10002		DKM	2
		2990	KÓD BPEJ 05800					
2885/48	0	230	2		10002		DKM	2
		230	KÓD BPEJ 05800					
3712/56	0	2892	2		10002		DKM	2
		2892	KÓD BPEJ 05800					
2885/60	0	76	2		10002		DKM	2
		76	KÓD BPEJ 05800					
3713/95	0	368	2		10002		DKM	2
		368	KÓD BPEJ 02110					
3321/110	0	570	2		10002		DKM	2
		570	KÓD BPEJ 02110					
3713/112	0	787	2		10002		DKM	2
		787	KÓD BPEJ 02110					
3713/113	0	720	2		10002		DKM	2
		720	KÓD BPEJ 00501					
3321/126	0	67	2		10002		DKM	2
		67	KÓD BPEJ 00501					
3321/127	0	501	2		10002		DKM	2
		501	KÓD BPEJ 02110					
3323/308	0	2259	2		10002		DKM	2
		2259	KÓD BPEJ 02110					

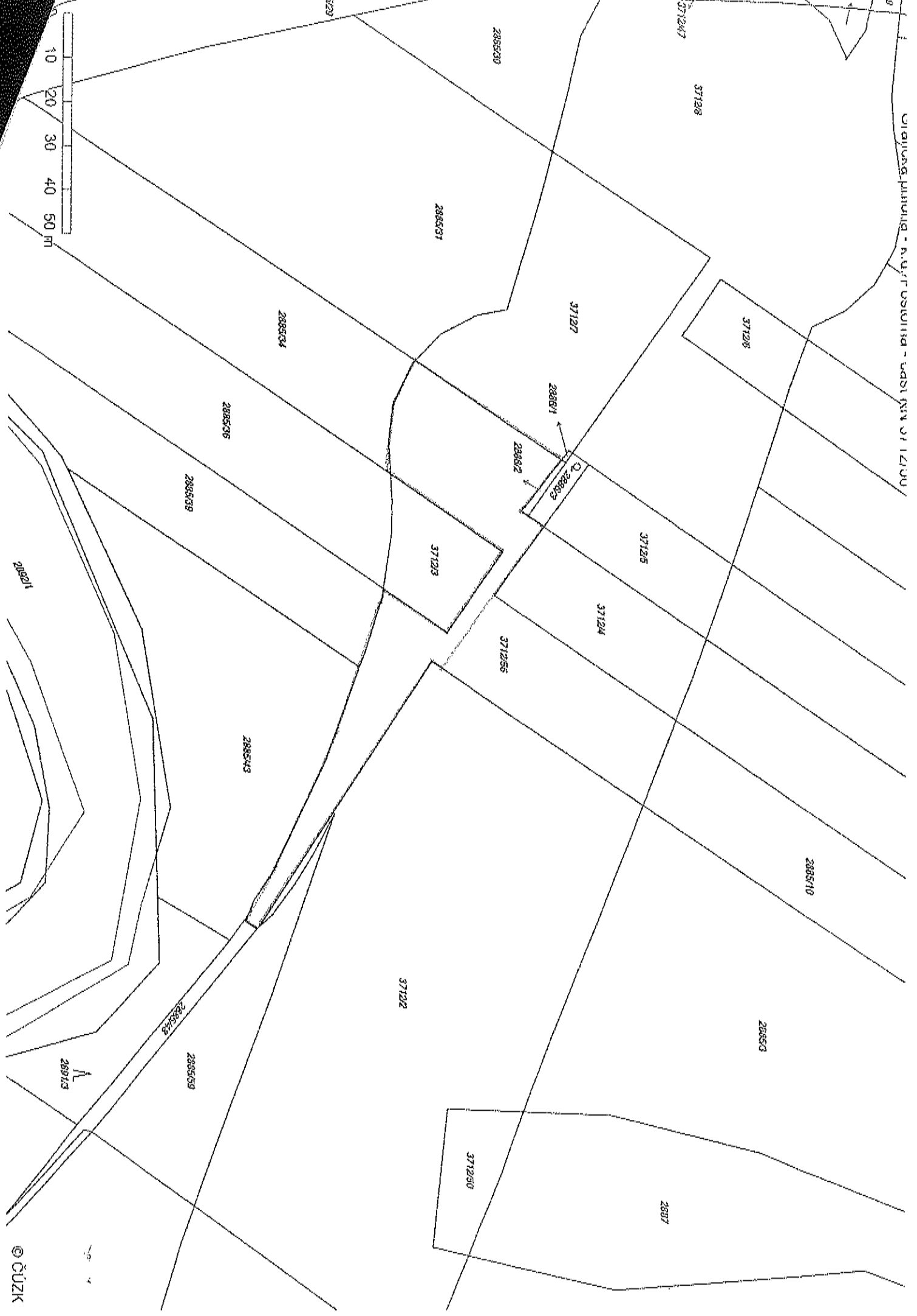
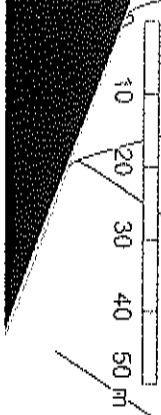
Vlastník: 10002

Státní pozemkový úřad, Část obce: Žižkov Husinecká 1024/11a-Praha, 13000
Česká republika

Počet parcel
Výměra celkem[m²]

23
76642





Příloha č. 1 dodatku č. 12 k nájemní smlouvě č. 403N05/59

NECHO, spol. s r.o.

Variabilní symbol: 40310559

Uzavřeno: 30.9.2005

Roční nájem:

Padělek 543

Datum tisku: 18.9.2015

Účinná od: 1.10.2005

182 878 Kč

Břeclav

Katastr	Parcela	/	Díl	Skup.	Kultura	Číslo LV	Cena za ha [Kč]	Výměra [m2]	%	Nájem [Kč]
Poštorná										
po DKM 29.5.2009	1 345	6	0	2	2	10 002	100 700	1 358	2,2	300,85
	1 347	22	0	2	14	10 002	100 700	70	2,2	15,51
	1 367	2	0	2	2	10 002	100 700	1 855	2,2	410,96
	1 368	0	0	2	2	10 002	100 700	2 648	2,2	586,64
	2 885	2	0	2	14	10 002	100 700	90	2,2	19,94
	2 885	30	0	2	2	10 002	100 700	1 030	2,2	228,19
	2 885	34	0	2	2	10 002	100 700	2 878	2,2	637,59
	2 885	35	0	2	2	10 002	100 700	6 436	2,2	1 425,83
	2 885	37	0	2	2	10 002	100 700	4 819	2,2	1 067,60
	2 885	38	0	2	2	10 002	100 700	4 914	2,2	1 088,65
	2 885	39	0	2	2	10 002	100 700	2 582	2,2	572,02
	2 885	43	0	2	2	10 002	100 700	2 990	2,2	662,40
	2 885	48	0	2	2	10 002	100 700	230	2,2	50,95
	2 885	52	0	2	14	10 002	100 700	65	2,2	14,40
	2 885	53	0	2	14	10 002	100 700	63	2,2	13,96
	2 885	60	0	2	2	10 002	100 700	76	2,2	16,84
	2 886	2	0	2	6	10 002	100 700	22	2,2	4,87
	2 886	3	0	2	6	10 002	100 700	78	2,2	17,28
	2 890	0	0	2	14	10 002	100 700	154	2,2	34,12
	3 082	11	0	2	11	10 002	100 700	103	2,2	22,82
	3 082	12	0	2	11	10 002	100 700	114	2,2	25,26
	3 082	39	0	2	11	10 002	100 700	265	2,2	58,71
	3 082	43	0	2	11	10 002	100 700	153	2,2	33,90
	3 082	44	0	2	11	10 002	100 700	151	2,2	33,45
	3 084	13	0	2	7	10 002	100 700	946	2,2	209,58
	3 084	16	0	2	7	10 002	100 700	908	2,2	201,16
	3 084	27	0	2	7	10 002	100 700	16	2,2	3,54
	3 084	35	0	2	7	10 002	100 700	127	2,2	28,14
	3 084	36	0	2	7	10 002	100 700	133	2,2	29,46
	3 084	56	0	2	7	10 002	100 700	1 614	2,2	357,57
	3 084	62	0	2	7	10 002	100 700	583	2,2	129,16
	3 084	63	0	2	7	10 002	100 700	747	2,2	165,49
	3 084	72	0	2	7	10 002	100 700	26	2,2	5,76
	3 086	4	0	2	14	10 002	100 700	65	2,2	14,40
	3 086	11	0	2	14	10 002	100 700	8	2,2	1,77
	3 086	12	0	2	14	10 002	100 700	296	2,2	65,58
	3 086	15	0	2	14	10 002	100 700	133	2,2	29,46
	3 090	1	0	2	14	10 002	100 700	75	2,2	16,62
	3 090	7	0	2	14	10 002	100 700	155	2,2	34,34
	3 090	8	0	2	14	10 002	100 700	120	2,2	26,58
	3 090	9	0	2	14	10 002	100 700	25	2,2	5,54
	3 091	1	0	2	11	10 002	100 700	539	2,2	119,41
	3 091	4	0	2	11	10 002	100 700	196	2,2	43,42
	3 091	5	0	2	11	10 002	100 700	165	2,2	36,55
	3 091	6	0	2	11	10 002	100 700	34	2,2	7,53
	3 091	9	0	2	11	10 002	100 700	195	2,2	43,20
	3 091	10	0	2	11	10 002	100 700	535	2,2	118,52
	3 091	11	0	2	11	10 002	100 700	576	2,2	127,61
	3 091	12	0	2	11	10 002	100 700	114	2,2	25,26

Příloha č. 1 dodatku č. 12 k nájemní smlouvě č. 403N05/59

NECHO, spol. s r.o.

Variabilní symbol: 40310559

Uzavřeno: 30.9.2005

Roční nájem:

Padělek 543

Datum tisku: 18.9.2015

Účinná od: 1.10.2005

182 878 Kč

Břeclav

Katastr	Parcela	/	Díl	Skup.	Kultura	Číslo LV	Cena za ha [Kč]	Výměra [m2]	%	Nájem [Kč]
	3 092	1	0	2	2	10 002	100 700	13 702	2,2	3 035,54
	3 092	4	0	2	2	10 002	100 700	235	2,2	52,06
	3 092	9	0	2	2	10 002	100 700	99	2,2	21,93
	3 092	11	0	2	2	10 002	100 700	103	2,2	22,82
	3 092	12	0	2	2	10 002	100 700	87	2,2	19,27
	3 092	17	0	2	2	10 002	100 700	95	2,2	21,05
	3 092	18	0	2	2	10 002	100 700	151	2,2	33,45
	3 092	20	0	2	2	10 002	100 700	723	2,2	160,17
	3 092	23	0	2	2	10 002	100 700	689	2,2	152,64
	3 092	24	0	2	2	10 002	100 700	789	2,2	174,80
	3 093	1	0	2	14	10 002	100 700	93	2,2	20,60
	3 095	30	0	2	11	10 002	100 700	498	2,2	110,33
	3 095	31	0	2	11	10 002	100 700	485	2,2	107,45
	3 095	44	0	2	11	10 002	100 700	303	2,2	67,13
	3 095	46	0	2	11	10 002	100 700	583	2,2	129,16
	3 095	93	0	2	11	10 002	100 700	113	2,2	25,03
	3 095	94	0	2	11	10 002	100 700	157	2,2	34,78
	3 095	95	0	2	11	10 002	100 700	196	2,2	43,42
	3 096	2	0	2	7	10 002	100 700	97	2,2	21,49
	3 096	29	0	2	2	10 002	100 700	893	2,2	197,84
	3 096	30	0	2	2	10 002	100 700	843	2,2	186,76
	3 096	45	0	2	2	10 002	100 700	648	2,2	143,56
	3 096	47	0	2	2	10 002	100 700	1 324	2,2	293,32
	3 096	94	0	2	7	10 002	100 700	66	2,2	14,62
	3 096	95	0	2	7	10 002	100 700	15	2,2	3,32
	3 097	1	0	2	2	10 002	100 700	3 865	2,2	856,25
	3 097	2	0	2	2	10 002	100 700	1 314	2,2	291,10
	3 097	3	0	2	2	10 002	100 700	23 676	2,2	5 245,18
	3 097	5	0	2	11	10 002	100 700	4 691	2,2	1 039,24
	3 097	6	0	2	14	10 002	100 700	2 218	2,2	491,38
	3 097	23	0	2	2	10 002	100 700	603	2,2	133,59
	3 097	24	0	2	2	10 002	100 700	482	2,2	106,78
	3 097	37	0	2	2	10 002	100 700	815	2,2	180,56
	3 097	38	0	2	2	10 002	100 700	1 119	2,2	247,90
	3 097	40	0	2	2	10 002	100 700	1 585	2,2	351,14
	3 097	42	0	2	2	10 002	100 700	470	2,2	104,12
	3 097	46	0	2	2	10 002	100 700	697	2,2	154,41
	3 097	49	0	2	2	10 002	100 700	646	2,2	143,11
	3 097	51	0	2	2	10 002	100 700	670	2,2	148,43
	3 097	53	0	2	2	10 002	100 700	690	2,2	152,86
	3 097	54	0	2	2	10 002	100 700	364	2,2	80,64
	3 097	59	0	2	2	10 002	100 700	322	2,2	71,34
	3 097	62	0	2	2	10 002	100 700	1 102	2,2	244,14
	3 097	67	0	2	2	10 002	100 700	433	2,2	95,93
	3 097	69	0	2	2	10 002	100 700	2 259	2,2	500,46
	3 097	70	0	2	2	10 002	100 700	527	2,2	116,75
	3 097	71	0	2	2	10 002	100 700	418	2,2	92,60
	3 097	73	0	2	2	10 002	100 700	3 601	2,2	797,77
	3 097	75	0	2	2	10 002	100 700	481	2,2	106,56
	3 097	76	0	2	2	10 002	100 700	1 221	2,2	270,50
	3 097	79	0	2	2	10 002	100 700	1 039	2,2	230,18

Příloha č. 1 dodatku č. 12 k nájemní smlouvě č. 403N05/59

NECHO, spol. s r.o.

Variabilní symbol: 40310559

Uzavřeno: 30.9.2005

Roční nájem:

Padělek 543

Datum tisku: 18.9.2015

Účinná od: 1.10.2005

182 878 Kč

Břeclav

Katastr	Parcela	/	Díl	Skup.	Kultura	Číslo LV	Cena za ha [Kč]	Výměra [m ²]	%	Nájem [Kč]
	3 097	82	0	2	2	10 002	100 700	1 113	2,2	246,57
	3 097	85	0	2	2	10 002	100 700	1 246	2,2	276,04
	3 097	86	0	2	2	10 002	100 700	1 187	2,2	262,97
	3 097	89	0	2	2	10 002	100 700	2 698	2,2	597,71
	3 097	90	0	2	2	10 002	100 700	2 309	2,2	511,54
	3 097	91	0	2	2	10 002	100 700	2 677	2,2	593,06
	3 097	93	0	2	2	10 002	100 700	438	2,2	97,03
	3 097	94	0	2	2	10 002	100 700	419	2,2	92,83
	3 097	95	0	2	2	10 002	100 700	304	2,2	67,35
	3 097	96	0	2	2	10 002	100 700	97	2,2	21,49
	3 097	98	0	2	2	10 002	100 700	348	2,2	77,10
	3 097	99	0	2	2	10 002	100 700	645	2,2	142,89
	3 097	103	0	2	2	10 002	100 700	293	2,2	64,91
	3 097	104	0	2	2	10 002	100 700	212	2,2	46,97
	3 097	105	0	2	2	10 002	100 700	151	2,2	33,45
	3 097	106	0	2	2	10 002	100 700	157	2,2	34,78
	3 097	107	0	2	2	10 002	100 700	208	2,2	46,08
	3 097	108	0	2	2	10 002	100 700	149	2,2	33,01
	3 097	109	0	2	2	10 002	100 700	332	2,2	73,55
	3 097	110	0	2	2	10 002	100 700	173	2,2	38,33
	3 097	111	0	2	2	10 002	100 700	277	2,2	61,37
	3 097	112	0	2	2	10 002	100 700	204	2,2	45,19
	3 097	113	0	2	2	10 002	100 700	661	2,2	146,44
	3 097	114	0	2	2	10 002	100 700	906	2,2	200,72
	3 097	115	0	2	2	10 002	100 700	706	2,2	156,41
	3 097	116	0	2	2	10 002	100 700	928	2,2	205,59
	3 097	117	0	2	2	10 002	100 700	40	2,2	8,86
	3 097	118	0	2	2	10 002	100 700	299	2,2	66,24
	3 097	119	0	2	2	10 002	100 700	105	2,2	23,26
	3 097	120	0	2	2	10 002	100 700	352	2,2	77,98
	3 097	121	0	2	2	10 002	100 700	720	2,2	159,51
	3 097	122	0	2	2	10 002	100 700	662	2,2	146,66
	3 097	123	0	2	2	10 002	100 700	400	2,2	88,62
	3 097	124	0	2	2	10 002	100 700	738	2,2	163,50
	3 097	142	0	2	2	10 002	100 700	1 191	2,2	263,85
	3 097	143	0	2	2	10 002	100 700	678	2,2	150,20
	3 097	148	0	2	14	10 002	100 700	67	2,2	14,84
	3 097	150	0	2	14	60 000	100 700	28	2,2	6,20
	3 097	151	0	2	14	10 002	100 700	144	2,2	31,90
	3 097	152	0	2	14	10 002	100 700	292	2,2	64,69
	3 097	153	0	2	14	10 002	100 700	40	2,2	8,86
	3 097	158	0	2	11	60 000	100 700	2	2,2	0,44
	3 097	159	0	2	11	60 000	100 700	150	2,2	33,23
	3 097	161	0	2	11	10 002	100 700	18	2,2	3,99
	3 097	162	0	2	11	60 000	100 700	254	2,2	56,27
	3 097	163	0	2	11	60 000	100 700	273	2,2	60,48
	3 097	164	0	2	11	10 002	100 700	95	2,2	21,05
	3 097	170	0	2	14	60 000	100 700	60	2,2	13,29
	3 097	172	0	2	14	60 000	100 700	151	2,2	33,45
	3 097	173	0	2	14	60 000	100 700	377	2,2	83,52
	3 097	174	0	2	14	60 000	100 700	11	2,2	2,44

Příloha č. 1 dodatku č. 12 k nájemní smlouvě č. 403N05/59

NECHO, spol. s r.o.

Variabilní symbol: 40310559

Uzavřeno: 30.9.2005

Roční nájem:

Padělek 543

Datum tisku: 18.9.2015

Účinná od: 1.10.2005

182 878 Kč

Břeclav

Katastr	Parcela	/	Díl	Skup.	Kultura	Číslo LV	Cena za ha [Kč]	Výměra [m ²]	%	Nájem [Kč]
	3 097 175	0	2		14	60 000	100 700	7	2,2	1,55
	3 097 178	0	2		2	10 002	100 700	569	2,2	126,06
	3 097 179	0	2		2	10 002	100 700	328	2,2	72,67
	3 097 180	0	2		2	10 002	100 700	61	2,2	13,51
	3 098 1	0	2		14	10 002	100 700	1 593	2,2	352,91
	3 098 8	0	2		14	10 002	100 700	197	2,2	43,64
	3 098 23	0	2		14	10 002	100 700	19	2,2	4,21
	3 099 1	0	2		14	60 000	100 700	973	2,2	215,56
	3 099 2	0	2		14	10 002	100 700	557	2,2	123,40
	3 099 14	0	2		14	60 000	100 700	569	2,2	126,06
	3 099 16	0	2		14	60 000	100 700	291	2,2	64,47
	3 099 17	0	2		14	10 002	100 700	179	2,2	39,66
	3 100 1	0	2		14	60 000	100 700	1 219	2,2	270,06
	3 100 2	0	2		14	10 002	100 700	697	2,2	154,41
	3 100 15	0	2		14	60 000	100 700	694	2,2	153,75
	3 100 16	0	2		14	10 002	100 700	115	2,2	25,48
	3 100 18	0	2		14	60 000	100 700	79	2,2	17,50
	3 100 19	0	2		14	10 002	100 700	314	2,2	69,56
	3 100 20	0	2		14	10 002	100 700	256	2,2	56,71
	3 101 1	0	2		14	60 000	100 700	1 081	2,2	239,48
	3 101 2	0	2		14	10 002	100 700	455	2,2	100,80
	3 101 15	0	2		14	60 000	100 700	43	2,2	9,53
	3 101 16	0	2		14	10 002	100 700	512	2,2	113,43
	3 101 18	0	2		14	10 002	100 700	260	2,2	57,60
	3 101 19	0	2		14	10 002	100 700	195	2,2	43,20
	3 106 31	0	2		11	10 002	100 700	3 895	2,2	862,90
	3 106 36	0	2		11	10 002	100 700	1 286	2,2	284,90
	3 106 37	0	2		11	60 000	100 700	118	2,2	26,14
	3 107 2	0	2		2	10 002	100 700	23 466	2,2	5 198,66
	3 107 11	0	2		2	10 002	100 700	164	2,2	36,33
	3 107 18	0	2		2	10 002	100 700	102	2,2	22,60
	3 107 20	0	2		2	10 002	100 700	195	2,2	43,20
	3 107 21	0	2		2	10 002	100 700	171	2,2	37,88
	3 107 22	0	2		2	10 002	100 700	192	2,2	42,54
	3 107 24	0	2		2	10 002	100 700	103	2,2	22,82
	3 107 25	0	2		2	10 002	100 700	136	2,2	30,13
	3 107 26	0	2		2	10 002	100 700	117	2,2	25,92
	3 107 27	0	2		2	10 002	100 700	157	2,2	34,78
	3 107 28	0	2		2	10 002	100 700	116	2,2	25,70
	3 107 29	0	2		2	10 002	100 700	135	2,2	29,91
	3 107 30	0	2		2	10 002	100 700	206	2,2	45,64
	3 107 31	0	2		2	10 002	100 700	172	2,2	38,10
	3 107 32	0	2		2	10 002	100 700	201	2,2	44,53
	3 107 33	0	2		2	10 002	100 700	197	2,2	43,64
	3 107 34	0	2		2	10 002	100 700	385	2,2	85,29
	3 107 36	0	2		2	10 002	100 700	199	2,2	44,09
	3 107 37	0	2		2	10 002	100 700	422	2,2	93,49
	3 107 38	0	2		2	10 002	100 700	223	2,2	49,40
	3 107 39	0	2		2	10 002	100 700	447	2,2	99,03
	3 107 42	0	2		2	10 002	100 700	195	2,2	43,20
	3 107 43	0	2		2	10 002	100 700	167	2,2	37,00

Příloha č. 1 dodatku č. 12 k nájemní smlouvě č. 403N05/59

NECHO, spol. s r.o.

Variabilní symbol: 40310559

Uzavřeno: 30.9.2005

Roční nájem:

Padělek 543

Datum tisku: 18.9.2015

Účinná od: 1.10.2005

182 878 Kč

Břeclav

Katastr	Parcela	/	Díl	Skup.	Kultura	Číslo LV	Cena za ha [Kč]	Výměra [m2]	%	Nájem [Kč]
	3 107	44	0	2	2	10 002	100 700	223	2,2	49,40
	3 107	45	0	2	2	10 002	100 700	179	2,2	39,66
	3 107	46	0	2	2	10 002	100 700	351	2,2	77,76
	3 107	47	0	2	2	10 002	100 700	348	2,2	77,10
	3 107	48	0	2	2	10 002	100 700	482	2,2	106,78
	3 108	1	0	2	2	10 002	100 700	30 194	2,2	6 689,18
	3 108	2	0	2	2	10 002	100 700	16 950	2,2	3 755,10
	3 108	25	0	2	2	10 002	100 700	887	2,2	196,51
	3 108	27	0	2	2	10 002	100 700	2 256	2,2	499,79
	3 108	29	0	2	2	10 002	100 700	775	2,2	171,69
	3 108	31	0	2	2	10 002	100 700	1 088	2,2	241,04
	3 108	32	0	2	2	10 002	100 700	1 111	2,2	246,13
	3 108	35	0	2	2	10 002	100 700	2 152	2,2	476,75
	3 108	38	0	2	2	10 002	100 700	2 288	2,2	506,88
	3 108	40	0	2	2	10 002	100 700	930	2,2	206,03
	3 108	41	0	2	2	10 002	100 700	2 521	2,2	558,50
	3 108	42	0	2	2	10 002	100 700	5 037	2,2	1 115,90
	3 108	43	0	2	2	10 002	100 700	2 786	2,2	617,21
	3 108	44	0	2	2	10 002	100 700	995	2,2	220,43
	3 108	45	0	2	2	10 002	100 700	2 614	2,2	579,11
	3 108	46	0	2	2	10 002	100 700	4 971	2,2	1 101,28
	3 108	47	0	2	2	10 002	100 700	4 474	2,2	991,17
	3 108	48	0	2	2	10 002	100 700	4 619	2,2	1 023,29
	3 108	49	0	2	2	10 002	100 700	5 136	2,2	1 137,83
	3 108	50	0	2	2	10 002	100 700	5 113	2,2	1 132,73
	3 108	51	0	2	2	10 002	100 700	4 297	2,2	951,96
	3 108	52	0	2	2	10 002	100 700	2 240	2,2	496,25
	3 108	54	0	2	2	10 002	100 700	2 374	2,2	525,94
	3 108	55	0	2	2	10 002	100 700	4 739	2,2	1 049,88
	3 108	56	0	2	2	10 002	100 700	4 980	2,2	1 103,27
	3 108	57	0	2	2	10 002	100 700	2 488	2,2	551,19
	3 108	58	0	2	2	10 002	100 700	2 186	2,2	484,29
	3 108	59	0	2	2	10 002	100 700	2 546	2,2	564,04
	3 108	60	0	2	2	10 002	100 700	2 290	2,2	507,33
	3 108	61	0	2	2	10 002	100 700	881	2,2	195,18
	3 108	62	0	2	2	10 002	100 700	1 981	2,2	438,87
	3 108	63	0	2	2	10 002	100 700	2 245	2,2	497,36
	3 108	64	0	2	2	10 002	100 700	473	2,2	104,79
	3 108	65	0	2	2	10 002	100 700	588	2,2	130,27
	3 108	66	0	2	2	10 002	100 700	552	2,2	122,29
	3 108	67	0	2	2	10 002	100 700	981	2,2	217,33
	3 108	68	0	2	2	10 002	100 700	2 303	2,2	510,21
	3 108	69	0	2	2	10 002	100 700	1 055	2,2	233,72
	3 108	70	0	2	2	10 002	100 700	4 729	2,2	1 047,66
	3 108	71	0	2	2	10 002	100 700	2 462	2,2	545,43
	3 108	72	0	2	2	10 002	100 700	2 050	2,2	454,16
	3 108	74	0	2	2	10 002	100 700	4 494	2,2	995,60
	3 108	75	0	2	2	10 002	100 700	2 383	2,2	527,93
	3 108	76	0	2	2	10 002	100 700	2 035	2,2	450,83
	3 108	77	0	2	2	10 002	100 700	2 461	2,2	545,21
	3 108	78	0	2	2	10 002	100 700	2 264	2,2	501,57

Příloha č. 1 dodatku č. 12 k nájemní smlouvě č. 403N05/59

NECHO, spol. s r.o.

Variabilní symbol: 40310559

Uzavřeno: 30.9.2005

Roční nájem:

Padělek 543

Datum tisku: 18.9.2015

Účinná od: 1.10.2005

182 878 Kč

Břeclav

Katastr	Parcela	/	Díl	Skup.	Kultura	Číslo LV	Cena za ha [Kč]	Výměra [m2]	%	Nájem [Kč]
	3 108	79	0	2	2	10 002	100 700	2 257	2,2	500,02
	3 108	80	0	2	2	10 002	100 700	2 118	2,2	469,22
	3 108	81	0	2	2	10 002	100 700	4 536	2,2	1 004,91
	3 108	82	0	2	2	10 002	100 700	137	2,2	30,35
	3 108	83	0	2	2	10 002	100 700	2 168	2,2	480,30
	3 108	84	0	2	2	10 002	100 700	3 256	2,2	721,33
	3 108	85	0	2	2	10 002	100 700	595	2,2	131,82
	3 108	86	0	2	2	10 002	100 700	512	2,2	113,43
	3 108	87	0	2	2	10 002	100 700	450	2,2	99,69
	3 108	88	0	2	2	10 002	100 700	445	2,2	98,59
	3 108	89	0	2	2	10 002	100 700	495	2,2	109,66
	3 108	90	0	2	2	10 002	100 700	1 097	2,2	243,03
	3 108	91	0	2	2	10 002	100 700	26	2,2	5,76
	3 108	92	0	2	2	10 002	100 700	153	2,2	33,90
	3 108	93	0	2	2	10 002	100 700	312	2,2	69,12
	3 108	94	0	2	2	10 002	100 700	478	2,2	105,90
	3 108	96	0	2	2	10 002	100 700	413	2,2	91,50
	3 108	97	0	2	2	10 002	100 700	770	2,2	170,59
	3 108	98	0	2	2	10 002	100 700	1 091	2,2	241,70
	3 108	99	0	2	2	10 002	100 700	1 422	2,2	315,03
	3 108	100	0	2	2	10 002	100 700	427	2,2	94,60
	3 108	101	0	2	2	10 002	100 700	467	2,2	103,46
	3 108	102	0	2	2	10 002	100 700	467	2,2	103,46
	3 108	103	0	2	2	10 002	100 700	846	2,2	187,42
	3 108	104	0	2	2	10 002	100 700	730	2,2	161,72
	3 108	106	0	2	2	10 002	100 700	786	2,2	174,13
	3 108	107	0	2	2	10 002	100 700	659	2,2	145,99
	3 108	108	0	2	2	10 002	100 700	712	2,2	157,74
	3 108	109	0	2	2	10 002	100 700	1 174	2,2	260,09
	3 108	111	0	2	2	10 002	100 700	430	2,2	95,26
	3 108	112	0	2	2	10 002	100 700	749	2,2	165,93
	3 108	113	0	2	2	10 002	100 700	601	2,2	133,15
	3 108	114	0	2	2	10 002	100 700	1 343	2,2	297,53
	3 108	115	0	2	2	10 002	100 700	457	2,2	101,24
	3 108	116	0	2	2	10 002	100 700	627	2,2	138,91
	3 108	117	0	2	2	10 002	100 700	686	2,2	151,98
	3 108	118	0	2	2	10 002	100 700	68	2,2	15,06
	3 108	119	0	2	2	10 002	100 700	512	2,2	113,43
	3 108	120	0	2	2	10 002	100 700	216	2,2	47,85
	3 108	121	0	2	2	10 002	100 700	226	2,2	50,07
	3 108	122	0	2	2	10 002	100 700	223	2,2	49,40
	3 108	123	0	2	2	10 002	100 700	197	2,2	43,64
	3 108	124	0	2	2	10 002	100 700	301	2,2	66,68
	3 108	126	0	2	2	10 002	100 700	160	2,2	35,45
	3 108	127	0	2	2	10 002	100 700	231	2,2	51,18
	3 108	128	0	2	2	10 002	100 700	362	2,2	80,20
	3 108	129	0	2	2	10 002	100 700	153	2,2	33,90
	3 108	130	0	2	2	10 002	100 700	276	2,2	61,15
	3 108	131	0	2	2	10 002	100 700	254	2,2	56,27
	3 109	0	0	2	14	10 002	100 700	2 911	2,2	644,90
	3 110	1	0	2	2	10 002	100 700	15 691	2,2	3 476,18

Příloha č. 1 dodatku č. 12 k nájemní smlouvě č. 403N05/59

NECHO, spol. s r.o.

Variabilní symbol: 40310559

Uzavřeno: 30.9.2005

Roční nájem:

Padělek 543

Datum tisku: 18.9.2015

Účinná od: 1.10.2005

182 878 Kč

Břeclav

Katastr	Parcela	/	Díl	Skup.	Kultura	Číslo LV	Cena za ha [Kč]	Výměra [m ²]	%	Nájem [Kč]
	3 110	4	0	2	2	10 002	100 700	539	2,2	119,41
	3 110	5	0	2	2	10 002	100 700	525	2,2	116,31
	3 110	6	0	2	2	10 002	100 700	368	2,2	81,53
	3 110	7	0	2	2	10 002	100 700	512	2,2	113,43
	3 110	8	0	2	2	10 002	100 700	853	2,2	188,97
	3 110	9	0	2	2	10 002	100 700	328	2,2	72,67
	3 110	10	0	2	2	10 002	100 700	498	2,2	110,33
	3 110	11	0	2	2	10 002	100 700	1 513	2,2	335,19
	3 110	13	0	2	2	10 002	100 700	688	2,2	152,42
	3 110	14	0	2	2	10 002	100 700	588	2,2	130,27
	3 110	15	0	2	2	10 002	100 700	582	2,2	128,94
	3 110	16	0	2	2	10 002	100 700	668	2,2	147,99
	3 110	17	0	2	2	10 002	100 700	1 272	2,2	281,80
	3 110	19	0	2	2	10 002	100 700	1 351	2,2	299,30
	3 110	20	0	2	2	10 002	100 700	630	2,2	139,57
	3 110	21	0	2	2	10 002	100 700	1 263	2,2	279,81
	3 110	22	0	2	2	10 002	100 700	1 224	2,2	271,16
	3 110	23	0	2	2	10 002	100 700	749	2,2	165,93
	3 110	26	0	2	2	10 002	100 700	1 233	2,2	273,16
	3 110	27	0	2	2	10 002	100 700	580	2,2	128,49
	3 110	28	0	2	2	10 002	100 700	513	2,2	113,65
	3 110	29	0	2	2	10 002	100 700	433	2,2	95,93
	3 110	32	0	2	2	10 002	100 700	242	2,2	53,61
	3 110	34	0	2	2	10 002	100 700	184	2,2	40,76
	3 110	35	0	2	2	10 002	100 700	130	2,2	28,80
	3 110	36	0	2	2	10 002	100 700	93	2,2	20,60
	3 110	37	0	2	2	10 002	100 700	94	2,2	20,82
	3 110	38	0	2	2	10 002	100 700	52	2,2	11,52
	3 110	39	0	2	2	10 002	100 700	29	2,2	6,42
	3 110	40	0	2	2	10 002	100 700	15	2,2	3,32
	3 110	41	0	2	2	10 002	100 700	12	2,2	2,66
	3 110	42	0	2	2	10 002	100 700	10	2,2	2,22
	3 111	1	0	2	2	10 002	100 700	11 964	2,2	2 650,50
	3 111	8	0	2	2	10 002	100 700	1 420	2,2	314,59
	3 111	9	0	2	2	10 002	100 700	69	2,2	15,29
	3 111	13	0	2	2	10 002	100 700	247	2,2	54,72
	3 111	14	0	2	2	10 002	100 700	5 466	2,2	1 210,94
	3 111	15	0	2	2	10 002	100 700	51	2,2	11,30
	3 111	16	0	2	2	10 002	100 700	1 041	2,2	230,62
	3 111	17	0	2	2	10 002	100 700	897	2,2	198,72
	3 111	18	0	2	2	10 002	100 700	1 350	2,2	299,08
	3 111	20	0	2	2	10 002	100 700	1 506	2,2	333,64
	3 111	21	0	2	2	10 002	100 700	827	2,2	183,21
	3 111	22	0	2	2	10 002	100 700	326	2,2	72,22
	3 111	23	0	2	2	10 002	100 700	1 504	2,2	333,20
	3 111	24	0	2	2	10 002	100 700	1 584	2,2	350,92
	3 111	25	0	2	2	10 002	100 700	747	2,2	165,49
	3 111	26	0	2	2	10 002	100 700	1 763	2,2	390,58
	3 111	27	0	2	2	10 002	100 700	791	2,2	175,24
	3 111	29	0	2	2	10 002	100 700	1 487	2,2	329,43
	3 111	30	0	2	2	10 002	100 700	1 713	2,2	379,50

Příloha č. 1 dodatku č. 12 k nájemní smlouvě č. 403N05/59

NECHO, spol. s r.o.

Variabilní symbol: 40310559

Uzavřeno: 30.9.2005

Roční nájem:

Padělek 543

Datum tisku: 18.9.2015

Účinná od: 1.10.2005

182 878 Kč

Břeclav

Katastr	Parcela	/	Díl	Skup.	Kultura	Číslo LV	Cena za ha [Kč]	Výměra [m2]	%	Nájem [Kč]
	3 111	31	0	2	2	10 002	100 700	1 320	2,2	292,43
	3 111	32	0	2	2	10 002	100 700	5 626	2,2	1 246,38
	3 111	35	0	2	2	10 002	100 700	1 427	2,2	316,14
	3 111	36	0	2	2	10 002	100 700	6 537	2,2	1 448,21
	3 111	37	0	2	2	10 002	100 700	694	2,2	153,75
	3 111	39	0	2	2	10 002	100 700	5 763	2,2	1 276,74
	3 111	40	0	2	2	10 002	100 700	9 694	2,2	2 147,61
	3 111	41	0	2	2	10 002	100 700	6 431	2,2	1 424,72
	3 111	42	0	2	2	10 002	100 700	5 118	2,2	1 133,84
	3 111	44	0	2	2	10 002	100 700	10 440	2,2	2 312,88
	3 111	45	0	2	2	10 002	100 700	3 349	2,2	741,94
	3 122	0	0	2	7	10 002	100 700	5 034	2,2	1 115,23
	3 123	1	0	2	14	10 002	100 700	239	2,2	52,95
	3 123	3	0	2	14	10 002	100 700	42	2,2	9,30
	3 123	4	0	2	14	10 002	100 700	170	2,2	37,66
	3 123	7	0	2	14	10 002	100 700	96	2,2	21,27
	3 123	9	0	2	14	10 002	100 700	126	2,2	27,91
	3 123	10	0	2	14	10 002	100 700	50	2,2	11,08
	3 123	11	0	2	14	10 002	100 700	42	2,2	9,30
	3 123	12	0	2	14	10 002	100 700	45	2,2	9,97
	3 123	13	0	2	14	10 002	100 700	47	2,2	10,41
	3 123	14	0	2	14	10 002	100 700	50	2,2	11,08
	3 123	15	0	2	14	10 002	100 700	34	2,2	7,53
	3 123	16	0	2	14	10 002	100 700	38	2,2	8,42
	3 123	17	0	2	14	10 002	100 700	73	2,2	16,17
	3 123	18	0	2	14	10 002	100 700	66	2,2	14,62
	3 123	19	0	2	14	10 002	100 700	45	2,2	9,97
	3 123	20	0	2	14	10 002	100 700	32	2,2	7,09
	3 123	21	0	2	14	10 002	100 700	31	2,2	6,87
	3 124	1	0	2	14	10 002	100 700	819	2,2	181,44
	3 124	2	0	2	14	10 002	100 700	477	2,2	105,67
	3 124	5	0	2	14	10 002	100 700	627	2,2	138,91
	3 124	8	0	2	14	10 002	100 700	265	2,2	58,71
	3 124	13	0	2	14	60 000	100 700	344	2,2	76,21
	3 124	14	0	2	14	60 000	100 700	23	2,2	5,10
	3 124	15	0	2	14	60 000	100 700	42	2,2	9,30
	3 124	16	0	2	14	60 000	100 700	319	2,2	70,67
	3 124	17	0	2	14	60 000	100 700	238	2,2	52,73
	3 124	18	0	2	14	60 000	100 700	4	2,2	0,89
	3 124	20	0	2	14	60 000	100 700	66	2,2	14,62
	3 124	21	0	2	14	60 000	100 700	151	2,2	33,45
	3 124	22	0	2	14	60 000	100 700	175	2,2	38,77
	3 124	23	0	2	14	60 000	100 700	178	2,2	39,43
	3 124	24	0	2	14	60 000	100 700	170	2,2	37,66
	3 124	25	0	2	14	10 002	100 700	216	2,2	47,85
	3 125	1	0	2	2	10 002	100 700	14 082	2,2	3 119,73
	3 125	2	0	2	2	10 002	100 700	2 416	2,2	535,24
	3 125	3	0	2	2	10 002	100 700	2 536	2,2	561,83
	3 125	5	0	2	2	10 002	100 700	513	2,2	113,65
	3 125	6	0	2	2	10 002	100 700	584	2,2	129,38
	3 125	7	0	2	2	10 002	100 700	1 232	2,2	272,94

Příloha č. 1 dodatku č. 12 k nájemní smlouvě č. 403N05/59

NECHO, spol. s r.o.

Variabilní symbol: 40310559

Uzavřeno: 30.9.2005

Roční nájem:

Padělek 543

Datum tisku: 18.9.2015

Účinná od: 1.10.2005

182 878 Kč

Břeclav

Katastr	Parcela	/	Díl	Skup.	Kultura	Číslo LV	Cena za ha [Kč]	Výměra [m ²]	%	Nájem [Kč]
	3 125	8	0	2	2	10 002	100 700	405	2,2	89,72
	3 125	9	0	2	2	10 002	100 700	1 236	2,2	273,82
	3 125	10	0	2	2	10 002	100 700	546	2,2	120,96
	3 125	11	0	2	2	10 002	100 700	1 252	2,2	277,37
	3 125	12	0	2	2	10 002	100 700	225	2,2	49,85
	3 125	13	0	2	2	10 002	100 700	63	2,2	13,96
	3 126	1	0	2	14	10 002	100 700	618	2,2	136,91
	3 126	2	0	2	14	10 002	100 700	571	2,2	126,50
	3 126	4	0	2	14	10 002	100 700	494	2,2	109,44
	3 126	5	0	2	14	10 002	100 700	435	2,2	96,37
	3 126	6	0	2	14	10 002	100 700	130	2,2	28,80
	3 126	7	0	2	14	10 002	100 700	19	2,2	4,21
	3 126	8	0	2	14	10 002	100 700	7	2,2	1,55
	3 126	9	0	2	14	10 002	100 700	546	2,2	120,96
	3 126	10	0	2	14	10 002	100 700	10	2,2	2,22
	3 126	11	0	2	14	10 002	100 700	12	2,2	2,66
	3 126	12	0	2	14	10 002	100 700	15	2,2	3,32
	3 126	13	0	2	14	10 002	100 700	16	2,2	3,54
	3 126	14	0	2	14	10 002	100 700	12	2,2	2,66
	3 126	15	0	2	14	10 002	100 700	11	2,2	2,44
	3 126	16	0	2	14	10 002	100 700	13	2,2	2,88
	3 126	17	0	2	14	10 002	100 700	14	2,2	3,10
	3 126	18	0	2	14	60 000	100 700	27	2,2	5,98
	3 126	19	0	2	14	60 000	100 700	32	2,2	7,09
	3 126	20	0	2	14	60 000	100 700	35	2,2	7,75
	3 126	21	0	2	14	60 000	100 700	73	2,2	16,17
	3 126	22	0	2	14	10 002	100 700	37	2,2	8,20
	3 126	23	0	2	14	10 002	100 700	25	2,2	5,54
	3 126	24	0	2	14	10 002	100 700	6	2,2	1,33
	3 127	1	0	2	7	10 002	100 700	1 296	2,2	287,12
	3 127	5	0	2	7	10 002	100 700	61	2,2	13,51
	3 127	6	0	2	7	10 002	100 700	829	2,2	183,66
	3 127	7	0	2	7	10 002	100 700	395	2,2	87,51
	3 127	9	0	2	7	10 002	100 700	352	2,2	77,98
	3 127	10	0	2	7	10 002	100 700	227	2,2	50,29
	3 127	11	0	2	7	10 002	100 700	203	2,2	44,97
	3 127	12	0	2	7	10 002	100 700	423	2,2	93,71
	3 127	13	0	2	7	10 002	100 700	179	2,2	39,66
	3 127	14	0	2	7	10 002	100 700	179	2,2	39,66
	3 127	15	0	2	7	10 002	100 700	139	2,2	30,79
	3 127	16	0	2	7	10 002	100 700	112	2,2	24,81
	3 127	17	0	2	7	10 002	100 700	125	2,2	27,69
	3 127	18	0	2	7	10 002	100 700	107	2,2	23,70
	3 127	19	0	2	7	10 002	100 700	161	2,2	35,67
	3 127	20	0	2	7	10 002	100 700	114	2,2	25,26
	3 127	21	0	2	7	10 002	100 700	132	2,2	29,24
	3 127	22	0	2	7	10 002	100 700	246	2,2	54,50
	3 127	23	0	2	7	10 002	100 700	139	2,2	30,79
	3 127	24	0	2	7	10 002	100 700	113	2,2	25,03
	3 127	25	0	2	7	10 002	100 700	43	2,2	9,53
	3 127	26	0	2	7	10 002	100 700	18	2,2	3,99

Příloha č. 1 dodatku č. 12 k nájemní smlouvě č. 403N05/59

NECHO, spol. s r.o.

Variabilní symbol: 40310559

Uzavřeno: 30.9.2005

Roční nájem:

Padělek 543

Datum tisku: 18.9.2015

Účinná od: 1.10.2005

182 878 Kč

Břeclav

Katastr	Parcela	/	Díl	Skup.	Kultura	Číslo LV	Cena za ha [Kč]	Výměra [m ²]	%	Nájem [Kč]
	3 127	27	0	2	7	10 002	100 700	109	2,2	24,15
	3 127	29	0	2	7	10 002	100 700	108	2,2	23,93
	3 127	30	0	2	7	10 002	100 700	99	2,2	21,93
	3 127	31	0	2	7	10 002	100 700	53	2,2	11,74
	3 127	32	0	2	7	10 002	100 700	69	2,2	15,29
	3 127	33	0	2	7	10 002	100 700	47	2,2	10,41
	3 127	34	0	2	7	10 002	100 700	183	2,2	40,54
	3 127	35	0	2	7	10 002	100 700	36	2,2	7,98
	3 127	36	0	2	7	10 002	100 700	41	2,2	9,08
	3 127	37	0	2	7	10 002	100 700	175	2,2	38,77
	3 127	40	0	2	7	10 002	100 700	36	2,2	7,98
	3 127	41	0	2	7	10 002	100 700	274	2,2	60,70
	3 127	42	0	2	7	10 002	100 700	36	2,2	7,98
	3 127	43	0	2	7	10 002	100 700	57	2,2	12,63
	3 127	44	0	2	7	10 002	100 700	30	2,2	6,65
	3 127	45	0	2	7	10 002	100 700	29	2,2	6,42
	3 127	46	0	2	7	10 002	100 700	42	2,2	9,30
	3 127	47	0	2	7	10 002	100 700	1 017	2,2	225,31
	3 127	48	0	2	7	10 002	100 700	49	2,2	10,86
	3 127	49	0	2	7	10 002	100 700	245	2,2	54,28
	3 127	50	0	2	7	10 002	100 700	201	2,2	44,53
	3 127	51	0	2	7	10 002	100 700	203	2,2	44,97
	3 127	52	0	2	7	10 002	100 700	176	2,2	38,99
	3 127	53	0	2	7	10 002	100 700	192	2,2	42,54
	3 127	54	0	2	7	10 002	100 700	70	2,2	15,51
	3 127	55	0	2	7	10 002	100 700	128	2,2	28,36
	3 127	56	0	2	7	10 002	100 700	145	2,2	32,12
	3 127	57	0	2	7	10 002	100 700	72	2,2	15,95
	3 127	58	0	2	7	10 002	100 700	133	2,2	29,46
	3 127	59	0	2	7	10 002	100 700	222	2,2	49,18
	3 127	60	0	2	7	10 002	100 700	212	2,2	46,97
	3 127	61	0	2	7	10 002	100 700	422	2,2	93,49
	3 127	62	0	2	7	10 002	100 700	128	2,2	28,36
	3 127	63	0	2	7	10 002	100 700	222	2,2	49,18
	3 127	64	0	2	7	10 002	100 700	238	2,2	52,73
	3 127	65	0	2	7	10 002	100 700	236	2,2	52,28
	3 127	66	0	2	7	10 002	100 700	115	2,2	25,48
	3 127	67	0	2	7	10 002	100 700	216	2,2	47,85
	3 127	68	0	2	7	10 002	100 700	212	2,2	46,97
	3 127	69	0	2	7	10 002	100 700	102	2,2	22,60
	3 127	70	0	2	7	10 002	100 700	158	2,2	35,00
	3 127	71	0	2	7	10 002	100 700	96	2,2	21,27
	3 127	73	0	2	7	10 002	100 700	133	2,2	29,46
	3 127	74	0	2	7	10 002	100 700	166	2,2	36,78
	3 127	75	0	2	7	10 002	100 700	285	2,2	63,14
	3 127	76	0	2	7	10 002	100 700	169	2,2	37,44
	3 127	77	0	2	7	10 002	100 700	103	2,2	22,82
	3 127	78	0	2	7	10 002	100 700	92	2,2	20,38
	3 127	79	0	2	7	10 002	100 700	196	2,2	43,42
	3 127	80	0	2	7	10 002	100 700	324	2,2	71,78
	3 127	81	0	2	7	10 002	100 700	96	2,2	21,27

Priloha č. 1 dodatku č. 12 k nájemní smlouvě č. 403N05/59

NECHO, spol. s r.o.

Variabilní symbol: 40310559

Uzavřeno: 30.9.2005

Roční nájem:

Padělek 543

Datum tisku: 18.9.2015

Účinná od: 1.10.2005

182 878 Kč

Břeclav

Katastr	Parcela	/	Díl	Skup.	Kultura	Číslo LV	Cena za ha [Kč]	Výměra [m ²]	%	Nájem [Kč]
	3 127	82	0	2	7	10 002	100 700	80	2,2	17,72
	3 127	83	0	2	7	10 002	100 700	86	2,2	19,05
	3 127	84	0	2	7	10 002	100 700	627	2,2	138,91
	3 128	7	0	2	7	10 002	100 700	14	2,2	3,10
	3 128	9	0	2	7	10 002	100 700	17	2,2	3,77
	3 128	16	0	2	7	10 002	100 700	117	2,2	25,92
	3 128	17	0	2	7	10 002	100 700	33	2,2	7,31
	3 128	18	0	2	7	10 002	100 700	31	2,2	6,87
	3 128	19	0	2	7	10 002	100 700	29	2,2	6,42
	3 128	20	0	2	7	10 002	100 700	33	2,2	7,31
	3 128	21	0	2	7	10 002	100 700	29	2,2	6,42
	3 128	22	0	2	7	10 002	100 700	28	2,2	6,20
	3 128	23	0	2	7	10 002	100 700	13	2,2	2,88
	3 129	10	0	2	7	10 002	100 700	28	2,2	6,20
	3 129	11	0	2	7	10 002	100 700	12	2,2	2,66
	3 129	12	0	2	7	10 002	100 700	41	2,2	9,08
	3 129	13	0	2	7	10 002	100 700	37	2,2	8,20
	3 129	14	0	2	7	10 002	100 700	33	2,2	7,31
	3 129	15	0	2	7	10 002	100 700	78	2,2	17,28
	3 129	17	0	2	7	10 002	100 700	46	2,2	10,19
	3 129	19	0	2	7	10 002	100 700	41	2,2	9,08
	3 129	20	0	2	7	10 002	100 700	41	2,2	9,08
	3 129	23	0	2	7	10 002	100 700	40	2,2	8,86
	3 129	24	0	2	7	10 002	100 700	46	2,2	10,19
	3 129	26	0	2	7	10 002	100 700	20	2,2	4,43
	3 129	28	0	2	7	10 002	100 700	24	2,2	5,32
	3 129	30	0	2	7	10 002	100 700	16	2,2	3,54
	3 129	31	0	2	7	10 002	100 700	18	2,2	3,99
	3 129	34	0	2	7	10 002	100 700	17	2,2	3,77
	3 129	36	0	2	7	10 002	100 700	19	2,2	4,21
	3 129	38	0	2	7	10 002	100 700	30	2,2	6,65
	3 129	40	0	2	7	10 002	100 700	17	2,2	3,77
	3 129	41	0	2	7	10 002	100 700	17	2,2	3,77
	3 129	42	0	2	7	10 002	100 700	25	2,2	5,54
	3 129	45	0	2	7	10 002	100 700	32	2,2	7,09
	3 129	48	0	2	7	10 002	100 700	48	2,2	10,63
	3 129	51	0	2	7	10 002	100 700	55	2,2	12,18
	3 129	54	0	2	7	10 002	100 700	81	2,2	17,94
	3 134	1	0	2	7	10 002	100 700	4 939	2,2	1 094,19
	3 134	2	0	2	7	10 002	100 700	4 559	2,2	1 010,00
	3 134	3	0	2	7	10 002	100 700	4 750	2,2	1 052,32
	3 134	4	0	2	7	10 002	100 700	4 397	2,2	974,11
	3 134	5	0	2	7	10 002	100 700	795	2,2	176,12
	3 134	6	0	2	7	10 002	100 700	2 485	2,2	550,53
	3 134	7	0	2	7	10 002	100 700	2 355	2,2	521,73
	3 134	8	0	2	7	10 002	100 700	4 452	2,2	986,30
	3 134	9	0	2	7	10 002	100 700	4 628	2,2	1 025,29
	3 134	10	0	2	7	10 002	100 700	2 294	2,2	508,21
	3 134	11	0	2	7	10 002	100 700	2 428	2,2	537,90
	3 134	13	0	2	7	10 002	100 700	4 325	2,2	958,16
	3 134	14	0	2	7	10 002	100 700	5 035	2,2	1 115,45

Příloha č. 1 dodatku č. 12 k nájemní smlouvě č. 403N05/59

NECHO, spol. s r.o.

Variabilní symbol: 40310559

Uzavřeno: 30.9.2005

Roční nájem:

Padělek 543

Datum tisku: 18.9.2015

Účinná od: 1.10.2005

182 878 Kč

Břeclav

Katastr	Parcela	/	Díl	Skup.	Kultura	Číslo LV	Cena za ha [Kč]	Výměra [m2]	%	Nájem [Kč]
	3 134	15	0	2	7	10 002	100 700	5 186	2,2	1 148,91
	3 161	15	0	2	7	10 002	100 700	5 730	2,2	1 269,42
	3 161	16	0	2	7	10 002	100 700	5 472	2,2	1 212,27
	3 176	15	0	2	2	10 002	100 700	1 747	2,2	387,03
	3 176	16	0	2	2	10 002	100 700	1 701	2,2	376,84
	3 176	39	0	2	2	10 002	100 700	2 290	2,2	507,33
	3 176	40	0	2	2	10 002	100 700	2 274	2,2	503,78
	3 176	76	0	2	2	10 002	100 700	7 530	2,2	1 668,20
	3 180	29	0	2	2	10 002	100 700	727	2,2	161,06
	3 180	68	0	2	2	10 002	100 700	925	2,2	204,92
	3 182	10	0	2	14	10 002	100 700	17	2,2	3,77
	3 182	20	0	2	14	10 002	100 700	55	2,2	12,18
	3 182	21	0	2	14	10 002	100 700	62	2,2	13,74
	3 182	44	0	2	14	10 002	100 700	27	2,2	5,98
	3 182	45	0	2	14	10 002	100 700	25	2,2	5,54
	3 182	79	0	2	14	10 002	100 700	78	2,2	17,28
	3 182	131	0	2	14	10 002	100 700	176	2,2	38,99
	3 183	24	0	2	2	10 002	100 700	4 172	2,2	924,26
	3 183	38	0	2	2	10 002	100 700	4 204	2,2	931,35
	3 183	42	0	2	2	10 002	100 700	5 035	2,2	1 115,45
	3 183	52	0	2	2	10 002	100 700	1 588	2,2	351,81
	3 183	53	0	2	2	10 002	100 700	1 623	2,2	359,56
	3 183	76	0	2	2	10 002	100 700	994	2,2	220,21
	3 183	77	0	2	2	10 002	100 700	960	2,2	212,68
	3 183	111	0	2	2	10 002	100 700	3 471	2,2	768,97
	3 183	192	0	2	2	10 002	100 700	1 770	2,2	392,13
	3 183	217	0	2	2	10 002	100 700	3 275	2,2	725,54
	3 183	224	0	2	2	10 002	100 700	5 836	2,2	1 292,91
	3 183	227	0	2	2	10 002	100 700	3 169	2,2	702,06
	3 321	1	0	2	2	10 002	100 700	524	2,2	116,09
	3 321	13	0	2	2	10 002	100 700	2 255	2,2	499,57
	3 321	110	0	2	2	10 002	100 700	570	2,2	126,28
	3 321	126	0	2	2	10 002	100 700	67	2,2	14,84
	3 321	127	0	2	2	10 002	100 700	501	2,2	110,99
	3 323	1	0	2	2	10 002	100 700	15 980	2,2	3 540,21
	3 323	308	0	2	2	10 002	100 700	2 259	2,2	500,46
	3 323	358	0	2	2	10 002	100 700	4 525	2,2	1 002,47
	3 323	374	0	2	2	10 002	100 700	8 592	2,2	1 903,47
	3 329	34	0	2	2	10 002	100 700	4 260	2,2	943,76
	3 329	38	0	2	2	10 002	100 700	4 187	2,2	927,59
	3 329	44	0	2	2	10 002	100 700	370	2,2	81,97
	3 712	8	0	2	2	10 002	100 700	5 852	2,2	1 296,45
	3 712	56	0	2	2	10 002	100 700	2 892	2,2	640,69
	3 713	17	0	2	2	10 002	100 700	1 480	2,2	327,88
	3 713	95	0	2	2	10 002	100 700	368	2,2	81,53
	3 713	112	0	2	2	10 002	100 700	787	2,2	174,35
	3 713	113	0	2	2	10 002	100 700	720	2,2	159,51
								743 500		164 715,06

Nová výše ročního nájemného celkem:

743 500

164 715 Kč

Příloha č. 2 dodatku č. 12 - Výpočet nájmu pro smlouvu č. 403N05/59

Datum tisku: 17.9.2015

Spočítáno ke dni: 1.10.2015

Parcela / Díl	Skup.	Výměra [m2]	Datum přidání	Datum vydání	Počet dní	Nájem
Vydané parcely						
Poštorná						
2 885 30 0	2	3 721	1.10.2005	1.10.2015 ::	365	824,35
2 885 32 0	2	559	1.10.2005	1.10.2015 ::	365	123,84
2 885 34 0	2	3 803	1.10.2005	1.10.2015 ::	365	842,52
2 885 35 0	2	6 603	1.10.2005	1.10.2015 ::	365	1 462,83
2 885 37 0	2	5 417	1.10.2005	1.10.2015 ::	365	1 200,08
2 885 38 0	2	5 588	1.10.2005	1.10.2015 ::	365	1 237,97
2 885 39 0	2	2 845	1.10.2005	1.10.2015 ::	365	630,28
2 885 43 0	2	3 294	1.10.2005	1.10.2015 ::	365	729,75
2 885 48 0	2	554	1.10.2005	1.10.2015 ::	365	122,73
3 097 4 0	2	6 609	1.10.2005	1.10.2015 ::	365	1 464,16
3 097 6 0	2	2 206	1.10.2005	1.10.2015 ::	365	488,72
3 097 169 0	2	23	1.10.2005	1.10.2015 ::	365	5,10
3 097 176 0	2	457	1.10.2005	1.10.2015 ::	365	101,24
3 097 177 0	2	384	1.10.2005	1.10.2015 ::	365	85,07
3 108 1 0	2	30 389	1.10.2005	1.10.2015 ::	365	6 732,38
3 321 1 0	2	2 599	1.10.2005	1.10.2015 ::	365	575,78
3 321 13 0	2	3 193	1.10.2005	1.10.2015 ::	365	707,38
3 323 308 0	2	3 739	1.10.2005	1.10.2015 ::	365	828,34
		81 983				18 162,52
		81 983				18 162,52
Stávající parcely						
Poštorná						
1 345 6 0	2	1 358	1.10.2005		365	300,85
1 347 22 0	2	70	1.10.2005		365	15,51
1 367 2 0	2	1 855	1.10.2005		365	410,96
1 368 0 0	2	2 648	1.10.2005		365	586,64
2 885 2 0	2	90	1.10.2005		365	19,94
2 885 30	2	1 030	1.10.2015		0	0,00
2 885 34	2	2 878	1.10.2015		0	0,00
2 885 35	2	6 436	1.10.2015		0	0,00
2 885 37	2	4 819	1.10.2015		0	0,00
2 885 38	2	4 914	1.10.2015		0	0,00
2 885 39	2	2 582	1.10.2015		0	0,00
2 885 43	2	2 990	1.10.2015		0	0,00
2 885 48	2	230	1.10.2015		0	0,00
2 885 52 0	2	65	1.10.2005		365	14,40
2 885 53 0	2	63	1.10.2005		365	13,96
2 885 60	2	76	1.10.2015		0	0,00
2 886 2 0	2	22	1.10.2005		365	4,87
2 886 3 0	2	78	1.10.2005		365	17,28
2 890 0 0	2	154	1.10.2005		365	34,12
3 082 11 0	2	103	1.10.2005		365	22,82
3 082 12 0	2	114	1.10.2005		365	25,26
3 082 39 0	2	265	1.10.2005		365	58,71
3 082 43 0	2	153	1.10.2005		365	33,90

3 082	44	0	2	151	1.10.2005	365	33,45
3 084	13	0	2	946	1.10.2005	365	209,58
3 084	16	0	2	908	1.10.2005	365	201,16
3 084	27	0	2	16	1.10.2005	365	3,54

Stávající parcely

Poštorná

3 084	35	0	2	127	1.10.2005	365	28,14
3 084	36	0	2	133	1.10.2005	365	29,46
3 084	56	0	2	1 614	1.10.2005	365	357,57
3 084	62	0	2	583	1.10.2005	365	129,16
3 084	63	0	2	747	1.10.2005	365	165,49
3 084	72	0	2	26	1.10.2005	365	5,76
3 086	4	0	2	65	1.10.2005	365	14,40
3 086	11	0	2	8	1.10.2005	365	1,77
3 086	12	0	2	296	1.10.2005	365	65,58
3 086	15	0	2	133	1.10.2005	365	29,46
3 090	1	0	2	75	1.10.2005	365	16,62
3 090	7	0	2	155	1.10.2005	365	34,34
3 090	8	0	2	120	1.10.2005	365	26,58
3 090	9	0	2	25	1.10.2005	365	5,54
3 091	1	0	2	539	1.10.2005	365	119,41
3 091	4	0	2	196	1.10.2005	365	43,42
3 091	5	0	2	165	1.10.2005	365	36,55
3 091	6	0	2	34	1.10.2005	365	7,53
3 091	9	0	2	195	1.10.2005	365	43,20
3 091	10	0	2	535	1.10.2005	365	118,52
3 091	11	0	2	576	1.10.2005	365	127,61
3 091	12	0	2	114	1.10.2005	365	25,26
3 092	1	0	2	13 702	1.10.2005	365	3 035,54
3 092	4	0	2	235	1.10.2005	365	52,06
3 092	9	0	2	99	1.10.2005	365	21,93
3 092	11	0	2	103	1.10.2005	365	22,82
3 092	12	0	2	87	1.10.2005	365	19,27
3 092	17	0	2	95	1.10.2005	365	21,05
3 092	18	0	2	151	1.10.2005	365	33,45
3 092	20	0	2	723	1.10.2005	365	160,17
3 092	23	0	2	689	1.10.2005	365	152,64
3 092	24	0	2	789	1.10.2005	365	174,80
3 093	1	0	2	93	1.10.2005	365	20,60
3 095	30	0	2	498	1.10.2005	365	110,33
3 095	31	0	2	485	1.10.2005	365	107,45
3 095	44	0	2	303	1.10.2005	365	67,13
3 095	46	0	2	583	1.10.2005	365	129,16
3 095	93	0	2	113	1.10.2005	365	25,03
3 095	94	0	2	157	1.10.2005	365	34,78
3 095	95	0	2	196	1.10.2005	365	43,42
3 096	2	0	2	97	1.10.2005	365	21,49
3 096	29	0	2	893	1.10.2005	365	197,84
3 096	30	0	2	843	1.10.2005	365	186,76
3 096	45	0	2	648	1.10.2005	365	143,56
3 096	47	0	2	1 324	1.10.2005	365	293,32
3 096	94	0	2	66	1.10.2005	365	14,62
3 096	95	0	2	15	1.10.2005	365	3,32
3 097	1	0	2	3 865	1.10.2005	365	856,25
3 097	2	0	2	1 314	1.10.2005	365	291,10

3 097	3	0	2	23 676	1.10.2005	365	5 245,18
Stávající parcely							
Poštorná							
3 097	5	0	2	4 691	1.10.2005	365	1 039,24
3 097	6		2	2 218	1.10.2015	0	0,00
3 097	23	0	2	603	1.10.2005	365	133,59
3 097	24	0	2	482	1.10.2005	365	106,78
3 097	37	0	2	815	1.10.2005	365	180,56
3 097	38	0	2	1 119	1.10.2005	365	247,90
3 097	40	0	2	1 585	1.10.2005	365	351,14
3 097	42	0	2	470	1.10.2005	365	104,12
3 097	46	0	2	697	1.10.2005	365	154,41
3 097	49	0	2	646	1.10.2005	365	143,11
3 097	51	0	2	670	1.10.2005	365	148,43
3 097	53	0	2	690	1.10.2005	365	152,86
3 097	54	0	2	364	1.10.2005	365	80,64
3 097	59	0	2	322	1.10.2005	365	71,34
3 097	62	0	2	1 102	1.10.2005	365	244,14
3 097	67	0	2	433	1.10.2005	365	95,93
3 097	69	0	2	2 259	1.10.2005	365	500,46
3 097	70	0	2	527	1.10.2005	365	116,75
3 097	71	0	2	418	1.10.2005	365	92,60
3 097	73	0	2	3 601	1.10.2005	365	797,77
3 097	75	0	2	481	1.10.2005	365	106,56
3 097	76	0	2	1 221	1.10.2005	365	270,50
3 097	79	0	2	1 039	1.10.2005	365	230,18
3 097	82	0	2	1 113	1.10.2005	365	246,57
3 097	85	0	2	1 246	1.10.2005	365	276,04
3 097	86	0	2	1 187	1.4.2009	365	262,97
3 097	89	0	2	2 698	1.10.2005	365	597,71
3 097	90	0	2	2 309	1.10.2005	365	511,54
3 097	91	0	2	2 677	1.10.2005	365	593,06
3 097	93	0	2	438	1.10.2005	365	97,03
3 097	94	0	2	419	1.10.2005	365	92,83
3 097	95	0	2	304	1.10.2005	365	67,35
3 097	96	0	2	97	1.10.2005	365	21,49
3 097	98	0	2	348	1.10.2005	365	77,10
3 097	99	0	2	645	1.10.2005	365	142,89
3 097	103	0	2	293	1.10.2005	365	64,91
3 097	104	0	2	212	1.10.2005	365	46,97
3 097	105	0	2	151	1.10.2005	365	33,45
3 097	106	0	2	157	1.10.2005	365	34,78
3 097	107	0	2	208	1.10.2005	365	46,08
3 097	108	0	2	149	1.10.2005	365	33,01
3 097	109	0	2	332	1.10.2005	365	73,55
3 097	110	0	2	173	1.10.2005	365	38,33
3 097	111	0	2	277	1.10.2005	365	61,37
3 097	112	0	2	204	1.10.2005	365	45,19
3 097	113	0	2	661	1.10.2005	365	146,44
3 097	114	0	2	906	1.10.2005	365	200,72
3 097	115	0	2	706	1.10.2005	365	156,41
3 097	116	0	2	928	1.10.2005	365	205,59
Stávající parcely							
Poštorná							

3 097 117	0	2	40	1.4.2009	365	8,86
3 097 118	0	2	299	1.10.2005	365	66,24
3 097 119	0	2	105	1.10.2005	365	23,26
3 097 120	0	2	352	1.10.2005	365	77,98
3 097 121	0	2	720	1.10.2005	365	159,51
3 097 122	0	2	662	1.10.2005	365	146,66
3 097 123	0	2	400	1.10.2005	365	88,62
3 097 124	0	2	738	1.10.2005	365	163,50
3 097 142	0	2	1 191	1.10.2005	365	263,85
3 097 143	0	2	678	1.10.2005	365	150,20
3 097 148	0	2	67	1.10.2005	365	14,84
3 097 150	0	2	28	1.10.2005	365	6,20
3 097 151	0	2	144	1.10.2005	365	31,90
3 097 152	0	2	292	1.10.2005	365	64,69
3 097 153	0	2	40	1.10.2005	365	8,86
3 097 158	0	2	2	1.10.2005	365	0,44
3 097 159	0	2	150	1.10.2005	365	33,23
3 097 161	0	2	18	1.10.2005	365	3,99
3 097 162	0	2	254	1.10.2005	365	56,27
3 097 163	0	2	273	1.10.2005	365	60,48
3 097 164	0	2	95	1.10.2005	365	21,05
3 097 170	0	2	60	1.10.2005	365	13,29
3 097 172	0	2	151	1.10.2005	365	33,45
3 097 173	0	2	377	1.10.2005	365	83,52
3 097 174	0	2	11	1.10.2005	365	2,44
3 097 175	0	2	7	1.10.2005	365	1,55
3 097 178	0	2	569	1.10.2005	365	126,06
3 097 179	0	2	328	1.10.2005	365	72,67
3 097 180	0	2	61	1.10.2005	365	13,51
3 098 1	0	2	1 593	1.10.2005	365	352,91
3 098 8	0	2	197	1.10.2005	365	43,64
3 098 23	0	2	19	1.10.2005	365	4,21
3 099 1	0	2	973	1.10.2005	365	215,56
3 099 2	0	2	557	1.10.2005	365	123,40
3 099 14	0	2	569	1.10.2005	365	126,06
3 099 16	0	2	291	1.10.2005	365	64,47
3 099 17	0	2	179	1.10.2005	365	39,66
3 100 1	0	2	1 219	1.10.2005	365	270,06
3 100 2	0	2	697	1.10.2005	365	154,41
3 100 15	0	2	694	1.10.2005	365	153,75
3 100 16	0	2	115	1.10.2005	365	25,48
3 100 18	0	2	79	1.10.2005	365	17,50
3 100 19	0	2	314	1.10.2005	365	69,56
3 100 20	0	2	256	1.10.2005	365	56,71
3 101 1	0	2	1 081	1.10.2005	365	239,48
3 101 2	0	2	455	1.10.2005	365	100,80
3 101 15	0	2	43	1.10.2005	365	9,53
3 101 16	0	2	512	1.10.2005	365	113,43
3 101 18	0	2	260	1.10.2005	365	57,60
3 101 19	0	2	195	1.10.2005	365	43,20
Stávající parcely						
Poštorná						
3 106 31	0	2	3 895	1.10.2005	365	862,90
3 106 36	0	2	1 286	1.10.2005	365	284,90
3 106 37	0	2	118	1.10.2005	365	26,14

3 107	2	0	2	23 466	1.10.2005	365	5 198,66
3 107	11	0	2	164	1.10.2005	365	36,33
3 107	18	0	2	102	1.10.2005	365	22,60
3 107	20	0	2	195	1.10.2005	365	43,20
3 107	21	0	2	171	1.10.2005	365	37,88
3 107	22	0	2	192	1.10.2005	365	42,54
3 107	24	0	2	103	1.10.2005	365	22,82
3 107	25	0	2	136	1.10.2005	365	30,13
3 107	26	0	2	117	1.10.2005	365	25,92
3 107	27	0	2	157	1.10.2005	365	34,78
3 107	28	0	2	116	1.10.2005	365	25,70
3 107	29	0	2	135	1.10.2005	365	29,91
3 107	30	0	2	206	1.10.2005	365	45,64
3 107	31	0	2	172	1.10.2005	365	38,10
3 107	32	0	2	201	1.10.2005	365	44,53
3 107	33	0	2	197	1.10.2005	365	43,64
3 107	34	0	2	385	1.10.2005	365	85,29
3 107	36	0	2	199	1.10.2005	365	44,09
3 107	37	0	2	422	1.10.2005	365	93,49
3 107	38	0	2	223	1.10.2005	365	49,40
3 107	39	0	2	447	1.10.2005	365	99,03
3 107	42	0	2	195	1.10.2005	365	43,20
3 107	43	0	2	167	1.10.2005	365	37,00
3 107	44	0	2	223	1.10.2005	365	49,40
3 107	45	0	2	179	1.10.2005	365	39,66
3 107	46	0	2	351	1.10.2005	365	77,76
3 107	47	0	2	348	1.10.2005	365	77,10
3 107	48	0	2	482	1.10.2005	365	106,78
3 108	1		2	30 194	1.10.2015	0	0,00
3 108	2	0	2	16 950	1.10.2005	365	3 755,10
3 108	25	0	2	887	1.10.2005	365	196,51
3 108	27	0	2	2 256	1.10.2005	365	499,79
3 108	29	0	2	775	1.10.2005	365	171,69
3 108	31	0	2	1 088	1.10.2005	365	241,04
3 108	32	0	2	1 111	1.10.2005	365	246,13
3 108	35	0	2	2 152	1.10.2005	365	476,75
3 108	38	0	2	2 288	1.10.2005	365	506,88
3 108	40	0	2	930	1.10.2005	365	206,03
3 108	41	0	2	2 521	1.10.2005	365	558,50
3 108	42	0	2	5 037	1.10.2005	365	1 115,90
3 108	43	0	2	2 786	1.10.2005	365	617,21
3 108	44	0	2	995	1.10.2005	365	220,43
3 108	45	0	2	2 614	1.10.2005	365	579,11
3 108	46	0	2	4 971	1.10.2005	365	1 101,28
3 108	47	0	2	4 474	1.10.2005	365	991,17
3 108	48	0	2	4 619	1.10.2005	365	1 023,29
3 108	49	0	2	5 136	1.10.2005	365	1 137,83

Stávající parcely

Poštorná

3 108	50	0	2	5 113	1.10.2005	365	1 132,73
3 108	51	0	2	4 297	1.10.2005	365	951,96
3 108	52	0	2	2 240	1.10.2005	365	496,25
3 108	54	0	2	2 374	1.10.2005	365	525,94
3 108	55	0	2	4 739	1.10.2005	365	1 049,88
3 108	56	0	2	4 980	1.10.2005	365	1 103,27

3 108 57	0	2	2 488	1.10.2005	365	551,19
3 108 58	0	2	2 186	1.10.2005	365	484,29
3 108 59	0	2	2 546	1.10.2005	365	564,04
3 108 60	0	2	2 290	1.10.2005	365	507,33
3 108 61	0	2	881	1.10.2005	365	195,18
3 108 62	0	2	1 981	1.10.2005	365	438,87
3 108 63	0	2	2 245	1.10.2005	365	497,36
3 108 64	0	2	473	1.10.2005	365	104,79
3 108 65	0	2	588	1.10.2005	365	130,27
3 108 66	0	2	552	1.10.2005	365	122,29
3 108 67	0	2	981	1.10.2005	365	217,33
3 108 68	0	2	2 303	1.10.2005	365	510,21
3 108 69	0	2	1 055	1.10.2005	365	233,72
3 108 70	0	2	4 729	1.10.2005	365	1 047,66
3 108 71	0	2	2 462	1.10.2005	365	545,43
3 108 72	0	2	2 050	1.10.2005	365	454,16
3 108 74	0	2	4 494	1.10.2005	365	995,60
3 108 75	0	2	2 383	1.10.2005	365	527,93
3 108 76	0	2	2 035	1.10.2005	365	450,83
3 108 77	0	2	2 461	1.10.2005	365	545,21
3 108 78	0	2	2 264	1.10.2005	365	501,57
3 108 79	0	2	2 257	1.10.2005	365	500,02
3 108 80	0	2	2 118	1.10.2005	365	469,22
3 108 81	0	2	4 536	1.10.2005	365	1 004,91
3 108 82	0	2	137	1.10.2005	365	30,35
3 108 83	0	2	2 168	1.10.2005	365	480,30
3 108 84	0	2	3 256	1.10.2005	365	721,33
3 108 85	0	2	595	1.10.2005	365	131,82
3 108 86	0	2	512	1.10.2005	365	113,43
3 108 87	0	2	450	1.10.2005	365	99,69
3 108 88	0	2	445	1.10.2005	365	98,59
3 108 89	0	2	495	1.10.2005	365	109,66
3 108 90	0	2	1 097	1.10.2005	365	243,03
3 108 91	0	2	26	1.10.2005	365	5,76
3 108 92	0	2	153	1.10.2005	365	33,90
3 108 93	0	2	312	1.10.2005	365	69,12
3 108 94	0	2	478	1.10.2005	365	105,90
3 108 96	0	2	413	1.10.2005	365	91,50
3 108 97	0	2	770	1.10.2005	365	170,59
3 108 98	0	2	1 091	1.10.2005	365	241,70
3 108 99	0	2	1 422	1.10.2005	365	315,03
3 108 100	0	2	427	1.10.2005	365	94,60
3 108 101	0	2	467	1.10.2005	365	103,46
3 108 102	0	2	467	1.10.2005	365	103,46

Stávající parcely

Poštorná

3 108 103	0	2	846	1.10.2005	365	187,42
3 108 104	0	2	730	1.10.2005	365	161,72
3 108 106	0	2	786	1.10.2005	365	174,13
3 108 107	0	2	659	1.10.2005	365	145,99
3 108 108	0	2	712	1.10.2005	365	157,74
3 108 109	0	2	1 174	1.10.2005	365	260,09
3 108 111	0	2	430	1.10.2005	365	95,26
3 108 112	0	2	749	1.10.2005	365	165,93
3 108 113	0	2	601	1.10.2005	365	133,15

3 108 114	0	2	1 343	1.10.2005	365	297,53
3 108 115	0	2	457	1.10.2005	365	101,24
3 108 116	0	2	627	1.10.2005	365	138,91
3 108 117	0	2	686	1.10.2005	365	151,98
3 108 118	0	2	68	1.10.2005	365	15,06
3 108 119	0	2	512	1.10.2005	365	113,43
3 108 120	0	2	216	1.10.2005	365	47,85
3 108 121	0	2	226	1.10.2005	365	50,07
3 108 122	0	2	223	1.10.2005	365	49,40
3 108 123	0	2	197	1.10.2005	365	43,64
3 108 124	0	2	301	1.10.2005	365	66,68
3 108 126	0	2	160	1.10.2005	365	35,45
3 108 127	0	2	231	1.10.2005	365	51,18
3 108 128	0	2	362	1.10.2005	365	80,20
3 108 129	0	2	153	1.10.2005	365	33,90
3 108 130	0	2	276	1.10.2005	365	61,15
3 108 131	0	2	254	1.10.2005	365	56,27
3 109 0	0	2	2 911	1.10.2005	365	644,90
3 110 1	0	2	15 691	1.10.2005	365	3 476,18
3 110 4	0	2	539	1.10.2005	365	119,41
3 110 5	0	2	525	1.10.2005	365	116,31
3 110 6	0	2	368	1.10.2005	365	81,53
3 110 7	0	2	512	1.10.2005	365	113,43
3 110 8	0	2	853	1.10.2005	365	188,97
3 110 9	0	2	328	1.10.2005	365	72,67
3 110 10	0	2	498	1.10.2005	365	110,33
3 110 11	0	2	1 513	1.10.2005	365	335,19
3 110 13	0	2	688	1.10.2005	365	152,42
3 110 14	0	2	588	1.10.2005	365	130,27
3 110 15	0	2	582	1.10.2005	365	128,94
3 110 16	0	2	668	1.10.2005	365	147,99
3 110 17	0	2	1 272	1.10.2005	365	281,80
3 110 19	0	2	1 351	1.10.2005	365	299,30
3 110 20	0	2	630	1.10.2005	365	139,57
3 110 21	0	2	1 263	1.10.2005	365	279,81
3 110 22	0	2	1 224	1.10.2005	365	271,16
3 110 23	0	2	749	1.10.2005	365	165,93
3 110 26	0	2	1 233	1.10.2005	365	273,16
3 110 27	0	2	580	1.10.2005	365	128,49
3 110 28	0	2	513	1.10.2005	365	113,65
3 110 29	0	2	433	1.10.2005	365	95,93

Stávající parcely

Poštorná

3 110 32	0	2	242	1.10.2005	365	53,61
3 110 34	0	2	184	1.10.2005	365	40,76
3 110 35	0	2	130	1.10.2005	365	28,80
3 110 36	0	2	93	1.10.2005	365	20,60
3 110 37	0	2	94	1.10.2005	365	20,82
3 110 38	0	2	52	1.10.2005	365	11,52
3 110 39	0	2	29	1.10.2005	365	6,42
3 110 40	0	2	15	1.10.2005	365	3,32
3 110 41	0	2	12	1.10.2005	365	2,66
3 110 42	0	2	10	1.10.2005	365	2,22
3 111 1	0	2	11 964	1.10.2005	365	2 650,50
3 111 8	0	2	1 420	1.10.2005	365	314,59

3 111	9	0	2	69	1.10.2005	365	15,29
3 111	13	0	2	247	1.10.2005	365	54,72
3 111	14	0	2	5 466	1.10.2005	365	1 210,94
3 111	15	0	2	51	1.10.2005	365	11,30
3 111	16	0	2	1 041	1.10.2005	365	230,62
3 111	17	0	2	897	1.10.2005	365	198,72
3 111	18	0	2	1 350	1.10.2005	365	299,08
3 111	20	0	2	1 506	1.10.2005	365	333,64
3 111	21	0	2	827	1.10.2005	365	183,21
3 111	22	0	2	326	1.10.2005	365	72,22
3 111	23	0	2	1 504	1.10.2005	365	333,20
3 111	24	0	2	1 584	1.10.2005	365	350,92
3 111	25	0	2	747	1.10.2005	365	165,49
3 111	26	0	2	1 763	1.10.2005	365	390,58
3 111	27	0	2	791	1.10.2005	365	175,24
3 111	29	0	2	1 487	1.10.2005	365	329,43
3 111	30	0	2	1 713	1.10.2005	365	379,50
3 111	31	0	2	1 320	1.10.2005	365	292,43
3 111	32	0	2	5 626	1.10.2005	365	1 246,38
3 111	35	0	2	1 427	1.10.2005	365	316,14
3 111	36	0	2	6 537	1.10.2005	365	1 448,21
3 111	37	0	2	694	1.10.2005	365	153,75
3 111	39	0	2	5 763	1.10.2005	365	1 276,74
3 111	40	0	2	9 694	1.10.2005	365	2 147,61
3 111	41	0	2	6 431	1.10.2005	365	1 424,72
3 111	42	0	2	5 118	1.10.2005	365	1 133,84
3 111	44	0	2	10 440	1.10.2005	365	2 312,88
3 111	45	0	2	3 349	1.10.2005	365	741,94
3 122	0	0	2	5 034	1.10.2005	365	1 115,23
3 123	1	0	2	239	1.10.2005	365	52,95
3 123	3	0	2	42	1.10.2005	365	9,30
3 123	4	0	2	170	1.10.2005	365	37,66
3 123	7	0	2	96	1.10.2005	365	21,27
3 123	9	0	2	126	1.10.2005	365	27,91
3 123	10	0	2	50	1.10.2005	365	11,08
3 123	11	0	2	42	1.10.2005	365	9,30
3 123	12	0	2	45	1.10.2005	365	9,97
3 123	13	0	2	47	1.10.2005	365	10,41

Stávající parcely

Poštorná

3 123	14	0	2	50	1.10.2005	365	11,08
3 123	15	0	2	34	1.10.2005	365	7,53
3 123	16	0	2	38	1.10.2005	365	8,42
3 123	17	0	2	73	1.10.2005	365	16,17
3 123	18	0	2	66	1.10.2005	365	14,62
3 123	19	0	2	45	1.10.2005	365	9,97
3 123	20	0	2	32	1.10.2005	365	7,09
3 123	21	0	2	31	1.10.2005	365	6,87
3 124	1	0	2	819	1.10.2005	365	181,44
3 124	2	0	2	477	1.10.2005	365	105,67
3 124	5	0	2	627	1.10.2005	365	138,91
3 124	8	0	2	265	1.10.2005	365	58,71
3 124	13	0	2	344	1.10.2005	365	76,21
3 124	14	0	2	23	1.10.2005	365	5,10
3 124	15	0	2	42	1.10.2005	365	9,30

3 124	16	0	2	319	1.10.2005	365	70,67
3 124	17	0	2	238	1.10.2005	365	52,73
3 124	18	0	2	4	1.10.2005	365	0,89
3 124	20	0	2	66	1.10.2005	365	14,62
3 124	21	0	2	151	1.10.2005	365	33,45
3 124	22	0	2	175	1.10.2005	365	38,77
3 124	23	0	2	178	1.10.2005	365	39,43
3 124	24	0	2	170	1.10.2005	365	37,66
3 124	25	0	2	216	1.10.2005	365	47,85
3 125	1	0	2	14 082	1.10.2005	365	3 119,73
3 125	2	0	2	2 416	1.10.2005	365	535,24
3 125	3	0	2	2 536	1.10.2005	365	561,83
3 125	5	0	2	513	1.10.2005	365	113,65
3 125	6	0	2	584	1.10.2005	365	129,38
3 125	7	0	2	1 232	1.10.2005	365	272,94
3 125	8	0	2	405	1.10.2005	365	89,72
3 125	9	0	2	1 236	1.10.2005	365	273,82
3 125	10	0	2	546	1.10.2005	365	120,96
3 125	11	0	2	1 252	1.10.2005	365	277,37
3 125	12	0	2	225	1.10.2005	365	49,85
3 125	13	0	2	63	1.10.2005	365	13,96
3 126	1	0	2	618	1.10.2005	365	136,91
3 126	2	0	2	571	1.10.2005	365	126,50
3 126	4	0	2	494	1.10.2005	365	109,44
3 126	5	0	2	435	1.10.2005	365	96,37
3 126	6	0	2	130	1.10.2005	365	28,80
3 126	7	0	2	19	1.10.2005	365	4,21
3 126	8	0	2	7	1.10.2005	365	1,55
3 126	9	0	2	546	1.10.2005	365	120,96
3 126	10	0	2	10	1.10.2005	365	2,22
3 126	11	0	2	12	1.10.2005	365	2,66
3 126	12	0	2	15	1.10.2005	365	3,32
3 126	13	0	2	16	1.10.2005	365	3,54
3 126	14	0	2	12	1.10.2005	365	2,66
3 126	15	0	2	11	1.10.2005	365	2,44

Stávající parcely

Poštorná

3 126	16	0	2	13	1.10.2005	365	2,88
3 126	17	0	2	14	1.10.2005	365	3,10
3 126	18	0	2	27	1.10.2005	365	5,98
3 126	19	0	2	32	1.10.2005	365	7,09
3 126	20	0	2	35	1.10.2005	365	7,75
3 126	21	0	2	73	1.10.2005	365	16,17
3 126	22	0	2	37	1.10.2005	365	8,20
3 126	23	0	2	25	1.10.2005	365	5,54
3 126	24	0	2	6	1.10.2005	365	1,33
3 127	1	0	2	1 296	1.10.2005	365	287,12
3 127	5	0	2	61	1.10.2005	365	13,51
3 127	6	0	2	829	1.10.2005	365	183,66
3 127	7	0	2	395	1.10.2005	365	87,51
3 127	9	0	2	352	1.10.2005	365	77,98
3 127	10	0	2	227	1.10.2005	365	50,29
3 127	11	0	2	203	1.10.2005	365	44,97
3 127	12	0	2	423	1.10.2005	365	93,71
3 127	13	0	2	179	1.10.2005	365	39,66

3 127 14 0	2	179	1.10.2005	365	39,66
3 127 15 0	2	139	1.10.2005	365	30,79
3 127 16 0	2	112	1.10.2005	365	24,81
3 127 17 0	2	125	1.10.2005	365	27,69
3 127 18 0	2	107	1.10.2005	365	23,70
3 127 19 0	2	161	1.10.2005	365	35,67
3 127 20 0	2	114	1.10.2005	365	25,26
3 127 21 0	2	132	1.10.2005	365	29,24
3 127 22 0	2	246	1.10.2005	365	54,50
3 127 23 0	2	139	1.10.2005	365	30,79
3 127 24 0	2	113	1.10.2005	365	25,03
3 127 25 0	2	43	1.10.2005	365	9,53
3 127 26 0	2	18	1.10.2005	365	3,99
3 127 27 0	2	109	1.10.2005	365	24,15
3 127 29 0	2	108	1.10.2005	365	23,93
3 127 30 0	2	99	1.10.2005	365	21,93
3 127 31 0	2	53	1.10.2005	365	11,74
3 127 32 0	2	69	1.10.2005	365	15,29
3 127 33 0	2	47	1.10.2005	365	10,41
3 127 34 0	2	183	1.10.2005	365	40,54
3 127 35 0	2	36	1.10.2005	365	7,98
3 127 36 0	2	41	1.10.2005	365	9,08
3 127 37 0	2	175	1.10.2005	365	38,77
3 127 40 0	2	36	1.10.2005	365	7,98
3 127 41 0	2	274	1.10.2005	365	60,70
3 127 42 0	2	36	1.10.2005	365	7,98
3 127 43 0	2	57	1.10.2005	365	12,63
3 127 44 0	2	30	1.10.2005	365	6,65
3 127 45 0	2	29	1.10.2005	365	6,42
3 127 46 0	2	42	1.10.2005	365	9,30
3 127 47 0	2	1 017	1.10.2005	365	225,31
3 127 48 0	2	49	1.10.2005	365	10,86

Stávající parcely

Poštorná

3 127 49 0	2	245	1.10.2005	365	54,28
3 127 50 0	2	201	1.10.2005	365	44,53
3 127 51 0	2	203	1.10.2005	365	44,97
3 127 52 0	2	176	1.10.2005	365	38,99
3 127 53 0	2	192	1.10.2005	365	42,54
3 127 54 0	2	70	1.10.2005	365	15,51
3 127 55 0	2	128	1.10.2005	365	28,36
3 127 56 0	2	145	1.10.2005	365	32,12
3 127 57 0	2	72	1.10.2005	365	15,95
3 127 58 0	2	133	1.10.2005	365	29,46
3 127 59 0	2	222	1.10.2005	365	49,18
3 127 60 0	2	212	1.10.2005	365	46,97
3 127 61 0	2	422	1.10.2005	365	93,49
3 127 62 0	2	128	1.10.2005	365	28,36
3 127 63 0	2	222	1.10.2005	365	49,18
3 127 64 0	2	238	1.10.2005	365	52,73
3 127 65 0	2	236	1.10.2005	365	52,28
3 127 66 0	2	115	1.10.2005	365	25,48
3 127 67 0	2	216	1.10.2005	365	47,85
3 127 68 0	2	212	1.10.2005	365	46,97
3 127 69 0	2	102	1.10.2005	365	22,60

3 127	70	0	2	158	1.10.2005	365	35,00
3 127	71	0	2	96	1.10.2005	365	21,27
3 127	73	0	2	133	1.10.2005	365	29,46
3 127	74	0	2	166	1.10.2005	365	36,78
3 127	75	0	2	285	1.10.2005	365	63,14
3 127	76	0	2	169	1.10.2005	365	37,44
3 127	77	0	2	103	1.10.2005	365	22,82
3 127	78	0	2	92	1.10.2005	365	20,38
3 127	79	0	2	196	1.10.2005	365	43,42
3 127	80	0	2	324	1.10.2005	365	71,78
3 127	81	0	2	96	1.10.2005	365	21,27
3 127	82	0	2	80	1.10.2005	365	17,72
3 127	83	0	2	86	1.10.2005	365	19,05
3 127	84	0	2	627	1.10.2005	365	138,91
3 128	7	0	2	14	1.10.2005	365	3,10
3 128	9	0	2	17	1.10.2005	365	3,77
3 128	16	0	2	117	1.10.2005	365	25,92
3 128	17	0	2	33	1.10.2005	365	7,31
3 128	18	0	2	31	1.10.2005	365	6,87
3 128	19	0	2	29	1.10.2005	365	6,42
3 128	20	0	2	33	1.10.2005	365	7,31
3 128	21	0	2	29	1.10.2005	365	6,42
3 128	22	0	2	28	1.10.2005	365	6,20
3 128	23	0	2	13	1.10.2005	365	2,88
3 129	10	0	2	28	1.10.2005	365	6,20
3 129	11	0	2	12	1.10.2005	365	2,66
3 129	12	0	2	41	1.10.2005	365	9,08
3 129	13	0	2	37	1.10.2005	365	8,20
3 129	14	0	2	33	1.10.2005	365	7,31

Stávající parcely

Poštorná

3 129	15	0	2	78	1.10.2005	365	17,28
3 129	17	0	2	46	1.10.2005	365	10,19
3 129	19	0	2	41	1.10.2005	365	9,08
3 129	20	0	2	41	1.10.2005	365	9,08
3 129	23	0	2	40	1.10.2005	365	8,86
3 129	24	0	2	46	1.10.2005	365	10,19
3 129	26	0	2	20	1.10.2005	365	4,43
3 129	28	0	2	24	1.10.2005	365	5,32
3 129	30	0	2	16	1.10.2005	365	3,54
3 129	31	0	2	18	1.10.2005	365	3,99
3 129	34	0	2	17	1.10.2005	365	3,77
3 129	36	0	2	19	1.10.2005	365	4,21
3 129	38	0	2	30	1.10.2005	365	6,65
3 129	40	0	2	17	1.10.2005	365	3,77
3 129	41	0	2	17	1.10.2005	365	3,77
3 129	42	0	2	25	1.10.2005	365	5,54
3 129	45	0	2	32	1.10.2005	365	7,09
3 129	48	0	2	48	1.10.2005	365	10,63
3 129	51	0	2	55	1.10.2005	365	12,18
3 129	54	0	2	81	1.10.2005	365	17,94
3 134	1	0	2	4 939	1.10.2005	365	1 094,19
3 134	2	0	2	4 559	1.10.2005	365	1 010,00
3 134	3	0	2	4 750	1.10.2005	365	1 052,32
3 134	4	0	2	4 397	1.10.2005	365	974,11

3 134	5	0	2	795	1.10.2005	365	176,12
3 134	6	0	2	2 485	1.10.2005	365	550,53
3 134	7	0	2	2 355	1.10.2005	365	521,73
3 134	8	0	2	4 452	1.10.2005	365	986,30
3 134	9	0	2	4 628	1.10.2005	365	1 025,29
3 134	10	0	2	2 294	1.10.2005	365	508,21
3 134	11	0	2	2 428	1.10.2005	365	537,90
3 134	13	0	2	4 325	1.10.2005	365	958,16
3 134	14	0	2	5 035	1.10.2005	365	1 115,45
3 134	15	0	2	5 186	1.10.2005	365	1 148,91
3 161	15	0	2	5 730	1.10.2005	365	1 269,42
3 161	16	0	2	5 472	1.10.2005	365	1 212,27
3 176	15	0	2	1 747	1.10.2005	365	387,03
3 176	16	0	2	1 701	1.10.2005	365	376,84
3 176	39	0	2	2 290	1.10.2005	365	507,33
3 176	40	0	2	2 274	1.10.2005	365	503,78
3 176	76	0	2	7 530	1.10.2005	365	1 668,20
3 180	29	0	2	727	1.10.2005	365	161,06
3 180	68	0	2	925	1.10.2005	365	204,92
3 182	10	0	2	17	1.10.2005	365	3,77
3 182	20	0	2	55	1.10.2005	365	12,18
3 182	21	0	2	62	1.10.2005	365	13,74
3 182	44	0	2	27	1.10.2005	365	5,98
3 182	45	0	2	25	1.10.2005	365	5,54
3 182	79	0	2	78	1.10.2005	365	17,28
3 182	131	0	2	176	1.10.2005	365	38,99

Stávající parcely

Poštorná

3 183	24	0	2	4 172	1.10.2005	365	924,26
3 183	38	0	2	4 204	1.10.2005	365	931,35
3 183	42	0	2	5 035	1.10.2005	365	1 115,45
3 183	52	0	2	1 588	1.10.2005	365	351,81
3 183	53	0	2	1 623	1.10.2005	365	359,56
3 183	76	0	2	994	1.10.2005	365	220,21
3 183	77	0	2	960	1.10.2005	365	212,68
3 183	111	0	2	3 471	1.10.2005	365	768,97
3 183	192	0	2	1 770	1.10.2005	365	392,13
3 183	217	0	2	3 275	1.10.2005	365	725,54
3 183	224	0	2	5 836	1.10.2005	365	1 292,91
3 183	227	0	2	3 169	1.10.2005	365	702,06
3 321	1		2	524	1.10.2015	0	0,00
3 321	13		2	2 255	1.10.2015	0	0,00
3 321	110		2	570	1.10.2015	0	0,00
3 321	126		2	67	1.10.2015	0	0,00
3 321	127		2	501	1.10.2015	0	0,00
3 323	1	0	2	15 980	1.10.2005	365	3 540,21
3 323	308		2	2 259	1.10.2015	0	0,00
3 323	358	0	2	4 525	1.10.2005	365	1 002,47
3 323	374	0	2	8 592	1.10.2005	365	1 903,47
3 329	34	0	2	4 260	1.10.2005	365	943,76
3 329	38	0	2	4 187	1.10.2005	365	927,59
3 329	44	0	2	370	1.10.2005	365	81,97
3 712	8		2	5 852	1.10.2015	0	0,00
3 712	56		2	2 892	1.10.2015	0	0,00
3 713	17		2	1 480	1.10.2015	0	0,00

3 713 95	2	368	1.10.2015	0	0,00
3 713 112	2	787	1.10.2015	0	0,00
3 713 113	2	720	1.10.2015	0	0,00
		743 500			147 735,79
		743 500			147 735,79
<u>CELKEM</u>		<u>825 483</u>			<u>165 898,00</u>

DODATEK č. 13
k NÁJEMNÍ SMLOUVĚ č. 403N05/59

Smluvní strany:

Česká republika - Státní pozemkový úřad

sídlo: Praha 3, Husinecká 1024/11a, PSČ 130 00

Zastoupený Ing. Josefem Haarem, vedoucím Pobočky Břeclav

adresa : nám. T.G. Masaryka 2957/9a, Břeclav, PSČ 690 02

IČ: 01312774

DIČ: CZ01312774

Bankovní spojení: Česká národní banka

číslo účtu :

(dále jen „pronajímatel“)

– na straně jedné –

a

NECHO, spol. s r.o.

sídlo: Lidická 3520/144, 690 03 Břeclav

IČ: 48533645

DIČ: CZ48533645

zapsána v obchodním rejstříku vedeném Krajským soudem v Brně, odd. C, vložka 11019

osoba oprávněná jednat za právnickou osobu Jan Gajdoš, jednatel

(dále jen „nájemce“)

– na straně druhé –

uzavírají tento dodatek č. 13 k nájemní smlouvě č. 403N05/59, kterým se upřesňuje předmět nájmu a mění výše ročního nájemného.

1. Na základě nájemní smlouvy č. 403N05/59 (dále jen „smlouva“) je nájemce povinen platit pronajímateli roční nájemné ve výši **164 202,- Kč** (slovy: stošedesátčtyřtisícdvěstědva korun českých).

2. a) Na základě ohlášení nové stavby k zápisu do katastru nemovitostí ZPMZ 2396 k.ú. Poštorná došlo ke sloučení pozemků v obci Břeclav, katastrálním území Poštorná KN 2885/51 o výměře 61 m², KN 2885/52 o výměře 65 m² a KN 2885/53 o výměře 63 m² do pozemku **KN 2885/2 o celkové výměře 279 m²**, LV 10002, druh pozemku zastavěná plocha. Dále došlo ke sloučení pozemku KN 3097/174 o výměře 11 m² do pozemku **KN 3097/170 o celkové výměře 71 m²**, LV 60000, druh pozemku zastavěná plocha a pozemku KN 3097/175 o výměře 7 m² do pozemku **KN 3097/172 o celkové výměře 158 m²**, LV 60000, druh pozemku zastavěná plocha. Smluvní strany se dohodly na **ukončení** nájemního vztahu k pozemkům KN

2885/2, KN 3097/170 a KN 3097/172 v k.ú. Poštorná k datu 30.6.2016, jelikož se jedná o pozemek zastavěný stavbou vodního díla ve vlastnictví třetí osoby.

b) Dále bylo zjištěno, že dne 12.12.2015 nabyla vlastnické právo k pozemkům v obci Břeclav, katastrálním území Poštorná parcelní číslo KN 3106/36, 3176/76, 3182/10, 3182/79, 3183/42, 3183/111 třetí osoba - Římskokatolická farnost Břeclav - Poštorná, Hlavní 1/1, 691 41 Břeclav, na základě Rozhodnutí Státního pozemkového úřadu, Krajského pozemkového úřadu pro Jihomoravský kraj o schválení „Dohody o vydání zemědělských nemovitých věcí“ uzavřené dne 3.2.2015 podle ust. § 9 odst. 3 zákona č. 428/2012 Sb., o majetkovém vyrovnání s církvemi a náboženskými společnostmi a o změně některých zákonů, ve znění pozdějších předpisů, které nabylo právní moc dne 12.12.2015.

Ode dne nabytí právní moci rozhodnutí nenáleží pronajímateli nájemné.

3. Předmětem nájemní smlouvy nadále zůstávají pozemky o celkové výměře 723 321 m².

4. Smluvní strany se dohodly na tom, že s ohledem na skutečnosti uvedené v bodě 2. tohoto dodatku se nově stanovuje výše ročního nájemného na částku 160 245,- Kč (slovy: stošedesátisícdvěstěčtyřicetpět korun českých), jak je vypočteno v nedílné příloze č. 1.

K 1.10.2016 je nájemce povinen zaplatit částku 161 078,- Kč (slovy: stošedesátjednatisícšedesátosm korun českých), viz příloha č. 2.

5. Tento dodatek nabývá platnosti dnem podpisu oběma smluvními stranami.

6. Tento dodatek je vyhotoven ve třech stejnopisech, z nichž každý má platnost originálu. Jeden stejnopis přebírá nájemce a ostatní jsou určeny pro pronajímatele.

7. Ostatní ustanovení smlouvy nejsou tímto dodatkem č. 13 dotčena.

8. Smluvní strany po přečtení tohoto dodatku prohlašují, že s jeho obsahem souhlasí a že je shodným projevem jejich vážné a svobodné vůle, a na důkaz toho připojují své podpisy.

V Břeclavi dne 30.6.2016

STÁTNÍ POZEMKOVÝ ÚŘAD
Krajský pozemkový úřad pro Jihomoravský kraj
Pobočka Břeclav
náh. T.Č. Masarykova 2867/9A
690 02 Břeclav

Ing. Josef Haar
vedoucí Pobočky Břeclav
Státní pozemkový úřad
pronajímatel

NECHO, spol. s r.o.
Jan Gajdoš
jednatel
nájemce

Za správnost: Štěpánka Rácová

Příloha č. 1 k dodatku č. 13 k nájemní smlouvě č. 403N05/59

NECHO, spol. s r.o.

Variabilní symbol: 40310559

Uzavřeno: 30.9.2005

Roční nájem:

Padělek 543

Datum tisku: 23.5.2016

Účinná od: 1.10.2005

160 245 Kč

Břeclav

Katastr	Parcela	/	Díl	Skup.	Kultura	Číslo LV	Cena za ha [Kč]	Výměra [m2]	%	Nájem [Kč]
Poštorná										
po DKM 29.5.2009	1 345	6	0	2	2	10 002	100 700	1 358	2,2	300,85
	1 347	22	0	2	14	10 002	100 700	70	2,2	15,51
	1 367	2	0	2	2	10 002	100 700	1 855	2,2	410,96
	1 368	0	0	2	2	10 002	100 700	2 648	2,2	586,64
	2 885	30	0	2	2	10 002	100 700	1 030	2,2	228,19
	2 885	34	0	2	2	10 002	100 700	2 878	2,2	637,59
	2 885	35	0	2	2	10 002	100 700	6 436	2,2	1 425,83
	2 885	37	0	2	2	10 002	100 700	4 819	2,2	1 067,60
	2 885	38	0	2	2	10 002	100 700	4 914	2,2	1 088,65
	2 885	39	0	2	2	10 002	100 700	2 582	2,2	572,02
	2 885	43	0	2	2	10 002	100 700	2 990	2,2	662,40
	2 885	48	0	2	2	10 002	100 700	230	2,2	50,95
	2 885	60	0	2	2	10 002	100 700	76	2,2	16,84
	2 886	2	0	2	6	10 002	100 700	22	2,2	4,87
	2 886	3	0	2	6	10 002	100 700	78	2,2	17,28
	2 890	0	0	2	14	10 002	100 700	154	2,2	34,12
	3 082	11	0	2	11	10 002	100 700	103	2,2	22,82
	3 082	12	0	2	11	10 002	100 700	114	2,2	25,26
	3 082	39	0	2	11	10 002	100 700	265	2,2	58,71
	3 082	43	0	2	11	10 002	100 700	153	2,2	33,90
	3 082	44	0	2	11	10 002	100 700	151	2,2	33,45
	3 084	13	0	2	7	10 002	100 700	946	2,2	209,58
	3 084	16	0	2	7	10 002	100 700	908	2,2	201,16
	3 084	27	0	2	7	10 002	100 700	16	2,2	3,54
	3 084	35	0	2	7	10 002	100 700	127	2,2	28,14
	3 084	36	0	2	7	10 002	100 700	133	2,2	29,46
	3 084	56	0	2	7	10 002	100 700	1 614	2,2	357,57
	3 084	62	0	2	7	10 002	100 700	583	2,2	129,16
	3 084	63	0	2	7	10 002	100 700	747	2,2	165,49
	3 084	72	0	2	7	10 002	100 700	26	2,2	5,76
	3 086	4	0	2	14	10 002	100 700	65	2,2	14,40
	3 086	11	0	2	14	10 002	100 700	8	2,2	1,77
	3 086	12	0	2	14	10 002	100 700	296	2,2	65,58
	3 086	15	0	2	14	10 002	100 700	133	2,2	29,46
	3 090	1	0	2	14	10 002	100 700	75	2,2	16,62
	3 090	7	0	2	14	10 002	100 700	155	2,2	34,34
	3 090	8	0	2	14	10 002	100 700	120	2,2	26,58
	3 090	9	0	2	14	10 002	100 700	25	2,2	5,54
	3 091	1	0	2	11	10 002	100 700	539	2,2	119,41
	3 091	4	0	2	11	10 002	100 700	196	2,2	43,42
	3 091	5	0	2	11	10 002	100 700	165	2,2	36,55
	3 091	6	0	2	11	10 002	100 700	34	2,2	7,53
	3 091	9	0	2	11	10 002	100 700	195	2,2	43,20
	3 091	10	0	2	11	10 002	100 700	535	2,2	118,52
	3 091	11	0	2	11	10 002	100 700	576	2,2	127,61
	3 091	12	0	2	11	10 002	100 700	114	2,2	25,26
	3 092	1	0	2	2	10 002	100 700	13 702	2,2	3 035,54
	3 092	4	0	2	2	10 002	100 700	235	2,2	52,06
	3 092	9	0	2	2	10 002	100 700	99	2,2	21,93

Příloha č. 1 k dodatku č. 13 k nájemní smlouvě č. 403N05/59

NECHO, spol. s r.o.

Variabilní symbol: 40310559

Uzavřeno: 30.9.2005

Roční nájem:

Padělek 543

Datum tisku: 23.5.2016

Účinná od: 1.10.2005

160 245 Kč

Břeclav

Katastr	Parcela	/	Díl	Skup.	Kultura	Číslo LV	Cena za ha [Kč]	Výměra [m ²]	%	Nájem [Kč]
	3 092	11	0	2	2	10 002	100 700	103	2,2	22,82
	3 092	12	0	2	2	10 002	100 700	87	2,2	19,27
	3 092	17	0	2	2	10 002	100 700	95	2,2	21,05
	3 092	18	0	2	2	10 002	100 700	151	2,2	33,45
	3 092	20	0	2	2	10 002	100 700	723	2,2	160,17
	3 092	23	0	2	2	10 002	100 700	689	2,2	152,64
	3 092	24	0	2	2	10 002	100 700	789	2,2	174,80
	3 093	1	0	2	14	10 002	100 700	93	2,2	20,60
	3 095	30	0	2	11	10 002	100 700	498	2,2	110,33
	3 095	31	0	2	11	10 002	100 700	485	2,2	107,45
	3 095	44	0	2	11	10 002	100 700	303	2,2	67,13
	3 095	46	0	2	11	10 002	100 700	583	2,2	129,16
	3 095	93	0	2	11	10 002	100 700	113	2,2	25,03
	3 095	94	0	2	11	10 002	100 700	157	2,2	34,78
	3 095	95	0	2	11	10 002	100 700	196	2,2	43,42
	3 096	2	0	2	7	10 002	100 700	97	2,2	21,49
	3 096	29	0	2	2	10 002	100 700	893	2,2	197,84
	3 096	30	0	2	2	10 002	100 700	843	2,2	186,76
	3 096	45	0	2	2	10 002	100 700	648	2,2	143,56
	3 096	47	0	2	2	10 002	100 700	1 324	2,2	293,32
	3 096	94	0	2	7	10 002	100 700	66	2,2	14,62
	3 096	95	0	2	7	10 002	100 700	15	2,2	3,32
	3 097	1	0	2	2	10 002	100 700	3 865	2,2	856,25
	3 097	2	0	2	2	10 002	100 700	1 314	2,2	291,10
	3 097	3	0	2	2	10 002	100 700	23 676	2,2	5 245,18
	3 097	5	0	2	11	10 002	100 700	4 691	2,2	1 039,24
	3 097	6	0	2	14	10 002	100 700	2 218	2,2	491,38
	3 097	23	0	2	2	10 002	100 700	603	2,2	133,59
	3 097	24	0	2	2	10 002	100 700	482	2,2	106,78
	3 097	37	0	2	2	10 002	100 700	815	2,2	180,56
	3 097	38	0	2	2	10 002	100 700	1 119	2,2	247,90
	3 097	40	0	2	2	10 002	100 700	1 585	2,2	351,14
	3 097	42	0	2	2	10 002	100 700	470	2,2	104,12
	3 097	46	0	2	2	10 002	100 700	697	2,2	154,41
	3 097	49	0	2	2	10 002	100 700	646	2,2	143,11
	3 097	51	0	2	2	10 002	100 700	670	2,2	148,43
	3 097	53	0	2	2	10 002	100 700	690	2,2	152,86
	3 097	54	0	2	2	10 002	100 700	364	2,2	80,64
	3 097	59	0	2	2	10 002	100 700	322	2,2	71,34
	3 097	62	0	2	2	10 002	100 700	1 102	2,2	244,14
	3 097	67	0	2	2	10 002	100 700	433	2,2	95,93
	3 097	69	0	2	2	10 002	100 700	2 259	2,2	500,46
	3 097	70	0	2	2	10 002	100 700	527	2,2	116,75
	3 097	71	0	2	2	10 002	100 700	418	2,2	92,60
	3 097	73	0	2	2	10 002	100 700	3 601	2,2	797,77
	3 097	75	0	2	2	10 002	100 700	481	2,2	106,56
	3 097	76	0	2	2	10 002	100 700	1 221	2,2	270,50
	3 097	79	0	2	2	10 002	100 700	1 039	2,2	230,18
	3 097	82	0	2	2	10 002	100 700	1 113	2,2	246,57
	3 097	85	0	2	2	10 002	100 700	1 246	2,2	276,04
	3 097	86	0	2	2	10 002	100 700	1 187	2,2	262,97

Příloha č. 1 k dodatku č. 13 k nájemní smlouvě č. 403N05/59

NECHO, spol. s r.o.

Variabilní symbol: 40310559

Uzavřeno: 30.9.2005

Roční nájem:

Padělek 543

Datum tisku: 23.5.2016

Účinná od: 1.10.2005

160 245 Kč

Břeclav

Katastr	Parcela	/	Díl	Skup.	Kultura	Číslo LV	Cena za ha [Kč]	Výměra [m ²]	%	Nájem [Kč]
	3 097	89	0	2	2	10 002	100 700	2 698	2,2	597,71
	3 097	90	0	2	2	10 002	100 700	2 309	2,2	511,54
	3 097	91	0	2	2	10 002	100 700	2 677	2,2	593,06
	3 097	93	0	2	2	10 002	100 700	438	2,2	97,03
	3 097	94	0	2	2	10 002	100 700	419	2,2	92,83
	3 097	95	0	2	2	10 002	100 700	304	2,2	67,35
	3 097	96	0	2	2	10 002	100 700	97	2,2	21,49
	3 097	98	0	2	2	10 002	100 700	348	2,2	77,10
	3 097	99	0	2	2	10 002	100 700	645	2,2	142,89
	3 097	103	0	2	2	10 002	100 700	293	2,2	64,91
	3 097	104	0	2	2	10 002	100 700	212	2,2	46,97
	3 097	105	0	2	2	10 002	100 700	151	2,2	33,45
	3 097	106	0	2	2	10 002	100 700	157	2,2	34,78
	3 097	107	0	2	2	10 002	100 700	208	2,2	46,08
	3 097	108	0	2	2	10 002	100 700	149	2,2	33,01
	3 097	109	0	2	2	10 002	100 700	332	2,2	73,55
	3 097	110	0	2	2	10 002	100 700	173	2,2	38,33
	3 097	111	0	2	2	10 002	100 700	277	2,2	61,37
	3 097	112	0	2	2	10 002	100 700	204	2,2	45,19
	3 097	113	0	2	2	10 002	100 700	661	2,2	146,44
	3 097	114	0	2	2	10 002	100 700	906	2,2	200,72
	3 097	115	0	2	2	10 002	100 700	706	2,2	156,41
	3 097	116	0	2	2	10 002	100 700	928	2,2	205,59
	3 097	117	0	2	2	10 002	100 700	40	2,2	8,86
	3 097	118	0	2	2	10 002	100 700	299	2,2	66,24
	3 097	119	0	2	2	10 002	100 700	105	2,2	23,26
	3 097	120	0	2	2	10 002	100 700	352	2,2	77,98
	3 097	121	0	2	2	10 002	100 700	720	2,2	159,51
	3 097	122	0	2	2	10 002	100 700	662	2,2	146,66
	3 097	123	0	2	2	10 002	100 700	400	2,2	88,62
	3 097	124	0	2	2	10 002	100 700	738	2,2	163,50
	3 097	142	0	2	2	10 002	100 700	1 191	2,2	263,85
	3 097	143	0	2	2	10 002	100 700	678	2,2	150,20
	3 097	148	0	2	14	10 002	100 700	67	2,2	14,84
	3 097	150	0	2	14	60 000	100 700	28	2,2	6,20
	3 097	151	0	2	14	10 002	100 700	144	2,2	31,90
	3 097	152	0	2	14	10 002	100 700	292	2,2	64,69
	3 097	153	0	2	14	10 002	100 700	40	2,2	8,86
	3 097	158	0	2	11	60 000	100 700	2	2,2	0,44
	3 097	159	0	2	11	60 000	100 700	150	2,2	33,23
	3 097	161	0	2	11	10 002	100 700	18	2,2	3,99
	3 097	162	0	2	11	60 000	100 700	254	2,2	56,27
	3 097	163	0	2	11	60 000	100 700	273	2,2	60,48
	3 097	164	0	2	11	10 002	100 700	95	2,2	21,05
	3 097	173	0	2	14	60 000	100 700	377	2,2	83,52
	3 097	178	0	2	2	10 002	100 700	569	2,2	126,06
	3 097	179	0	2	2	10 002	100 700	328	2,2	72,67
	3 097	180	0	2	2	10 002	100 700	61	2,2	13,51
	3 098	1	0	2	14	10 002	100 700	1 593	2,2	352,91
	3 098	8	0	2	14	10 002	100 700	197	2,2	43,64
	3 098	23	0	2	14	10 002	100 700	19	2,2	4,21

Příloha č. 1 k dodatku č. 13 k nájemní smlouvě č. 403N05/59

NĚCHO, spol. s r.o.

Variabilní symbol: 40310559

Uzavřeno: 30.9.2005

Roční nájem:

Padělek 543

Datum tisku: 23.5.2016

Účinná od: 1.10.2005

160 245 Kč

Břeclav

Katastr	Parcela	/	Díl	Skup.	Kultura	Číslo LV	Cena za ha [Kč]	Výměra [m ²]	%	Nájem [Kč]
	3 099	1	0	2	14	60 000	100 700	973	2,2	215,56
	3 099	2	0	2	14	10 002	100 700	557	2,2	123,40
	3 099	14	0	2	14	60 000	100 700	569	2,2	126,06
	3 099	16	0	2	14	60 000	100 700	291	2,2	64,47
	3 099	17	0	2	14	10 002	100 700	179	2,2	39,66
	3 100	1	0	2	14	60 000	100 700	1 219	2,2	270,06
	3 100	2	0	2	14	10 002	100 700	697	2,2	154,41
	3 100	15	0	2	14	60 000	100 700	694	2,2	153,75
	3 100	16	0	2	14	10 002	100 700	115	2,2	25,48
	3 100	18	0	2	14	60 000	100 700	79	2,2	17,50
	3 100	19	0	2	14	10 002	100 700	314	2,2	69,56
	3 100	20	0	2	14	10 002	100 700	256	2,2	56,71
	3 101	1	0	2	14	60 000	100 700	1 081	2,2	239,48
	3 101	2	0	2	14	10 002	100 700	455	2,2	100,80
	3 101	15	0	2	14	60 000	100 700	43	2,2	9,53
	3 101	16	0	2	14	10 002	100 700	512	2,2	113,43
	3 101	18	0	2	14	10 002	100 700	260	2,2	57,60
	3 101	19	0	2	14	10 002	100 700	195	2,2	43,20
	3 106	31	0	2	11	10 002	100 700	3 895	2,2	862,90
	3 106	37	0	2	11	60 000	100 700	118	2,2	26,14
	3 107	2	0	2	2	10 002	100 700	23 466	2,2	5 198,66
	3 107	11	0	2	2	10 002	100 700	164	2,2	36,33
	3 107	18	0	2	2	10 002	100 700	102	2,2	22,60
	3 107	20	0	2	2	10 002	100 700	195	2,2	43,20
	3 107	21	0	2	2	10 002	100 700	171	2,2	37,88
	3 107	22	0	2	2	10 002	100 700	192	2,2	42,54
	3 107	24	0	2	2	10 002	100 700	103	2,2	22,82
	3 107	25	0	2	2	10 002	100 700	136	2,2	30,13
	3 107	26	0	2	2	10 002	100 700	117	2,2	25,92
	3 107	27	0	2	2	10 002	100 700	157	2,2	34,78
	3 107	28	0	2	2	10 002	100 700	116	2,2	25,70
	3 107	29	0	2	2	10 002	100 700	135	2,2	29,91
	3 107	30	0	2	2	10 002	100 700	206	2,2	45,64
	3 107	31	0	2	2	10 002	100 700	172	2,2	38,10
	3 107	32	0	2	2	10 002	100 700	201	2,2	44,53
	3 107	33	0	2	2	10 002	100 700	197	2,2	43,64
	3 107	34	0	2	2	10 002	100 700	385	2,2	85,29
	3 107	36	0	2	2	10 002	100 700	199	2,2	44,09
	3 107	37	0	2	2	10 002	100 700	422	2,2	93,49
	3 107	38	0	2	2	10 002	100 700	223	2,2	49,40
	3 107	39	0	2	2	10 002	100 700	447	2,2	99,03
	3 107	42	0	2	2	10 002	100 700	195	2,2	43,20
	3 107	43	0	2	2	10 002	100 700	167	2,2	37,00
	3 107	44	0	2	2	10 002	100 700	223	2,2	49,40
	3 107	45	0	2	2	10 002	100 700	179	2,2	39,66
	3 107	46	0	2	2	10 002	100 700	351	2,2	77,76
	3 107	47	0	2	2	10 002	100 700	348	2,2	77,10
	3 107	48	0	2	2	10 002	100 700	482	2,2	106,78
	3 108	1	0	2	2	10 002	100 700	30 194	2,2	6 689,18
	3 108	2	0	2	2	10 002	100 700	16 950	2,2	3 755,10
	3 108	25	0	2	2	10 002	100 700	887	2,2	196,51

Příloha č. 1 k dodatku č. 13 k nájemní smlouvě č. 403N05/59

NECHO, spol. s r.o.

Variabilní symbol: 40310559

Uzavřeno: 30.9.2005

Roční nájem:

Padělek 543

Datum tisku: 23.5.2016

Účinná od: 1.10.2005

160 245 Kč

Břeclav

Katastr	Parcela	/	Díl	Skup.	Kultura	Číslo LV	Cena za ha [Kč]	Výměra [m2]	%	Nájem [Kč]
	3 108	27	0	2	2	10 002	100 700	2 256	2,2	499,79
	3 108	29	0	2	2	10 002	100 700	775	2,2	171,69
	3 108	31	0	2	2	10 002	100 700	1 088	2,2	241,04
	3 108	32	0	2	2	10 002	100 700	1 111	2,2	246,13
	3 108	35	0	2	2	10 002	100 700	2 152	2,2	476,75
	3 108	38	0	2	2	10 002	100 700	2 288	2,2	506,88
	3 108	40	0	2	2	10 002	100 700	930	2,2	206,03
	3 108	41	0	2	2	10 002	100 700	2 521	2,2	558,50
	3 108	42	0	2	2	10 002	100 700	5 037	2,2	1 115,90
	3 108	43	0	2	2	10 002	100 700	2 786	2,2	617,21
	3 108	44	0	2	2	10 002	100 700	995	2,2	220,43
	3 108	45	0	2	2	10 002	100 700	2 614	2,2	579,11
	3 108	46	0	2	2	10 002	100 700	4 971	2,2	1 101,28
	3 108	47	0	2	2	10 002	100 700	4 474	2,2	991,17
	3 108	48	0	2	2	10 002	100 700	4 619	2,2	1 023,29
	3 108	49	0	2	2	10 002	100 700	5 136	2,2	1 137,83
	3 108	50	0	2	2	10 002	100 700	5 113	2,2	1 132,73
	3 108	51	0	2	2	10 002	100 700	4 297	2,2	951,96
	3 108	52	0	2	2	10 002	100 700	2 240	2,2	496,25
	3 108	54	0	2	2	10 002	100 700	2 374	2,2	525,94
	3 108	55	0	2	2	10 002	100 700	4 739	2,2	1 049,88
	3 108	56	0	2	2	10 002	100 700	4 980	2,2	1 103,27
	3 108	57	0	2	2	10 002	100 700	2 488	2,2	551,19
	3 108	58	0	2	2	10 002	100 700	2 186	2,2	484,29
	3 108	59	0	2	2	10 002	100 700	2 546	2,2	564,04
	3 108	60	0	2	2	10 002	100 700	2 290	2,2	507,33
	3 108	61	0	2	2	10 002	100 700	881	2,2	195,18
	3 108	62	0	2	2	10 002	100 700	1 981	2,2	438,87
	3 108	63	0	2	2	10 002	100 700	2 245	2,2	497,36
	3 108	64	0	2	2	10 002	100 700	473	2,2	104,79
	3 108	65	0	2	2	10 002	100 700	588	2,2	130,27
	3 108	66	0	2	2	10 002	100 700	552	2,2	122,29
	3 108	67	0	2	2	10 002	100 700	981	2,2	217,33
	3 108	68	0	2	2	10 002	100 700	2 303	2,2	510,21
	3 108	69	0	2	2	10 002	100 700	1 055	2,2	233,72
	3 108	70	0	2	2	10 002	100 700	4 729	2,2	1 047,66
	3 108	71	0	2	2	10 002	100 700	2 462	2,2	545,43
	3 108	72	0	2	2	10 002	100 700	2 050	2,2	454,16
	3 108	74	0	2	2	10 002	100 700	4 494	2,2	995,60
	3 108	75	0	2	2	10 002	100 700	2 383	2,2	527,93
	3 108	76	0	2	2	10 002	100 700	2 035	2,2	450,83
	3 108	77	0	2	2	10 002	100 700	2 461	2,2	545,21
	3 108	78	0	2	2	10 002	100 700	2 264	2,2	501,57
	3 108	79	0	2	2	10 002	100 700	2 257	2,2	500,02
	3 108	80	0	2	2	10 002	100 700	2 118	2,2	469,22
	3 108	81	0	2	2	10 002	100 700	4 536	2,2	1 004,91
	3 108	82	0	2	2	10 002	100 700	137	2,2	30,35
	3 108	83	0	2	2	10 002	100 700	2 168	2,2	480,30
	3 108	84	0	2	2	10 002	100 700	3 256	2,2	721,33
	3 108	85	0	2	2	10 002	100 700	595	2,2	131,82
	3 108	86	0	2	2	10 002	100 700	512	2,2	113,43

Příloha č. 1 k dodatku č. 13 k nájemní smlouvě č. 403N05/59

NECHO, spol. s r.o.

Variabilní symbol: 40310559

Uzavřeno: 30.9.2005

Roční nájem:

Padělek 543

Datum tisku: 23.5.2016

Účinná od: 1.10.2005

160 245 Kč

Břeclav

Katastr	Parcela	/	Díl	Skup.	Kultura	Číslo LV	Cena za ha [Kč]	Výměra [m ²]	%	Nájem [Kč]
	3 108	87	0	2	2	10 002	100 700	450	2,2	99,69
	3 108	88	0	2	2	10 002	100 700	445	2,2	98,59
	3 108	89	0	2	2	10 002	100 700	495	2,2	109,66
	3 108	90	0	2	2	10 002	100 700	1 097	2,2	243,03
	3 108	91	0	2	2	10 002	100 700	26	2,2	5,76
	3 108	92	0	2	2	10 002	100 700	153	2,2	33,90
	3 108	93	0	2	2	10 002	100 700	312	2,2	69,12
	3 108	94	0	2	2	10 002	100 700	478	2,2	105,90
	3 108	96	0	2	2	10 002	100 700	413	2,2	91,50
	3 108	97	0	2	2	10 002	100 700	770	2,2	170,59
	3 108	98	0	2	2	10 002	100 700	1 091	2,2	241,70
	3 108	99	0	2	2	10 002	100 700	1 422	2,2	315,03
	3 108	100	0	2	2	10 002	100 700	427	2,2	94,60
	3 108	101	0	2	2	10 002	100 700	467	2,2	103,46
	3 108	102	0	2	2	10 002	100 700	467	2,2	103,46
	3 108	103	0	2	2	10 002	100 700	846	2,2	187,42
	3 108	104	0	2	2	10 002	100 700	730	2,2	161,72
	3 108	106	0	2	2	10 002	100 700	786	2,2	174,13
	3 108	107	0	2	2	10 002	100 700	659	2,2	145,99
	3 108	108	0	2	2	10 002	100 700	712	2,2	157,74
	3 108	109	0	2	2	10 002	100 700	1 174	2,2	260,09
	3 108	111	0	2	2	10 002	100 700	430	2,2	95,26
	3 108	112	0	2	2	10 002	100 700	749	2,2	165,93
	3 108	113	0	2	2	10 002	100 700	601	2,2	133,15
	3 108	114	0	2	2	10 002	100 700	1 343	2,2	297,53
	3 108	115	0	2	2	10 002	100 700	457	2,2	101,24
	3 108	116	0	2	2	10 002	100 700	627	2,2	138,91
	3 108	117	0	2	2	10 002	100 700	686	2,2	151,98
	3 108	118	0	2	2	10 002	100 700	68	2,2	15,06
	3 108	119	0	2	2	10 002	100 700	512	2,2	113,43
	3 108	120	0	2	2	10 002	100 700	216	2,2	47,85
	3 108	121	0	2	2	10 002	100 700	226	2,2	50,07
	3 108	122	0	2	2	10 002	100 700	223	2,2	49,40
	3 108	123	0	2	2	10 002	100 700	197	2,2	43,64
	3 108	124	0	2	2	10 002	100 700	301	2,2	66,68
	3 108	126	0	2	2	10 002	100 700	160	2,2	35,45
	3 108	127	0	2	2	10 002	100 700	231	2,2	51,18
	3 108	128	0	2	2	10 002	100 700	362	2,2	80,20
	3 108	129	0	2	2	10 002	100 700	153	2,2	33,90
	3 108	130	0	2	2	10 002	100 700	276	2,2	61,15
	3 108	131	0	2	2	10 002	100 700	254	2,2	56,27
	3 109	0	0	2	14	10 002	100 700	2 911	2,2	644,90
	3 110	1	0	2	2	10 002	100 700	15 691	2,2	3 476,18
	3 110	4	0	2	2	10 002	100 700	539	2,2	119,41
	3 110	5	0	2	2	10 002	100 700	525	2,2	116,31
	3 110	6	0	2	2	10 002	100 700	368	2,2	81,53
	3 110	7	0	2	2	10 002	100 700	512	2,2	113,43
	3 110	8	0	2	2	10 002	100 700	853	2,2	188,97
	3 110	9	0	2	2	10 002	100 700	328	2,2	72,67
	3 110	10	0	2	2	10 002	100 700	498	2,2	110,33
	3 110	11	0	2	2	10 002	100 700	1 513	2,2	335,19

Příloha č. 1 k dodatku č. 13 k nájemní smlouvě č. 403N05/59

NECHO, spol. s r.o.

Variabilní symbol: 40310559

Uzavřeno: 30.9.2005

Roční nájem:

Padělek 543

Datum tisku: 23.5.2016

Účinná od: 1.10.2005

160 245 Kč

Břeclav

Katastr	Parcela	/	Díl	Skup.	Kultura	Číslo LV	Cena za ha [Kč]	Výměra [m ²]	%	Nájem [Kč]
	3 110	13	0	2	2	10 002	100 700	688	2,2	152,42
	3 110	14	0	2	2	10 002	100 700	588	2,2	130,27
	3 110	15	0	2	2	10 002	100 700	582	2,2	128,94
	3 110	16	0	2	2	10 002	100 700	668	2,2	147,99
	3 110	17	0	2	2	10 002	100 700	1 272	2,2	281,80
	3 110	19	0	2	2	10 002	100 700	1 351	2,2	299,30
	3 110	20	0	2	2	10 002	100 700	630	2,2	139,57
	3 110	21	0	2	2	10 002	100 700	1 263	2,2	279,81
	3 110	22	0	2	2	10 002	100 700	1 224	2,2	271,16
	3 110	23	0	2	2	10 002	100 700	749	2,2	165,93
	3 110	26	0	2	2	10 002	100 700	1 233	2,2	273,16
	3 110	27	0	2	2	10 002	100 700	580	2,2	128,49
	3 110	28	0	2	2	10 002	100 700	513	2,2	113,65
	3 110	29	0	2	2	10 002	100 700	433	2,2	95,93
	3 110	32	0	2	2	10 002	100 700	242	2,2	53,61
	3 110	34	0	2	2	10 002	100 700	184	2,2	40,76
	3 110	35	0	2	2	10 002	100 700	130	2,2	28,80
	3 110	36	0	2	2	10 002	100 700	93	2,2	20,60
	3 110	37	0	2	2	10 002	100 700	94	2,2	20,82
	3 110	38	0	2	2	10 002	100 700	52	2,2	11,52
	3 110	39	0	2	2	10 002	100 700	29	2,2	6,42
	3 110	40	0	2	2	10 002	100 700	15	2,2	3,32
	3 110	41	0	2	2	10 002	100 700	12	2,2	2,66
	3 110	42	0	2	2	10 002	100 700	10	2,2	2,22
	3 111	1	0	2	2	10 002	100 700	11 964	2,2	2 650,50
	3 111	8	0	2	2	10 002	100 700	1 420	2,2	314,59
	3 111	9	0	2	2	10 002	100 700	69	2,2	15,29
	3 111	13	0	2	2	10 002	100 700	247	2,2	54,72
	3 111	14	0	2	2	10 002	100 700	5 466	2,2	1 210,94
	3 111	15	0	2	2	10 002	100 700	51	2,2	11,30
	3 111	16	0	2	2	10 002	100 700	1 041	2,2	230,62
	3 111	17	0	2	2	10 002	100 700	897	2,2	198,72
	3 111	18	0	2	2	10 002	100 700	1 350	2,2	299,08
	3 111	20	0	2	2	10 002	100 700	1 506	2,2	333,64
	3 111	21	0	2	2	10 002	100 700	827	2,2	183,21
	3 111	22	0	2	2	10 002	100 700	326	2,2	72,22
	3 111	23	0	2	2	10 002	100 700	1 504	2,2	333,20
	3 111	24	0	2	2	10 002	100 700	1 584	2,2	350,92
	3 111	25	0	2	2	10 002	100 700	747	2,2	165,49
	3 111	26	0	2	2	10 002	100 700	1 763	2,2	390,58
	3 111	27	0	2	2	10 002	100 700	791	2,2	175,24
	3 111	29	0	2	2	10 002	100 700	1 487	2,2	329,43
	3 111	30	0	2	2	10 002	100 700	1 713	2,2	379,50
	3 111	31	0	2	2	10 002	100 700	1 320	2,2	292,43
	3 111	32	0	2	2	10 002	100 700	5 626	2,2	1 246,38
	3 111	35	0	2	2	10 002	100 700	1 427	2,2	316,14
	3 111	36	0	2	2	10 002	100 700	6 537	2,2	1 448,21
	3 111	37	0	2	2	10 002	100 700	694	2,2	153,75
	3 111	39	0	2	2	10 002	100 700	5 763	2,2	1 276,74
	3 111	40	0	2	2	10 002	100 700	9 694	2,2	2 147,61
	3 111	41	0	2	2	10 002	100 700	6 431	2,2	1 424,72

Příloha č. 1 k dodatku č. 13 k nájemní smlouvě č. 403N05/59

NECHO, spol. s r.o.

Variabilní symbol: 40310559

Uzavřeno: 30.9.2005

Roční nájem:

Padělek 543

Datum tisku: 23.5.2016

Účinná od: 1.10.2005

160 245 Kč

Břeclav

Katastr	Parcela	/	Díl	Skup.	Kultura	Číslo LV	Cena za ha [Kč]	Výměra [m ²]	%	Nájem [Kč]
	3 111	42	0	2	2	10 002	100 700	5 118	2,2	1 133,84
	3 111	44	0	2	2	10 002	100 700	10 440	2,2	2 312,88
	3 111	45	0	2	2	10 002	100 700	3 349	2,2	741,94
	3 122	0	0	2	7	10 002	100 700	5 034	2,2	1 115,23
	3 123	1	0	2	14	10 002	100 700	239	2,2	52,95
	3 123	3	0	2	14	10 002	100 700	42	2,2	9,30
	3 123	4	0	2	14	10 002	100 700	170	2,2	37,66
	3 123	7	0	2	14	10 002	100 700	96	2,2	21,27
	3 123	9	0	2	14	10 002	100 700	126	2,2	27,91
	3 123	10	0	2	14	10 002	100 700	50	2,2	11,08
	3 123	11	0	2	14	10 002	100 700	42	2,2	9,30
	3 123	12	0	2	14	10 002	100 700	45	2,2	9,97
	3 123	13	0	2	14	10 002	100 700	47	2,2	10,41
	3 123	14	0	2	14	10 002	100 700	50	2,2	11,08
	3 123	15	0	2	14	10 002	100 700	34	2,2	7,53
	3 123	16	0	2	14	10 002	100 700	38	2,2	8,42
	3 123	17	0	2	14	10 002	100 700	73	2,2	16,17
	3 123	18	0	2	14	10 002	100 700	66	2,2	14,62
	3 123	19	0	2	14	10 002	100 700	45	2,2	9,97
	3 123	20	0	2	14	10 002	100 700	32	2,2	7,09
	3 123	21	0	2	14	10 002	100 700	31	2,2	6,87
	3 124	1	0	2	14	10 002	100 700	819	2,2	181,44
	3 124	2	0	2	14	10 002	100 700	477	2,2	105,67
	3 124	5	0	2	14	10 002	100 700	627	2,2	138,91
	3 124	8	0	2	14	10 002	100 700	265	2,2	58,71
	3 124	13	0	2	14	60 000	100 700	344	2,2	76,21
	3 124	14	0	2	14	60 000	100 700	23	2,2	5,10
	3 124	15	0	2	14	60 000	100 700	42	2,2	9,30
	3 124	16	0	2	14	60 000	100 700	319	2,2	70,67
	3 124	17	0	2	14	60 000	100 700	238	2,2	52,73
	3 124	18	0	2	14	60 000	100 700	4	2,2	0,89
	3 124	20	0	2	14	60 000	100 700	66	2,2	14,62
	3 124	21	0	2	14	60 000	100 700	151	2,2	33,45
	3 124	22	0	2	14	60 000	100 700	175	2,2	38,77
	3 124	23	0	2	14	60 000	100 700	178	2,2	39,43
	3 124	24	0	2	14	60 000	100 700	170	2,2	37,66
	3 124	25	0	2	14	10 002	100 700	216	2,2	47,85
	3 125	1	0	2	2	10 002	100 700	14 082	2,2	3 119,73
	3 125	2	0	2	2	10 002	100 700	2 416	2,2	535,24
	3 125	3	0	2	2	10 002	100 700	2 536	2,2	561,83
	3 125	5	0	2	2	10 002	100 700	513	2,2	113,65
	3 125	6	0	2	2	10 002	100 700	584	2,2	129,38
	3 125	7	0	2	2	10 002	100 700	1 232	2,2	272,94
	3 125	8	0	2	2	10 002	100 700	405	2,2	89,72
	3 125	9	0	2	2	10 002	100 700	1 236	2,2	273,82
	3 125	10	0	2	2	10 002	100 700	546	2,2	120,96
	3 125	11	0	2	2	10 002	100 700	1 252	2,2	277,37
	3 125	12	0	2	2	10 002	100 700	225	2,2	49,85
	3 125	13	0	2	2	10 002	100 700	63	2,2	13,96
	3 126	1	0	2	14	10 002	100 700	618	2,2	136,91
	3 126	2	0	2	14	10 002	100 700	571	2,2	126,50

Příloha č. 1 k dodatku č. 13 k nájemní smlouvě č. 403N05/59

NECHO, spol. s r.o.

Variabilní symbol: 40310559

Uzavřeno: 30.9.2005

Roční nájem:

Padělek 543

Datum tisku: 23.5.2016

Účinná od: 1.10.2005

160 245 Kč

Břeclav

Katastr	Parcela	/	Díl	Skup.	Kultura	Číslo LV	Cena za ha [Kč]	Výměra [m ²]	%	Nájem [Kč]
	3 126	4	0	2	14	10 002	100 700	494	2,2	109,44
	3 126	5	0	2	14	10 002	100 700	435	2,2	96,37
	3 126	6	0	2	14	10 002	100 700	130	2,2	28,80
	3 126	7	0	2	14	10 002	100 700	19	2,2	4,21
	3 126	8	0	2	14	10 002	100 700	7	2,2	1,55
	3 126	9	0	2	14	10 002	100 700	546	2,2	120,96
	3 126	10	0	2	14	10 002	100 700	10	2,2	2,22
	3 126	11	0	2	14	10 002	100 700	12	2,2	2,66
	3 126	12	0	2	14	10 002	100 700	15	2,2	3,32
	3 126	13	0	2	14	10 002	100 700	16	2,2	3,54
	3 126	14	0	2	14	10 002	100 700	12	2,2	2,66
	3 126	15	0	2	14	10 002	100 700	11	2,2	2,44
	3 126	16	0	2	14	10 002	100 700	13	2,2	2,88
	3 126	17	0	2	14	10 002	100 700	14	2,2	3,10
	3 126	18	0	2	14	60 000	100 700	27	2,2	5,98
	3 126	19	0	2	14	60 000	100 700	32	2,2	7,09
	3 126	20	0	2	14	60 000	100 700	35	2,2	7,75
	3 126	21	0	2	14	60 000	100 700	73	2,2	16,17
	3 126	22	0	2	14	10 002	100 700	37	2,2	8,20
	3 126	23	0	2	14	10 002	100 700	25	2,2	5,54
	3 126	24	0	2	14	10 002	100 700	6	2,2	1,33
	3 127	1	0	2	7	10 002	100 700	1 296	2,2	287,12
	3 127	5	0	2	7	10 002	100 700	61	2,2	13,51
	3 127	6	0	2	7	10 002	100 700	829	2,2	183,66
	3 127	7	0	2	7	10 002	100 700	395	2,2	87,51
	3 127	9	0	2	7	10 002	100 700	352	2,2	77,98
	3 127	10	0	2	7	10 002	100 700	227	2,2	50,29
	3 127	11	0	2	7	10 002	100 700	203	2,2	44,97
	3 127	12	0	2	7	10 002	100 700	423	2,2	93,71
	3 127	13	0	2	7	10 002	100 700	179	2,2	39,66
	3 127	14	0	2	7	10 002	100 700	179	2,2	39,66
	3 127	15	0	2	7	10 002	100 700	139	2,2	30,79
	3 127	16	0	2	7	10 002	100 700	112	2,2	24,81
	3 127	17	0	2	7	10 002	100 700	125	2,2	27,69
	3 127	18	0	2	7	10 002	100 700	107	2,2	23,70
	3 127	19	0	2	7	10 002	100 700	161	2,2	35,67
	3 127	20	0	2	7	10 002	100 700	114	2,2	25,26
	3 127	21	0	2	7	10 002	100 700	132	2,2	29,24
	3 127	22	0	2	7	10 002	100 700	246	2,2	54,50
	3 127	23	0	2	7	10 002	100 700	139	2,2	30,79
	3 127	24	0	2	7	10 002	100 700	113	2,2	25,03
	3 127	25	0	2	7	10 002	100 700	43	2,2	9,53
	3 127	26	0	2	7	10 002	100 700	18	2,2	3,99
	3 127	27	0	2	7	10 002	100 700	109	2,2	24,15
	3 127	29	0	2	7	10 002	100 700	108	2,2	23,93
	3 127	30	0	2	7	10 002	100 700	99	2,2	21,93
	3 127	31	0	2	7	10 002	100 700	53	2,2	11,74
	3 127	32	0	2	7	10 002	100 700	69	2,2	15,29
	3 127	33	0	2	7	10 002	100 700	47	2,2	10,41
	3 127	34	0	2	7	10 002	100 700	183	2,2	40,54
	3 127	35	0	2	7	10 002	100 700	36	2,2	7,98

Příloha č. 1 k dodatku č. 13 k nájemní smlouvě č. 403N05/59

NECHO, spol. s r.o.

Variabilní symbol: 40310559

Uzavřeno: 30.9.2005

Roční nájem:

Padělek 543

Datum tisku: 23.5.2016

Účinná od: 1.10.2005

160 245 Kč

Břeclav

Katastr	Parcela	/	Díl	Skup.	Kultura	Číslo LV	Cena za ha [Kč]	Výměra [m ²]	%	Nájem [Kč]
	3 127	36	0	2	7	10 002	100 700	41	2,2	9,08
	3 127	37	0	2	7	10 002	100 700	175	2,2	38,77
	3 127	40	0	2	7	10 002	100 700	36	2,2	7,98
	3 127	41	0	2	7	10 002	100 700	274	2,2	60,70
	3 127	42	0	2	7	10 002	100 700	36	2,2	7,98
	3 127	43	0	2	7	10 002	100 700	57	2,2	12,63
	3 127	44	0	2	7	10 002	100 700	30	2,2	6,65
	3 127	45	0	2	7	10 002	100 700	29	2,2	6,42
	3 127	46	0	2	7	10 002	100 700	42	2,2	9,30
	3 127	47	0	2	7	10 002	100 700	1 017	2,2	225,31
	3 127	48	0	2	7	10 002	100 700	49	2,2	10,86
	3 127	49	0	2	7	10 002	100 700	245	2,2	54,28
	3 127	50	0	2	7	10 002	100 700	201	2,2	44,53
	3 127	51	0	2	7	10 002	100 700	203	2,2	44,97
	3 127	52	0	2	7	10 002	100 700	176	2,2	38,99
	3 127	53	0	2	7	10 002	100 700	192	2,2	42,54
	3 127	54	0	2	7	10 002	100 700	70	2,2	15,51
	3 127	55	0	2	7	10 002	100 700	128	2,2	28,36
	3 127	56	0	2	7	10 002	100 700	145	2,2	32,12
	3 127	57	0	2	7	10 002	100 700	72	2,2	15,95
	3 127	58	0	2	7	10 002	100 700	133	2,2	29,46
	3 127	59	0	2	7	10 002	100 700	222	2,2	49,18
	3 127	60	0	2	7	10 002	100 700	212	2,2	46,97
	3 127	61	0	2	7	10 002	100 700	422	2,2	93,49
	3 127	62	0	2	7	10 002	100 700	128	2,2	28,36
	3 127	63	0	2	7	10 002	100 700	222	2,2	49,18
	3 127	64	0	2	7	10 002	100 700	238	2,2	52,73
	3 127	65	0	2	7	10 002	100 700	236	2,2	52,28
	3 127	66	0	2	7	10 002	100 700	115	2,2	25,48
	3 127	67	0	2	7	10 002	100 700	216	2,2	47,85
	3 127	68	0	2	7	10 002	100 700	212	2,2	46,97
	3 127	69	0	2	7	10 002	100 700	102	2,2	22,60
	3 127	70	0	2	7	10 002	100 700	158	2,2	35,00
	3 127	71	0	2	7	10 002	100 700	96	2,2	21,27
	3 127	73	0	2	7	10 002	100 700	133	2,2	29,46
	3 127	74	0	2	7	10 002	100 700	166	2,2	36,78
	3 127	75	0	2	7	10 002	100 700	285	2,2	63,14
	3 127	76	0	2	7	10 002	100 700	169	2,2	37,44
	3 127	77	0	2	7	10 002	100 700	103	2,2	22,82
	3 127	78	0	2	7	10 002	100 700	92	2,2	20,38
	3 127	79	0	2	7	10 002	100 700	196	2,2	43,42
	3 127	80	0	2	7	10 002	100 700	324	2,2	71,78
	3 127	81	0	2	7	10 002	100 700	96	2,2	21,27
	3 127	82	0	2	7	10 002	100 700	80	2,2	17,72
	3 127	83	0	2	7	10 002	100 700	86	2,2	19,05
	3 127	84	0	2	7	10 002	100 700	627	2,2	138,91
	3 128	7	0	2	7	10 002	100 700	14	2,2	3,10
	3 128	9	0	2	7	10 002	100 700	17	2,2	3,77
	3 128	16	0	2	7	10 002	100 700	117	2,2	25,92
	3 128	17	0	2	7	10 002	100 700	33	2,2	7,31
	3 128	18	0	2	7	10 002	100 700	31	2,2	6,87

Příloha č. 1 k dodatku č. 13 k nájemní smlouvě č. 403N05/59

NECHO, spol. s r.o.

Variabilní symbol: 40310559

Uzavřeno: 30.9.2005

Roční nájem:

Padělek 543

Datum tisku: 23.5.2016

Účinná od: 1.10.2005

160 245 Kč

Břeclav

Katastr	Parcela	/	Díl	Skup.	Kultura	Číslo LV	Cena za ha [Kč]	Výměra [m2]	%	Nájem [Kč]
	3 128	19	0	2	7	10 002	100 700	29	2,2	6,42
	3 128	20	0	2	7	10 002	100 700	33	2,2	7,31
	3 128	21	0	2	7	10 002	100 700	29	2,2	6,42
	3 128	22	0	2	7	10 002	100 700	28	2,2	6,20
	3 128	23	0	2	7	10 002	100 700	13	2,2	2,88
	3 129	10	0	2	7	10 002	100 700	28	2,2	6,20
	3 129	11	0	2	7	10 002	100 700	12	2,2	2,66
	3 129	12	0	2	7	10 002	100 700	41	2,2	9,08
	3 129	13	0	2	7	10 002	100 700	37	2,2	8,20
	3 129	14	0	2	7	10 002	100 700	33	2,2	7,31
	3 129	15	0	2	7	10 002	100 700	78	2,2	17,28
	3 129	17	0	2	7	10 002	100 700	46	2,2	10,19
	3 129	19	0	2	7	10 002	100 700	41	2,2	9,08
	3 129	20	0	2	7	10 002	100 700	41	2,2	9,08
	3 129	23	0	2	7	10 002	100 700	40	2,2	8,86
	3 129	24	0	2	7	10 002	100 700	46	2,2	10,19
	3 129	26	0	2	7	10 002	100 700	20	2,2	4,43
	3 129	28	0	2	7	10 002	100 700	24	2,2	5,32
	3 129	30	0	2	7	10 002	100 700	16	2,2	3,54
	3 129	31	0	2	7	10 002	100 700	18	2,2	3,99
	3 129	34	0	2	7	10 002	100 700	17	2,2	3,77
	3 129	36	0	2	7	10 002	100 700	19	2,2	4,21
	3 129	38	0	2	7	10 002	100 700	30	2,2	6,65
	3 129	40	0	2	7	10 002	100 700	17	2,2	3,77
	3 129	41	0	2	7	10 002	100 700	17	2,2	3,77
	3 129	42	0	2	7	10 002	100 700	25	2,2	5,54
	3 129	45	0	2	7	10 002	100 700	32	2,2	7,09
	3 129	48	0	2	7	10 002	100 700	48	2,2	10,63
	3 129	51	0	2	7	10 002	100 700	55	2,2	12,18
	3 129	54	0	2	7	10 002	100 700	81	2,2	17,94
	3 134	1	0	2	7	10 002	100 700	4 939	2,2	1 094,19
	3 134	2	0	2	7	10 002	100 700	4 559	2,2	1 010,00
	3 134	3	0	2	7	10 002	100 700	4 750	2,2	1 052,32
	3 134	4	0	2	7	10 002	100 700	4 397	2,2	974,11
	3 134	5	0	2	7	10 002	100 700	795	2,2	176,12
	3 134	6	0	2	7	10 002	100 700	2 485	2,2	550,53
	3 134	7	0	2	7	10 002	100 700	2 355	2,2	521,73
	3 134	8	0	2	7	10 002	100 700	4 452	2,2	986,30
	3 134	9	0	2	7	10 002	100 700	4 628	2,2	1 025,29
	3 134	10	0	2	7	10 002	100 700	2 294	2,2	508,21
	3 134	11	0	2	7	10 002	100 700	2 428	2,2	537,90
	3 134	13	0	2	7	10 002	100 700	4 325	2,2	958,16
	3 134	14	0	2	7	10 002	100 700	5 035	2,2	1 115,45
	3 134	15	0	2	7	10 002	100 700	5 186	2,2	1 148,91
	3 161	15	0	2	7	10 002	100 700	5 730	2,2	1 269,42
	3 161	16	0	2	7	10 002	100 700	5 472	2,2	1 212,27
	3 176	15	0	2	2	10 002	100 700	1 747	2,2	387,03
	3 176	16	0	2	2	10 002	100 700	1 701	2,2	376,84
	3 176	39	0	2	2	10 002	100 700	2 290	2,2	507,33
	3 176	40	0	2	2	10 002	100 700	2 274	2,2	503,78
	3 180	29	0	2	2	10 002	100 700	727	2,2	161,06

Příloha č. 1 k dodatku č. 13 k nájemní smlouvě č. 403N05/59 NECHO, spol. s r.o.

Variabilní symbol: 40310559 Uzavřeno: 30.9.2005 Roční nájem: Padělek 543

Datum tisku: 23.5.2016 Účinná od: 1.10.2005 160 245 Kč Břeclav

Katastr	Parcela	/	Díl	Skup.	Kultura	Číslo LV	Cena za ha [Kč]	Výměra [m ²]	%	Nájem [Kč]	
	3 180	68	0	2	2	10 002	100 700	925	2,2	204,92	
	3 182	20	0	2	14	10 002	100 700	55	2,2	12,18	
	3 182	21	0	2	14	10 002	100 700	62	2,2	13,74	
	3 182	44	0	2	14	10 002	100 700	27	2,2	5,98	
	3 182	45	0	2	14	10 002	100 700	25	2,2	5,54	
	3 182	131	0	2	14	10 002	100 700	176	2,2	38,99	
	3 183	24	0	2	2	10 002	100 700	4 172	2,2	924,26	
	3 183	38	0	2	2	10 002	100 700	4 204	2,2	931,35	
	3 183	52	0	2	2	10 002	100 700	1 588	2,2	351,81	
	3 183	53	0	2	2	10 002	100 700	1 623	2,2	359,56	
	3 183	76	0	2	2	10 002	100 700	994	2,2	220,21	
	3 183	77	0	2	2	10 002	100 700	960	2,2	212,68	
	3 183	192	0	2	2	10 002	100 700	1 770	2,2	392,13	
	3 183	217	0	2	2	10 002	100 700	3 275	2,2	725,54	
	3 183	224	0	2	2	10 002	100 700	5 836	2,2	1 292,91	
	3 183	227	0	2	2	10 002	100 700	3 169	2,2	702,06	
	3 321	1	0	2	2	10 002	100 700	524	2,2	116,09	
	3 321	13	0	2	2	10 002	100 700	2 255	2,2	499,57	
	3 321	110	0	2	2	10 002	100 700	570	2,2	126,28	
	3 321	126	0	2	2	10 002	100 700	67	2,2	14,84	
	3 321	127	0	2	2	10 002	100 700	501	2,2	110,99	
	3 323	1	0	2	2	10 002	100 700	15 980	2,2	3 540,21	
	3 323	308	0	2	2	10 002	100 700	2 259	2,2	500,46	
	3 323	358	0	2	2	10 002	100 700	4 525	2,2	1 002,47	
	3 323	374	0	2	2	10 002	100 700	8 592	2,2	1 903,47	
	3 329	34	0	2	2	10 002	100 700	4 260	2,2	943,76	
	3 329	38	0	2	2	10 002	100 700	4 187	2,2	927,59	
	3 329	44	0	2	2	10 002	100 700	370	2,2	81,97	
část z výměry 5852	3 712	8	0	2	2	10 002	100 700	4 613	2,2	1 021,96	
část z výměry 2892	3 712	56	0	2	2	10 002	100 700	1 816	2,2	402,32	
	3 713	17	0	2	2	10 002	100 700	1 480	2,2	327,88	
	3 713	95	0	2	2	10 002	100 700	368	2,2	81,53	
	3 713	112	0	2	2	10 002	100 700	787	2,2	174,35	
	3 713	113	0	2	2	10 002	100 700	720	2,2	159,51	
									723 321		160 244,60
Nová výše ročního nájemného celkem:								723 321			160 245 Kč

Příloha č. 2 - Výpočet nájmu pro smlouvu č. 403N05/59

Datum tisku: 25.5.2016

Spočítáno ke dni: 1.10.2016

Parcela / Díl	Skup.	Výměra [m2]	Datum přidání	Datum vydání	Počet dní	Nájem
Vydané parcely						
Poštorná						
2 885 2	2	218	1.10.2005	1.7.2016 ::	274	36,16
3 097 170	2	71	1.10.2005	1.7.2016 ::	274	11,78
3 097 172	2	158	1.10.2005	1.7.2016 ::	274	26,20
3 106 36 0	2	1 286	1.10.2005	12.12.2015 ::	72	56,05
3 176 76 0	2	7 530	1.10.2005	12.12.2015 ::	72	328,17
3 182 10 0	2	17	1.10.2005	12.12.2015 ::	72	0,74
3 182 79 0	2	78	1.10.2005	12.12.2015 ::	72	3,40
3 183 42 0	2	5 035	1.10.2005	12.12.2015 ::	72	219,43
3 183 111 0	2	3 471	1.10.2005	12.12.2015 ::	72	151,27
		17 864				833,20
		17 864				833,20
Stávající parcely						
Poštorná						
1 345 6 0	2	1 358	1.10.2005		366	300,85
1 347 22 0	2	70	1.10.2005		366	15,51
1 367 2 0	2	1 855	1.10.2005		366	410,96
1 368 0 0	2	2 648	1.10.2005		366	586,64
2 885 30 0	2	1 030	1.10.2015		366	228,19
2 885 34 0	2	2 878	1.10.2015		366	637,59
2 885 35 0	2	6 436	1.10.2015		366	1 425,83
2 885 37 0	2	4 819	1.10.2015		366	1 067,60
2 885 38 0	2	4 914	1.10.2015		366	1 088,65
2 885 39 0	2	2 582	1.10.2015		366	572,02
2 885 43 0	2	2 990	1.10.2015		366	662,40
2 885 48 0	2	230	1.10.2015		366	50,95
2 885 60 0	2	76	1.10.2015		366	16,84
2 886 2 0	2	22	1.10.2005		366	4,87
2 886 3 0	2	78	1.10.2005		366	17,28
2 890 0 0	2	154	1.10.2005		366	34,12
3 082 11 0	2	103	1.10.2005		366	22,82
3 082 12 0	2	114	1.10.2005		366	25,26
3 082 39 0	2	265	1.10.2005		366	58,71
3 082 43 0	2	153	1.10.2005		366	33,90
3 082 44 0	2	151	1.10.2005		366	33,45
3 084 13 0	2	946	1.10.2005		366	209,58
3 084 16 0	2	908	1.10.2005		366	201,16
3 084 27 0	2	16	1.10.2005		366	3,54
3 084 35 0	2	127	1.10.2005		366	28,14
3 084 36 0	2	133	1.10.2005		366	29,46
3 084 56 0	2	1 614	1.10.2005		366	357,57
3 084 62 0	2	583	1.10.2005		366	129,16
3 084 63 0	2	747	1.10.2005		366	165,49
3 084 72 0	2	26	1.10.2005		366	5,76
3 086 4 0	2	65	1.10.2005		366	14,40
3 086 11 0	2	8	1.10.2005		366	1,77

Stávající parcely

Poštorná

3 086	12	0	2	296	1.10.2005	366	65,58
3 086	15	0	2	133	1.10.2005	366	29,46
3 090	1	0	2	75	1.10.2005	366	16,62
3 090	7	0	2	155	1.10.2005	366	34,34
3 090	8	0	2	120	1.10.2005	366	26,58
3 090	9	0	2	25	1.10.2005	366	5,54
3 091	1	0	2	539	1.10.2005	366	119,41
3 091	4	0	2	196	1.10.2005	366	43,42
3 091	5	0	2	165	1.10.2005	366	36,55
3 091	6	0	2	34	1.10.2005	366	7,53
3 091	9	0	2	195	1.10.2005	366	43,20
3 091	10	0	2	535	1.10.2005	366	118,52
3 091	11	0	2	576	1.10.2005	366	127,61
3 091	12	0	2	114	1.10.2005	366	25,26
3 092	1	0	2	13 702	1.10.2005	366	3 035,54
3 092	4	0	2	235	1.10.2005	366	52,06
3 092	9	0	2	99	1.10.2005	366	21,93
3 092	11	0	2	103	1.10.2005	366	22,82
3 092	12	0	2	87	1.10.2005	366	19,27
3 092	17	0	2	95	1.10.2005	366	21,05
3 092	18	0	2	151	1.10.2005	366	33,45
3 092	20	0	2	723	1.10.2005	366	160,17
3 092	23	0	2	689	1.10.2005	366	152,64
3 092	24	0	2	789	1.10.2005	366	174,80
3 093	1	0	2	93	1.10.2005	366	20,60
3 095	30	0	2	498	1.10.2005	366	110,33
3 095	31	0	2	485	1.10.2005	366	107,45
3 095	44	0	2	303	1.10.2005	366	67,13
3 095	46	0	2	583	1.10.2005	366	129,16
3 095	93	0	2	113	1.10.2005	366	25,03
3 095	94	0	2	157	1.10.2005	366	34,78
3 095	95	0	2	196	1.10.2005	366	43,42
3 096	2	0	2	97	1.10.2005	366	21,49
3 096	29	0	2	893	1.10.2005	366	197,84
3 096	30	0	2	843	1.10.2005	366	186,76
3 096	45	0	2	648	1.10.2005	366	143,56
3 096	47	0	2	1 324	1.10.2005	366	293,32
3 096	94	0	2	66	1.10.2005	366	14,62
3 096	95	0	2	15	1.10.2005	366	3,32
3 097	1	0	2	3 865	1.10.2005	366	856,25
3 097	2	0	2	1 314	1.10.2005	366	291,10
3 097	3	0	2	23 676	1.10.2005	366	5 245,18
3 097	5	0	2	4 691	1.10.2005	366	1 039,24
3 097	6	0	2	2 218	1.10.2015	366	491,38
3 097	23	0	2	603	1.10.2005	366	133,59
3 097	24	0	2	482	1.10.2005	366	106,78
3 097	37	0	2	815	1.10.2005	366	180,56
3 097	38	0	2	1 119	1.10.2005	366	247,90
3 097	40	0	2	1 585	1.10.2005	366	351,14
3 097	42	0	2	470	1.10.2005	366	104,12
3 097	46	0	2	697	1.10.2005	366	154,41
3 097	49	0	2	646	1.10.2005	366	143,11
3 097	51	0	2	670	1.10.2005	366	148,43

Stávající parcely

Poštorná

3 097 53 0	2	690	1.10.2005	366	152,86
3 097 54 0	2	364	1.10.2005	366	80,64
3 097 59 0	2	322	1.10.2005	366	71,34
3 097 62 0	2	1 102	1.10.2005	366	244,14
3 097 67 0	2	433	1.10.2005	366	95,93
3 097 69 0	2	2 259	1.10.2005	366	500,46
3 097 70 0	2	527	1.10.2005	366	116,75
3 097 71 0	2	418	1.10.2005	366	92,60
3 097 73 0	2	3 601	1.10.2005	366	797,77
3 097 75 0	2	481	1.10.2005	366	106,56
3 097 76 0	2	1 221	1.10.2005	366	270,50
3 097 79 0	2	1 039	1.10.2005	366	230,18
3 097 82 0	2	1 113	1.10.2005	366	246,57
3 097 85 0	2	1 246	1.10.2005	366	276,04
3 097 86 0	2	1 187	1.4.2009	366	262,97
3 097 89 0	2	2 698	1.10.2005	366	597,71
3 097 90 0	2	2 309	1.10.2005	366	511,54
3 097 91 0	2	2 677	1.10.2005	366	593,06
3 097 93 0	2	438	1.10.2005	366	97,03
3 097 94 0	2	419	1.10.2005	366	92,83
3 097 95 0	2	304	1.10.2005	366	67,35
3 097 96 0	2	97	1.10.2005	366	21,49
3 097 98 0	2	348	1.10.2005	366	77,10
3 097 99 0	2	645	1.10.2005	366	142,89
3 097 103 0	2	293	1.10.2005	366	64,91
3 097 104 0	2	212	1.10.2005	366	46,97
3 097 105 0	2	151	1.10.2005	366	33,45
3 097 106 0	2	157	1.10.2005	366	34,78
3 097 107 0	2	208	1.10.2005	366	46,08
3 097 108 0	2	149	1.10.2005	366	33,01
3 097 109 0	2	332	1.10.2005	366	73,55
3 097 110 0	2	173	1.10.2005	366	38,33
3 097 111 0	2	277	1.10.2005	366	61,37
3 097 112 0	2	204	1.10.2005	366	45,19
3 097 113 0	2	661	1.10.2005	366	146,44
3 097 114 0	2	906	1.10.2005	366	200,72
3 097 115 0	2	706	1.10.2005	366	156,41
3 097 116 0	2	928	1.10.2005	366	205,59
3 097 117 0	2	40	1.4.2009	366	8,86
3 097 118 0	2	299	1.10.2005	366	66,24
3 097 119 0	2	105	1.10.2005	366	23,26
3 097 120 0	2	352	1.10.2005	366	77,98
3 097 121 0	2	720	1.10.2005	366	159,51
3 097 122 0	2	662	1.10.2005	366	146,66
3 097 123 0	2	400	1.10.2005	366	88,62
3 097 124 0	2	738	1.10.2005	366	163,50
3 097 142 0	2	1 191	1.10.2005	366	263,85
3 097 143 0	2	678	1.10.2005	366	150,20
3 097 148 0	2	67	1.10.2005	366	14,84
3 097 150 0	2	28	1.10.2005	366	6,20
3 097 151 0	2	144	1.10.2005	366	31,90
3 097 152 0	2	292	1.10.2005	366	64,69
3 097 153 0	2	40	1.10.2005	366	8,86

Stávající parcely

Poštorná

3 097 158	0	2	2	1.10.2005	366	0,44
3 097 159	0	2	150	1.10.2005	366	33,23
3 097 161	0	2	18	1.10.2005	366	3,99
3 097 162	0	2	254	1.10.2005	366	56,27
3 097 163	0	2	273	1.10.2005	366	60,48
3 097 164	0	2	95	1.10.2005	366	21,05
3 097 173	0	2	377	1.10.2005	366	83,52
3 097 178	0	2	569	1.10.2005	366	126,06
3 097 179	0	2	328	1.10.2005	366	72,67
3 097 180	0	2	61	1.10.2005	366	13,51
3 098 1	0	2	1 593	1.10.2005	366	352,91
3 098 8	0	2	197	1.10.2005	366	43,64
3 098 23	0	2	19	1.10.2005	366	4,21
3 099 1	0	2	973	1.10.2005	366	215,56
3 099 2	0	2	557	1.10.2005	366	123,40
3 099 14	0	2	569	1.10.2005	366	126,06
3 099 16	0	2	291	1.10.2005	366	64,47
3 099 17	0	2	179	1.10.2005	366	39,66
3 100 1	0	2	1 219	1.10.2005	366	270,06
3 100 2	0	2	697	1.10.2005	366	154,41
3 100 15	0	2	694	1.10.2005	366	153,75
3 100 16	0	2	115	1.10.2005	366	25,48
3 100 18	0	2	79	1.10.2005	366	17,50
3 100 19	0	2	314	1.10.2005	366	69,56
3 100 20	0	2	256	1.10.2005	366	56,71
3 101 1	0	2	1 081	1.10.2005	366	239,48
3 101 2	0	2	455	1.10.2005	366	100,80
3 101 15	0	2	43	1.10.2005	366	9,53
3 101 16	0	2	512	1.10.2005	366	113,43
3 101 18	0	2	260	1.10.2005	366	57,60
3 101 19	0	2	195	1.10.2005	366	43,20
3 106 31	0	2	3 895	1.10.2005	366	862,90
3 106 37	0	2	118	1.10.2005	366	26,14
3 107 2	0	2	23 466	1.10.2005	366	5 198,66
3 107 11	0	2	164	1.10.2005	366	36,33
3 107 18	0	2	102	1.10.2005	366	22,60
3 107 20	0	2	195	1.10.2005	366	43,20
3 107 21	0	2	171	1.10.2005	366	37,88
3 107 22	0	2	192	1.10.2005	366	42,54
3 107 24	0	2	103	1.10.2005	366	22,82
3 107 25	0	2	136	1.10.2005	366	30,13
3 107 26	0	2	117	1.10.2005	366	25,92
3 107 27	0	2	157	1.10.2005	366	34,78
3 107 28	0	2	116	1.10.2005	366	25,70
3 107 29	0	2	135	1.10.2005	366	29,91
3 107 30	0	2	206	1.10.2005	366	45,64
3 107 31	0	2	172	1.10.2005	366	38,10
3 107 32	0	2	201	1.10.2005	366	44,53
3 107 33	0	2	197	1.10.2005	366	43,64
3 107 34	0	2	385	1.10.2005	366	85,29
3 107 36	0	2	199	1.10.2005	366	44,09
3 107 37	0	2	422	1.10.2005	366	93,49
3 107 38	0	2	223	1.10.2005	366	49,40

Stávající parcely

Poštorná

3 107	39	0	2	447	1.10.2005	366	99,03
3 107	42	0	2	195	1.10.2005	366	43,20
3 107	43	0	2	167	1.10.2005	366	37,00
3 107	44	0	2	223	1.10.2005	366	49,40
3 107	45	0	2	179	1.10.2005	366	39,66
3 107	46	0	2	351	1.10.2005	366	77,76
3 107	47	0	2	348	1.10.2005	366	77,10
3 107	48	0	2	482	1.10.2005	366	106,78
3 108	1	0	2	30 194	1.10.2015	366	6 689,18
3 108	2	0	2	16 950	1.10.2005	366	3 755,10
3 108	25	0	2	887	1.10.2005	366	196,51
3 108	27	0	2	2 256	1.10.2005	366	499,79
3 108	29	0	2	775	1.10.2005	366	171,69
3 108	31	0	2	1 088	1.10.2005	366	241,04
3 108	32	0	2	1 111	1.10.2005	366	246,13
3 108	35	0	2	2 152	1.10.2005	366	476,75
3 108	38	0	2	2 288	1.10.2005	366	506,88
3 108	40	0	2	930	1.10.2005	366	206,03
3 108	41	0	2	2 521	1.10.2005	366	558,50
3 108	42	0	2	5 037	1.10.2005	366	1 115,90
3 108	43	0	2	2 786	1.10.2005	366	617,21
3 108	44	0	2	995	1.10.2005	366	220,43
3 108	45	0	2	2 614	1.10.2005	366	579,11
3 108	46	0	2	4 971	1.10.2005	366	1 101,28
3 108	47	0	2	4 474	1.10.2005	366	991,17
3 108	48	0	2	4 619	1.10.2005	366	1 023,29
3 108	49	0	2	5 136	1.10.2005	366	1 137,83
3 108	50	0	2	5 113	1.10.2005	366	1 132,73
3 108	51	0	2	4 297	1.10.2005	366	951,96
3 108	52	0	2	2 240	1.10.2005	366	496,25
3 108	54	0	2	2 374	1.10.2005	366	525,94
3 108	55	0	2	4 739	1.10.2005	366	1 049,88
3 108	56	0	2	4 980	1.10.2005	366	1 103,27
3 108	57	0	2	2 488	1.10.2005	366	551,19
3 108	58	0	2	2 186	1.10.2005	366	484,29
3 108	59	0	2	2 546	1.10.2005	366	564,04
3 108	60	0	2	2 290	1.10.2005	366	507,33
3 108	61	0	2	881	1.10.2005	366	195,18
3 108	62	0	2	1 981	1.10.2005	366	438,87
3 108	63	0	2	2 245	1.10.2005	366	497,36
3 108	64	0	2	473	1.10.2005	366	104,79
3 108	65	0	2	588	1.10.2005	366	130,27
3 108	66	0	2	552	1.10.2005	366	122,29
3 108	67	0	2	981	1.10.2005	366	217,33
3 108	68	0	2	2 303	1.10.2005	366	510,21
3 108	69	0	2	1 055	1.10.2005	366	233,72
3 108	70	0	2	4 729	1.10.2005	366	1 047,66
3 108	71	0	2	2 462	1.10.2005	366	545,43
3 108	72	0	2	2 050	1.10.2005	366	454,16
3 108	74	0	2	4 494	1.10.2005	366	995,60
3 108	75	0	2	2 383	1.10.2005	366	527,93
3 108	76	0	2	2 035	1.10.2005	366	450,83
3 108	77	0	2	2 461	1.10.2005	366	545,21

Stávající parcely

Poštorná

3 108 78 0	2	2 264	1.10.2005	366	501,57
3 108 79 0	2	2 257	1.10.2005	366	500,02
3 108 80 0	2	2 118	1.10.2005	366	469,22
3 108 81 0	2	4 536	1.10.2005	366	1 004,91
3 108 82 0	2	137	1.10.2005	366	30,35
3 108 83 0	2	2 168	1.10.2005	366	480,30
3 108 84 0	2	3 256	1.10.2005	366	721,33
3 108 85 0	2	595	1.10.2005	366	131,82
3 108 86 0	2	512	1.10.2005	366	113,43
3 108 87 0	2	450	1.10.2005	366	99,69
3 108 88 0	2	445	1.10.2005	366	98,59
3 108 89 0	2	495	1.10.2005	366	109,66
3 108 90 0	2	1 097	1.10.2005	366	243,03
3 108 91 0	2	26	1.10.2005	366	5,76
3 108 92 0	2	153	1.10.2005	366	33,90
3 108 93 0	2	312	1.10.2005	366	69,12
3 108 94 0	2	478	1.10.2005	366	105,90
3 108 96 0	2	413	1.10.2005	366	91,50
3 108 97 0	2	770	1.10.2005	366	170,59
3 108 98 0	2	1 091	1.10.2005	366	241,70
3 108 99 0	2	1 422	1.10.2005	366	315,03
3 108 100 0	2	427	1.10.2005	366	94,60
3 108 101 0	2	467	1.10.2005	366	103,46
3 108 102 0	2	467	1.10.2005	366	103,46
3 108 103 0	2	846	1.10.2005	366	187,42
3 108 104 0	2	730	1.10.2005	366	161,72
3 108 106 0	2	786	1.10.2005	366	174,13
3 108 107 0	2	659	1.10.2005	366	145,99
3 108 108 0	2	712	1.10.2005	366	157,74
3 108 109 0	2	1 174	1.10.2005	366	260,09
3 108 111 0	2	430	1.10.2005	366	95,26
3 108 112 0	2	749	1.10.2005	366	165,93
3 108 113 0	2	601	1.10.2005	366	133,15
3 108 114 0	2	1 343	1.10.2005	366	297,53
3 108 115 0	2	457	1.10.2005	366	101,24
3 108 116 0	2	627	1.10.2005	366	138,91
3 108 117 0	2	686	1.10.2005	366	151,98
3 108 118 0	2	68	1.10.2005	366	15,06
3 108 119 0	2	512	1.10.2005	366	113,43
3 108 120 0	2	216	1.10.2005	366	47,85
3 108 121 0	2	226	1.10.2005	366	50,07
3 108 122 0	2	223	1.10.2005	366	49,40
3 108 123 0	2	197	1.10.2005	366	43,64
3 108 124 0	2	301	1.10.2005	366	66,68
3 108 126 0	2	160	1.10.2005	366	35,45
3 108 127 0	2	231	1.10.2005	366	51,18
3 108 128 0	2	362	1.10.2005	366	80,20
3 108 129 0	2	153	1.10.2005	366	33,90
3 108 130 0	2	276	1.10.2005	366	61,15
3 108 131 0	2	254	1.10.2005	366	56,27
3 109 0 0	2	2 911	1.10.2005	366	644,90
3 110 1 0	2	15 691	1.10.2005	366	3 476,18
3 110 4 0	2	539	1.10.2005	366	119,41

Stávající parcely

Poštorná

3 110	5	0	2	525	1.10.2005	366	116,31
3 110	6	0	2	368	1.10.2005	366	81,53
3 110	7	0	2	512	1.10.2005	366	113,43
3 110	8	0	2	853	1.10.2005	366	188,97
3 110	9	0	2	328	1.10.2005	366	72,67
3 110	10	0	2	498	1.10.2005	366	110,33
3 110	11	0	2	1 513	1.10.2005	366	335,19
3 110	13	0	2	688	1.10.2005	366	152,42
3 110	14	0	2	588	1.10.2005	366	130,27
3 110	15	0	2	582	1.10.2005	366	128,94
3 110	16	0	2	668	1.10.2005	366	147,99
3 110	17	0	2	1 272	1.10.2005	366	281,80
3 110	19	0	2	1 351	1.10.2005	366	299,30
3 110	20	0	2	630	1.10.2005	366	139,57
3 110	21	0	2	1 263	1.10.2005	366	279,81
3 110	22	0	2	1 224	1.10.2005	366	271,16
3 110	23	0	2	749	1.10.2005	366	165,93
3 110	26	0	2	1 233	1.10.2005	366	273,16
3 110	27	0	2	580	1.10.2005	366	128,49
3 110	28	0	2	513	1.10.2005	366	113,65
3 110	29	0	2	433	1.10.2005	366	95,93
3 110	32	0	2	242	1.10.2005	366	53,61
3 110	34	0	2	184	1.10.2005	366	40,76
3 110	35	0	2	130	1.10.2005	366	28,80
3 110	36	0	2	93	1.10.2005	366	20,60
3 110	37	0	2	94	1.10.2005	366	20,82
3 110	38	0	2	52	1.10.2005	366	11,52
3 110	39	0	2	29	1.10.2005	366	6,42
3 110	40	0	2	15	1.10.2005	366	3,32
3 110	41	0	2	12	1.10.2005	366	2,66
3 110	42	0	2	10	1.10.2005	366	2,22
3 111	1	0	2	11 964	1.10.2005	366	2 650,50
3 111	8	0	2	1 420	1.10.2005	366	314,59
3 111	9	0	2	69	1.10.2005	366	15,29
3 111	13	0	2	247	1.10.2005	366	54,72
3 111	14	0	2	5 466	1.10.2005	366	1 210,94
3 111	15	0	2	51	1.10.2005	366	11,30
3 111	16	0	2	1 041	1.10.2005	366	230,62
3 111	17	0	2	897	1.10.2005	366	198,72
3 111	18	0	2	1 350	1.10.2005	366	299,08
3 111	20	0	2	1 506	1.10.2005	366	333,64
3 111	21	0	2	827	1.10.2005	366	183,21
3 111	22	0	2	326	1.10.2005	366	72,22
3 111	23	0	2	1 504	1.10.2005	366	333,20
3 111	24	0	2	1 584	1.10.2005	366	350,92
3 111	25	0	2	747	1.10.2005	366	165,49
3 111	26	0	2	1 763	1.10.2005	366	390,58
3 111	27	0	2	791	1.10.2005	366	175,24
3 111	29	0	2	1 487	1.10.2005	366	329,43
3 111	30	0	2	1 713	1.10.2005	366	379,50
3 111	31	0	2	1 320	1.10.2005	366	292,43
3 111	32	0	2	5 626	1.10.2005	366	1 246,38
3 111	35	0	2	1 427	1.10.2005	366	316,14

Stávající parcely

Poštorná

3 111	36	0	2	6 537	1.10.2005	366	1 448,21
3 111	37	0	2	694	1.10.2005	366	153,75
3 111	39	0	2	5 763	1.10.2005	366	1 276,74
3 111	40	0	2	9 694	1.10.2005	366	2 147,61
3 111	41	0	2	6 431	1.10.2005	366	1 424,72
3 111	42	0	2	5 118	1.10.2005	366	1 133,84
3 111	44	0	2	10 440	1.10.2005	366	2 312,88
3 111	45	0	2	3 349	1.10.2005	366	741,94
3 122	0	0	2	5 034	1.10.2005	366	1 115,23
3 123	1	0	2	239	1.10.2005	366	52,95
3 123	3	0	2	42	1.10.2005	366	9,30
3 123	4	0	2	170	1.10.2005	366	37,66
3 123	7	0	2	96	1.10.2005	366	21,27
3 123	9	0	2	126	1.10.2005	366	27,91
3 123	10	0	2	50	1.10.2005	366	11,08
3 123	11	0	2	42	1.10.2005	366	9,30
3 123	12	0	2	45	1.10.2005	366	9,97
3 123	13	0	2	47	1.10.2005	366	10,41
3 123	14	0	2	50	1.10.2005	366	11,08
3 123	15	0	2	34	1.10.2005	366	7,53
3 123	16	0	2	38	1.10.2005	366	8,42
3 123	17	0	2	73	1.10.2005	366	16,17
3 123	18	0	2	66	1.10.2005	366	14,62
3 123	19	0	2	45	1.10.2005	366	9,97
3 123	20	0	2	32	1.10.2005	366	7,09
3 123	21	0	2	31	1.10.2005	366	6,87
3 124	1	0	2	819	1.10.2005	366	181,44
3 124	2	0	2	477	1.10.2005	366	105,67
3 124	5	0	2	627	1.10.2005	366	138,91
3 124	8	0	2	265	1.10.2005	366	58,71
3 124	13	0	2	344	1.10.2005	366	76,21
3 124	14	0	2	23	1.10.2005	366	5,10
3 124	15	0	2	42	1.10.2005	366	9,30
3 124	16	0	2	319	1.10.2005	366	70,67
3 124	17	0	2	238	1.10.2005	366	52,73
3 124	18	0	2	4	1.10.2005	366	0,89
3 124	20	0	2	66	1.10.2005	366	14,62
3 124	21	0	2	151	1.10.2005	366	33,45
3 124	22	0	2	175	1.10.2005	366	38,77
3 124	23	0	2	178	1.10.2005	366	39,43
3 124	24	0	2	170	1.10.2005	366	37,66
3 124	25	0	2	216	1.10.2005	366	47,85
3 125	1	0	2	14 082	1.10.2005	366	3 119,73
3 125	2	0	2	2 416	1.10.2005	366	535,24
3 125	3	0	2	2 536	1.10.2005	366	561,83
3 125	5	0	2	513	1.10.2005	366	113,65
3 125	6	0	2	584	1.10.2005	366	129,38
3 125	7	0	2	1 232	1.10.2005	366	272,94
3 125	8	0	2	405	1.10.2005	366	89,72
3 125	9	0	2	1 236	1.10.2005	366	273,82
3 125	10	0	2	546	1.10.2005	366	120,96
3 125	11	0	2	1 252	1.10.2005	366	277,37
3 125	12	0	2	225	1.10.2005	366	49,85

Stávající parcely

Poštorná

3 125	13	0	2	63	1.10.2005	366	13,96
3 126	1	0	2	618	1.10.2005	366	136,91
3 126	2	0	2	571	1.10.2005	366	126,50
3 126	4	0	2	494	1.10.2005	366	109,44
3 126	5	0	2	435	1.10.2005	366	96,37
3 126	6	0	2	130	1.10.2005	366	28,80
3 126	7	0	2	19	1.10.2005	366	4,21
3 126	8	0	2	7	1.10.2005	366	1,55
3 126	9	0	2	546	1.10.2005	366	120,96
3 126	10	0	2	10	1.10.2005	366	2,22
3 126	11	0	2	12	1.10.2005	366	2,66
3 126	12	0	2	15	1.10.2005	366	3,32
3 126	13	0	2	16	1.10.2005	366	3,54
3 126	14	0	2	12	1.10.2005	366	2,66
3 126	15	0	2	11	1.10.2005	366	2,44
3 126	16	0	2	13	1.10.2005	366	2,88
3 126	17	0	2	14	1.10.2005	366	3,10
3 126	18	0	2	27	1.10.2005	366	5,98
3 126	19	0	2	32	1.10.2005	366	7,09
3 126	20	0	2	35	1.10.2005	366	7,75
3 126	21	0	2	73	1.10.2005	366	16,17
3 126	22	0	2	37	1.10.2005	366	8,20
3 126	23	0	2	25	1.10.2005	366	5,54
3 126	24	0	2	6	1.10.2005	366	1,33
3 127	1	0	2	1 296	1.10.2005	366	287,12
3 127	5	0	2	61	1.10.2005	366	13,51
3 127	6	0	2	829	1.10.2005	366	183,66
3 127	7	0	2	395	1.10.2005	366	87,51
3 127	9	0	2	352	1.10.2005	366	77,98
3 127	10	0	2	227	1.10.2005	366	50,29
3 127	11	0	2	203	1.10.2005	366	44,97
3 127	12	0	2	423	1.10.2005	366	93,71
3 127	13	0	2	179	1.10.2005	366	39,66
3 127	14	0	2	179	1.10.2005	366	39,66
3 127	15	0	2	139	1.10.2005	366	30,79
3 127	16	0	2	112	1.10.2005	366	24,81
3 127	17	0	2	125	1.10.2005	366	27,69
3 127	18	0	2	107	1.10.2005	366	23,70
3 127	19	0	2	161	1.10.2005	366	35,67
3 127	20	0	2	114	1.10.2005	366	25,26
3 127	21	0	2	132	1.10.2005	366	29,24
3 127	22	0	2	246	1.10.2005	366	54,50
3 127	23	0	2	139	1.10.2005	366	30,79
3 127	24	0	2	113	1.10.2005	366	25,03
3 127	25	0	2	43	1.10.2005	366	9,53
3 127	26	0	2	18	1.10.2005	366	3,99
3 127	27	0	2	109	1.10.2005	366	24,15
3 127	29	0	2	108	1.10.2005	366	23,93
3 127	30	0	2	99	1.10.2005	366	21,93
3 127	31	0	2	53	1.10.2005	366	11,74
3 127	32	0	2	69	1.10.2005	366	15,29
3 127	33	0	2	47	1.10.2005	366	10,41
3 127	34	0	2	183	1.10.2005	366	40,54

Stávající parcely

Poštorná

3 127 35 0	2	36	1.10.2005	366	7,98
3 127 36 0	2	41	1.10.2005	366	9,08
3 127 37 0	2	175	1.10.2005	366	38,77
3 127 40 0	2	36	1.10.2005	366	7,98
3 127 41 0	2	274	1.10.2005	366	60,70
3 127 42 0	2	36	1.10.2005	366	7,98
3 127 43 0	2	57	1.10.2005	366	12,63
3 127 44 0	2	30	1.10.2005	366	6,65
3 127 45 0	2	29	1.10.2005	366	6,42
3 127 46 0	2	42	1.10.2005	366	9,30
3 127 47 0	2	1 017	1.10.2005	366	225,31
3 127 48 0	2	49	1.10.2005	366	10,86
3 127 49 0	2	245	1.10.2005	366	54,28
3 127 50 0	2	201	1.10.2005	366	44,53
3 127 51 0	2	203	1.10.2005	366	44,97
3 127 52 0	2	176	1.10.2005	366	38,99
3 127 53 0	2	192	1.10.2005	366	42,54
3 127 54 0	2	70	1.10.2005	366	15,51
3 127 55 0	2	128	1.10.2005	366	28,36
3 127 56 0	2	145	1.10.2005	366	32,12
3 127 57 0	2	72	1.10.2005	366	15,95
3 127 58 0	2	133	1.10.2005	366	29,46
3 127 59 0	2	222	1.10.2005	366	49,18
3 127 60 0	2	212	1.10.2005	366	46,97
3 127 61 0	2	422	1.10.2005	366	93,49
3 127 62 0	2	128	1.10.2005	366	28,36
3 127 63 0	2	222	1.10.2005	366	49,18
3 127 64 0	2	238	1.10.2005	366	52,73
3 127 65 0	2	236	1.10.2005	366	52,28
3 127 66 0	2	115	1.10.2005	366	25,48
3 127 67 0	2	216	1.10.2005	366	47,85
3 127 68 0	2	212	1.10.2005	366	46,97
3 127 69 0	2	102	1.10.2005	366	22,60
3 127 70 0	2	158	1.10.2005	366	35,00
3 127 71 0	2	96	1.10.2005	366	21,27
3 127 73 0	2	133	1.10.2005	366	29,46
3 127 74 0	2	166	1.10.2005	366	36,78
3 127 75 0	2	285	1.10.2005	366	63,14
3 127 76 0	2	169	1.10.2005	366	37,44
3 127 77 0	2	103	1.10.2005	366	22,82
3 127 78 0	2	92	1.10.2005	366	20,38
3 127 79 0	2	196	1.10.2005	366	43,42
3 127 80 0	2	324	1.10.2005	366	71,78
3 127 81 0	2	96	1.10.2005	366	21,27
3 127 82 0	2	80	1.10.2005	366	17,72
3 127 83 0	2	86	1.10.2005	366	19,05
3 127 84 0	2	627	1.10.2005	366	138,91
3 128 7 0	2	14	1.10.2005	366	3,10
3 128 9 0	2	17	1.10.2005	366	3,77
3 128 16 0	2	117	1.10.2005	366	25,92
3 128 17 0	2	33	1.10.2005	366	7,31
3 128 18 0	2	31	1.10.2005	366	6,87
3 128 19 0	2	29	1.10.2005	366	6,42

Stávající parcely

Poštorná

3 128	20	0	2	33	1.10.2005	366	7,31
3 128	21	0	2	29	1.10.2005	366	6,42
3 128	22	0	2	28	1.10.2005	366	6,20
3 128	23	0	2	13	1.10.2005	366	2,88
3 129	10	0	2	28	1.10.2005	366	6,20
3 129	11	0	2	12	1.10.2005	366	2,66
3 129	12	0	2	41	1.10.2005	366	9,08
3 129	13	0	2	37	1.10.2005	366	8,20
3 129	14	0	2	33	1.10.2005	366	7,31
3 129	15	0	2	78	1.10.2005	366	17,28
3 129	17	0	2	46	1.10.2005	366	10,19
3 129	19	0	2	41	1.10.2005	366	9,08
3 129	20	0	2	41	1.10.2005	366	9,08
3 129	23	0	2	40	1.10.2005	366	8,86
3 129	24	0	2	46	1.10.2005	366	10,19
3 129	26	0	2	20	1.10.2005	366	4,43
3 129	28	0	2	24	1.10.2005	366	5,32
3 129	30	0	2	16	1.10.2005	366	3,54
3 129	31	0	2	18	1.10.2005	366	3,99
3 129	34	0	2	17	1.10.2005	366	3,77
3 129	36	0	2	19	1.10.2005	366	4,21
3 129	38	0	2	30	1.10.2005	366	6,65
3 129	40	0	2	17	1.10.2005	366	3,77
3 129	41	0	2	17	1.10.2005	366	3,77
3 129	42	0	2	25	1.10.2005	366	5,54
3 129	45	0	2	32	1.10.2005	366	7,09
3 129	48	0	2	48	1.10.2005	366	10,63
3 129	51	0	2	55	1.10.2005	366	12,18
3 129	54	0	2	81	1.10.2005	366	17,94
3 134	1	0	2	4 939	1.10.2005	366	1 094,19
3 134	2	0	2	4 559	1.10.2005	366	1 010,00
3 134	3	0	2	4 750	1.10.2005	366	1 052,32
3 134	4	0	2	4 397	1.10.2005	366	974,11
3 134	5	0	2	795	1.10.2005	366	176,12
3 134	6	0	2	2 485	1.10.2005	366	550,53
3 134	7	0	2	2 355	1.10.2005	366	521,73
3 134	8	0	2	4 452	1.10.2005	366	986,30
3 134	9	0	2	4 628	1.10.2005	366	1 025,29
3 134	10	0	2	2 294	1.10.2005	366	508,21
3 134	11	0	2	2 428	1.10.2005	366	537,90
3 134	13	0	2	4 325	1.10.2005	366	958,16
3 134	14	0	2	5 035	1.10.2005	366	1 115,45
3 134	15	0	2	5 186	1.10.2005	366	1 148,91
3 161	15	0	2	5 730	1.10.2005	366	1 269,42
3 161	16	0	2	5 472	1.10.2005	366	1 212,27
3 176	15	0	2	1 747	1.10.2005	366	387,03
3 176	16	0	2	1 701	1.10.2005	366	376,84
3 176	39	0	2	2 290	1.10.2005	366	507,33
3 176	40	0	2	2 274	1.10.2005	366	503,78
3 180	29	0	2	727	1.10.2005	366	161,06
3 180	68	0	2	925	1.10.2005	366	204,92
3 182	20	0	2	55	1.10.2005	366	12,18
3 182	21	0	2	62	1.10.2005	366	13,74

Stávající parcely

Poštorná

3 182 44 0	2	27	1.10.2005	366	5,98
3 182 45 0	2	25	1.10.2005	366	5,54
3 182 131 0	2	176	1.10.2005	366	38,99
3 183 24 0	2	4 172	1.10.2005	366	924,26
3 183 38 0	2	4 204	1.10.2005	366	931,35
3 183 52 0	2	1 588	1.10.2005	366	351,81
3 183 53 0	2	1 623	1.10.2005	366	359,56
3 183 76 0	2	994	1.10.2005	366	220,21
3 183 77 0	2	960	1.10.2005	366	212,68
3 183 192 0	2	1 770	1.10.2005	366	392,13
3 183 217 0	2	3 275	1.10.2005	366	725,54
3 183 224 0	2	5 836	1.10.2005	366	1 292,91
3 183 227 0	2	3 169	1.10.2005	366	702,06
3 321 1 0	2	524	1.10.2015	366	116,09
3 321 13 0	2	2 255	1.10.2015	366	499,57
3 321 110 0	2	570	1.10.2015	366	126,28
3 321 126 0	2	67	1.10.2015	366	14,84
3 321 127 0	2	501	1.10.2015	366	110,99
3 323 1 0	2	15 980	1.10.2005	366	3 540,21
3 323 308 0	2	2 259	1.10.2015	366	500,46
3 323 358 0	2	4 525	1.10.2005	366	1 002,47
3 323 374 0	2	8 592	1.10.2005	366	1 903,47
3 329 34 0	2	4 260	1.10.2005	366	943,76
3 329 38 0	2	4 187	1.10.2005	366	927,59
3 329 44 0	2	370	1.10.2005	366	81,97
3 712 8	2	4 613	1.10.2015	366	1 021,96
3 712 56	2	1 816	1.10.2015	366	402,32
3 713 17 0	2	1 480	1.10.2015	366	327,88
3 713 95 0	2	368	1.10.2015	366	81,53
3 713 112 0	2	787	1.10.2015	366	174,35
3 713 113 0	2	720	1.10.2015	366	159,51
		723 321			160 244,60
		723 321			160 244,60
CELKEM		741 185			161 078,00