

Číslo smlouvy objednatele: 736-2014-508101/1
Číslo smlouvy zhotovitele:

DODATEK Č. 1 KE SMLouvĚ O DíLO
č. 736-2014-508101

uzavřené

podle § 2586 a následujících zákona č. 89/2012 Sb., občanský zákoník
(dále jen „NOZ“)

mezi smluvními stranami

Objednatel: Česká republika - Státní pozemkový úřad, Krajský
pozemkový úřad pro Ústecký kraj, Pobočka
Chomutov

Fakturační adresa: Státní pozemkový úřad, Husinecká 1024/11a,
130 00 Praha – Žižkov, IČ: 01312774

zastoupený: Ing. Martinem Vrbou, ředitelem KPÚ pro Ústecký
kraj

ve smluvních záležitostech oprávněn jednat: Ing. Martin Vrba
v technických záležitostech oprávněn jednat: Štěpánka Trnková, odborný referent, KPÚ pro
Ústecký kraj, Pobočka Chomutov

Adresa: Jiráskova 2528, 43003 Chomutov

Tel.: +420 725 901 470

E-mail: s.trnkova@spucr.cz

ID DS: z49per3

Bankovní spojení: ČNB

Číslo účtu: 3723001/0710

IČ: 01312774

DIČ: není plátcem DPH

dále jen „objednatel“

Zhotovitel: INGEOS spol. s r.o.

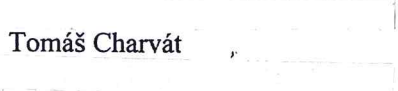
sídlo: Masarykova 2462/55, 41501 Teplice


zastoupený: jednatel Tomášem Charvát a jednatel
Jiřinou Charvátovou

ve smluvních záležitostech oprávněn jednat: Tomáš Charvát, Jiřina Charvátová


Tel.: Tomáš Charvát


v technických záležitostech oprávněn jednat: Tomáš Charvát

Tel.: 

E-mail: 

ID DS: fkze8c

Bankovní spojení: 

Číslo účtu: 

IČ: 27331083

DIČ: CZ27331083

Společnost je zapsaná v obchodním rejstříku vedeném: u Krajského soudu v Ústí nad Labem, oddíl C,
vložka 24660

dále jen „zhotovitel“.

Čl. I.

Předmět a účel dodatku smlouvy

1. Obě smluvní strany se dohodly, že tímto dodatkem se z důvodu nepotřebnosti řešení fakturačního celku 1.6. Zjišťování hranic pozemků neřešených dle § 2 zák., včetně stabilizace plastovou značkou snižuje počet měrných jednotek ze 2 na 0. Z tohoto důvodu dochází i ke snížení ceny za provedení díla z původních 1 477 850,- Kč bez DPH na 1 473 850,- Kč bez DPH.

2. Změny se provádí v čl. VII odst. 7.1., v příloze č. 1 SoD – odst. 1.6. Zjišťování hranic pozemků neřešených dle § 2 zák., včetně stabilizace plastovou značkou a části Rekapitulace

- Čl. VII odst. 7.1 se mění takto

1. Hlavní celek - Přípravné práce celkem (Dílčí části 1.1. – 1.7.) bez DPH	847 450,- Kč
2. Hlavní celek - Návrhové práce celkem (Dílčí části 2.1. – 2.5.) bez DPH	320 400,- Kč
3. Hlavní celek – Vytyčení pozemků podle schváleného návrhu a mapové dílo celkem (3.1. – 3.2.) bez DPH	306 000,- Kč
Celková cena díla bez DPH	1 473 850,- Kč
DPH 21%	309 509,- Kč
CELKOVÁ CENA DÍLA VČETNĚ DPH	1 783 359,- Kč

- Příloha č. 1 SoD – odst. 1.6. a část Rekapitulace se mění takto

	Hlavní fakturační celek/ dílčí fakturační celek	MJ	Počet MJ	Cena za MJ bez DPH v Kč	Cena bez DPH celkem v Kč	Termín ukončení
Přípravné práce						
1.6.	Zjišťování hranic pozemků neřešených dle § 2 zák., včetně stabilizace plastovou značkou	100 bm	0	0,-	0,-	x

Rekapitulace hlavních fakturačních celků	
1. Přípravné práce celkem (1.1.-1.7.) bez DPH v Kč	847 450 Kč
2. Návrhové práce celkem (2.1.-2.5.) bez DPH v Kč	320 400 Kč
3. Vytyčení pozemků podle schváleného návrhu a mapové dílo celkem (3.1.-3.2.) bez DPH v Kč	306 000 Kč
Celková cena bez DPH v Kč	1 473 850 Kč
DPH 21% v Kč	309 509 Kč
Celková cena díla včetně DPH v Kč	1 783 359 Kč

Čl. II.

Ostatní ujednání

1. Nedílnou součástí tohoto dodatku č. 1 je příloha č. 1 – Výkaz činností.
2. Ostatní, v tomto dodatku neuvedená ustanovení smlouvy o dílo č. 736-2014-508101 uzavřené dne 11.9.2014 se nemění a tvoří spolu s dodatkem č.1 smlouvu o dílo.
3. Dodatek č. 1 je vyhotoven ve čtyřech stejnopisech, ve dvou vyhotoveních pro objednatele a ve dvou vyhotoveních pro zhotovitele, z nichž každý má povahu originálu.
4. Dodatek nabývá platnosti a účinnosti dnem podpisu obou smluvních stran.

V Teplicích dne 7.10.2015

V Teplicích dne 29.9.2015

Za objednatele:

Za zhotovitele:

ing. Martin Vrba
ředitel Krajského pozemkového
úřadu pro Ústecký kraj

.....
Tomáš Charvát, Jiřina Charvátová
statutární orgán zhotovitele

Příloha:

1. Příloha č. 1 Smlouvy o dílo – KoPÚ Bílence

Příloha č.1 k dodatku č. 1 Smlouvy o dílo - KoPÚ Bílence

	Hlavní fakturační celek/dílní fakturační celek	MJ	Počet MJ	Cena za MJ bez DPH v Kč	Cena bez DPH celkem v Kč	Termín ukončení ¹⁾
1.	Přípravné práce					
1.1.	Vyhodnocení podkladů a rozbor souč. stavu	ha	640	150	96 000	30.9.2015
1.2.	Dohledání a ověření stávajícího bodového pole, návrh na doplnění	bod	20	300	6 000	30.9.2015
	Doplnění stávajícího bodového pole včetně stabilizace a signalizace ochrannou tyčí	bod	5	4 500	22 500	
1.3.	Polohopisné zaměření zájmového území v obvodu KoPÚ včetně liniových staveb mimo trvalé a lesní porosty	ha	622	600	373 200	30.9.2015
	Polohopisné zaměření zájmového území v obvodu KoPÚ včetně liniových staveb v trvalých porostech (mimo lesní porosty)	ha	10	800	8 000	30.9.2015
	Polohopisné zaměření zájmového území v obvodu KoPÚ včetně liniových staveb v lesních porostech	ha	8	1 000	8 000	30.9.2015
1.4.	Geometrické a polohové určení obvodů KoPÚ - vyšetření obvodů upravovaného území vč. ZPMZ, geom.plánů a stabilizace plastovou značkou dle § 88 vyhl. č. 26/2007 Sb.	100 bm	125	1 550	193 750	30.9.2015
1.5.	Stabilizace kat. hranice kamennou značkou	ks	110	400	44 000	30.9.2015
1.6.	Zjišťování hranic pozemků neřešených dle § 2 zák., včetně stabilizace plastovou značkou	100 bm	0	0	0	0
1.7.	Dokumentace nároků vlastníků pro vypracování návrhu nového uspořádání a vypracování podkladů pro řešení nesouladu druhu pozemků	ha	640	150	96 000	31.1.2016
Přípravné práce celkem (1.1.-1.7.) bez DPH v Kč					847 450	
2.	Návrhové práce					
2.1.	Vypracování plánu společných zařízení (vč.vyjádření RDK a orgánů a organizací v průběhu zpracování)	ha	640	150	96 000	30.9.2016
2.2.	Výškopisné zaměření zájmového území v obvodu KoPÚ mimo trvalých a lesních porostů	ha	622	50	31 100	30.9.2016
	Výškopisné zaměření zájmového území v obvodu KoPÚ v trvalých a lesních porostech	ha	18	100	1 800	30.9.2016
2.3.	Potřebné podélné a příčné profily prvků PSZ pro stanovení plochy záboru půdy stavbami, včetně geol. průzkumu a nezbytných výpočtů pro vodohospodářskou část PSZ	100 bm	115	500	57 500	30.9.2016
2.4.	Vypracování návrhu nového uspořádání pozemků	ha	640	200	128 000	31.3.2017
2.5.	Předložení kompletní dokumentace návrhu KoPÚ	ks	3	2 000	6 000	do 1 měsíce od zápisu do KN
Návrhové práce celkem (2.1.-2.5.) bez DPH v Kč					320 400	
3.	Vytyčení pozemků podle schváleného návrhu a mapového díla					
3.1.	Vytyčení hranic pozemků dle návrhu KoPÚ včetně stabilizace hranic pozemků	100 bm	570	200	114 000	do 12 měsíců od zápisu do KN
3.2.	Zpracování mapového díla včetně DKM a SPI	ha	640	300	192 000	do 3 měsíců od výzvy zadavatele
Vytyčení pozemků podle schváleného návrhu a mapového díla celkem (3.1.-3.2.) bez DPH v Kč					306 000	

Rekapitulace hlavních fakturačních celků	
1. Přípravné práce celkem (1.1.-1.7.) bez DPH v Kč	847 450 Kč
2. Návrhové práce celkem (2.1.-2.5.) bez DPH v Kč	320 400 Kč
3. Vytyčení pozemků podle schváleného návrhu a mapové dílo celkem (3.1.-3.2.) bez DPH v Kč	306 000 Kč
Celková cena bez DPH v Kč	1 473 850 Kč
DPH 21% v Kč	309 509 Kč
Celková cena díla včetně DPH v Kč	1 783 359 Kč

¹⁾Termín ukončení - v rámci nabídky se zadává počet měsíců od uzavření smlouvy, při uzavření smlouvy je zadáváno konkrétní datum

V Teplicích dne 7.10.2015

V Teplicích dne 29.9.2015

Za objednatele:

Za zhotovitele:

⑤

.....
Ing. Martin Vrba

.....
statutární orgán zhotovitele Tomáš Charvát, Jiřina Charvátová

ředitel Krajského pozemkového úřadu pro Ústecký kraj

