



MUHTP005JK9E

Město Horšovský Týn

sídlem: Horšovský Týn, nám. Republiky čp. 52, PSČ 346 01
IČ: 00 253 383, DIČ: CZ699006180,
zastoupené starostou Ing. Josefem Holečkem
bankovní spojení: Komerční banka, a.s.
číslo účtu: 27-3284660257/0100, variabilní symbol: 162026
(dále jako "**Prodávající**")

a

Společenství vlastníků Tasnovice 29

sídlem: Tasnovice 29, 345 25 Horšovský Týn
IČ: 064 72 729
zastoupené předsedou společenství vlastníků Jiřím Balákem
společenství vlastníků jednotek zapsané v rejstříku společenství vlastníků jednotek vedeném Krajským soudem v Plzni, oddíl S, vložka 8159
(dále jako „**Kupující**“)

(Prodávající a Kupující společně jako „**Smluvní strany**“),

uzavírají níže uvedeného dne, měsíce a roku tuto

KUPNÍ SMLOUVU číslo KSP – 16/2026

ve smyslu § 2079 a násl. zákona č. 89/2012 Sb., občanský zákoník,
ve znění pozdějších předpisů (dále jen „**občanský zákoník**“),
(dále jen "**Smlouva**")

I.

Úvodní ustanovení

- 1.1. Prodávající prohlašuje, že má ve výlučném vlastnictví pozemek parc.č. 32/5 – ostatní plocha, ostatní komunikace o výměře 856 m² v k. ú. Tasnovice, mimo jiné zapsaný v katastru nemovitostí vedeném Katastrálním úřadem pro Plzeňský kraj, Katastrální pracoviště Domažlice na LV 1, katastrální území Tasnovice, obec Horšovský Týn.
- 1.2. Prodávající touto smlouvou prodává část pozemku uvedeného v bodě 1.1. tohoto článku odděleného geometrickým plánem č. 130-2/2026 vyhotoveným Ing. Petrem Lahodou, nám. Republiky 108, 346 01 Horšovský Týn ze dne 13.03.2026, který je nově označen jako pozemek parc. č. **32/11 – ostatní plocha, jiná plocha o výměře 18 m², k. ú. Tasnovice**. Rozhodnutí o dělení pozemku parc.č. 32/5 v k.ú. Tasnovice vydal MěÚ Horšovský Týn odbor Obecní stavební úřad dne 16.04.2026 pod č.j. MUHT 9748/2026, které nabylo právní moci dne 16.04.2026.
(dále jen jako "**Nemovitá věc**").
- 1.3. Kupující hodlá nabýt Nemovitou věc včetně jejích součástí a příslušenství, práv a povinností do svého výlučného vlastnictví.

II.

Předmět smlouvy

- 2.1. Prodávající touto Smlouvou převádí své vlastnické právo k Nemovité věci a jejím veškerým součástem a příslušenstvím, právům a povinnostem na Kupujícího a zavazuje se mu Nemovitou věc předat podle podmínek této Smlouvy.

- 2.2. Kupující Nemovitou věc včetně jejích součástí a příslušenství, práv a povinností do svého výlučného vlastnictví přijímá a zavazuje se ji převzít a zaplatit Prodávajícímu dohodnutou kupní cenu podle čl. III. této Smlouvy.

III.

Kupní cena a způsob placení

- 3.1. Prodávající a Kupující se dohodli na sjednané kupní ceně za Nemovitou věc ve výši **788,34 Kč/m² tj. celkem 14.190,12 Kč** (slovy: čtrnáct tisíc sto devadesát korun českých a dvanáct haléřů).
- 3.2. Smluvní strany se dohodly, že vedle kupní ceny uvedené v čl. 3.1. zaplatí Kupující veškeré náklady spojené s převodem Nemovité věci a to náklady na vyhotovení geometrického plánu č. 130-2/2026 na rozdělení pozemku ve výši **9.075 Kč** (slovy: devět tisíc sedmdesát pět korun českých).
- 3.3. Převod Nemovité věci není předmětem daně z přidané hodnoty.
- 3.4. Prodávající a Kupující shodně prohlašují a svými podpisy stvrzují, že **kupní cena a náhrada nákladů** dle odst. 3.1. a 3.2. tohoto článku v celkové výši **23.265,12 Kč** (slovy: dvacet tři tisíc dvě stě šedesát pět korun českých a dvanáct haléřů) **byla Kupujícím uhrazena** nejpozději ke dni podpisu této Smlouvy, a to bankovním převodem na bankovní účet Prodávajícího uvedený v hlavičce této Smlouvy a pod tam uvedeným variabilním symbolem.

IV.

Prohlášení smluvních stran

- 4.1. Prodávající prohlašuje, že na Nemovité věci neváznou žádné dluhy, věcná břemena, zástavní práva, ani jiné právní povinnosti, a dále prohlašuje, že Kupujícímu nezamlčel žádné vady, o kterých by věděl a na které bylo třeba zvláště upozornit.
- 4.2. Kupující prohlašuje, že se seznámil s faktickým a právním stavem Nemovité věci, měl dostatečnou možnost si Nemovitou věc na místě prohlédnout a učinil tak, a Nemovitou věc kupuje ve stavu, v jakém se nachází.
- 4.3. Kupující prohlašuje, že si je vědom skutečnosti, že se na Nemovité věci mohou nacházet podzemní a/nebo nadzemní inženýrské sítě. Kupující se proto zavazuje, že při provádění zemních prací či jiných stavebních prací na Nemovité věci zajistí vytýčení průběhu podzemních či nadzemních sítí tak, aby při provádění zemních či jiných prací nedošlo k poškození podzemních či nadzemních sítí.
- 4.4. Kupující prohlašuje, že veškeré údaje, které o sobě Prodávajícímu za účelem sepsání této Smlouvy poskytl, jsou správné.
- 4.5. Kupující se zavazuje, že do právní moci rozhodnutí katastrálního úřadu o zápisu vlastnického práva pro Kupujícího k Nemovité věci do katastru nemovitostí se zdrží jakýchkoliv právních jednání, která by ztížila nebo znemožnila průběh řízení před katastrálním úřadem, zejména převod vlastnického práva k Nemovité věci.

V.

Vklad vlastnického práva

- 5.1. Prodávající a Kupující podepisují současně s touto Smlouvou návrh na zahájení řízení o povolení vkladu vlastnického práva k Nemovité věci do katastru nemovitostí.
- 5.2. Vlastnické právo bude na Kupujícího převedeno pravomocným rozhodnutím příslušného katastrálního úřadu o vkladu vlastnického práva do katastru nemovitostí, a to s právními účinky zápisu zpětně k okamžiku, kdy návrh na zápis došel příslušnému katastrálnímu úřadu.

- 5.3. Návrh na zahájení řízení o vkladu vlastnického práva k Nemovité věci pro Kupujícího bude podán Prodávajícím příslušnému katastrálnímu úřadu, a to do 30 dnů od podpisu této Smlouvy. **Správní poplatek za zahájení řízení o povolení vkladu práva do katastru nemovitostí hradí Kupující.**
- 5.4. Pokud po podání návrhu na vklad vlastnického práva příslušný katastrální úřad v následujícím řízení kteroukoliv ze Smluvních stran jakoukoliv formou vyrozumí o skutečnosti, že existují skutečnosti bránící provedení vkladu vlastnického práva pro Kupujícího podle této Smlouvy, zavazují se Smluvní strany učinit veškeré přípustné úkony k nápravě případných nedostatků.
- 5.5. Pro případ, že vklad vlastnického práva do katastru nemovitostí bude příslušným katastrálním úřadem zamítnut, příp. řízení o vkladu práva bude katastrálním úřadem zastaveno, zavazují se Prodávající a Kupující do 14 (čtrnácti) dnů od právní moci tohoto rozhodnutí příslušného katastrálního úřadu na pokyn katastrálního úřadu smlouvu či návrh na vklad náležitě doplnit, nebo uzavřít novou smlouvu nebo dodatek k této Smlouvě a/nebo návrh na zahájení řízení o povolení vkladu vlastnického práva k Nemovité věci do katastru nemovitostí, a to bez změny kupní ceny podle čl. III této Smlouvy. Toto ujednání a závazky z něho pro smluvní strany vyplývající považují smluvní strany za ujednání o smlouvě budoucí ve smyslu ustanovení § 1785 občanského zákoníku. Pro případ, že by z důvodu chybných údajů poskytnutých Kupujícím příslušný katastrální úřad neprovedl vklad práva dle této Smlouvy, zavazuje se Kupující uhradit vzniklé náklady s tím spojené, zejména správní poplatek za podání nového návrhu na vklad do katastru nemovitostí.
- 5.6. Do pravomocného rozhodnutí katastrálního úřadu jsou Smluvní strany svými projevy a závazky dle této Smlouvy vázány.

VI.

Doručování

- 6.1. Veškeré písemnosti, výzvy a oznámení se doručují na adresu Prodávajícího a Kupujícího uvedenou v této Smlouvě. Pokud v průběhu plnění této Smlouvy dojde ke změně adresy některé ze smluvních stran, je tato smluvní strana povinna neprodleně písemně oznámit druhé smluvní straně tuto změnu, a to způsobem dle předchozí věty.
- 6.2. Smluvní strany sjednávají, že doručování zásilek odeslaných s využitím provozovatele poštovních služeb se řídí ust. § 573 občanského zákoníku.

VII.

Závěrečná ustanovení

- 7.1. Je-li na straně Prodávajícího či Kupujícího více subjektů, lze pro jejich společné označení užívat pro zjednodušení i jednotné číslo. Není-li v této smlouvě sjednáno jinak, nebo nevyklučuje-li to povaha závazku, platí, že jsou všichni zavázáni k plnění povinností z této Smlouvy, jakož i povinností s ní souvisejících, společně a nerozdílně.
- 7.2. Smluvní strany prohlašují, že text této Smlouvy představuje celou jejich dohodu a nemají mezi sebou žádná ústní vedlejší ujednání.
- 7.3. Právní vztahy touto Smlouvou výslovně neupravené se řídí příslušnými ustanoveními občanského zákoníku a ostatními platnými právními předpisy.
- 7.4. Pokud se jakékoliv ustanovení této Smlouvy stane nebo bude určeno jako neplatné, pak taková neplatnost neovlivní platnost zbylých ustanovení této Smlouvy. V takovém případě se Smluvní strany dohodly, že bez zbytečného odkladu nahradí neplatné ustanovení ustanovením platným tak, aby se dosáhlo v maximální možné míře dovolené právními předpisy stejného účinku a výsledku, jaký byl sledován nahrazovaným ustanovením.
- 7.5. Tato Smlouva může být měněna pouze písemným dodatkem, jehož účastníky budou všechny smluvní strany.

- 7.6. Kupující souhlasí s uveřejněním této Smlouvy v registru smluv dle zákona č. 340/2015 Sb., o zvláštních podmínkách účinnosti některých smluv, uveřejňování těchto smluv a o registru smluv, ve znění pozdějších předpisů. Město Horšovský Týn je povinno tuto smlouvu bez zbytečného odkladu, nejpozději však do 30 dnů od uzavření smlouvy, odeslat k uveřejnění v registru smluv.
- 7.7. Kupující bere dále na vědomí, že město Horšovský Týn je povinno na dotaz třetí osoby poskytovat informace podle zákona č. 106/1999 Sb., o svobodném přístupu k informacím, ve znění pozdějších předpisů, a souhlasí s tím, aby veškeré informace obsažené v této smlouvě byly na vyžádání sděleny třetím osobám.
- 7.8. Smluvní strany shodně prohlašují, že žádné ustanovení v této smlouvě nemá charakter obchodního tajemství, jež by požívalo zvláštní ochrany.
- 7.9. Tato Smlouva nabývá platnosti dnem podpisu poslední ze Smluvních stran a účinnosti dnem zveřejnění v registru smluv.
- 7.10. Tato Smlouva byla vyhotovena ve 3 (třech) originálních vyhotoveních. Jedno (1) vyhotovení s ověřeným podpisem je určeno jako příloha návrhu na zahájení řízení o povolení vkladu práva do katastru nemovitostí, 1 (jedno) vyhotovení je určeno Kupujícímu, 1 (jedno) vyhotovení je určeno Prodávajícímu.
- 7.11. Doložka ve smyslu ustanovení § 41 odst. 1 zákona č. 128/2000 Sb., zákon o obcích ve znění pozdějších předpisů.



Prodávající ve smyslu ustanovení § 41 zákona č. 128/2000 Sb., o obcích (obecní zřízení), ve znění pozdějších předpisů, potvrzuje, že u právních jednání obsažených v této kupní smlouvě byly ze strany Prodávajícího splněny veškeré zákonem č. 128/2000 Sb., o obcích (obecní zřízení), ve znění pozdějších předpisů či jinými obecně závaznými právními předpisy stanovené podmínky ve formě předchozího zveřejnění, schválení či odsouhlasení, které jsou obligatorní pro platnost tohoto právního jednání.


Prodávající prohlašuje, že úplatný převod Nemovité věci byl řádně schválen a uzavření této smlouvy schválilo Zastupitelstvo města Horšovský Týn č. 22/2025 dne 08.12.2025 pod číslem usnesení bod 15.

- 7.12. Prodávající prohlašuje, že záměr úplatného převodu Nemovité věci byl zveřejněn na úřední desce města Horšovský Týn po dobu od 01.10.2025 do 16.10.2025.
- 7.13. Prodávající prohlašuje, že záměr prodeje Nemovité věci byl řádně schválen na zasedání Zastupitelstva města Horšovský Týn č. 21/2025 dne 22.09.2025 pod číslem usnesení bod 23.
- 7.14. Prodávající a Kupující prohlašují, že si Smlouvu (včetně příloh) řádně přečetli, rozumí jejímu obsahu a souhlasí s ním, že tato Smlouva byla uzavřena na základě pravdivých údajů po vzájemném projednání podle jejich svobodné a pravé vůle, vážně a srozumitelně, nikoliv v tísní a za nápadně nevýhodných podmínek pro jednu ze stran, a na důkaz toho připojují své podpisy.
- 7.15. Přílohy této smlouvy:
- geometrický plán č. 130-2/2026
 - Rozhodnutí o dělení pozemku čj. MUHT 9748/2026

V Horšovském Týně dne 06-05-2026


V Horšovském Týně dne 04-05-2026

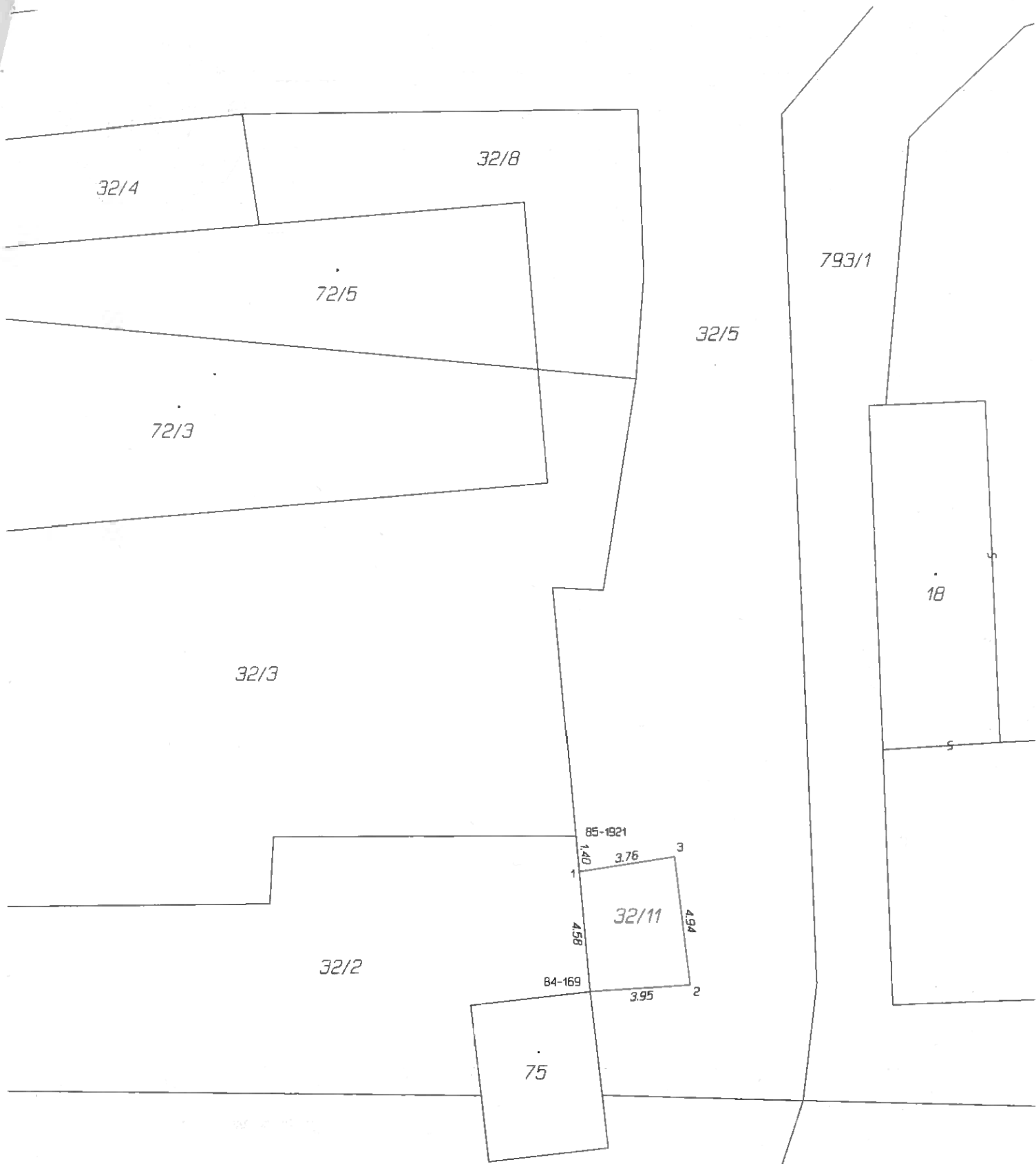

Ing. Josef Holeček, starosta
město Horšovský Týn
za prodávajícího 


Jiří Balák, předseda společenství vlastníků
Společenství vlastníků Tasnovice 29
za kupujícího

VÝKAZ DOSAVADNÍHO A NOVÉHO STAVU ÚDAJŮ KATASTRU NEMOVITOSTÍ

Dosavadní stav				Nový stav											
Označení pozemku parc. číslem	Výměra parcely		Druh pozemku	Označení pozemku parc. číslem	Výměra parcely		Druh pozemku	Typ stavby	Způsob určení výměr	Porovnání se stavem evidence právních vztahů					
	ha	m ²	Způsob využití		ha	m ²	Způsob využití	Způsob využití			Díl přechází z pozemku označeného v katastru nemovitosti	Číslo listu vlastnictví	Výměra dílu		Označení dílu
32/5	8	56	ostat. pl. ost. komun.	32/5	8	38	ostat. pl. ost. komun.		0						
				32/11		18	ostat. pl. jiná plocha		0	32/5	1			18	
	8	56			8	56									

<p>GEOMETRICKÝ PLÁN pro rozdělení pozemku</p>	Geometrický plán ověřil autorizovaný zeměměřický inženýr:				Stejnopis ověřil autorizovaný zeměměřický inženýr:						
	Jméno, příjmení:		Ing. Petr Lahoda		Jméno, příjmení:		Ing. Petr Lahoda				
	Číslo položky rejstříku autorizovaných zeměměřických inženýrů		2569		Číslo položky rejstříku autorizovaných zeměměřických inženýrů		2569				
	Dne:	13. března 2026	Číslo:	51/2026	Dne:	13. března 2026	Číslo:	51/2026			
Náležitosti a přesnosti odpovídá právním předpisům				Tento stejnopis odpovídá geometrickému plánu v elektronické podobě uloženému v dokumentaci katastrálního úřadu							
Vyhotovitel: Ing. Petr Lahoda nám. Republiky 108 346 01 Horšovský Týn www.geodetiht.cz				Katastrální úřad souhlasí s očištěním parcel.				Ověření stejnopisu geometrického plánu v listinné podobě.			
Číslo plánu: 130-2/2026 Okres: Domažlice Obec: Horšovský Týn Kat. území: Tasnovice Mapový list: KMD Domažlice 5-1/33 Dosavadním vlastníkům pozemků byla poskytnuta možnost seznámit se s terénním průběhem navrhovaných nových hranic, které byly označeny předepsaným způsobem jímkou				 KÚ pro Plzeňský kraj KP Domažlice PGP 203/2026-401 2026.03.16 14:03:11 +01'00'							




Seznam souřadnic (S-JTSK)
 Číslo bodu Souřadnice pro zepis do KN

	Y	X	Kod kv.	Poznámka
84-169	864377.12	1083527.28	3	roh garáže
85-1921	864377.66	1083521.29	8	kolík
1	864377.53	1083522.69	8	roh jírnky - barva
2	864373.27	1083527.03	3	roh jírnky
3	864373.86	1083522.12	3	roh jírnky

32/7

29/7





MUHTX00FJTNE

Městský úřad Horšovský Týn

Odbor Obecní stavební úřad

náměstí Republiky č.p. 52, 346 01 Horšovský Týn

SP.ZN.: OOSÚ/7163/2026/Ha

Č.J.: MUHT 9748/2026

VYŘIZUJE:

TELEFON:

MOBIL:

E-MAIL:

DATUM: 16.04.2026

V případě reakce na tento dokument, prosím,
uveďte vždy sp.zn. OOSÚ/7163/2026/Ha

ROZHODNUTÍ

DĚLENÍ POZEMKU

Výroková část:

Odbor Obecní stavební úřad Městského úřadu Horšovský Týn, jako stavební úřad příslušný podle § 30 odst. 1 písm. f) a § 30 odst. 3 písm. a) zákona č. 283/2021 Sb., stavební zákon, ve znění pozdějších předpisů (dále jen "stavební zákon") v řízení o dělení pozemku posoudil podle § 216 stavebního zákona žádost o vydání rozhodnutí o dělení pozemku, kterou dne 18.03.2026 podalo

Město Horšovský Týn, IČO 00253383, náměstí Republiky č.p. 52, 346 01 Horšovský Týn

(dále jen "žadatel"), a na základě tohoto posouzení:

p o v o l u j e

dělení pozemku parc. č. 32/5 v katastrálním území Tasnovice (druh pozemku: ostatní plocha), z důvodu vyrovnání majetkoprávních vztahů.

Určení nových hranic pozemků zobrazuje **Geometrický plán pro rozdělení pozemku č. 130-2/2026**

Pozemek parc. č. 32/5 v katastrálním území Tasnovice (druh pozemku: ostatní plocha) o rozloze **856 m²** bude rozdělen na pozemky parc. č. 32/5 o rozloze **838 m²** a parc. č. 32/11 o rozloze **18 m²**.

Stávající i nově vzniklé pozemky jsou buď přímo součástí veřejné komunikace nebo s veřejnou komunikací sousedí. V souladu s přílohou č. 6 vyhlášky č. 149/2024 Sb. o provedení některých ustanovení stavebního zákona (formulář žádosti o dělení nebo scelení pozemků) nahrazuje předložený geometrický plán celkovou situaci s vyznačením přístupů na pozemky. Stavební úřad usoudil, že z předloženého geometrického plánu jsou zřejmé potřebné vztahy v území.

Pro navržené dělení není třeba stanovit podmínky.

Účastníci řízení, na něž se vztahuje rozhodnutí správního orgánu dle § 182 písm. a) stavebního zákona:

Město Horšovský Týn, náměstí Republiky č.p. 52, Město, 346 01 Horšovský Týn

Odůvodnění:

Dne 18.03.2026 byla podána žádost o povolení dělení pozemku, uvedeným dnem bylo zahájeno řízení o dělení pozemku.

Žádost o dělení pozemku byla podána v souladu s § 216 odst. 1 stavebního zákona, protože byla podána vlastníkem výše uvedeného pozemku, kterým je Město Horšovský Týn. Současně byla podána na

POČET STRAN 2

předepsaném formuláři podle přílohy č. 6 k vyhlášce č. 149/2024 Sb., o provedení některých ustanovení stavebního zákona. K žádosti žadatel připojil Geometrický plán pro rozdělení pozemku č. 130-2/2026.

Stavební úřad ověřil dle listu vlastnictví vlastnické právo žadatele k pozemku parc. č. 32/5 v katastrálním území Tasnovice (druh pozemku: ostatní plocha). Okruh účastníků stavební úřad vymezil podle § 27 správního řádu a § 182 stavebního zákona. Po posouzení žádosti mezi účastníky řízení zahrnul vlastníka pozemku Město Horšovský Týn, na jehož území se pozemky zároveň i nachází. Vlastnická ani jiná práva dalších osob nemohou být tímto rozhodnutím přímo dotčena.

Veřejné zájmy chráněné zvláštními právními předpisy nejsou žádostí dotčeny, proto není účasten dotčený orgán.

Stavební úřad dále žádost přezkoumal z hledisek uvedených v § 216 odst. 3 stavebního zákona a zjistil, že dle platného Úplného znění územního plánu Horšovský Týn po změně č. 7 s účinností od 18.11.2025, se pozemek nachází v zastavěném území s funkčním využitím plochy – *smíšené obytné venkovské (SV)*. Na základě uvedeného stavební úřad dospěl k závěru, že výše uvedené dělení pozemku je v souladu s vydanou územně plánovací dokumentací.

Stavební úřad posoudil dělení pozemku, a zjistil, že jeho uskutečněním nejsou ohroženy zájmy chráněné stavebním zákonem, předpisy vydanými k jeho provedení a zvláštními předpisy. Stavební úřad v průběhu řízení neshledal důvody, které by bránily povolení dělení pozemku.

Vzhledem k tomu, že výše uvedené dělení pozemku je v souladu s územně plánovací dokumentací a pro navržené dělení pozemku není potřeba stanovit podmínky, stavební úřad vydal povolení dělení pozemku jako první úkon stavebního úřadu v řízení v souladu s ustanovením § 216 odst. 3 a § 217 odst. 2 stavebního zákona.

Účastníci řízení, na něž se vztahuje rozhodnutí správního orgánu dle § 182 písm. b) stavebního zákona:

Město Horšovský Týn

Účastníci řízení, na něž se vztahuje rozhodnutí správního orgánu dle § 182 písm. c) stavebního zákona:

Město Horšovský Týn

Poučení účastníků:

Proti tomuto rozhodnutí se lze odvolat do 15 dnů ode dne jeho oznámení ke Krajskému úřadu Plzeňského kraje, Škroupova č. 18, 306 13 Plzeň podáním u zdejšího správního orgánu.

Odvolání se podává s potřebným počtem stejnopisů tak, aby jeden stejnopis zůstal správnímu orgánu a aby každý účastník dostal jeden stejnopis. Nepodá-li účastník potřebný počet stejnopisů, vyhotoví je správní orgán na náklady účastníka. Odvoláním lze napadnout výrokovou část rozhodnutí, jednotlivý výrok nebo jeho vedlejší ustanovení. Odvolání jen proti odůvodnění rozhodnutí je nepřípustné.

Povolení dělení nebo scelení pozemků platí na dobu neurčitou. Povolení pozbývá platnosti dnem, kdy stavební úřad obdrží oznámení stavebníka o tom, že od provedení svého záměru upouští.



vedoucí odboru

Poplatek:

Od správního poplatku podle zákona č. 634/2004 Sb., o správních poplatcích, ve znění pozdějších předpisů je žadatel osvobozen.

Obdrží:

Účastníci

Město Horšovský Týn, náměstí Republiky č.p. 52, Město, 346 01 Horšovský Týn



MUHTX00FK80C

Městský úřad Horšovský Týn

Odbor Obecní stavební úřad

náměstí Republiky č.p. 52, 346 01 Horšovský Týn

SP.ZN.: **OOSÚ/7163/2026/Ha**

Č.J.: **MUHT 10130/2026**

VYŘIZUJE:

TELEFON:

MOBIL:

E-MAIL:

DATUM: 20.04.2026

V případě reakce na tento dokument, prosím,

uvedte vždy sp.zn. **OOSÚ/7163/2026/Ha**

SDĚLENÍ

Odbor Obecní stavební úřad Městského úřadu Horšovský Týn jako příslušný správní orgán Vám sděluje, že rozhodnutí č.j. **MUHT 9748/2026** ze dne 16.04.2026 ve věci

dělení pozemku



na pozemku parc. č. 32/5 v katastrálním území Tasnovice

nabylo právní moci

ve smyslu ustanovení § 73 odst. 1 zákona č. 500/2004 Sb., správní řád, ve znění pozdějších předpisů,

dne 16.04.2025

a je vykonatelné.



vedoucí odboru

Obdrží:

Žadatel

Město Horšovský Týn, náměstí Republiky č.p. 52, Město, 346 01 Horšovský Týn