

**VÝKAZ DOSAVADNÍHO A NOVÉHO STAVU ÚDAJŮ KATASTRU NEMOVITOSTÍ**

Dosavadní stav			Nový stav												
Označení pozemku parc. číslem	Výměra parcely		Označení pozemku parc. číslem	Výměra parcely		Druh pozemku	Typ stavby	Způsob využití	Zpús. určení výměr	Porovnání se stavem evidence právních vztahů					
	ha	m <sup>2</sup>		Způsob využití	ha					m <sup>2</sup>	Způsob využití	Díl přechází z pozemku označeného v katastru nemovitostí	dřívější poz. evidenci	Číslo listu vlastnictví	Výměra dílu
												ha	m <sup>2</sup>		
5729/1										5729/1		10001			
7734/1										7734/1		10001			

Oprávněný: dle listin

Druh věcného břemene: dle listin

Seznam souřadnic (S-JTSK)  
Číslo bodu Souřadnice pro zápis do KN  
Y X Kód kv.



1	603618.72	1156964.64	3
2	603623.14	1156966.23	3
3	603623.48	1156965.29	3
4	603619.14	1156963.72	3
5	603616.76	1156963.54	3
6	603617.38	1156962.74	3
7	603611.55	1156958.29	3
8	603612.27	1156957.61	3
9	603606.10	1156952.31	3
10	603606.84	1156951.63	3
11	603600.60	1156946.49	3
12	603601.32	1156945.79	3
13	603596.28	1156942.03	3
14	603597.00	1156941.35	3
15	603589.42	1156934.62	3
16	603590.16	1156933.94	3
17	603584.28	1156928.91	3
18	603585.02	1156928.25	3
19	603578.56	1156922.35	3
20	603579.44	1156921.83	3
21	603577.84	1156920.39	3
22	603578.76	1156920.01	3
23	603577.33	1156919.32	3
24	603577.11	1156916.50	3
25	603570.30	1156910.28	3
26	603568.10	1156907.87	3
27	603566.22	1156906.05	3
28	603562.67	1156902.93	3
29	603562.10	1156902.61	3
30	603561.12	1156902.77	3
31	603556.14	1156908.45	3
32	603556.26	1156908.34	3
33	603555.48	1156907.69	3
34	603576.16	1156917.68	3
35	603576.73	1156919.51	3
36	603575.77	1156917.14	3
37	603568.18	1156910.13	3
38	603566.89	1156908.77	3
39	603565.30	1156907.26	3
40	603562.12	1156904.49	3
41	603561.75	1156904.28	3
42	603561.52	1156904.32	3
43	603559.45	1156906.10	3
44	603556.65	1156908.75	3
45	603542.46	1156975.22	3
46	603541.58	1156973.83	3

Seznam souřadnic (S-JTSK)  
Číslo bodu Souřadnice pro zápis do KN  
Y X Kód kv.

47	603541.08	1156974.17	3
48	603541.94	1156975.52	3
49	603543.26	1156976.82	3
50	603542.76	1156977.16	3
51	603544.59	1156978.23	3
52	603544.19	1156978.67	3
53	603545.13	1156978.64	3
54	603544.83	1156979.16	3
55	603546.50	1156979.18	3
56	603546.18	1156979.70	3
57	603547.55	1156980.06	3
58	603547.17	1156980.52	3
59	603540.20	1156972.00	3
60	603539.72	1156972.36	3
61	603586.77	1157003.63	3
62	603585.98	1157004.12	3
63	603586.24	1157004.54	3
64	603586.99	1157004.09	3
65	603587.49	1157003.38	3
66	603587.55	1157003.90	3
67	603590.68	1157003.82	3
68	603590.66	1157004.32	3
69	603591.49	1157003.79	3
70	603591.61	1157004.29	3
71	603591.82	1157003.65	3
72	603592.12	1157004.07	3
73	603594.58	1157000.70	3
74	603595.04	1157000.92	3
75	603594.68	1157000.04	3
76	603595.18	1157000.10	3
77	603594.88	1156997.00	3
78	603595.38	1156997.08	3
79	603595.16	1156995.87	3
80	603595.64	1156995.99	3
81	603621.48	1156976.60	3
82	603622.13	1156975.84	3
83	603621.45	1156975.25	3
84	603620.62	1156976.20	3
85	603621.38	1156977.28	3
86	603620.46	1156977.30	3
87	603621.52	1156977.97	3
88	603620.67	1156978.34	3
89	603623.33	1156980.35	3
90	603622.65	1156980.95	3
91	603624.40	1156981.40	3
92	603624.16	1156982.42	3

Seznam souřadnic (S-JTSK)  
Číslo bodu Souřadnice pro zápis do KN  
Y X Kód kv.

93	603625.43	1156981.09	3
94	603626.02	1156981.85	3
95	603620.86	1156978.58	3

<b>GEOMETRICKÝ PLÁN</b> <b>pro</b> vymezení rozsahu věcného břemene k části pozemku	Geometrický plán ověřil autorizovaný zeměměřický inženýr:	Stejnopis ověřil autorizovaný zeměměřický inženýr:
	Jméno, příjmení: 	Jméno, příjmení:
	Číslo položky rejstříku autorizovaných zeměměřických inženýrů: 2785	Číslo položky rejstříku autorizovaných zeměměřických inženýrů:
	Dne: 20. ledna 2026 Číslo: 75/2026	Dne: Číslo:
Náležitostmi a přesností odpovídá právním předpisům.	Tento stejnopis odpovídá geometrickému plánu v elektronické podobě uloženému v dokumentaci katastrálního úřadu.	
Vyhotovitel: <b>ADITIS</b> Rokytova 2667/20 615 00 Brno IČO: 26290821 www.aditis.cz	Katastrální úřad souhlasí s očíslováním parcel.	
Číslo plánu: 4337-6928/2025 Okres: Brno-město Obec: Brno Kat. území: Bystrc Mapový list: Tišnov 1-8/23,41	Ověření stejnopisu geometrického plánu v listinné podobě.	
Dosavadním vlastníkům pozemků byla poskytnuta možnost seznámit se v terénu s průběhem navrhovaných nových hranic, které byly označeny předepsaným způsobem:		

1

1  
2  
3

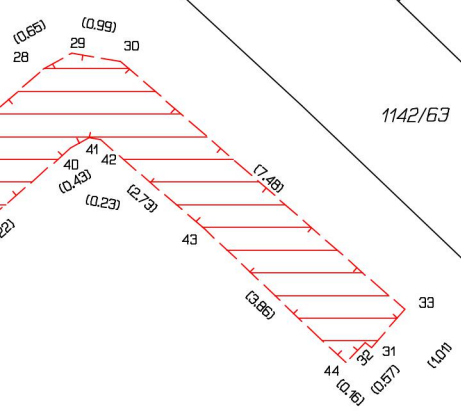
Q  
110

103  
104/1  
102

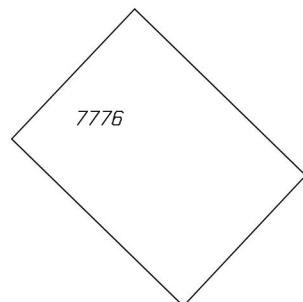
Q  
112

808/1  
1142/53

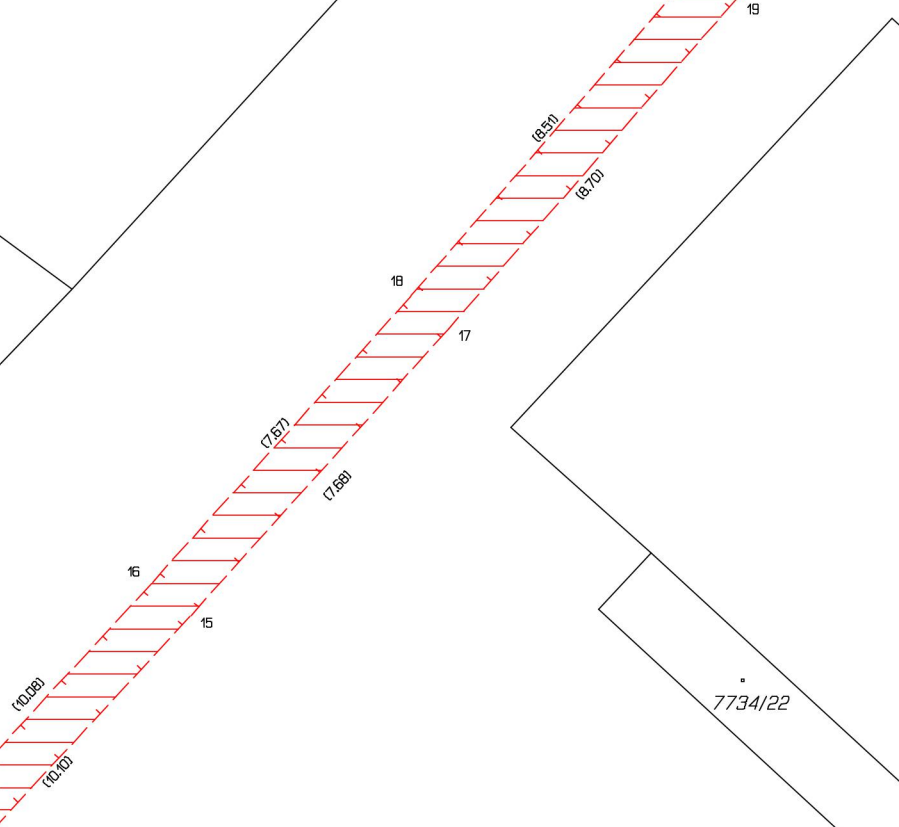
Q  
114



Q  
116



7777/3



5734

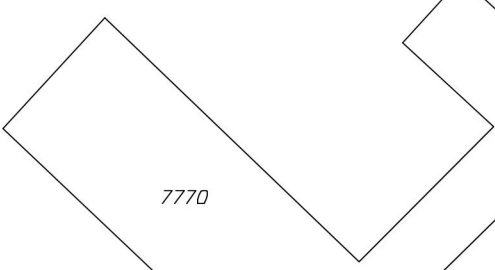
7772/2

7775

7734/22

5735

7774



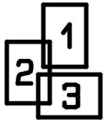
7771/2

7734/1

7771/1

5736

2



Q  
118

Q  
120

Q  
122

Q  
124/1

124/2

Q  
126

V.  
7734/1

7772/1

5730

V.  
7769

V.  
7768

5731

5729/2

7734/1

5729/1

7764

7777/2

7758/3

7734/1

5725

V.  
7763

5732

V.  
7766

7765

