

SMLOUVA O PACHTU – POZEMKY V DOBÝVACÍM PROSTORU

č. 13-09-2018

uzavřená ve smyslu ust. § 2332 a násl. zák. č. 89/2012 Sb., občanský zákoník,
(dále jen „**občanský zákoník**“)

Smluvní strany:

Lesy České republiky, s.p.

se sídlem Hradec Králové, Přemyslova 1106/19, Nový Hradec Králové, PSČ 500 08,
zapsaný v Obchodním rejstříku vedeném Krajským soudem v Hradci Králové, oddíl AXII, vložka 540
zastoupený Ing. Danielem Szórádem, Ph.D., generálním ředitelem
IČO: 42196451, DIČ: CZ42196451

(dále jen „**propachtovatel**“) na straně jedné

a

CEMEX Sand, k.s.

se sídlem Masarykovo náměstí 207, Napajedla, PSČ: 763 61
zapsaná v obchodním rejstříku u Krajského soudu v Brně, oddíl A, vložka 25355
zastoupená Ing. Stanislavem Fojtů a Ing. Jiřím Ohnoutkem, prokuristy
IČO: 47906201, DIČ: CZ47906201

(dále jen „**pachtýř**“) na straně druhé

uzavírají níže uvedeného dne, měsíce a roku tuto

SMLOUVU O PACHTU:

I.

Předmět smlouvy

1. Propachtovatel prohlašuje, že má právo hospodařit k níže uvedeným pozemkům, které jsou ve vlastnictví České republiky, a to:

Číslo parcely	Druh pozemku	Výměra v m ²	Propachtovávaná výměra v m ²	Katastrální území	LV	Obec
119/1	ostatní plocha	444	444	Žilina	276	Žilina
119/7	ostatní plocha	3 307	3 307	Žilina	276	Žilina
119/9	ostatní plocha	406	406	Žilina	276	Žilina
492/13	ostatní plocha	250	250	Družec	810	Družec
Celkem:			4 407			

Uvedené pozemky (dále jen „**předmětné pozemky**“ nebo „**předmět pachtu**“) jsou zapsány v katastru nemovitostí u Katastrálního úřadu pro Středočeský kraj, Katastrální pracoviště Kladno.

2. Propachtovatel se zavazuje přenechat na základě této Smlouvy předmět pachtu uvedený v odst. 1. tohoto článku o celkové propachtované výměře 4.407 m² do pachtu pachtýři k dočasnému úplatnému užívání a požívání s tím, že pachtýř se zavazuje předmět pachtu využívat výlučně za

účelem provádění hornické činnosti, a to k těžbě stavebního kamene v dobývacím prostoru Družec, evidenční číslo 7/0470 a činností s touto těžbou souvisejícím. Veškeré věci, záležitosti či jednání související s využitím předmětu pachtu za sjednaným účelem je povinen obstarat pachtýř, a to na svůj náklad a v mezích stanovených touto Smlouvou. Oprávnění k dobývacímu prostoru pachtýř doložil na základě Potvrzení o zaevidování dobývacího prostoru Družec vydané Obvodním báňským úřadem v Kladně, č. j.: 00322/2007/02/003 ze dne 18. 2. 2008. Výše uvedené potvrzení o zaevidování je nedílnou přílohou č. 1 k této smlouvě (dále jen „**Smlouva**“).

3. Smluvní strany prohlašují, že hranice předmětu pachtu jsou jim spolehlivě známy a nevzbuzují jakýchkoli pochybností. Předmět pachtu je graficky znázorněn v Mapě se zákresem současného stavu na podkladě katastrální mapy v měřítku 1 : 2 000, která tvoří nedílnou přílohu č. 2 k této Smlouvě.
4. Pachtýř prohlašuje, že se se stavem předmětu pachtu řádně a dostatečně seznámil a že jej shledává ke dni uzavření této Smlouvy způsobilým ke smluvenému účelu pachtu dle této Smlouvy. Dobývací prostor Družec, evidenční číslo 7/0470 je stanoven na základě Rozhodnutí Středočeského krajského národního výboru Praha, odboru dopravy, zn.: 1953/67/D o stanovení dobývacího prostoru Družec ze dne 19. 9. 1967. Rozhodnutí o stanovení dobývacího prostoru je nedílnou přílohou č. 3 k této Smlouvě.
5. Hranice dobývacího prostoru je graficky znázorněna v Mapě se zákresem současného stavu na podkladě katastrální mapy v měřítku 1 : 2 000, která tvoří nedílnou přílohu č. 2 k této Smlouvě.
6. Z pachtu je vyňato právo výkonu myslivosti a rybářské právo.
7. Smluvní strany ujednaly, že předmětem pachtu dle této Smlouvy nejsou trvalé porosty nacházející se na předmětu pachtu.
8. Právo pachtu podle této Smlouvy dále nezakládá pachtýři jakákoliv práva k trvalým porostům nacházejícím se na předmětu pachtu. Pachtýř je povinen zejména upozornit na kalamitu, škodu na porostech, apod.
9. Nárok na náhrady dle zvláštních právních předpisů, např. v případech, na něž dopadá vyhláška Ministerstva zemědělství č. 55/1999 Sb., o způsobu výpočtu výše újmy nebo škody způsobené na lesích, náleží propachtovateli.

II.

Účel pachtu

1. Pachtýř se zavazuje předmět pachtu uvedený v článku I. odst. 1. této Smlouvy užívat výlučně k podnikatelským účelům, a to k hornické činnosti podle ust. § 2 zákona č. 61/1988 Sb., o hornické činnosti, výbušninách a o státní báňské správě, ve znění pozdějších předpisů, spočívající v těžbě stavebního kamene a k činností s danou těžbou souvisejícím, a to na základě Rozhodnutí Obvodního báňského úřadu v Kladně, zn.: 35614/2010/02/003 o povolení hornické činnosti prováděné podle plánu otvírky, přípravy a dobývání ze dne 14. 12. 2010. Výše uvedené rozhodnutí tvoří nedílnou přílohu č. 4 k této Smlouvě.
2. Předmětem podnikání pachtýře je mimo jiné hornická činnost a činnost prováděná hornickým způsobem podle zák. č. 61/1998 Sb., ve znění pozdějších předpisů a to na základě Oprávnění Obvodního báňského úřadu pro území krajů Jihomoravského a Zlínského, č. j.: SBS 09189/2016/OBÚ-01/1 pořadové číslo 1885 ze dne 21. 3. 2016. Oprávnění je nedílnou přílohou č. 5 k této Smlouvě.

III.

Trvání pachtu

1. Propachtovatel na základě této Smlouvy přenechává pachtýři a pachtýř od propachtovatele přebírá do dočasného úplatného užívání a požívání předmět pachtu uvedený v čl. I. odst. 1. této Smlouvy o celkové propachtované výměře 4.407 m², a to na dobu určitou **od 1. 1. 2018 do 31. 12. 2022**.
2. Smluvní strany mohou v posledních šesti měsících pachtu sjednat formou dodatku ke stávající Smlouvě prodloužení pachtovního vztahu založeného touto Smlouvou, maximálně však o pět let, opakovaně až na dobu předpokládaného výkonu hornické činnosti nebo činnosti prováděné hornickým způsobem včetně následné sanace a rekultivace pozemku.

3. Pacht dle této Smlouvy skončí:
 - a) uplynutím doby, na níž byl sjednán,
 - b) písemnou dohodou smluvních stran,
 - c) písemnou výpovědí s výpovědní dobou učiněnou kteroukoli ze smluvních stran za níže uvedených podmínek,
4. Před uplynutím sjednané doby pachtu lze tento skončit výpovědí ze strany propachtovatele z těchto důvodů:
 - a) pachtýř je o více než jeden měsíc v prodlení s placením pachtovného, a to i přes písemné upozornění propachtovatele k dodatečné úhradě dluhu pachtýře,
 - b) pachtýř užívá předmět pachtu v rozporu s ustanoveními této Smlouvy i přes písemnou výzvu propachtovatele k odstranění závadného stavu s určením přiměřené lhůty ke zjednání nápravy,
 - c) pachtýř přenechal bez předchozího písemného souhlasu propachtovatele předmět pachtu nebo jeho část do užívání jinému,
 - d) pachtýř porušil své povinnosti plynoucí z této Smlouvy, a to i přes předchozí písemné upozornění propachtovatele,
 - e) pachtýř na předmětu pachtu umístil jakékoli stavby bez předchozího písemného souhlasu propachtovatele,
 - f) pachtýř ztratil oprávnění k provozování činnosti, pro kterou si předmět pachtu propachtoval,
 - g) předmět pachtu přestal být využitelný pro sjednaný účel pachtu.
5. Před uplynutím sjednané doby pachtu lze tento skončit výpovědí ze strany pachtýře z těchto důvodů:
 - a) pachtýř ztratil oprávnění k provozování činnosti, pro kterou si předmět pachtu propachtoval,
 - b) propachtovatel porušil své povinnosti vůči pachtýři vyplývající z této Smlouvy, a to i přes předchozí písemné upozornění pachtýře,
 - c) předmět pachtu přestal být využitelný pro sjednaný účel pachtu.
6. Pro výpověď dle odst. 4. a odst. 5. tohoto článku se sjednává tříměsíční výpovědní doba, která počíná běžet od prvního dne kalendářního měsíce následujícího po měsíci, v němž byla výpověď doručena druhé smluvní straně.
7. Ke dni skončení pachtu je pachtýř povinen odevzdat propachtovateli předmět pachtu ve stavu odpovídajícímu způsobu využití pro účely dle čl. II. odst. 1. této Smlouvy a po sanaci a rekultivaci pozemku provedené na náklady pachtýře dle příslušného rozhodnutí orgánu státní správy. Toto ustanovení se netýká porostů, které se na předmětných pozemcích nacházejí. O předání bude sepsán písemný protokol opatřený datem a podpisy oprávněných pracovníků propachtovatele a pachtýře.

IV. Pachtovné

1. Pachtýř se zavazuje platit propachtovateli za předmět pachtu pachtovné ve výši 10,09 Kč/m²/rok (cena základní bez rozlišení ploch dle způsobu využití). Celkové roční pachtovné tak činí 44.467,- Kč (slovy: čtyřicetčtyřtisícečtyřistašedesátšedm korun českých). Uvedené pachtovné bude pro rok 2018 povýšeno o míru inflace dosaženou v roce 2017. Takto ujednané pachtovné bylo stanoveno dohodou.
2. Pachtovné dle předchozího odstavce tohoto článku je bez daně z přidané hodnoty. K takto ujednanému pachtovnému bude tedy připočtena daň z přidané hodnoty ve výši stanovené platnými a účinnými předpisy o dani z přidané hodnoty pro dané období.
3. Propachtovatel bude pachtovné fakturovat jedenkrát pololetně příslušným podílem, a to vždy k 30. 6. a 30. 11. běžného roku a toto datum je zároveň datem uskutečnění zdanitelného plnění. Lhůta splatnosti faktury činí 30 kalendářních dnů ode dne jejího vystavení. Dnem úhrady se rozumí den připsání částky ve prospěch účtu propachtovatele. Úhrada pachtovného bude prováděna ve prospěch účtu organizační jednotky propachtovatele uvedeného v záhlaví této Smlouvy. V případě zahájení anebo ukončení pachtovního vztahu založeného touto Smlouvou v průběhu roku bude

poměrně upravena výše pachtovného. Pachtýř se zavazuje platit propachtovateli pachtovné v souladu s touto Smlouvou, zejména řádně a včas.

4. Faktura je řádně vystavena, pokud splňuje veškeré náležitosti daňového a účetního dokladu podle příslušných právních předpisů a další náležitosti dle této Smlouvy, pokud byly smluvními stranami ujednány. V případě, že faktura nebyla vystavena řádně, je smluvní strana, které je faktura určena, oprávněna fakturu vrátit, a to ve lhůtě deseti pracovních dnů od jejího doručení s uvedením chybných či chybějících náležitostí. Pokud bude faktura v uvedené lhůtě oprávněně vrácena, je smluvní strana, které byla faktura vrácena, povinna řádně vystavit a doručit bezvadnou (opravenou či doplněnou) fakturu, a to ve lhůtě deseti pracovních dnů od jejího vrácení. Nová lhůta splatnosti počíná běžet ode dne vystavení bezvadné (tj. opravené či doplněné) faktury.
5. Pachtýř bere na vědomí, že propachtovatel se rozhodl uplatnit na vztah založený touto Smlouvou, tj. pacht pozemku, daň z přidané hodnoty, a to ve smyslu zákona č. 235/2004 Sb., o dani z přidané hodnoty, ve znění pozdějších předpisů.
6. Pachtovné bude na každé další roky valorizováno vždy k 1. 1. aktuálního kalendářního roku podle skutečně dosažené míry inflace vyjádřené přírůstkem průměrného indexu spotřebitelských cen za 12 posledních měsíců předchozího kalendářního roku zveřejněného Českým statistickým úřadem. Pachtovné bude automaticky upravováno bez písemného oznámení pachtýři.

V.

Práva a povinnosti smluvních stran

1. Pachtýř je povinen s předmětem pachtu řádně hospodařit dle dohodnutého a příslušnými úřady povoleného účelu, užívat jej v souladu s ustanoveními této Smlouvy a v záležitostech touto Smlouvou neupravených v souladu s obecně platnými právními předpisy a na své náklady řádně udržívat na něm se nacházející předměty a zařízení, pokud se jedná o běžné záležitosti spojené s jeho využíváním.
2. Pachtýř se zavazuje neprovádět žádné úpravy na předmětu pachtu bez předchozího písemného souhlasu propachtovatele.
3. Pachtýř je povinen umožnit propachtovateli vstup na předmět pachtu za účelem zjištění jeho stavu a kontroly jeho užívání pachtýřem v souladu s touto Smlouvou.
4. Pachtýř je povinen na předmětu pachtu umožnit propachtovateli výkon činností souvisejících s hospodařením v lese dle z. č. 289/1995 Sb., lesní zákon, ve znění pozdějších předpisů, a platného lesního hospodářského plánu, nebude-li příslušným rozhodnutím orgánů státní správy rozhodnuto jinak. Pachtýři se zakazuje jakékoli kácení trvalých porostů bez předchozího písemného souhlasu propachtovatele.
5. Pachtýř není oprávněn umístit na předmětu pachtu jakékoli stavby bez předchozího písemného souhlasu propachtovatele.
6. Propachtovatel je oprávněn kontrolovat, jak pachtýř plní povinnosti, které pro něj vyplývají z této Smlouvy.
7. Rozhodne-li příslušný orgán státní správy pravomocným rozhodnutím o uložení pokuty propachtovateli v souvislosti s porušením zákonných povinností, ke kterým došlo jednáním nebo opomenutím pachtýře dle této Smlouvy, je pachtýř povinen zaplatit propachtovateli částku ve výši uložené pokuty včetně případných dalších nákladů propachtovatele s tímto spojených, zejména pak nákladů řízení, a to vše do 5 pracovních dnů od doručení písemné výzvy propachtovatele k úhradě.
8. Pachtýř není oprávněn přenechat bez předchozího písemného souhlasu propachtovatele předmět pachtu nebo jeho část do užívání třetí osobě.
9. Pachtýř se zavazuje na vlastní náklady odstranit újmu, která na předmětu pachtu jeho činností nebo činností třetích osob vznikne, a to ve lhůtě 30 kalendářních dnů od doručení písemné výzvy propachtovatele k odstranění újmy.
10. Pachtýř se zavazuje neuskładňovat a nelikvidovat odpady vzniklé jeho činností nebo činností třetích osob na předmětu pachtu. Za odvoz odpadu z předmětu pachtu a jeho následnou likvidaci

odpovídá výlučně pachtýř. Likvidaci provede pachtýř na vlastní náklady do 7 dnů od zjištění závadného stavu.

11. Pachtýř se zavazuje, že zabezpečí výkon hornické činnosti, činnosti prováděné hornickým způsobem a činností souvisejících tak, aby nedocházelo k újmě na okolních lesních porostech na pozemcích, které nejsou součástí předmětu pachtu a nebyly dotčeny zájmy ochrany přírody.
12. Pachtýř nese plnou odpovědnost za veškerou újmu, která jím prováděnou činností nebo porušením jeho povinností založené touto Smlouvou či právním předpisem vznikne propachtovateli či třetím osobám, a to i v případě, že by újma vznikla v důsledku činnosti pachtýřem najatých právnických či fyzických osob v souvislosti s prováděnou činností.
13. Smluvní strany ujednávají, že právo pachtu dle této Smlouvy se nezapíše do veřejného seznamu.
14. Smluvní strany sjednávají pro případ porušení povinností uvedených v článku V. této Smlouvy smluvní pokutu ve výši 10 % aktuálního ročního pachtovného, nejméně však 5 000 Kč, za každý jednotlivý případ. Stanovením smluvní pokuty není dotčeno právo poškozené strany na náhradu škody a zaplacená smluvní pokuta se na náhradu škody nezapočítává. Smluvní pokuta je splatná do 15 dnů od doručení výzvy smluvní straně, která porušila své povinnosti.

VI.

Ostatní ujednání

Pachtýř se zavazuje nevydávat stanoviska či vyjádření třetím osobám k dotčení či omezení ve využívání předmětu pachtu nebo jeho části.

VII.

Sankční ujednání

Pro případ prodloužení s úhradou pachtovného se pachtýř zavazuje zaplatit propachtovateli smluvní pokutu ve výši 0,5 % z dlužné částky za každý i započatý den prodloužení. Právo propachtovatele na náhradu újmy vzniklé z porušení smluvních povinností pachtýře či právo tuto Smlouvu vypovědět ve smyslu čl. III. této Smlouvy tím není dotčeno.

VIII.

Criminal compliance doložka

1. Smluvní strany níže svým podpisem stvrzují, že v průběhu vyjednávání o této Smlouvě vždy jednaly a postupovaly čestně a transparentně, a současně se zavazují, že takto budou jednat i při plnění této Smlouvy a veškerých činností s ní souvisejících.
2. Smluvní strany se dále zavazují vždy jednat tak a přijmout taková opatření, aby nedošlo ke vzniku důvodného podezření na spáchání trestného činu či k samotnému jeho spáchání (včetně formy účastenství), tj. jednat tak, aby kterákoli ze smluvních stran nemohla být přičtena odpovědnost podle zákona č. 418/2011 Sb., o trestní odpovědnosti právnických osob a řízení proti nim, nebo nevznikla trestní odpovědnost fyzických osob (včetně zaměstnanců) podle trestního zákoníku, případně aby nebylo zahájeno trestní stíhání proti kterékoli ze smluvních stran, včetně jejich zaměstnanců podle platných právních předpisů.
3. Druhá smluvní strana prohlašuje, že se seznámila se zásadami, hodnotami a cíli Criminal compliance programu Lesů České republiky, s.p. (viz www.lesycr.cz), (dále jen „CCP LČR“), zejména s Kodexem CCP LČR, Protikorupčním programem LČR a Etickým kodexem zaměstnanců LČR, včetně všech jejich příloh. Druhá smluvní strana se při plnění této Smlouvy zavazuje po celou dobu jejího trvání dodržovat zásady a hodnoty CCP LČR, pokud to jejich povaha umožňuje.
4. Smluvní strany se dále zavazují navzájem si neprodleně oznámit důvodné podezření ohledně možného naplnění skutkové podstaty jakéhokoli z trestných činů, zejména trestného činu korupční povahy, a to bez ohledu a nad rámec případné zákonné oznamovací povinnosti; obdobně platí ve vztahu k jednání, které je v rozporu se zásadami vyjádřenými v tomto článku.

IX.


Závěrečná ustanovení

1. Pokud není v této Smlouvě ujednáno jinak, řídí se vztahy mezi smluvními stranami příslušnými obecně platnými právními předpisy, zejména pak občanským zákoníkem.
2. V případě změny identifikačních údajů smluvních stran se tyto zavazují vzájemně se o této skutečnosti bez zbytečného odkladu písemně informovat.
3. Tuto Smlouvu lze měnit a doplňovat pouze písemnými vzestupně číslovanými dodatky podepsanými oprávněnými zástupci obou smluvních stran.
4. Tato Smlouva nabývá platnosti dnem jejího podpisu oběma smluvními stranami, účinnosti dnem **1. 1. 2018**, v případě povinnosti zveřejnění je účinnost podmíněna zveřejněním v registru smluv.
5. Smluvní strany se dohodly, že ke dni účinnosti této Smlouvy se dohodou smluvních stran ruší nájemní smlouva č. 13-09-2012 ze dne 4. 2. 2013 a nahrazuje se v plném rozsahu touto Smlouvou.
6. Tato Smlouva je vyhotovena ve čtyřech stejnopisech, z nichž po dvou vyhotoveních obdrží každá ze smluvních stran.
7. Obě smluvní strany jsou oprávněny a v případech stanovených zákonem i povinny uveřejnit Smlouvu a její dodatky včetně metadat v rozsahu a způsobem dle zákona č. 340/2015 Sb., o zvláštních podmínkách účinnosti některých smluv, uveřejňování těchto smluv a o registru smluv (zákon o registru smluv), v účinném znění. Obě smluvní strany jsou s uveřejněním Smlouvy a jejích dodatků včetně metadat srozuměny.
8. Smluvní strany prohlašují, že si tuto Smlouvu přečetly a na důkaz správnosti a souhlasu připojují prosty omylu své vlastnoruční podpisy.
9. Nedílnou součástí této smlouvy jsou tyto přílohy:
 - Příloha č. 1: Potvrzení o zaevidování dobývacího prostoru Družec vydané Obvodním báňským úřadem v Kladně, č. j.: 00322/2007/02/003 ze dne 18. 2. 2008
 - Příloha č. 2: Mapa se zákresem současného stavu na podkladě katastrální mapy v měřítku 1 : 2 000 včetně hranice dobývacího prostoru
 - Příloha č. 3: Rozhodnutí Středočeského krajského národního výboru Praha, odboru dopravy, zn.: 1953/67/D o stanovení dobývacího prostoru Družec ze dne 19. 9. 1967
 - Příloha č. 4: Rozhodnutí Obvodního báňského úřadu v Kladně, zn.: 35614/2010/02/003 o povolení hornické činnosti prováděné podle plánu otvírky, přípravy a dobývání ze dne 14. 12. 2010
 - Příloha č. 5: Oprávnění Obvodního báňského úřadu pro území krajů Jihomoravského a Zlínského, č. j.: SBS 09189/2016/OBÚ-01/1 pořadové číslo 1885 ze dne 21. 3. 2016

V Hradci Králové, dne 3. 1. 2017

V Napajedlech, dne _____

Propachtovatel:




V zast.
právní ředitel
Ing. Igor Kalix, MBA

Ing. Daněk Ožarada, MBA
generální ředitel

Lesy České republiky, s.p. [26]
Přemyslova 1106/19, Nový Hradec Králové
500 08 Hradec Králové
IČ: 42196451, DIČ: CZ42196451

Pachtýř:



Ing.
prok


CEMEX Sand, k.s.
těžba a zpracování štěrkopísku
IČ: 47906201 DIČ: CZ47906201
Masarykovo nám. 207, 753 61 Napajedla



OBVODNÍ BÁŇSKÝ ÚŘAD V Kladně
PRACOVIŠTĚ PRAHA, KOZÍ 4, P.O. BOX 31, 110 01 PRAHA 1

č.j. 00322/2007/02/003

P O T V R Z E N Í
o zaevidování dobývacího prostoru

Obvodní báňský úřad v Kladně, který je podle ust. § 29 odst. 3 zákona č. 44/1988 Sb., o ochraně a využití nerostného bohatství (horní zákon), ve znění pozdějších předpisů, příslušný vést evidenci dobývacích prostorů a jejich změn

p o t v r z u j e ,

že převedl dobývací prostor

Družec

nacházející se na katastrálním území Družec a Žilina

kraj Středočeský

z organizace **CZ Lom Družec s.r.o.**
Ke Svornosti 1372/3
150 00 Praha 5

IČ: 27245217

na organizaci **CEMEX Sand, s.r.o.**
Masarykovo nám. 207
763 61 Napajedla

IČ: 47906201

Uvedený dobývací prostor je veden v evidenci dobývacích prostorů Obvodního báňského úřadu v Kladně pod číslem

7/0470

V Praze dne 18.2.2008



Ing. Dušan Havel
předseda úřadu

v.z. [redacted]
zástupce předsedy úřadu

Tel.: 221775372
Fax.: 221775367
E-mail: obu.kladno@tiscali.cz

IČ: 025844


Mapa se zákresem současného stavu na podkladě katastrální mapy

1 : 2 000

Vysvětlivky:



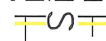
hranice dobývacího prostoru Družec



linie charakteristického řezu terénem



ochranné pásmo



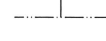
skryvková etáž



I. etáž



II. etáž



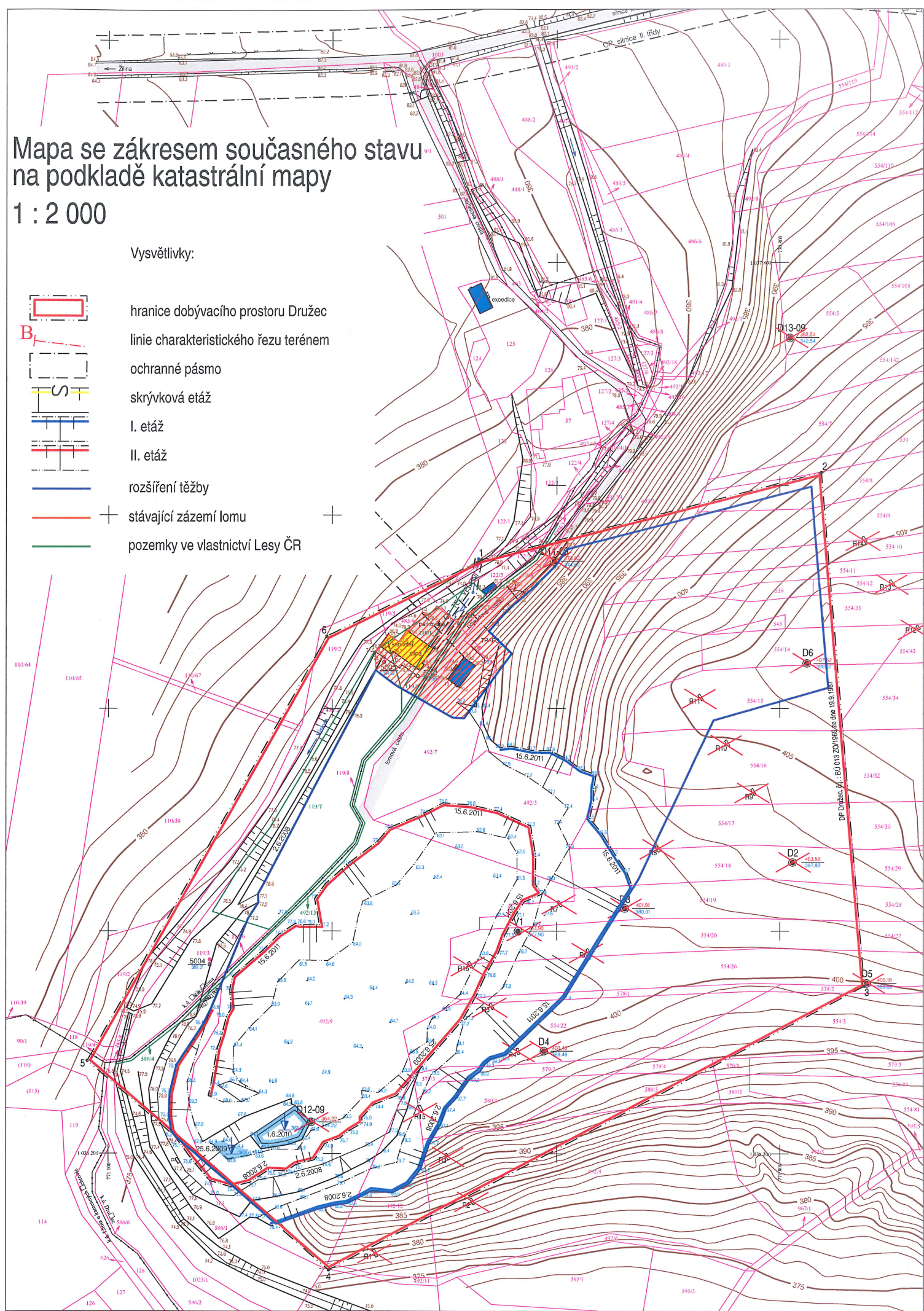
rozšíření těžby



stávající zázemí lomu



pozemky ve vlastnictví Lesy ČR



STŘEDOČESKÝ KRAJSKÝ NÁRODNÍ VÝBOR
odbor výstavby dopravy
Praha 5 - Smíchov, Zborovská 11
Telefon 414-41, 461-51, 463-41 512

Tajně

013-20/k



Rozhodnutí o stanovení dobývacího prostoru

Příloha č. 01657/64 2001

0112/68

Značka: 1953/67/D

Praha, dne 19.9.1967.

ROZHODNUTÍ

Středočeský krajský národní výbor v Praze jakožto ústřední hospodářský orgán podle ustanovení § 2. vládní nař. č. 102/1961 Sb. k návrhu těžebního národního podniku n.p. Silnice
KNV Praha, Praha - Nusle, Závěšova 30

ze dne 24. července 1967 zn. 5101/012/67

a na základě výsledku místního komisionálního projednání ze dne 13.9.1967

stanoví ve smyslu § 21. odst. 2. zák. č. 41/1957 Sb. v dohodě se státní báňskou správou v Praze těžebnímu národnímu podniku Silnice KNV Praha
Praha - Nusle, Závěšova 30

tento dobývací prostor:

1. Název dobývacího prostoru:

"D r u ž e c "

Plošný rozsah: 7 ha, 68 a. 357 m²

Hranice dobývacího prostoru na povrchu jsou tvořeny stranami nepravidelného 6ti

úhelníku s vrcholy určenými souřadnicemi udanými v platném souřadnicovém systému

(Křovákově - Gauss-Krügerově):

Vrchol	X	Souřadnice:	Y
<u>1</u>	<u>1 037 933,23</u>		<u>770 933,41</u>
<u>2</u>	<u>1 037 894,18</u>		<u>770 781,47</u>
<u>3</u>	<u>1 038 124,63</u>		<u>770 762,20</u>
<u>4</u>	<u>1 038 252,04</u>		<u>771 001,48</u>
<u>5</u>	<u>1 038 158,28</u>		<u>771 109,32</u>
<u>6</u>	<u>1 037 967,54</u>		<u>771 002,35</u>

Prostorové hranice dobývacího prostoru pod povrchem jsou určeny svislými rovinami, vedenými
povrchovými hranicemi.

Dobývací prostor se rozkládá na katastrálním území

obce: Družec, Žilina okres: Kladno

2. Dobývací prostor se stanoví pro dobývání: "Spilitu" vhodného pro výrobu
silnič. štěrků a granul. drtí

V dobývacím prostoru byla (nebyla) zjištěna průmyslově dobývatelná ložiska Spilitu
podle orientačního geolog. průzkumu v množství 230.000 t.

Zásoby zahrnuté do dobývacího prostoru byly schváleny KKZ výměrem

čj. ze dne


3. Omezení dobývání nebo zvláštní technické podmínky orgánů uvedených v § 5. odst. 4. vyhlášky
čís. 260/1957 Ú. I.

1. V lomu při trhacích pracích se nesmí používat elektrický roznět.
2. Těžbou nesmí být dotčena veřejná komunikace č. kat. 1003 a 1004 vedoucí od st. silnice k rekreační oblasti a vodoteč Výskyto ústící do Loďenického potoka, místně Kačák.

Do tohoto rozhodnutí lze se odvolat do 15 dnů po jeho doručení podáním, učiněným u odboru výstavby Středočeského krajského národního výboru v Praze ke komisi pro výstavbu SKNV - Praha.



Razítko a podpis
státní báňské správy:

0188-20/67



18. 12. 67

Razítko a podpis
ústředního hospodářského orgánu:



Rozhodnutí obdrží:

1. Silnice KNV Praha n.p.
2. ÚBÚ
3. OBÚ
4. Odbor výstavby S KNV
5. Odbor dopravy S KNV
- 6.

ORIGINAL - ZADATIT HS
KOPIE - ŠTĚPÁN, FOJTE
ŠÍMA, URAHA, ZAM.
MASÁKOV. 69



OBVODNÍ BĀŇSKÝ ŰŘAD V KLADNĚ

PRACOVISŤE PRAHA KOZE L PO BOX 51 1000 PRAHA 1



BYLO PŘÁVNĚ MOCÍ
DNE: 18. 1. 2011
Podpis: [Redacted]
Datum: 18. 1. 2011

Adresat dle rozdelovniku

Vaš dopis značí/ze dne

Nese značka

35614/2010-02/003

Vetřuje linka

Ing. Vladimír Veselý 382
obvodní bĀňský inspektor

V Praze, dne

14. 12. 2010

ROZHODNUTÍ

Obvodní bĀňský Űřad v KladnĚ (dĀle jen „OBŰ v KladnĚ“), místnĚ a věcnĚ příslušný orgĀn stĀtní bĀňské sprĀvy podle § 38 odst. 1 písm. b) a odst. 2 a podle § 41 odst. 2 písm. b) a c) zĀkona ě. 61/1988 Sb., o hornickĚ ěinnosti, vŰbušnĚnĚch a o stĀtní bĀňské sprĀvĚ, ve znĚnĚi pozdĚjšich pŕedpisŰ (dĀle jen „zĀkon ě. 61/1988 Sb.“), ve sprĀvnĚm řízenĚ zahĀjenĚm dne 5. 11. 2010 pod ě.j. 35614/2010/02 podle § 10 odst. 1 zĀkona ě. 61/1988 Sb. ve spojení s § 17 odst. 1 zĀkona ě. 61/1988 Sb. a za použitĚ § 44 odst. 1 zĀkona ě. 500/2004 Sb., sprĀvnĚ řĀd, ve znĚnĚi pozdĚjšich pŕedpisŰ (dĀle jen „sprĀvnĚ řĀd“), k žĀdostĚ organizace CEMEX Sand. s.r.o., se sídlem Masarykovo námĚstĚ 207, 763 61 Napajedla, IĀ: 47906201 (dĀle jen „organizace“), o povolenĚ hornickĚ ěinnosti podle „PlĀnu otvĚrky, pŕĚpravy a dobŰvĀnĚ – tĚžba v DP Družec na vŰhradnĚm ložisku stavebnĚho kamene Družec (ev. ěíslo 7/0470)“, zpracovanĚho v říjnu 2010 organizací GITE s.r.o., se sídlem KorunovaěnĚ 29, 170 00 Praha 7, IĀ: 49702904, držĚtelem oprĀvnĚnĚ k projektovĀnĚi a navrhovĀnĚi objektŰ a zařizenĚ, kterĚ jsou souěástĚ hornickĚ ěinnosti a ěinnosti provĀdenĚ hornickŰm způsobem, vydanĚho OBŰ v KladnĚ dne 16. 1. 2003 pod ě.j. 9694/02, s odbornĚ zpŰsobĚnou osobou Mgr. Irenou MasĀkovou, bĀňskŰm projektantem pro hornickĚou ěinnost a schvalenĚho zavodnĚm lomu JaromĚrem ŠtĚpĀnem, za ŰěastenstvĚ:

1. Obec Družec, se sídlem HlavnĚ 42, 273 62 Družec, IĀ: 234320.
2. ĀeskĀ spoleěnost archeologickĀ, o.p.s., se sídlem Sad MĚru 791, 285 22 Zruě nad SĀzavou, IĀ: 28458681.
3. CEMEX Czech Republic, k.s., se sídlem ŘevnickĀ 170/4, 155 21 Praha - ZlĚm - TŕebonĚice, IĀ: 25821903.
4. Ing. Daniel Zeman, trvale bytem Tyršova 1320, 407 47 Varnsdorf 1, nar. 27. 3. 1956.
5. AGRODRUŰSTVO Kaěice, se sídlem K FarnĚ 28, 273 04 Kaěice, IĀ: 47048620.
6. TelefonĚa O2 Czech Republic, a.s., se sídlem Za Brumlovkou 266 2, 140 22 Praha 4 – MĚchle, IĀ: 60193336.
7. ĀEPS, a.s., se sídlem ElektrĀrenskĀ 774/2, 101 52 Praha 10, IĀ: 25702556.
8. ĀEZ Distribuce, a.s., se sídlem TeplickĀ 874/8, 405 02 DĚěn 4, IĀ: 27232425.
9. RWE DistribuěnĚ slŰžby, s.r.o., se sídlem PlynĀrenskĀ 499 1, 657 02 Brno, IĀ: 27935311.
10. ĀEZ ICT Services, a.s., se sídlem FŰgnerovo nám. 1866 5, 120 00 Praha 2, IĀ: 26470411.

tel: 221775372

fax: 221775367

E-mail: posta@elba-ovs-kladno.cz

IĀ: 025844

11. NET4GAS, s.r.o., se sídlem Na Hřebenech II 1718/8, 140 21 Praha 4, IČ: 27260364,
12. NETPROSYS s.r.o., se sídlem Cejl 62, 602 00 Brno - Zábrdovice, IČ: 25344536,
13. ČEPRO a.s., se sídlem Dělnická 213/12, 170 04 Praha 7, IČ: 60193531,
14. Středočeské vodárny a.s., se sídlem U Vodojemu 3085, 272 80 Kladno, IČ: 26196620,

vydává podle § 67 a násl. správního řádu rozhodnutí, kterým s e

I.

p o v o l u j e

podle § 10 odst. 1 zákona č. 61/1988 Sb. ve spojení s § 17 odst. 4 zákona č. 61/1988 Sb. a § 18 odst. 2 zákona č. 61/1988 Sb. a za použití § 5 a násl. vyhlášky ČBÚ č. 104/1988 Sb., o hospodárném využívání výhradních ložisek, o povolování a ohlašování hornické činnosti a ohlašování činnosti prováděné hornickým způsobem, ve znění pozdějších předpisů, organizaci provádět hornickou činnost podle „Plánu otvírky, přípravy a dobývání – těžba v DP Družec na výhradním ložisku stavebního kamene Družec (ev. číslo 7/0470)“, zpracovaného v říjnu 2010 organizací GET s. r. o., se sídlem Korunovačnická 29, 170 00 Praha 7, IČ: 49702904, držitelem oprávnění k projektování a navrhování objektů a zařízení, které jsou součástí hornické činnosti a činnosti prováděné hornickým způsobem, vydaného OBÚ v Kladně dne 16.1.2003 pod č.j. 9694/02, s odborně způsobilou osobou Mgr. Irenou Masákovou, báňským projektantem pro hornickou činnost a schváleného závodním lomu Jaromírem Štěpánem (dále jen „POPD“).

Hornická činnost prováděná podle POPD se povoluje za následujících podmínek:

- 1) Hornická činnost bude vykonávána na pozemcích parc. č. dle KN (není-li uvedeno jinak): 554/8, 554/9, 554/10, 554/11, 539, 554/12, 545 (PK 545), 554/14, 554/3 (PK 543, PK 578), 554/15, 554/16, 554/17, 554/18, 554/19, 554/20, 578 (PK 578), 579/3, 579/2, 580/1, 492/4 (PK 492/3, PK 492/4), 492/9 (PK 492/9 díl 1), 492/3, 492/2 (PK 492/2), 492/7, 586/1 (PK 586 díl 2) vše v kat.území Družec.
- 2) Budou dodrženy podmínky uvedené v „Závěru zjišťovacího řízení podle § 7 zákona č.100/2001 Sb., o posuzování vlivů na životní prostředí a o změně některých souvisejících zákonů, ve znění pozdějších předpisů“, Krajského úřadu Středočeského kraje, odboru životního prostředí a zemědělství, ze dne 10.5.2010 č.j. 008622/2010/KUSK/OŽP.
- 3) Budou dodrženy podmínky uvedené v „Rozhodnutí - Výjimce z ochranných podmínek zvláště chráněných živočichů – pokračování těžby v lomu Družec“, Krajského úřadu Středočeského kraje, odboru životního prostředí a zemědělství, ze dne 28.7.2010 č.j. 091046/2010/KUSK.

- 4) Budou dodrženy podmínky uvedené ve „Stanovisku k návrhu o povolení HČ podle POPD na ložisku stavebního kamene Družec v DP Družec“, Krajského úřadu Středočeského kraje, odboru životního prostředí a zemědělství, ze dne 9.9.2010, č.j. 134445/2010/KUSK/OŽP/ŠE.
- 5) Budou dodrženy podmínky uvedené ve „Vyjádření (stanovisku) k návrhu o povolení HČ podle POPD na ložisku stavebního kamene Družec v DP Družec“, České inspekce životního prostředí, Oblastního inspektorátu Praha, Oddělení ochrany vody, ze dne 29.9.2010 zn. ČIŽP/41/OOV/1000163.018/10/PDL.
- 6) Budou dodrženy podmínky uvedené v „Závazném stanovisku - Souhlasu se zásahem do krajinného rázu, významného krajinného prvku „údolní niva“ a významného krajinného prvku „les“, Magistrátu města Kladna, Odboru životního prostředí, ze dne 18.10.2010 č.j. OŽP/5453/10.
- 7) Budou dodrženy podmínky uvedené v „Závazném stanovisku k projektové dokumentaci k povolení HČ podle POPD na ložisku stavebního kamene Družec v DP Družec“, Krajské hygienické stanice Středočeského kraje, Územního pracoviště Kladno, ze dne 27.9.2010 zn. 44084-3.5/2010/Kl.
- 8) Budou dodrženy podmínky uvedené ve „Sdělení ve věci pokračování těžby v dobývacím prostoru Družec“, České společnosti archeologické, o.p.s., ze dne 15.10.2010 č.j. 201010492.
- 9) Budou dodrženy podmínky uvedené v „Závazném stanovisku – Souhlasu s trvalým odnětím zemědělské půdy ze ZPF v DP v kat. území Družec“, Magistrátu města Kladna, Odboru životního prostředí, ze dne 20.10.2010 zn. S/75/6069/10-Zem.201.1..
- 10) Bude dodržena podmínka uvedená ve „Vyjádření“, obce Družec, ze dne 17.9.2010.
- 11) Budou dodrženy podmínky uvedené ve „Vyjádření o existenci sítě elektronických komunikací“, společnosti Telefónica O2 Czech Republic a.s., ze dne 7.9.2010 č.j. 109324/10.
- 12) Budou dodrženy podmínky uvedené ve „Vyjádření ve věci dobývání na ložisku stavebního kamene Družec v DP Družec“, společnosti ČEPS, a.s., ze dne 20.10.2010 zn. 553/16113/20.10.2010/Ta.
- 13) Bude dodržena podmínka uvedená ve „Vyjádření pro povolení k HČ – Družec - Dobývání na ložisku stavebního kamene v DP Družec, kat. území Družec a Žilina“, společnosti ČEZ Distribuce, a.s., ze dne 22.9.2010 zn. 1029167749.
- 14) Platnost tohoto rozhodnutí je stanovena do vydobytí zásob výhradního ložiska stavebního kamene v dobývacím prostoru Družec (evidenční číslo 7/0470), a to na pozemcích uvedených výše v podmínce č. 1) výrokové části tohoto rozhodnutí.

II.

s c h v a l u j e

- 1) podle § 37a odst. 1 a 2 zákona č. 44/1988 Sb., o ochraně a využití nerostného bohatství (horní zákon), ve znění pozdějších předpisů (dále jen „zákon č. 44/1988 Sb.“), za použití § 41 odst. 2 písm. c) zákona č. 61/1988 Sb. návrh organizace podle bodu č. 1.6. POPD na tvorbu finanční rezervy na vypořádání důlních škod způsobených dobýváním výhradního ložiska stavebního kamene Družec v dobývacím prostoru Družec (ev. číslo 7/0470), a to v celkové výši 30.000 Kč s tím, že se tato finanční rezerva bude každoročně zvyšovat nebo snižovat podle státem uznané inflace nebo deflace.

Cit. finanční rezerva na vypořádání důlních škod bude organizací převedena jednorázově na zvláštní vázaný účet, a to nejpozději do 6-ti měsíců od nabytí právní moci tohoto rozhodnutí.

- 2) podle § 31 odst. 6 zákona č. 44/1988 Sb. ve spojení s § 37a odst. 2 zákona č. 44/1988 Sb. a za použití § 41 odst. 2 písm. c) zákona č. 61/1988 Sb. návrh organizace podle bodu č. 1.6. POPD na tvorbu finanční rezervy na sanaci a rekultivaci pozemků dotčených vlivem dobývání výhradního ložiska stavebního kamene Družec v dobývacím prostoru Družec (ev. číslo 7/0470), a to v celkové výši 5.080.503,- Kč, která bude organizací tvořena ve výši 8,10 Kč za každý m³ vydobytého nerostu resp. 3,- Kč za každou tunu vytěžené suroviny s tím, že se tato finanční rezerva bude každoročně zvyšovat nebo snižovat podle státem uznané inflace nebo deflace.

Cit. finanční rezerva na sanaci a rekultivaci pozemků dotčených vlivem dobývání musí být organizací převáděna každoročně na zvláštní vázaný účet nejpozději do termínu pro podání daňového přiznání organizace s tím, že před ukončením těžby povolené tímto rozhodnutím organizace provede aktualizaci nákladů na sanaci a rekultivaci a jejich porovnání s výší vytvořené cit. finanční rezervy. Na základě výsledků tohoto porovnání bude výše cit. finanční rezervy organizací buď dotvořena, nebo se její tvorba ukončí.

O d ů v o d n ě n í :

Organizace podala dne 5.11.2010 na OBÚ v Kladně žádost o povolení hornické činnosti prováděné podle POPD, evidovanou OBÚ v Kladně pod č.j. 35614/2010/02.

Žádost o povolení hornické činnosti prováděné podle POPD organizace doložila následujícími doklady:

1. „Závěr zjišťovacího řízení podle § 7 zákona č.100/2001 Sb., o posuzování vlivů na životní prostředí a o změně některých souvisejících zákonů, ve znění pozdějších předpisů“, Krajského úřadu Středočeského kraje, odboru životního prostředí a zemědělství, ze dne 10.5.2010 č.j. 008622/2010/KUSK/OŽP.

2. „Rozhodnutí - Výjimka z ochranných podmínek zvláště chráněných živočichů – pokračování těžby v lomu Družec“, Krajského úřadu Středočeského kraje, odboru životního prostředí a zemědělství, ze dne 28.7.2010 č.j. 091046/2010/KUSK.
3. „Závazné stanovisko - Souhlas se zásahem do krajinného rázu, významného krajinného prvku „údolní niva“ a významného krajinného prvku „les“, Magistrátu města Kladna, Odboru životního prostředí, ze dne 18.10.2010 č.j. OŽP/5453/10.
4. „Stanovisko k návrhu o povolení HČ podle POPD na ložisku stavebního kamene Družec v DP Družec“, Krajského úřadu Středočeského kraje, odboru životního prostředí a zemědělství, ze dne 9.9.2010 č.j. 134445/2010/KUSK/OŽP/ŠE.
5. „Vyjádření (stanovisko) k návrhu o povolení HČ podle POPD na ložisku stavebního kamene Družec v DP Družec“, České inspekce životního prostředí, Oblastního inspektorátu Praha, Oddělení ochrany vody, ze dne 29.9.2010 zn. ČIŽP/41/OOV/1000163.018/10/PDL.
6. „Vyjádření“ Zemědělské vodohospodářské správy, Oblasti povodí Vltavy, Pracoviště Rakovník, ze dne 30.9.2010 zn. OPV/RA/476/10.
7. „Rozhodnutí o povolení trvalého odnětí části pozemku plnění funkcí lesa“ – rozhodnutí dle § 13 odst. 1 zákona č. 289/1995 Sb., o lesích a o změně a doplnění některých zákonů, ve znění pozdějších předpisů, Magistrátu města Kladna, odboru životního prostředí, ze dne 13.9.2010 č.j. OŽP/5454/10.
8. „Závazné stanovisko k projektové dokumentaci k povolení HČ podle POPD na ložisku stavebního kamene Družec v DP Družec“, Krajské hygienické stanice Středočeského kraje, Územního pracoviště Kladno, ze dne 27.9.2010 zn. 44084-3.5/2010/Kl.
9. „Oznámení záměru - postoupení věci Družec, Žilina (okres Kladno) – Pokračování těžby v DP Družec“, Archeologického ústavu AV ČR, Praha, v.v.i., ze dne 12.10.2010 č.j. 8515/10.
10. „Sdělení ve věci pokračování těžby v dobývacím prostoru Družec“, České společnosti archeologické o.p.s., ze dne 15.10.2010 č.j. 201010492.
11. Výpisy z katastru nemovitostí:
 - Okres Kladno, Obec Družec, k.ú. Družec, list vlastnictví 921, vlastník CEMEX Sand, s.r.o.;
 - Okres Kladno, Obec Družec, k.ú. Družec, list vlastnictví 936, vlastník CEMEX Sand, s.r.o. ½, Ing. Daniel Zeman ½;
 - Okres Kladno, Obec Družec, k.ú. Družec, list vlastnictví 10001, vlastník Obec Družec;
 - Okres Kladno, Obec Družec, k.ú. Družec, list vlastnictví 10001, vlastník Obec Družec;
 - Okres Kladno, Obec Družec, k.ú. Družec, list vlastnictví 703, vlastník AGRODRUŽSTVO Kačice.

12. Snímky katastrálních map:
 - Snímek katastrální mapy Obce Družec, Katastrální území Družec, měřítko 1:2880;
 - Snímek katastrální mapy se zákresem pozemkového katastru, Obce Družec, Katastrální území Družec, měřítko 1:2880.
13. Geometrický plán ze dne 12.11.2009.
14. „Souhlas vlastníka pozemku“ CEMEX Czech Republic, k.s., ze dne 23.9.2010.
15. „Souhlas vlastníka pozemku“ Ing. Daniela Zemana, ze dne 23.9.2010.
16. „Souhlas vlastníka pozemku“ AGRODRUŽSTVO Kačice, ze dne 22.9.2010.
17. „Souhlas vlastníka pozemku“ Obce Družec, ze dne 6.10.2010.
18. „Rozhodnutí o dočasném odnětí částí zemědělských pozemků /role/ zemědělské výrobě v kat. úz. Družec pro těžbu kamene“, Okresního národního výboru Kladno, odboru vodního a lesního hospodářství a zemědělství, ze dne 7.4.1975 č.j. 8622/1974 Zem 212 a č.j. 1142/1975 Zem 212.
19. „Rozhodnutí o trvalém odnětí s dočasným odvodem pro těžbu kamene v kat. úz. Družec /orná“, Okresního národního výboru Kladno, odboru vodního a lesního hospodářství a zemědělství ze dne 27.9.1985 č.j. 2356/242/1985-Zem.201.
20. „Rozhodnutí o vynětí z lesního fondu v k.ú. Družec č. kat. 492/3 a 579 – lom Družec“, Okresního národního výboru Kladno, odboru vodního a lesního hospodářství a zemědělství, ze dne 8.8.1974 č.j. 5265/1974-Zem.209/1.
21. „Závazné stanovisko – Souhlas s trvalým odnětím zemědělské půdy ze ZPF v DP v kat. území Družec“, Magistrátu města Kladna, Odboru životního prostředí, ze dne 20.10.2010 zn. S/75/6069/10-Zem.201.1..
22. „Vyjádření“ obce Družec, ze dne 17.9.2010.
23. „Vyjádření“ Magistrátu města Kladna, Odboru výstavby – oddělení územního rozhodování, ze dne 24.9.2010 č.j. OV/3794/10-2.
24. „Závazné stanovisko k HČ podle POPD na ložisku stavebního kamene Družec v DP Družec“, Úřadu pro civilní letectví, ze dne 8.9.2010 č.j. 005543-10-701.
25. „Stanovisko k návrhu povolení HČ podle POPD na ložisku stavebního kamene v k.ú. Družec a Žilina“, Vojenské ubytovací a stavební správy Praha, Odboru správy nemovitého majetku, Oddělení ochrany územních zájmů, ze dne 22.9.2010 č.j. 13001/43385-ÚP/2010-7103/44.
26. „Vyjádření pro povolení k HČ – Družec - Dobývání na ložisku stavebního kamene v DP Družec, kat. území Družec a Žilina“, společnosti ČEZ Distribuce, a.s., ze dne 22.9.2010 zn. 1029167749.

27. „Stanovisko k přípravě a dobývání na ložisku stavebního kamene Družec“, společnosti RWE Distribuční služby, s.r.o., ze dne 8.10.2010 zn. 3648/10/172.
28. „Vyjádření o existenci sítě elektronických komunikací“, společnosti Telefónica O2 Czech Republic a.s., ze dne 7.9.2010 č.j. 109324/10.
29. „Vyjádření k existenci komunikačního vedení společnosti ČEZ ICT Services, a.s. – pro akci: Příprava a dobývání na ložisku stavebního kamene Družec v DP Družec, okres Kladno“, společnosti ČEZ ICT Services, a.s., ze dne 9.9.2010 zn. P3A1000074544.
30. „Vyjádření“ společnosti NET4GAS, s.r.o., ze dne 11.10.2010 č.j. 5595/10.
31. „Vyjádření“ společnosti NETPROSYS, s.r.o., ze dne 11.10.2010 č.j. 4092/10.
32. „Sdělení k žádosti a poskytnutí podkladů o vedení inženýrských sítí a vyjádření ke stavbě: Povolení HČ podle POPD na ložisku stavebního kamene Družec v DP Družec“, společnosti ČEPRO a.s., ze dne 20.10.2010 zn. ss-04151/PŘ/10(2679), ss-od-02846/PŘ/10.
33. „Vyjádření k akci – Návrh o povolení HČ podle POPD na ložisku stavebního kamene Družec v DP Družec“, Krajského ředitelství Policie Středočeského kraje, Odboru informačních a komunikačních technologií, ze dne 19.10.2010 č.j. KRPS-10-333/OIKT-2010.
34. „Vyjádření ve věci dobývání na ložisku stavebního kamene Družec v DP Družec“, společnosti ČEPS, a.s., ze dne 20.10.2010 zn. 553/16113/20.10.2010/Ta.
35. „Vyjádření (stanovisko) k povolení HČ podle POPD na ložisku stavebního kamene Družec v DP Družec“, společnosti Středočeské vodárny, a.s., ze dne 2.11.2010 zn. P10710010836.
36. „Stanovisko OVSS I MŽP na úseku ochrany nerostného bohatství ve věci pokračování těžby v DP Družec – řízení o povolení HČ na základě POPD v DP Družec“, Ministerstva životního prostředí ČR, odboru výkonu státní správy I, ze dne 4.11.2010 zn. 2294/500/10 93535/ENV/10.

OBÚ v Kladně vyrozuměl o zahájení správního řízení ve shora uvedené věci dotčené orgány státní správy a všechny jemu známé účastníky řízení, a to přípisem OBÚ v Kladně č.j. 35614/2010/02/001 ze dne 9.11.2010.

Přípisem OBÚ v Kladně č.j. 35614/2010/02/002 ze dne 9.11.2010 byly vyrozuměny v souladu s § 70 zákona č. 114/1992 Sb., o ochraně přírody a krajiny, ve znění pozdějších předpisů, o zahájení cit. správního řízení rovněž Ateliér pro životní prostředí, o.s. a Občanské sdružení MAXIMA.

Při ústním jednání ve věci konaném dne 25.11.2010 v zasedací místnosti administrativní budovy organizace v dobývacím prostoru Družec, byli přítomni účastníci řízení a zástupci dotčených orgánů státní správy seznámeni s předloženou dokumentací, byly jim zodpovězeny veškeré dotazy a byla jim dána možnost vyjádřit se do protokolu z ústního jednání ve věci a seznámit se s veškerými podklady rozhodnutí ve věci. Přítomní účastníci řízení a zástupci dotčených orgánů státní správy byli vyzváni, aby se ve lhůtě do 2.12.2010 vyjádřili k podkladům meritorního rozhodnutí ve věci před jeho vydáním a to ve smyslu § 36 odst. 3 správního řádu. Tohoto práva žádný z nich ve stanovené lhůtě nevyužil.

Hornická činnost prováděná podle POPD byla OBÚ v Kladně povolena na pozemcích uvedených v žádosti organizace tak, jak je uvedeno v podmínce č. 1) výrokové části tohoto rozhodnutí.

Podmínky uvedené v „Závěru zjišťovacího řízení podle § 7 zákona č.100/2001 Sb., o posuzování vlivů na životní prostředí a o změně některých souvisejících zákonů, ve znění pozdějších předpisů“, Krajského úřadu Středočeského kraje, odboru životního prostředí a zemědělství, ze dne 10.5.2010 č.j. 008622/2010/KUSK/OŽP, byly OBÚ v Kladně zapracovány ve výrokové části tohoto rozhodnutí, a sice v podmínce č. 2).

Podmínky uvedené v „Rozhodnutí - Výjimce z ochranných podmínek zvláště chráněných živočichů – pokračování těžby v lomu Družec“, Krajského úřadu Středočeského kraje, odboru ŽP a zemědělství, ze dne 28.7.2010 č.j. 091046/2010/KUSK, byly OBÚ v Kladně zapracovány ve výrokové části tohoto rozhodnutí, a sice v podmínce č. 3).

Podmínky uvedené ve „Stanovisku k návrhu o povolení HČ podle POPD na ložisku stavebního kamene Družec v DP Družec“, Krajského úřadu Středočeského kraje, odboru ŽP a zemědělství, ze dne 9.9.2010 č.j. 134445/2010/KUSK/OŽP/ŠE, byly OBÚ v Kladně zapracovány ve výrokové části tohoto rozhodnutí, a sice v podmínce č. 4).

Podmínky uvedené ve „Vyjádření (stanovisku) k návrhu o povolení HČ podle POPD na ložisku stavebního kamene Družec v DP Družec“, České inspekce životního prostředí, Oblastního inspektorátu Praha, Oddělení ochrany vody, ze dne 29.9.2010 zn. ČIŽP/41/OOV/1000163.018/10/PDL, byly OBÚ v Kladně zapracovány ve výrokové části tohoto rozhodnutí, a sice v podmínce č. 5).

Podmínky uvedené v „Závazném stanovisku - Souhlasu se zásahem do krajinného rázu, významného krajinného prvku „údolní níva“ a významného krajinného prvku „les“, Magistrátu města Kladna, Odboru životního prostředí, ze dne 18.10.2010 č.j. OŽP/5453/10, byly OBÚ v Kladně zapracovány ve výrokové části tohoto rozhodnutí, a sice v podmínce č. 6).

Podmínky uvedené v „Závazném stanovisku k projektové dokumentaci k povolení HČ podle POPD na ložisku stavebního kamene Družec v DP Družec“, Krajské hygienické stanice Středočeského kraje, Územního pracoviště Kladno, ze dne 27.9.2010 zn. 44084-3.5/2010/KI, byly OBÚ v Kladně zapracovány ve výrokové části tohoto rozhodnutí, a sice v podmínce č. 7).

Podmínky uvedené ve „Sdělení ve věci pokračování těžby v dobývacím prostoru Družec“, České společnosti archeologické o.p.s., ze dne 15.10.2010 č.j. 201010492, byly OBÚ v Kladně zapracovány ve výrokové části tohoto rozhodnutí, a sice v podmínce č. 8).

Podmínky uvedené v „Závazném stanovisku – Souhlasu s trvalým odnětím zemědělské půdy ze ZPF v DP v kat. území Družec“, Magistrátu města Kladna, Odboru životního prostředí, ze dne 20.10.2010 zn. S/75/6069/10-Zem.201.1., byly OBÚ v Kladně zapracovány ve výrokové části tohoto rozhodnutí, a sice v podmínce č. 9).

Podmínka uvedená ve „Vyjádření“ obce Družec, ze dne 17.9.2010, byla OBÚ v Kladně zapracována ve výrokové části tohoto rozhodnutí, a sice v podmínce č. 10).

Podmínky uvedené ve „Vyjádření o existenci sítě elektronických komunikací“, společnosti Telefónica O2 Czech Republic a.s., ze dne 7.9.2010 č.j. 109324/10, byly OBÚ v Kladně zapracovány ve výrokové části tohoto rozhodnutí, a sice v podmínce č. 11).

Podmínky uvedené ve „Vyjádření“ společnosti ČEPS, a.s., ze dne 20.10.2010 zn. 553/16113/20.10.2010/Ta, byly OBÚ v Kladně zapracovány ve výrokové části tohoto rozhodnutí, a sice v podmínce č. 12).

Podmínka uvedená ve „Vyjádření pro povolení k HČ – Družec – Dobývání na ložisku stavebního kamene v DP Družec, kat. území Družec a Žilina“, společnosti ČEZ Distribuce, a.s., ze dne 22.9.2010 zn. 1029167749, byla OBÚ v Kladně zapracována ve výrokové části tohoto rozhodnutí, a sice v podmínce č. 13).

Vzhledem ke skutečnosti, že podmínky uvedené v: 1) „Rozhodnutí o dočasném odnětí části zemědělských pozemků /role/ zemědělské výroby v kat. úz. Družec pro těžbu kamene“, Okresního národního výboru Kladno, odboru vodního a lesního hospodářství a zemědělství, ze dne 7.4.1975 č.j. 8622/1974 Zem 212 a č.j. 1142/1975 Zem 212, 2) „Rozhodnutí o trvalém odnětí s dočasným odvodem pro těžbu kamene v kat. úz. Družec /orná“, Okresního národního výboru Kladno, odboru vodního a lesního hospodářství a zemědělství ze dne 27.9.1985 č.j. 2356/242/1985-Zem.201 a 3) „Rozhodnutí o vynětí z lesního fondu v k.ú. Družec č. kat. 492/3 a 579 – lom Družec“, Okresního národního výboru Kladno, odboru vodního a lesního hospodářství a zemědělství, ze dne 8.8.1974 č.j. 5265/1974-Zem.209/1, se týkaly provádění hornické činnosti v DP Družec podle plánu otvirky, přípravy a dobývání, povolené rozhodnutím OBÚ v Kladně č.j. 3998/85 ze dne 29.1.1986 ve znění rozhodnutí OBÚ v Kladně č.j. 4515/06/511.4/FRI ze dne 12.6.2006, OBÚ v Kladně tedy podmínky uvedené v cit. rozhodnutích již znovu nezpracoval ve výrokové části tohoto rozhodnutí. Relevance shora uvedených rozhodnutí pro toto správní řízení je proto tedy pouze deklaratorní, a sice v tom smyslu, že pozemky na nichž je tímto rozhodnutím povolena hornická činnost prováděná podle POPD (viz podmínka č. 1) výrokové části tohoto rozhodnutí), byly již v minulosti pravomocně příslušnými orgány státní správy vyňaty ze zemědělského půdního fondu a lesního fondu a že tato vynětí platí i v současné době, a to do doby skončení rekultivace pozemků dotčených těžbou v k.ú. Družec v DP Družec.

Ostatní doklady (tj. stanoviska, vyjádření, mapová dokumentace, nájemní smlouvy), které organizace s cit. žádostí předložila, vyjadřovaly souhlasná stanoviska příslušných účastníků řízení a dotčených orgánů státní správy, a to bez stanovených podmínek. Proto je OBÚ v Kladně nezpracoval ve výrokové části tohoto rozhodnutí.

Na základě § 41 odst. 2 písm. c) zákona č. 61/1988 Sb. OBÚ v Kladně tímto rozhodnutím schvaluje v rámci správního řízení o povolení hornické činnosti podle POPD, rovněž návrh organizace na tvorbu finančních rezerv pro vypořádání důlních škod a na sanaci a rekultivaci pozemků dotčených vlivem dobývání v předmětném dobývacím prostoru.

V řízení o povolení hornické činnosti prováděné podle POPD neshledal OBÚ v Kladně důvody bránící povolení této činnosti. Protože byly splněny všechny podmínky, které platné právní předpisy s vydáním tohoto rozhodnutí spojují, bylo OBÚ v Kladně rozhodnuto tak, jak je výše uvedeno.

K povolení hornické činnosti se váže poplatková povinnost podle zákona č. 634/2004 Sb., o správních poplatcích, ve znění pozdějších předpisů, a to ve výši 1500,- Kč (Část IV, položka 60, bod 1. písm. b) Sazebníku správních poplatků). Správní poplatek byl organizací uhrazen v uvedené výši kolky vylepenými na shora uvedené žádosti.

P o u ě e n í :

Proti tomuto rozhodnutí může účastník řízení podle § 81 a násl. správního řádu podat odvolání ve lhůtě 15 dnů ode dne jeho oznámení k Českému báňskému úřadu v Praze podáním u OBÚ v Kladně. Odvolání musí mít náležitosti uvedené v § 37 odst. 2 správního řádu, to znamená, musí být z něj patrné, kdo jej činí, které věci se týká a co se navrhuje. Fyzická osoba uvede v odvolání jméno a příjmení, datum narození a místo trvalého pobytu, popř. jinou adresu pro doručování. Právnícká osoba uvede v odvolání svůj název nebo obchodní firmu, identifikační číslo nebo obdobný údaj a adresu sídla, popř. jinou adresu pro doručování. Odvolání je nutno podat podle § 82 odst. 2 správního řádu s potřebným počtem stejnopisů tak, aby jeden stejnopis zůstal správnímu orgánu a aby každý účastník obdržel jeden stejnopis. Nepodá-li účastník odvolání s potřebným počtem stejnopisů, vyhotoví je správní orgán na náklady účastníka.

Ing. Dalibor Tichý
předseda úřadu

Rozdělovník:

Účastníci řízení:

1. CEMEX Sand, s.r.o., Masarykovo náměstí 207, 763 61 Napajedla, IČ: 47906201
2. Obec Družec, Hlavní 42, 273 62 Družec, IČ: 234320
3. Česká společnost archeologická, o.p.s., Sad Míru 791, 285 22 Zruč nad Sázavou, IČ: 28458681
4. CEMEX Czech Republic, k.s., Řevnická 170/4, 155 21 Praha - Zličín - Třebonice, IČ: 25821903
5. Ing. Daniel Zeman, Tyršova 1320, 407 47 Varnsdorf I, nar. 27.3.1956
6. AGRODRUŽSTVO Kačice, K Farmě 28, 273 04 Kačice, IČ: 47048620
7. Telefónica O2 Czech Republic, a.s., Za Brumlovkou 266/2, 140 22 Praha 4 – Michle, IČ: 60193336
8. ČEPS, a.s., Elektrárenská 774/2, 101 52 Praha 10, IČ: 25702556
9. ČEZ Distribuce, a.s., Teplická 874/8, 405 02 Děčín 4, IČ: 27232425
10. RWE Distribuční služby, s.r.o., Plynárenská 499/1, 657 02 Brno, IČ: 27935311
11. ČEZ ICT Services, a.s., Fügnerovo nám. 1866/5, 120 00 Praha 2, IČ: 26470411
12. NET4GAS, s.r.o., Na Hřebenech II 1718/8, 140 21 Praha 4, IČ: 27260364
13. NETPROSYS s.r.o., Cejl 62, 602 00 Brno - Zábrdovice, IČ: 25344536
14. ČEPRO a.s., Dělnická 213/12, 170 04 Praha 7, IČ: 60193531
15. Střeodočeské vodárny a.s., U Vodojemu 3085, 272 80 Kladno, IČ: 26196620

Dotčené orgány státní správy:

1. Krajský úřad Střeodočeského kraje, odbor životního prostředí a zemědělství, Zborovská 11, 150 21 Praha 5, IČ: 70891095
2. Magistrát města Kladna, odbor životního prostředí, nám. Starosty Pavla 44, 272 01 Kladno, IČ: 00234516
3. Krajská hygienická stanice Střeodočeského kraje se sídlem v Praze, územní pracoviště Kladno, gen. Klapálka 1583, 272 01 Kladno, IČ: 71009159
4. Ministerstvo životního prostředí ČR, odbor výkonu státní správy I, IČ: 00164801, Kodaňská 1441/46, 101 00 Praha 10, IČ: 00164801
5. Česká inspekce životního prostředí, Oblastní inspektorát Praha, Wolkerova 40/11, 160 00 Praha 6, IČ: 41693205
6. Zemědělská vodohospodářská správa, oblast povodí Vltavy, pracoviště Rakovník, Vojtěšská 303, 269 01 Rakovník, IČ: 00020451
7. Úřad pro civilní letectví, Letiště Ruzyně, 160 08 Praha 6, IČ: 48134678
8. Vojenská ubytovací a stavební správa Praha, Hradební 12/772, P.O. BOX 3, 110 15 Praha 1,
9. Krajské ředitelství Policie Střeodočeského kraje, odbor informačních a komunikačních technologií, Na Baních 1304, 1560 00 Praha 5 – Zbraslav



Ověřovací doložka konverze na žádost do dokumentu v listinné podobě

Ověřují pod pořadovým číslem **15047235-5716-110110130706**, že tento dokument v listinné podobě, který vznikl převedením z dokumentu obsaženého v datové zprávě, skládajícího se z 11 listů, se shoduje s obsahem dokumentu, jehož převedením vznikl.

Autorizovanou konverzi dokumentu se nepotvrzuje správnost a pravdivost údajů obsažených v dokumentu a jejich soulad s právními předpisy.

Vstupující dokument obsažený v datové zprávě byl podepsán zaručeným elektronickým podpisem založeným na kvalifikovaném certifikátu vydaném akreditovaným poskytovatelem certifikačních služeb a platnost zaručeného elektronického podpisu byla ověřena dne 10.01.2011 v 13:07:10. Zaručený elektronický podpis byl sledován platným ve smyslu ověření integrity dokumentu, tzn. dokument nebyl změněn, a ověření platnosti kvalifikovaného certifikátu bylo provedeno vůči poslednímu zveřejněnému seznamu zneplatněných kvalifikovaných certifikátů vydanému k datu 10.01.2011 10:31:15.

Údaje o zaručeném elektronickém podpisu:

Číslo kvalifikovaného certifikátu **05 22 50**, kvalifikovaný certifikát byl vydán akreditovaným poskytovatelem certifikačních služeb **PostSignum Qualified CA, Česká pošta, s.p. [IČ 47114983]** pro podepisující osobu (označující osobu) **Ing. Dalibor Tichý, předseda OBI Kladno, úřad Kladno, 01024, Český báňský úřad [IČ 00025844]**.

Údaje o časovém razítku:

K dokumentu nebylo připojeno kvalifikované časové razítko

Subjekt, který autorizovanou konverzi dokumentu provedl:

Město Napajedla

Datum vyhotovení ověřovací doložky:

10.01.2011

Jméno, příjmení a podpis osoby, která autorizovanou konverzi dokumentu provedla:

Danuše Daničková

Otisk úředního razítka:



15047235-5716-110110130706

Poznámka:

V době od uveřejnění seznamu kvalifikovaných certifikátů, vůči kterému byla ověřována platnost kvalifikovaného certifikátu, do provedení autorizované konverze dokumentu mohlo dojít k zneplatnění kvalifikovaného certifikátu.

Kontrola této ověřovací doložky lze provést v centrální evidenci ověřovacích doložek přístupně způsobem umožňujícím dálkový přístup na adrese <https://www.czechpoint.cz/overovacidolozky>.



OBVODNÍ BÁŇSKÝ ÚŘAD
PRO ÚZEMÍ KRAJŮ JIHMORAVSKÉHO A ZLÍNSKÉHO

č.j. SBS 09189/2016/OBÚ-01/1

poř.č. 1885

vydává pro
CEMEX Sand, k.s.

Napajedla, Masarykovo nám. 207, PSČ 763 61

IČ: 479 06 201

podle § 5 odst. 2 zák. č. 61/1988 Sb., o hornické činnosti výbušninách a o státní báňské správě, v platném znění, (dále jen zákona č. 61/1988 Sb.), na základě splnění podmínek stanovených obecně závaznými právními předpisy pro výkon požadovaného předmětu činnosti, ve znění pozdějších předpisů,

OPRÁVNĚNÍ

k hornické činnosti a projektování objektů a zařízení pro hornickou činnost

v rozsahu podle § 2 zákona č. 61/1988 Sb., písm.

- b) otvirka, příprava a dobývání výhradních ložisek,
- c) zřizování, zajišťování a likvidace důlních děl a lomů,
- d) úprava a zušlechťování nerostů prováděné v souvislosti s jejich dobýváním,
- e) zřizování a provozování odvalů, výsypek a odkališť při činnostech uvedených v písmenech b) až d),
- g) zajišťování a likvidace starých důlních děl,
- i) důlně měřická činnost,

k činnosti prováděné hornickým způsobem
a projektování objektů a zařízení pro činnost prováděnou hornickým způsobem

v rozsahu podle § 3 zákona č. 61/1988 Sb., písm.

- a) dobývání ložisek nevyhrazených nerostů, včetně úpravy a zušlechťování nerostů prováděných v souvislosti s jejich dobýváním, a vyhledávání a průzkum ložisek nevyhrazených nerostů prováděné k tomu účelu,
- b) těžba písků v korytech vodních toků a šterkopísků plovoucími stroji, včetně úpravy a zušlechťování těchto surovin prováděných v souvislosti s jejich těžbou, s výjimkou odstraňování nánosů při údržbě vodních toků.

Odborné vedení organizace je uvedeno na příloze, která je nedílnou součástí tohoto oprávnění.

Oprávnění, poř.č. 1885, č.j. SBS 07071/2015/OBÚ-01/1, ruší v celém rozsahu oprávnění, poř.č. 1854, č.j. SBS 07071/2015/OBÚ-01, vydané Obvodním báňským úřadem pro území krajů Jihomoravského a Zlínského dne 12.3.2015.

Odůvodnění:

Na základě žádosti organizace CEMEX Sand, k. s., doručené Obvodnímu báňskému úřadu pro území krajů Jihomoravského a Zlínského dne 17.3.2016, evidované pod č.j. SBS 09189/2016, ve věci změny oprávnění k hornické činnosti a činnosti prováděné hornickým způsobem, protože organizace vyhověla všem požadavkům uvedeným v § 1 vyhl. Českého báňského úřadu č. 15/1995 Sb., O oprávnění k hornické činnosti a činnosti prováděné hornickým způsobem, jakož i k projektování objektů a zařízení, která jsou součástí této činnosti, bylo její žádosti v plném rozsahu vyhověno.

Poučení o odvolání:

Proti tomuto rozhodnutí se lze odvolat podle § 81 a násl. zákona č. 500/2004 Sb., správní řád, k Českému báňskému úřadu v Praze prostřednictvím Obvodního báňského úřadu pro území krajů Jihomoravského a Zlínského do 15-ti dnů ode dne jeho

V Brně dne 21.3.2016



Ing. Jan Brožmanek
předseda Obvodního báňského úřadu
pro území krajů Jihomoravského a Zlínského

č.j. SBS 09189/2016/OBÚ-01/1

Příloha

č.j. SBS 09189/2016/OBÚ-01/1

poř.č. 1885

CEMEX Sand, k.s.

Napajedla, Masarykovo nám. 207, PSČ 763 61

IČ: 479 06 201

Odborné vedení organizace:

[redacted]
Závodní lomu s roční kapacitou do 500 000 tun pro povrchové dobývání nerudných surovin a povrchové dobývání písků a štěrkopísků podle zákona č. 61/1988 Sb., § 2 písm. b) až e) a § 3 písm. a) a b). Osvědčení vydal Český báňský úřad v Praze pod č.j. 1222/II/0//199 dne 8.7.2008.

Závodní lomu s roční kapacitou do 500 000 tun pro povrchové dobývání cihlářských hlín, písků a štěrků, a povrchové dobývání písků a štěrkopísků podle zákona č. 61/1988 Sb., § 2 písm. b), c), d), e), g) a § 3 písm. a) a b). Osvědčení vydal Obvodní báňský úřad v Brně pod č.j. 09221/2007/01 dne 27.12.2007.

[redacted]
Závodní lomu s roční kapacitou vyšší než 500 000 tun pro povrchové dobývání nerudných surovin a povrchové dobývání písků a štěrkopísků podle zákona č. 61/1988 Sb., § 2 písm. b) až e) a § 3 písm. a) a b). Osvědčení vydal Český báňský úřad v Praze pod č.j. SBS 40182/2016/III/4ČBÚ-21/1 dne 22.1.2016.

Závodní lomu s roční kapacitou do 500 000 tun pro povrchové dobývání cihlářských hlín, písků a štěrků, a povrchové dobývání písků a štěrkopísků podle zákona č. 61/1988 Sb., § 2 písm. b), c), d), e), g) a § 3 písm. a) a b). Osvědčení vydal Obvodní báňský úřad v Brně pod č.j. 05515/2008/01 dne 11.11.2008.

[redacted]
Závodní lomu s roční kapacitou do 500 000 tun pro povrchové dobývání nerudných surovin a povrchové dobývání písků a štěrkopísků podle zákona č. 61/1988 Sb., § 2 písm. b) až e) a § 3 písm. a) a b). Osvědčení vydal Český báňský úřad v Praze pod č.j. 1712/II/04/176 dne 27.5.2004.

Závodní lomu s roční kapacitou do 500 000 tun pro povrchové dobývání cihlářských hlín, písků a štěrků, a povrchové dobývání písků a štěrkopísků podle zákona č. 61/1988 Sb., § 2 písm. b), c), d), e) a § 3 písm. a). Osvědčení vydal Obvodní báňský úřad v Liberci pod č.j. 963-02/98, č.os. 257, dne 1.6.1998.

[redacted]
Závodní lomu s roční kapacitou do 500 000 tun pro povrchové dobývání. Osvědčení vydal Obvodní báňský úřad v Trutnově pod č.j. 2453/III/93 dne 15.12.1993.

[redacted]
Závodní lomu s roční kapacitou do 500 000 tun pro povrchové dobývání. Osvědčení vydal Obvodní báňský úřad pro území Hlavního města Prahy a kraje Středočeského pod č.j. SBS 31263/2014/OBÚ-02 dne 12.11.2014.

[REDACTED]
Závodní lomu s roční kapacitou do 500 000 tun pro povrchové dobývání. Osvědčení vydal Obvodní báňský úřad pro území Hlavního města Prahy a kraje Středočeského pod č.j. SBS/17735/2014/OBÚ-02 dne 2.7.2014.

[REDACTED]
Hlavní důlní měřič. Osvědčení vydal Český báňský úřad v Praze pod č.j. SBS 15890/2014/ČBÚ-22 dne 16.7.2014.

Báňský projektant. Osvědčení vydal Obvodní báňský úřad pro území kraje Ústeckého pod č.j. SBS/12439/2014/OBU-04/3 dne 29.5.2014.

[REDACTED]
Hlavní důlní měřič. Osvědčení vydal Český báňský úřad v Praze pod č.j. 3502/II./0, evid. č. 236, dne 13.12.2000.

Báňský projektant. Osvědčení vydal Obvodní báňský úřad v Brně pod č.j. 09005/2007/01/001, evid. č. 0374, dne 27.11.2007.

[REDACTED]
Báňský projektant. Osvědčení vydal Obvodní báňský úřad v Mostě pod č.j. 480/08, evid. č. 1885, dne 11.2.2008.

Závodní lomu s roční kapacitou do 500 000 tun pro povrchové dobývání. Osvědčení vydal Obvodní báňský úřad pro území kraje Ústeckého pod č.j. SBS/38506/2014/OBÚ-04/3 dne 16.1.2015.

V Brně dne 21.3.2016



[REDACTED]
Ing. Jan Brožánek
předseda Obvodního báňského úřadu
pro území krajů Jihomoravského a Zlínského