

Pozemkový fond České republiky
 Sídlo: Praha 3, Husinecká 1024/11a, PSČ 130 00
 zastoupený ing. Jaroslavem Hajátkem - vedoucím Krajského pracoviště pro kraj Vysočina,
 Pritzova 4, 586 01 Jihlava
 IČ: 457 97 072
 DIČ: CZ 45797072
 Zapsán v obchodním rejstříku vedeném
 Městským soudem v Praze, odd. A, vložka 6664
 Bankovní spojení: GEMB a.s., filiálka Třebíč, číslo účtu 504406-514/0600

(dále jen „pronajímatel“)

- na straně jedné -

a

ZD Výčapy, družstvo
 Sídlo: Výčapy 88, okres Třebíč, PSČ 674 01
 IČ: 001 40 538
 DIČ: CZ00140538
 Zapsáno v obchodním rejstříku vedeném Krajským soudem v Brně, oddíl Dr XXXVI,
 vložka 2012,
 osoba oprávněná jednat za družstvo: Ing. Jaromír Dobeš - předseda představenstva a Ing.
 Pavel Němec - místopředseda představenstva

(dále jen "nájemce")

- na straně druhé -

uzavírají tento **dodatek č. 4**
k nájemní smlouvě č. 31N09/64

Čl. I.

Smluvní strany uzavřely dne 29.9.2009 nájemní smlouvu č. 31N09/64 (dále jen "smlouva").

Čl. II

1. Dne 14.1.2011 nabyla vlastnické právo k nemovitosti p.č.199/9 KN v obci Kojetice a k.ú. Kojetice na Moravě třetí osoba pan Ing. Radek Kružík bytem I. Olbrachta 671/7, Třebíč pSČ 674 01 na základě smlouvy č. 1002761064.

Dne 21.1.2011 nabyla vlastnické právo k nemovitosti p.č. 89/3 KN v obci Výčapy a k.ú. Štěpánovice u Jaroměřic nad Rokytnou třetí osoba Vysočina se sídlem v Jihlavě, Žižkova 57, PSČ 587 33, Jihlava na základě smlouvy o bezúplatném převodu nemovitostí ze správy PFČR do vlastnictví kraje č. 4001 Hks 10/64.

Ode dne podání návrhu na vklad smlouvy na katastrální úřad nenáleží pronajímateli nájemné.

2. Na základě provedené obnovy katastrálního operátu v k.ú. Horní Újezd u Třebíče došlo u předmětu nájmu ke změně výměry a druhu evidence z PK stavu na KN stav v k.ú. Horní Újezd u Třebíče (viz srovnávací sestavení, které je přílohou č.3 tohoto dodatku k nájemní smlouvě, která je jeho nedílnou součástí).

3. Zápisem geometrického plánu pro rozdělení pozemku č. 97-8499/2010 ze dne 15.7.2010 v k.ú. Boňov se snižuje výměra u těchto pozemků:

Obec	Kat. území	druh evid.	parcela č.	nová výměra	pův.výměra	druh pozemku
Boňov	Boňov	PK	129	10663 m ²	12538 m ²	-
Boňov	Boňov		201	2325 m ²	2615 m ²	-

Boňov	Boňov	PK	242	3915 m ²	4704 m ²	-
-------	-------	----	-----	---------------------	---------------------	---

Nové parcely, které vznikly oddělením výměry u výše uvedených pozemků nejsou předmětem této nájemní smlouvy z důvodu neuzivatelnosti.

4. Předmět nájmu se rozšiřuje o tyto pozemky, které nájemce užívá:

obec	kat. území	druh evidence	parcela č.	výměra m ²	druh pozemku
Horní Újezd	Horní Újezd	KN	121/7	133	ost. plocha
Horní Újezd	Horní Újezd	KN	121/8	121	ost. plocha
Horní Újezd	Horní Újezd	KN	121/18	8098	ost. plocha
Horní Újezd	Horní Újezd	KN	121/29	542	orná
Horní Újezd	Horní Újezd	KN	121/31	39	orná
Horní Újezd	Horní Újezd	KN	121/32	618	orná
Horní Újezd	Horní Újezd	KN	411/3	82	ost. plocha

Čl. III

Smluvní strany se dohodly na tom, že s ohledem na skutečnosti uvedené v čl. II tohoto dodatku se nově stanovuje výše ročního nájemného na částku 44.970,- Kč (slovy: čtyřicetčtyřtisícdevětsetšedesát korun českých).

K 1.10.2011 je nájemce povinen zaplatit částku 42.967,- Kč (slovy: čtyřicetdvatisícdevětsetšedesát korun českých).

Tato částka se skládá z ročního nájemného u pozemků, které nebyly předmětem převodu, a z alikvotní části ročního nájemného u pozemků, které byly předmětem převodu. Alikvotní část je vypočítána za období od předchozího data splatnosti do rozhodného data. Výpočet celkové částky je uveden v příloze č.1 tohoto dodatku k nájemní smlouvě, která je jeho nedílnou součástí. Soupis pronajímaných nemovitostí s výší ročního nájemného je přílohou č. 2 tohoto dodatku k nájemní smlouvě, která je jeho nedílnou součástí. Kopie geometrického plánu a grafické zobrazení pozemků o které se rozšířil předmět nájmu je přílohou č.4 tohoto dodatku k nájemní smlouvě, která je jeho nedílnou součástí.

Čl. IV

Tento dodatek nabývá platnosti a účinnosti dnem 1. května 2011.

Čl. V

Tento dodatek je vyhotoven ve 3 stejnopisech, z nichž každý má platnost originálu. Jeden stejnopis přebírá nájemce a ostatní jsou určeny pro pronajímatele.


Čl. VI

Smluvní strany po přečtení tohoto dodatku prohlašují, že s jeho obsahem souhlasí a že je shodným projevem jejich vážné a svobodné vůle, a na důkaz toho připojují své podpisy.

V Jihlavě dne 29. dubna 2011 **Pozemkový fond ČR**




pracoviště pro kraj Vysočina
Fritzova 4
556 01 Jihlava




Pozemkový fond České republiky
vedoucí Krajského pracoviště pro kraj Vysočina
Ing. Jaroslav Hajátko
pronajímatel

ZD Výčapy, družstvo
předseda představenstva
Ing. Jaromír Dobeš



místopředseda představenstva
Ing. Pavel Němec
nájemce

Za správnost: Ing. Miroslava Jelínková



ZD Výčapy, družstvo
Výčapy 88, PSČ 574 01 Třebíč
IČ: 00140538, DIČ: CZ00140538
Tel.: 568 883 835, Fax: 568 883 838
Kč Brno ČR oddělení XXXVI, vložka 2012
(5)

Příloha č. 1

Výpočet dodatku pro nájemní smlouvu č.31N09/64

Datum nasky: 13.4.2011

Spočítáno ke dni: 1.10.2011

Parcela /	Díl Skup.	Výměra [m2]	Datum přidání	Datum vydání	Počet dní	Nájem [Kč]
Vydané parcely						
Boňov						
129	0 0 5	12 538	1.10.2009	1.5.2011	212	358,29
201	0 0 5	2 615	1.10.2009	1.5.2011	212	74,73
242	0 0 5	4 704	1.10.2009	1.5.2011	212	134,43
19 857						567,45
Horní Újezd u Třebíče						
118	0 0 1	2 220	1.10.2009	1.5.2011	212	1 289,42
121	11 0 2	202	1.10.2009	1.5.2011	212	58,66
121	12 0 2	567	1.10.2009	1.5.2011	212	164,66
121	13 0 2	6 848	1.10.2009	1.5.2011	212	1 988,73
121	14 0 2	96	1.10.2009	1.5.2011	212	27,88
130	0 0 1	2 842	1.10.2009	1.5.2011	212	1 650,70
132	0 0 1	21	1.10.2009	1.5.2011	212	12,20
210	0 0 5	50 744	1.10.2009	1.5.2011	212	1 868,60
228	3 0 5	10 057	1.10.2009	1.5.2011	212	370,34
228	4 0 5	30 159	1.10.2009	1.5.2011	212	1 110,58
262	5 0 2	49	1.10.2009	1.5.2011	212	1,81
103 805						8 543,58
Kojetice na Moravě						
199	9 0 2	1 269	1.11.2010	14.1.2011	74	17,70
1 269						17,70
Ratibořice na Moravě						
561	1 0 5	2 275	1.10.2009	1.11.2010	31	9,37
2 275						9,37
Štěpánovice u Jaroměřic nad I						
89	3 0 2	315	1.10.2009	18.1.2011	109	6,38
315						6,38
127 521						9 144,48
Stávající parcely						
Boňov						
29	2 0 1	402	1.10.2009		365	402,00
29	3 0 2	582	1.11.2010		334	266,28
129	0 0 5	10 663	1.5.2011		153	219,91
153	0 0 5	1 917	1.10.2009		365	1 917,00
153	0 0 5	3 185	1.10.2009		365	1 592,50
201	0 0 5	2 325	1.5.2011		153	47,95
242	0 0 5	3 915	1.5.2011		153	80,74
476	0 0 1	165	1.10.2009		365	165,00
23 154						4 691,39
Čáslavice						
729	1 0 2	200	1.11.2010		334	8,16
200						8,16
Horní Újezd u Třebíče						
42	1 0 2	813	1.10.2009		365	51,54

Výpočet dodatku pro nájemní smlouvu č.31N09/64

Datum tisku: 13.4.2011

Spočítáno ke dni: 1.10.2011

Parcela / Díl Skup.	Výměra [m2]	Datum přidání	Datum vydání	Počet dní	Nájem [Kč]
Stávající parcely					
Horní Újezd u Třebíče					
42 2 0 2	50	1.10.2009		365	3,17
56 2 0 1	413	1.10.2009		365	413,00
118 0 0 1	2 291	1.5.2011		153	960,34
119 0 0 1	23	1.10.2009		365	23,00
121 7 2	133	1.5.2011		153	27,88
121 8 2	121	1.5.2011		153	25,36
121 9 0 2	3 970	1.10.2009		365	1 985,00
121 10 0 2	29	1.10.2009		365	14,50
121 11 0 2	200	1.5.2011		153	41,92
121 12 0 2	562	1.5.2011		153	117,79
121 13 0 2	6 869	1.5.2011		153	1 439,67
121 14 0 2	65	1.5.2011		153	13,62
121 18 2	2 010	1.5.2011		153	63,19
121 18 2	6 088	1.5.2011		153	1 275,98
121 29 2	542	1.5.2011		153	17,04
121 31 2	39	1.5.2011		153	1,22
121 32 2	618	1.5.2011		153	19,43
130 0 0 1	2 854	1.5.2011		153	1 196,33
131 0 0 1	24	1.10.2009		365	24,00
132 0 0 1	51	1.5.2011		153	21,38
133 0 0 1	85	1.10.2009		365	85,00
135 0 0 1	706	1.10.2009		365	706,00
136 0 0 1	1 521	1.10.2009		365	1 521,00
210 0 0 2	51 040	1.5.2011		153	1 356,44
228 3 0 2	10 226	1.5.2011		153	271,77
228 4 0 2	30 159	1.5.2011		153	801,50
262 5 0 2	65	1.5.2011		153	1,73
411 3 2	82	1.5.2011		153	17,19
121 649					12 495,97

Kojetice na Moravě

131 3 0 1	868	14.12.2009		365	868,00
132 1 0 1	675	14.12.2009		365	675,00
153 1 0 1	905	14.12.2009		365	905,00
158 0 0 1	432	14.12.2009		365	432,00
198 0 0 1	233	14.12.2009		365	233,00
199 0 0 1	95	14.12.2009		365	95,00
330 3 0 2	113	14.12.2009		365	56,50
330 8 0 2	3	14.12.2009		365	1,50
330 12 0 2	890	14.12.2009		365	445,00
330 14 0 2	4 092	14.12.2009		365	2 046,00
331 5 0 2	259	14.12.2009		365	129,50
331 6 0 2	4 736	14.12.2009		365	2 368,00
331 7 0 2	583	14.12.2009		365	291,50
331 11 0 2	2 016	14.12.2009		365	1 008,00
331 14 0 2	3	14.12.2009		365	1,50
331 18 0 2	335	14.12.2009		365	167,50
331 23 0 2	155	14.12.2009		365	77,50
331 24 0 2	22	14.12.2009		365	11,00
331 25 0 2	12 314	14.12.2009		365	847,20
331 26 0 2	665	14.12.2009		365	45,75

Výpočet dodatku pro nájemní smlouvu č31N09/64

Datum tisku: 13.4.2011

Spočítáno ke dni: 1.10.2011

Parcela / Stávající parcely	Díl	Skup.	Výměra [m2]	Datum přidání	Datum vydání	Počet dní	Nájem [Kč]
			29 394				10 704,45
Mikulovice							
80	0	0	5	1 119	1.10.2009	365	52,25
92	0	0	5	496	1.10.2009	365	23,16
101	0	0	5	1 320	1.10.2009	365	61,64
345	0	0	5	3 625	1.10.2009	365	169,28
399	1	0	5	5 553	1.10.2009	365	259,32
1 128	7	0	5	248	1.10.2009	365	11,58
1 290	1	0	5	9 716	1.10.2009	365	453,73
			22 077				1 030,96
Ratibořice na Moravě							
561	1	0	2	2 274	1.11.2010	334	120,06
			2 274				120,06
Výčapy							
2	2	0	1	2 884	1.10.2009	365	2 884,00
2	3	0	1	165	1.10.2009	365	165,00
2	5	0	1	344	1.10.2009	365	344,00
7	0	0	2	685	1.10.2009	365	342,50
8	2	0	2	1 955	1.10.2009	365	977,50
314	40	0	2	473	1.10.2009	365	31,50
392	4	0	2	186	1.10.2009	365	12,38
418	2	0	2	221	1.10.2009	365	14,71
			6 913				4 771,59
			205 661				33 822,58
CELKEM:			333 182				42 967 Kč

Příloha č. 2

Příloha k nájemní smlouvě č. 31N09/64

ZD Vyčapy, družstvo

Variabilní symbol: 3110964

Uzavřeno: 29.9.2009

Roční nájem:

Vyčapy 88

Datum tisku: 13.4.2011

Účinná od: 1.10.2009

60 765 Kč

Třebíč

Katastr	Parcela	/	Díl	Skup.	Kultura	Číslo LV	Cena za ha [Kč]	Výměra [m2]	%	Nájem [Kč]
Bonšov										
zast.pl.	29	2	0	1	13	10 002	1 000 000	402	1,0	402,00
ost. manip. plocha	29	3	0	2	14	10 002	500 000	582	1,0	291,00
	129	0	0	5	0	10 002	49 200	10 663	1,0	524,62
zast. plocha část	153	0	0	5	0	10 002	1 000 000	1 917	1,0	1 917,00
ostatní plocha část	153	0	0	5	0	10 002	500 000	3 185	1,0	1 592,50
	201	0	0	5	0	10 002	49 200	2 325	1,0	114,39
	242	0	0	5	0	10 002	49 200	3 915	1,0	192,62
zast.pl.	476	0	0	1	13	10 002	1 000 000	165	1,0	165,00
								23 154		5 199,13

Čáslavice

část 554 m2	729	1	0	2	14	10 002	44 600	200	1,0	8,92
								200		8,92

Horní Újezd u Třebíče

	42	1	0	2	5	10 002	63 400	813	1,0	51,54
	42	2	0	2	5	10 002	63 400	50	1,0	3,17
zast.pl.	56	2	0	1	13	10 002	1 000 000	413	1,0	413,00
zast.pl.	118	0	0	1	13	10 002	1 000 000	2 291	1,0	2 291,00
zast.pl.	119	0	0	1	13	10 002	1 000 000	23	1,0	23,00
	121	7	0	2	14	10 002	500 000	133	1,0	66,50
	121	8	0	2	14	10 002	500 000	121	1,0	60,50
	121	9	0	2	14	10 002	500 000	3 970	1,0	1 985,00
	121	10	0	2	14	10 002	500 000	29	1,0	14,50
	121	11	0	2	14	10 002	500 000	200	1,0	100,00
	121	12	0	2	14	10 002	500 000	562	1,0	281,00
	121	13	0	2	14	10 002	500 000	6 869	1,0	3 434,50
	121	14	0	2	14	10 002	500 000	65	1,0	32,50
část ost. manip.ploc	121	18	0	2	14	10 002	500 000	6 088	1,0	3 044,00
část ost. plocha	121	18	0	2	14	10 002	75 000	2 010	1,0	150,75
	121	29	0	2	2	10 002	75 000	542	1,0	40,65
	121	31	0	2	2	10 002	75 000	39	1,0	2,92
	121	32	0	2	2	10 002	75 000	618	1,0	46,35
zast.pl.	130	0	0	1	13	10 002	1 000 000	2 854	1,0	2 854,00
zast.pl.	131	0	0	1	13	11 000	1 000 000	24	1,0	24,00
zast.pl.	132	0	0	1	13	11 000	1 000 000	51	1,0	51,00
zast.pl.	133	0	0	1	13	10 002	1 000 000	85	1,0	85,00
zast.pl.	135	0	0	1	13	11 000	1 000 000	706	1,0	706,00
zast.pl.	136	0	0	1	13	10 002	1 000 000	1 521	1,0	1 521,00
	210	0	0	2	2	10 002	63 400	51 040	1,0	3 235,94
	228	3	0	2	2	10 002	63 400	10 226	1,0	648,33
	228	4	0	2	2	10 002	63 400	30 159	1,0	1 912,08
	262	5	0	2	2	10 002	63 400	65	1,0	4,12
příjezdová komunik	411	3	0	2	14	10 002	500 000	82	1,0	41,00
								121 649		23 123,35

Příloha k nájemní smlouvě č. 31N09/64

ZD Výčapy, družstvo

Variabilní symbol: 3110964

Uzavřeno: 29.9.2009

Roční nájem:

Výčapy 88

Datum tisku: 13.4.2011

Účinná od: 1.10.2009

60 765 Kč

Třebíč

Katastr	Parcela	/	Díl	Skup.	Kultura	Číslo LV	Cena za ha [Kč]	Výměra [m ²]	%	Nájem [Kč]
Kojetice na Moravě										
zast. plocha	131	3	0	1	13	10 002	1 000 000	868	1,0	868,00
zast. plocha	132	1	0	1	13	10 002	1 000 000	675	1,0	675,00
zast. plocha	153	1	0	1	13	10 002	1 000 000	905	1,0	905,00
zast. plocha	158	0	0	1	13	10 002	1 000 000	432	1,0	432,00
zast. plocha	198	0	0	1	13	10 002	1 000 000	233	1,0	233,00
zast. plocha	199	0	0	1	13	10 002	1 000 000	95	1,0	95,00
ost. plocha	330	3	0	2	14	10 002	500 000	113	1,0	56,50
ost. plocha	330	8	0	2	14	10 002	500 000	3	1,0	1,50
ost. plocha	330	12	0	2	14	10 002	500 000	890	1,0	445,00
ost. plocha	330	14	0	2	14	10 002	500 000	4 092	1,0	2 046,00
ost. plocha	331	5	0	2	14	10 002	500 000	259	1,0	129,50
ost. plocha	331	6	0	2	14	10 002	500 000	4 736	1,0	2 368,00
ost. plocha	331	7	0	2	14	10 002	500 000	583	1,0	291,50
ost. plocha	331	11	0	2	14	10 002	500 000	2 016	1,0	1 008,00
ost. plocha	331	14	0	2	14	10 002	500 000	3	1,0	1,50
ost. plocha	331	18	0	2	14	10 002	500 000	335	1,0	167,50
ost. plocha	331	23	0	2	14	10 002	500 000	155	1,0	77,50
ost. plocha	331	24	0	2	14	10 002	500 000	22	1,0	11,00
	331	25	0	2	2	10 002	68 800	12 314	1,0	847,20
	331	26	0	2	2	10 002	68 800	665	1,0	45,75
								29 394		10 704,45
Mikulovice										
	80	0	0	5	0	10 002	46 700	1 119	1,0	52,25
	92	0	0	5	0	10 002	46 700	496	1,0	23,16
	101	0	0	5	0	10 002	46 700	1 320	1,0	61,64
	345	0	0	5	0	10 002	46 700	3 625	1,0	169,28
	399	1	0	5	0	10 002	46 700	5 553	1,0	259,32
	1 128	7	0	5	0	10 002	46 700	248	1,0	11,58
	1 290	1	0	5	0	10 002	46 700	9 716	1,0	453,73
								22 077		1 030,96
Ratibořice na Moravě										
	561	1	0	2	7	10 002	57 700	2 274	1,0	131,20
								2 274		131,20
Výčapy										
zast.pl.	2	2	0	1	13	10 002	1 000 000	2 884	1,0	2 884,00
zast.pl.	2	3	0	1	13	10 002	1 000 000	165	1,0	165,00
zast.pl.	2	5	0	1	13	10 002	1 000 000	344	1,0	344,00
ost.pl.	7	0	0	2	14	10 002	500 000	685	1,0	342,50
ost. pl.	8	2	0	2	14	10 002	500 000	1 955	1,0	977,50
	314	40	0	2	7	10 002	66 600	473	1,0	31,50
	392	4	0	2	2	10 002	66 600	186	1,0	12,38
	418	2	0	2	2	10 002	66 600	221	1,0	14,71
								6 913		4 771,59
CELKEM:								205 661		44 970 Kč

Srovnávací sestavení parcel

Projekt Horní Újezd u Třebíče - KMD

Příloha č.3

List vlastnictví (původní stav) : 10002		List vlastnictví (nový stav) : 10002		Parcela OO		Způsob využití		Způsob ochrany		Výměra SGI Kv bod		Rozdíl Mez oděh		Právní	
Pův. parcela	Výměra [m ²] ZUV	Parcela OO	Výměra[m ²] ZUV	Způsob využití	Způsob ochrany	Výměra SGI	Kv bod	Rozdíl	Mez oděh	Právní	Výměra SGI	Kv bod	Rozdíl	Mez oděh	Právní
KN -56/2	413 0	-56/2	413 0	zastavěná plocha a nádvoří budova (LV 6)	zastavěná plocha a nádvoří budova (LV 6)	406	7	-7	24		406	7	-7	24	
KN -118	2291 0	-118	2291 0	zastavěná plocha a nádvoří budova (LV 6)	zastavěná plocha a nádvoří budova (LV 6)	2291	7	71	46		2291	7	71	46	
KN -119	23 0	-119	23 0	zastavěná plocha a nádvoří budova (LV 6)	zastavěná plocha a nádvoří budova (LV 6)	23	7	0	12		23	7	0	12	
KN -130	2842 1	-130	2854 2	zastavěná plocha a nádvoří budova (LV 6)	zastavěná plocha a nádvoří budova (LV 6)	2854	3	12	-		2854	3	12	-	
KN -131	24 1	-131	24 2	zastavěná plocha a nádvoří budova (LV 11000)	zastavěná plocha a nádvoří budova (LV 11000)	24	3	0	-		24	3	0	-	
KN -132	21 1	-132	51 2	zastavěná plocha a nádvoří budova (LV 11000)	zastavěná plocha a nádvoří budova (LV 11000)	51	3	30	-		51	3	30	-	
KN -133	85 1	-133	85 1	zastavěná plocha a nádvoří budova (LV 6)	zastavěná plocha a nádvoří budova (LV 6)	98	7	13	16		98	7	13	16	
KN -135	706 1	-135	706 1	zastavěná plocha a nádvoří budova (LV 11000)	zastavěná plocha a nádvoří budova (LV 11000)	699	7	-7	29		699	7	-7	29	
KN -136	1521 1	-136	1521 1	zastavěná plocha a nádvoří budova (LV 6)	zastavěná plocha a nádvoří budova (LV 6)	1522	7	1	39		1522	7	1	39	
KN 42/1	813 0	42/1	813 0	zahrad	zemědělský půdní fond	806	7	-7	31		806	7	-7	31	
KN 42/2	50 1	42/2	50 1	zahrad	zemědělský půdní fond	50	7	0	14		50	7	0	14	
KN 42/3	49 1	42/3	49 1	ostatní plocha	jiná plocha	49	7	0	14		49	7	0	14	
KN 121/9	3970 0	121/9	3970 2	ostatní plocha	manipulační pl.	3987	4	17	29		3987	4	17	29	
KN 121/10	29 0	121/10	29 2	ostatní plocha	manipulační pl.	29	3	0	-		29	3	0	-	
KN 121/11	202 0	121/11	200 2	ostatní plocha	manipulační pl.	200	3	-2	-		200	3	-2	-	
KN 121/12	567 0	121/12	562 2	ostatní plocha	manipulační pl.	562	3	-5	-		562	3	-5	-	
KN 121/13	6848 0	121/13	6869 2	ostatní plocha	manipulační pl.	6869	3	21	-		6869	3	21	-	
KN 121/14	96 0	121/14	65 0	ostatní plocha	manipulační pl.	65	7	-31	16		65	7	-31	16	
KN 121/19	738 0	121/19	682 0	trvalý travní porost	zemědělský půdní fond	682	7	-56	30		682	7	-56	30	
KN 121/20	515 0	121/20	464 0	trvalý travní porost	zemědělský půdní fond	464	7	-51	26		464	7	-51	26	
KN 262/5	49 0	262/5	65 0	orná půda	zemědělský půdní fond	65	7	16	14		65	7	16	14	
KN 320/2	59659 0	320/2	59659 0	orná půda	zemědělský půdní fond	59505	7	-154	203		59505	7	-154	203	
KN 320/3	6908 0	320/3	6908 0	trvalý travní porost	zemědělský půdní fond	6840	7	-68	74		6840	7	-68	74	
KN 411/3	82 0	411/3	82 0	ostatní plocha	ostatní plocha	72	7	-10	15		72	7	-10	15	
KN 466	49 1	466	49 1	ostatní plocha	jiná plocha	48	7	-1	14		48	7	-1	14	
KN 467	48 1	467	48 1	ostatní plocha	jiná plocha	48	7	0	14		48	7	0	14	

Příloha č. 4

