



č.: OT- 0143300090275/001-ADS

**Statutární město Zlín**

se sídlem: náměstí Míru 12, 760 01 Zlín  
IČO: 00283924  
DIČ: CZ00283924  
zastoupené: Ing. et Ing. Jiřím Korcem, primátorem  
ve věcech smluvních: Mgr. Pavlem Bradou, náměstkem primátora  
odpovědný útvar: odbor majetkové správy  
bankovní spojení: Česká spořitelna, a. s.,  
č. ú. 3049002/0800,  
**č. sml. 4000260479**  
VS 9352001474

(dále jen „**Povinný**“)

na straně jedné

a

**EG.D, s.r.o.**

se sídlem: Lidická 1873/36, Černá Pole, 602 00 Brno  
IČO: 21055050  
DIČ: CZ21055050  
zapsána: v OR vedeném Krajským soudem v Brně,  
oddíl C, vložka 142374

bankovní spojení:

číslo účtu:

zastoupená:

(dále jen „**Oprávněná**“)

na straně druhé

(*Povinný a Oprávněná společně rovněž jako „Smluvní strany“*)

uzavírají:

## **Smlouvu o zřízení věcného břemene**

dle zákona č. 89/2012 Sb., občanského zákoníku,  
ve znění pozdějších předpisů

### **Článek I.**

#### **Úvodní ustanovení**

1.1. Oprávněná je provozovatelem distribuční soustavy (dále jen „PDS“) na území vymezeném licenci. Distribuční soustava je provozována ve veřejném zájmu. PDS má povinnost zajišťovat spolehlivé provozování, obnovu a rozvoj distribuční soustavy na území vymezeném licenci, přičemž zřízení tohoto věcného břemene je ze strany Oprávněné jedním ze zákonem daných předpokladů pro plnění této povinnosti.

1.2. Povinný prohlašuje, že je jediným a výlučným vlastníkem pozemku parc. č. 1990/28, parc. č. 2219/1, parc. č. 3488, parc. č. 4096, v k. ú. Zlín, obec Zlín (dále jen „Pozemek“).

1.3. Katastrální úřad pro Zlínský kraj, Katastrální pracoviště Zlín eviduje předmětný Pozemek v katastru nemovitostí na LV č. 10001 pro katastrální území Zlín.

1.4. Pozemek se nachází na území vymezeném licenci, v němž Oprávněná provozuje distribuční soustavu. Oprávněná má povinnost zřídit věcné břemeno umožňující zřídit a provozovat ve smyslu § 25 odst. 3 písm. e) zákona č. 458/2000 Sb., o podmínkách podnikání a o výkonu státní správy v energetických odvětvích a o změně některých zákonů (dále jen „energetický zákon“), na Pozemku zařízení distribuční soustavy.

## **Článek II.**

### **Předmět Smlouvy**

2.1. Předmětem Smlouvy je zřízení a vymezení věcného břemene podle § 25 odst. 4 energetického zákona, osobní služebnosti energetického vedení dle tohoto zákona (dále též jen „věcné břemeno“). Obsah věcného břemene je specifikován v článku III. této smlouvy na Pozemku ve prospěch Oprávněné v rozsahu uvedeném v této Smlouvě a vyplývajícím z přísl. ustanovení energetického zákona.

## **Článek III.**

### **Specifikace věcného břemene**

3.1. Smluvní strany se dohodly, že Povinný, jako vlastník Pozemku, zřizuje služebnost k Pozemku ve prospěch Oprávněné právo odpovídající věcnému břemenu podle § 25 odst. 4 energetického zákona, když jeho obsah a rozsah jeho výkonu je blíže uveden kromě příslušných ustanovení energetického zákona v tomto článku.

3.2. Smluvní strany berou na vědomí, že se změnou vlastníka Pozemku přechází i práva a povinnosti vyplývající z věcného břemene na nabyvatele Pozemku.

3.3. Oprávněný je vlastníkem a provozovatelem distribuční soustavy – stavby realizované pod názvem „**Zlín-Pasecká, p. Ent, kabel VN+TS+kabel NN** (dále jen „distribuční soustava“). Smluvní strany se za účelem umístění distribuční soustavy – **zemní kabelové vedení VN, NN v délce 295,92 m, kabelová skříň NN v piliři a uzemnění** na Pozemku a za účelem jejího provozování dohodly na zřízení věcného břemene, jehož obsahem je právo Oprávněné zřídit, provozovat, opravovat a udržovat distribuční soustavu na Pozemku. Věcné břemeno zahrnuje též právo Oprávněné zřídit, mít a udržovat na Pozemku potřebné obslužné zařízení, jakož i právo provádět na distribuční soustavě úpravy za účelem její obnovy, výměny, modernizace nebo zlepšení její výkonnosti, včetně jejího odstranění.

3.4. Rozsah věcného břemene podle této smlouvy vymezuje:

- Geometrický plán č.: 10434-5601/2025, který ověřila [REDAKCE] dne 6. 1. 2026 pod č.: 3/2026 a za Katastrální úřad pro Zlínský kraj, Katastrální pracoviště Zlín potvrdila [REDAKCE] dne 12. 1. 2026

Citovaný geometrický plán je přílohou a nedílnou součástí této smlouvy.

3.5. Povinný z věcného břemene bere na vědomí, že distribuční soustava je chráněna ochrannými pásmy dle energetického zákona. Ochranné pásmo slouží k zajištění spolehlivého provozu distribuční soustavy a k ochraně života, zdraví a majetku osob.

3.6. Povinný z věcného břemene je povinen strpět výkon práva Oprávněné vyplývající z této smlouvy a energetického zákona a zdržet se veškeré činnosti, co vede k ohrožení součásti distribuční soustavy a omezení výkonu tohoto práva Oprávněné.

3.7. Věcné břemeno zřízené touto smlouvou se sjednává jako časově neomezené a zaniká v případech stanovených zákonem.

#### **Článek IV.**

##### **Další práva**

4.1. Oprávněná z věcného břemene má ve vztahu k Pozemku dále oprávnění, která jí, jako PDS, vznikem věcného břemene dle této smlouvy přísluší ze zákona a to z ustanovení § 25 odst. 3 písm. f) a g) energetického zákona, především pak:

- vstupovat a vjíždět na Pozemek v souvislosti s realizací práv vyplývajících jí z věcného břemene podle článku III. odst. 3.3. v rozsahu dle odst. 3.4. této smlouvy,
- odstraňovat a oklešťovat na Pozemku stromoví a jiné porosty, provádět likvidaci odstraněného a okleštěného stromoví a jiných porostů ohrožujících bezpečné a spolehlivé provozování Součásti distribuční soustavy v případech, kdy tak po předchozím upozornění a stanovení rozsahu neučinil sám Povinný.

4.2. Oprávněná je povinna při výkonu oprávnění popsaných shora postupovat coby PDS striktně ve smyslu § 25 odst. 8 energetického zákona, tj. co nejvíce šetřit práva Povinného a vstup na Pozemek mu bezprostředně oznámit. Po skončení prací je povinna uvést Pozemek do předchozího stavu, a není-li to možné s ohledem na povahu provedených prací, do stavu odpovídajícího předchozímu účelu nebo užívání Pozemku a bezprostředně oznámit tuto skutečnost Povinnému. Po provedení odstranění nebo okleštění stromoví je povinna na svůj náklad provést likvidaci vzniklého klestu a zbytků po těžbě.

4.3. Distribuční soustava je inženýrskou sítí ve smyslu § 509 zákona č. 89/2012 Sb., občanský zákoník, a nejedná se tak o součást pozemku.

#### **Článek V.**

##### **Cena a platební podmínky**

5.1. Věcné břemeno podle této smlouvy se zřizuje úplatně.

5.2. Výše jednorázové úhrady za věcná břemena byla sjednána dohodou smluvních stran a činí **144 658 Kč + DPH v zákonné výši** (slovy: sto čtyřicet čtyři tisíc šest set padesát osm korun českých).

5.3. Zdanitelné plnění je uskutečněno dle § 21 odst. 3 zákona č. 235/2004 Sb., o dani z přidané hodnoty, v platném znění.

5.4. Povinný z věcného břemene se zavazuje vystavit fakturu (daňový doklad) ke dni podpisu smlouvy na fakturační společnost: EG.D, s.r.o. v souladu s příslušnými ustanoveními zákona o DPH ve znění pozdějších předpisů, se

splatností 30 dnů. Den uskutečnění zdanitelného plnění nastává ke dni vystavení daňového dokladu.

5.5. Úplata se má za uhrazenou okamžikem připsání příslušné částky na účet povinného z věcného břemene.

5.6. K nabytí práv odpovídajícím věcnému břemenu je nutný vklad do katastru nemovitostí u Katastrálního úřadu pro Zlínský kraj se sídlem ve Zlíně, KP Zlín, který zajistí Povinný po obdržení úhrady za věcné břemeno.

Povinná poznámka – uvedení čísla smlouvy na daňovém dokladu (faktuře):

Úhrada věcného břemene dle smlouvy EG.D, s.r.o. č. OT- 014330090275/001-ADS.

## **Článek VI.**

### **Vklad věcného břemene do veřejného seznamu**

6.1. Oprávněná z věcného břemene se zavazuje zaplatit veškeré náklady a platby související s vkladem práva odpovídajícímu věcnému břemenu do katastru nemovitostí.

6.2. Věcné břemeno podle této smlouvy vzniká v souladu s ustanovením občanského zákoníku zápisem do veřejného seznamu (katastr nemovitostí). Právní účinky zápisu nastávají k okamžiku, kdy návrh na zápis došel příslušnému katastrálnímu úřadu.

## **Článek VII.**

### **Doložka dle zákona o obcích**

7.1. Povinný z věcného břemene prohlašuje, že tato smlouva je uzavřena v souladu s ustanovením § 41 odst. 2 zákona č. 128/2000 Sb., o obcích, v platném znění.

Uzavření této smlouvy bylo schváleno Radou města Zlína usnesením č.: 15/5R/2024 ze dne 11. 3. 2024.

## **Článek VIII.**

### **Ostatní ujednání**

8.1. Smlouva je sepsána ve 4 stejnopisech, z nichž dva stejnopisy obdrží Povinný, jeden stejnopis obdrží Oprávněná a jeden stejnopis bude Povinným použit pro účely příslušného řízení o zápisu věcného břemene do katastru nemovitostí.

8.2. Smluvní strany se zavazují, že pokud příslušný katastrální úřad vyzve účastníky k odstranění případných nedostatků návrhu na zahájení řízení o povolení vkladu, případně listiny, na základě které má být právo zapsáno, vyvinou potřebnou součinnost k jejich odstranění ve stanovené lhůtě.

8.3. V případě, že příslušný katastrální úřad v řízení o povolení vkladu řízení zastaví či zamítne, smluvní strany se zavazují poté uzavřít ve lhůtě do 120 kalendářních dní ode dne doručení rozhodnutí katastrálního úřadu o zastavení či zamítnutí vkladu oběma smluvním stranám novou smlouvu o zřízení věcného břemene s totožným obsahem za stejných cenových podmínek, ve které budou odstraněny všechny nedostatky, které bránily povolení vkladu práva dle této smlouvy, bude-li to možné.

8.4. Povinný je povinen doručit kopii návrhu na zahájení řízení o povolení vkladu práva do KN s vyznačením data přijetí (podání) na KP KÚ do 5 pracovních dnů na adresu Oprávněné ode dne podání na katastrálním úřadě. Smluvní strany si mohou smluvně

dohodnout i jiný (alternativní) způsob doručení návrhu na zahájení řízení, například mailem apod.

### **Článek IX. Závěrečná ujednání**

9.1. Smluvní strany prohlašují, že si Smlouvu před jejím podpisem přečetly, že byla uzavřena po vzájemné dohodě, podle jejich pravé a svobodné vůle, dobrovolně, určitě, vážně a srozumitelně, nikoliv v tísni, pod nátlakem ani za nápadně nevýhodných podmínek, což stvrzují svými podpisy. Smluvní strany prohlašují, že Smlouva představuje úplnou dohodu o veškerých jejích náležitostech a neexistují náležitosti, které by smluvní strany neujednaly.

9.2. Smlouva nabývá účinnosti dnem uveřejnění v registru smluv. Pro případ, že tato Smlouva není uzavírána za přítomnosti obou smluvních stran, platí, že Smlouva nebude uzavřena, pokud ji povinný či oprávněná podepíše s jakoukoliv změnou či odchylkou, byť nepodstatnou, nebo dodatkem, ledaže druhá smluvní strana takovou změnu či odchylku nebo dodatek následně schválí.

9.3. Smlouva podléhá uveřejnění v registru smluv v souladu se zákonem č. 340/2015 Sb., o zvláštních podmínkách účinnosti některých smluv, uveřejňování těchto smluv a o registru smluv (zákon o registru smluv), v platném znění.

9.4. Smlouva může být měněna nebo doplňována pouze formou vzestupně číslovaných písemných dodatků podepsaných oběma smluvními stranami.

9.5. Smlouva a právní vztahy z ní vyplývající se řídí právním řádem České republiky.

9.6. Na ostatní práva a povinnosti smluvních stran neupravené touto Smlouvou nebo v energetickém zákoně se přiměřeně uplatní ustanovení občanského zákoníku.

9.7. Smluvní strany souhlasí se zveřejněním této smlouvy v souladu s ust. zákona č. 106/1999 Sb., o svobodném přístupu k informacím, v platném znění.

*Doložka ve smyslu ust. § 41 zákona č. 128/2000 Sb., o obcích*

*Schváleno orgánem obce: Rada města Zlína*

*Datum a číslo usnesení: 11. 3. 2024, č. 15/SR/2024*

17-04-2026

Oprávněná:

V Brně dne:

EG.D, s.r.o.

Povinný:

Ve Zlíně dne: - 4. 05. 2026

Statutární město Zlín

Mgr. Pavel Brada  
náměstek primátora

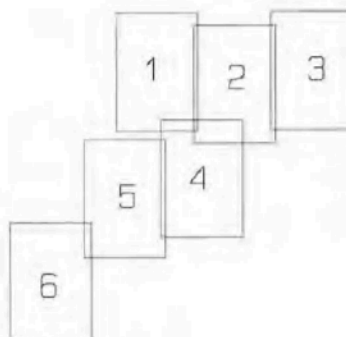
VÝKAZ DOSAVADNÍHO A NOVÉHO STAVU ÚDAJŮ KATASTRU NEMOVITOSTÍ

Dosavadní stav				Nový stav											
značení ozemku parc. číslem	Výměra parcely		Druh pozemku Způsob využití	Označení pozemku parc. číslem	Výměra parcely		Druh pozemku Způsob využití	Typ stavby Způsob využití	Způsob určení výměr	Porovnání se stavem evidence právních vztahů					
	ha	m <sup>2</sup>			ha	m <sup>2</sup>				Díl přechází z pozemku katastru nemovitostí	dřívejší poz. evidenci	Číslo listu vlastnický	Výměra dílu		Označení dílu
		ha	m <sup>2</sup>			ha	m <sup>2</sup>			ha	m <sup>2</sup>				
1990/28										1990/28		10001			
2216/6										2216/6		27156			
2216/11										2216/11		2237			
2219/1										2219/1		10001			
2220/6										2220/6		2488			
2220/9										2220/9		30644			
2220/10										2220/10		2488			
2220/13										2220/13		30644			
2222										2222		1963			
2227/4										2227/4		4184			
3488										3488		10001			
3556/1										3556/1		3			
4096										4096		10001			

Druh věcného břemene: dle listin

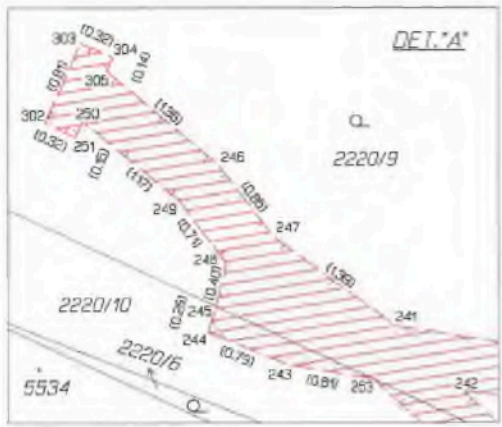
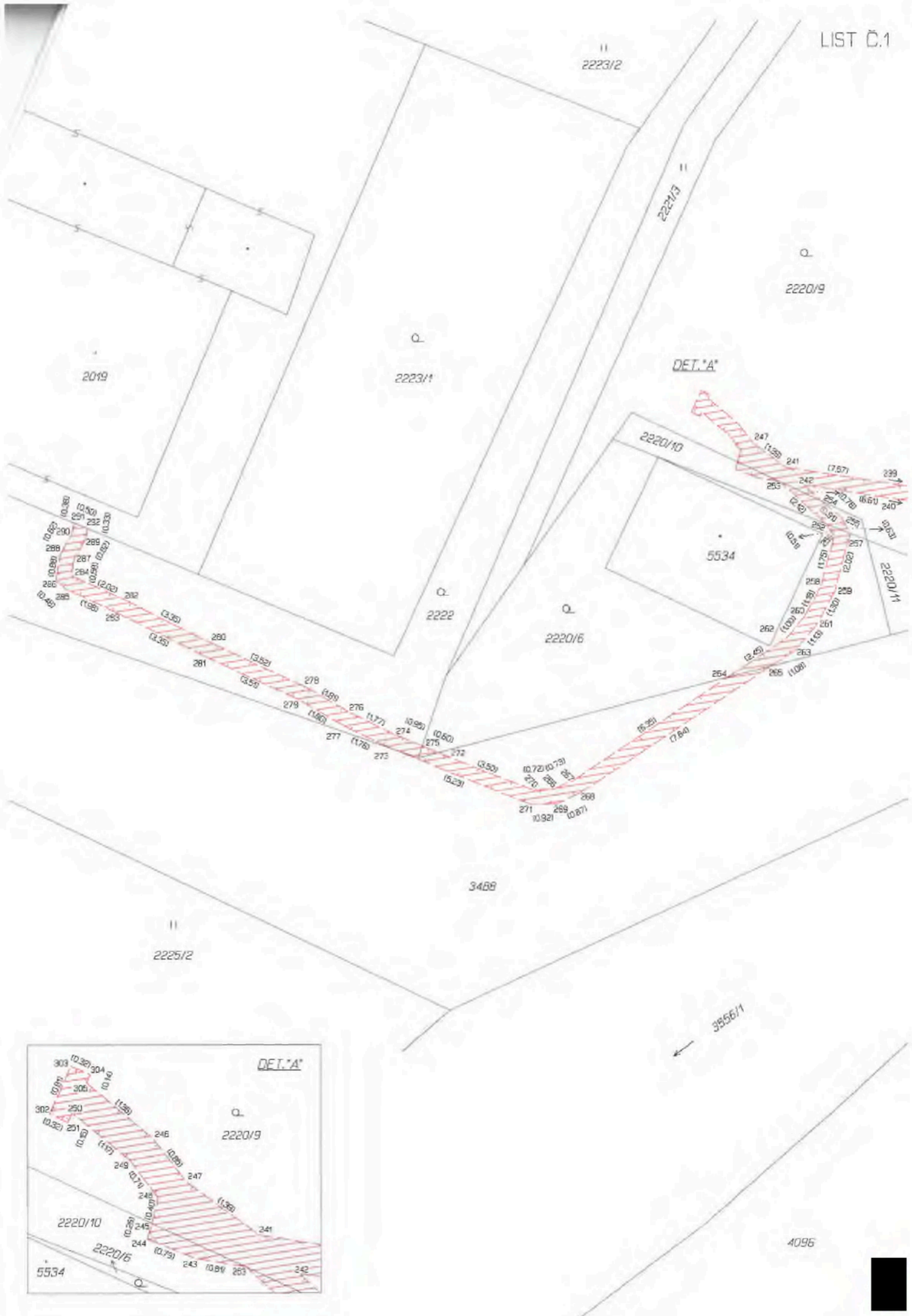
Oprávněný: dle listin

KLAD LISTŮ



<p><b>GEOMETRICKÝ PLÁN pro</b> vymezení rozsahu věcného břemene k části pozemku</p>	<p>Geometrický plán ověřil autorizovaný zeměměřický inženýr:</p>	<p>Stejnopis ověřil autorizovaný zeměměřický inženýr:</p>
	<p>Jméno, příjmení: [redacted]</p>	<p>Jméno, příjmení: [redacted]</p>
	<p>Číslo položky rejstříku autorizovaných zeměměřických inženýrů: 2933</p>	<p>Číslo položky rejstříku autorizovaných zeměměřických inženýrů: 345</p>
	<p>Dne: 6. ledna 2026 Číslo: 3/2026</p>	<p>Dne: 28.1.2026 Číslo: 204/2026</p>
<p>Náležitostná a přesností odpovídá právním předpisům.</p>		<p>Tento stejnopis odpovídá geometrickému plánu v elektronické podobě uloženému v dokumentaci katastrálního úřadu.</p>
<p>Vyhotovitel: <b>ADITIS</b> Rokytkova 2667/20 615 00 Brno IČO: 26290821 www.aditis.cz</p>	<p>Katastrální úřad souhlasí s ořizováním parcel</p> <p>[redacted] KÚ pro Zlínský kraj KP Zlín PGP 31/2026-705 2026.01.12 09:51:16 +01'00'</p>	<p>Ověření stejnopisu geometrického plánu v listinné podobě.</p> <p>[redacted]</p>
<p>Číslo plánu: 10434-5601/2025</p> <p>Okres: Zlín</p> <p>Obec: Zlín</p> <p>Kat. území: Zlín</p> <p>Mapový list: Zlín 8-1/34</p> <p>Dosavadním vlastníkům pozemku byla poskytnuta možnost seznamit se v terénu a průběhem navrhovaných nových hranic, které byly oznaženy předepsaným způsobem:</p>		

Seznam souřadnic IS-JTSK1											
Číslo bodu	Souřadnice pro zápis do KN		Kód kv.	Číslo bodu	Souřadnice pro zápis do KN		Kód kv.	Číslo bodu	Souřadnice pro zápis do KN		Kód kv.
	Y	X			Y	X			Y	X	
10283-12	521499.58	1163719.13	3	101	521500.11	1163714.04	6	205	521402.00	1163638.78	3
10283-13	521502.96	1163720.83	3	102	521501.26	1163714.66	6	206	521402.70	1163637.14	6
10283-14	521501.83	1163723.06	3	103	521498.85	1163713.12	3	207	521402.14	1163637.23	3
10283-15	521498.45	1163721.37	3	104	521500.50	1163713.73	3	208	521401.50	1163638.68	3
1	521504.07	1163723.72	3	105	521498.97	1163712.72	3	209	521402.03	1163639.44	3
2	521505.00	1163724.16	3	106	521497.43	1163711.90	3	210	521401.53	1163639.46	3
3	521506.87	1163724.86	3	107	521497.75	1163711.52	3	211	521402.23	1163636.63	6
4	521505.64	1163723.36	3	108	521495.86	1163710.82	3	212	521427.36	1163663.71	6
5	521505.82	1163725.16	3	109	521495.16	1163710.42	3	213	521422.24	1163668.52	3
6	521507.32	1163727.29	3	110	521484.56	1163709.73	3	214	521422.58	1163668.89	3
7	521506.18	1163726.60	3	111	521484.84	1163709.31	3	215	521427.70	1163664.06	6
8	521506.32	1163727.33	3	112	521491.23	1163707.90	3	216	521427.77	1163663.31	3
9	521507.01	1163730.48	3	113	521491.47	1163707.46	3	217	521428.05	1163663.73	3
10	521506.01	1163730.40	3	114	521488.00	1163706.28	3	218	521428.39	1163663.03	3
11	521506.93	1163732.19	3	115	521488.22	1163705.84	3	219	521430.10	1163662.16	3
12	521505.93	1163732.13	3	116	521484.59	1163704.59	3	220	521431.95	1163659.98	3
13	521506.63	1163735.83	3	117	521484.81	1163704.13	3	221	521429.76	1163661.80	3
14	521505.63	1163735.79	3	118	521483.07	1163703.84	3	222	521432.27	1163660.36	3
15	521506.63	1163737.69	3	119	521483.29	1163703.40	3	223	521435.79	1163656.95	3
16	521505.63	1163737.65	3	120	521476.60	1163700.52	3	224	521436.11	1163656.93	3
17	521506.45	1163739.52	3	121	521478.20	1163701.27	3	225	521438.03	1163654.92	3
18	521505.45	1163739.46	3	122	521478.42	1163700.83	3	226	521438.31	1163655.34	3
19	521506.38	1163743.30	3	123	521476.82	1163700.08	3	227	521440.50	1163653.33	3
20	521505.38	1163743.24	3	124	521474.89	1163699.59	3	228	521440.74	1163653.77	3
21	521506.23	1163744.68	3	125	521475.15	1163699.15	3	229	521442.62	1163652.25	6
22	521505.23	1163744.63	3	126	521473.78	1163698.87	3	230	521441.41	1163652.92	6
23	521506.12	1163748.48	3	127	521474.04	1163698.45	3	231	521441.89	1163653.25	6
24	521506.01	1163748.85	3	128	521472.11	1163697.93	3	232	521443.07	1163652.73	6
25	521506.45	1163752.83	3	129	521472.39	1163697.51	3	233	521443.78	1163649.30	6
26	521505.50	1163751.10	3	130	521470.86	1163696.96	3	234	521449.79	1163649.02	6
27	521504.86	1163752.01	3	131	521471.20	1163696.60	3	235	521443.75	1163650.14	6
28	521505.19	1163752.61	3	132	521465.79	1163695.72	3	236	521443.76	1163649.85	6
29	521504.59	1163750.51	3	133	521470.13	1163695.36	3	237	521452.51	1163648.46	6
30	521503.44	1163752.30	3	134	521465.71	1163692.67	3	238	521452.63	1163648.94	3
31	521504.53	1163752.48	3	135	521465.85	1163692.15	3	239	521455.65	1163647.86	3
32	521504.25	1163748.97	3	136	521464.94	1163691.61	3	240	521455.97	1163648.31	3
33	521503.93	1163748.65	3	137	521463.27	1163691.07	3	241	521463.13	1163646.71	3
34	521503.78	1163744.01	3	138	521464.53	1163692.00	3	242	521462.50	1163647.31	3
35	521504.78	1163744.07	3	139	521463.53	1163690.85	3	243	521464.14	1163647.06	3
36	521504.07	1163742.23	3	140	521460.21	1163689.36	3	244	521464.87	1163646.77	3
37	521505.07	1163742.33	3	141	521460.47	1163688.94	3	245	521464.80	1163646.52	3
38	521504.24	1163738.83	3	142	521456.02	1163686.53	3	246	521464.77	1163645.22	3
39	521505.24	1163738.89	3	143	521456.26	1163686.09	3	247	521464.26	1163645.89	3
40	521504.39	1163737.04	3	144	521452.60	1163684.87	3	248	521464.70	1163646.13	3
41	521505.39	1163737.10	3	145	521452.86	1163684.45	3	249	521465.13	1163645.56	3
42	521504.44	1163735.20	3	146	521450.99	1163683.70	3	250	521466.03	1163644.81	3
43	521505.44	1163735.24	3	147	521451.29	1163683.30	3	251	521466.09	1163644.95	3
44	521504.82	1163729.72	3	148	521449.62	1163682.57	3	252	521461.78	1163648.64	3
45	521505.82	1163729.82	3	149	521449.92	1163682.17	3	253	521463.34	1163647.20	3
46	521505.17	1163726.59	3	150	521448.19	1163681.63	3	254	521461.94	1163647.86	3
47	521528.60	1163735.17	3	151	521448.51	1163681.25	3	255	521461.23	1163648.43	3
48	521528.66	1163735.75	3	152	521446.63	1163680.16	3	256	521461.49	1163649.06	3
49	521529.15	1163735.70	3	153	521447.17	1163679.80	3	257	521460.93	1163648.98	3
50	521529.08	1163735.03	3	154	521445.38	1163679.03	3	258	521461.93	1163650.75	3
51	521528.26	1163734.51	3	155	521445.70	1163678.65	3	259	521461.45	1163650.93	3
52	521529.74	1163734.33	3	156	521444.12	1163677.88	3	260	521462.49	1163651.79	3
53	521528.02	1163733.58	3	157	521444.44	1163677.50	3	261	521462.07	1163652.07	3
54	521528.54	1163733.60	3	158	521442.85	1163676.89	3	262	521463.13	1163652.56	3
55	521528.15	1163733.07	3	159	521443.19	1163676.53	3	263	521462.79	1163652.94	3
56	521528.69	1163733.13	3	160	521441.85	1163675.60	3	264	521465.17	1163653.91	3
57	521528.52	1163732.73	3	161	521441.99	1163675.24	3	265	521463.69	1163653.53	3
58	521525.54	1163731.25	3	162	521440.18	1163674.37	3	266	521471.13	1163657.72	3
59	521525.78	1163730.81	3	163	521440.52	1163674.01	3	267	521470.46	1163657.42	3
60	521523.98	1163730.54	3	164	521436.47	1163670.69	3	268	521470.22	1163657.66	3
61	521524.22	1163730.10	3	165	521436.84	1163670.35	3	269	521471.01	1163658.22	3
62	521522.54	1163729.56	3	166	521431.33	1163665.28	3	270	521471.85	1163657.75	3
63	521522.79	1163729.13	3	167	521434.02	1163667.94	3	271	521471.93	1163658.25	3
64	521511.33	1163723.30	3	168	521434.38	1163667.59	3	272	521475.11	1163656.48	3
65	521514.58	1163725.05	3	169	521431.71	1163664.94	3	273	521476.79	1163656.31	6
66	521514.83	1163724.62	3	170	521429.55	1163663.11	3	274	521476.54	1163655.88	3
67	521511.59	1163722.88	3	171	521429.91	1163662.76	3	275	521475.66	1163656.25	3
68	521510.09	1163722.48	3	172	521427.46	1163661.74	3	276	521476.13	1163655.10	3
69	521510.35	1163722.06	3	173	521428.48	1163662.44	3	277	521478.37	1163655.94	3
70	521507.06	1163720.69	3	174	521428.79	1163662.05	3	278	521479.71	1163654.21	3
71	521507.34	1163720.27	3	175	521427.74	1163661.32	3	279	521479.93	1163654.85	3
72	521505.61	1163719.54	3	176	521425.82	1163660.73	3	280	521482.89	1163652.71	3
73	521505.91	1163719.14	3	177	521426.12	1163660.33	3	281	521483.11	1163653.17	3
74	521503.91	1163718.33	3	178	521424.51	1163659.51	3	282	521485.89	1163651.21	3
75	521504.09	1163717.85	3	179	521424.83	1163659.13	3	283	521486.11	1163651.67	3
76	521503.42	1163718.30	3	180	521420.52	1163655.82	3	284	521487.73	1163650.38	3
77	521503.63	1163717.81	3	181	521421.84	1163657.27	3	285	521487.91	1163650.85	3
78	521503.03	1163718.90	3	182	521422.20	1163656.91	3	286	521488.25	1163650.52	3
79	521502.58	1163717.75	3	183	521420.90	1163655.50	3	287	521487.64	1163649.81	3
80	521501.80	1163718.28	3	184	521419.37	1163654.30	3	288	521488.12	1163649.65	3
81	521503.09	1163717.56	3	185	521419.75	1163653.95	3	289	521487.23	1163649.10	3
82	521503.01	1163717.03	3	186	521418.08	1163653.08	3	290	521487.71	1163648.94	3
83	521503.49	1163716.77	3	187	521418.46	1163652.74	3	291	521487.64	1163648.58	6
84	521501.29	1163715.61	3	188	521416.88	1163651.55	3	292	521487.16	1163648.77	6
85	521501.75	1163715.27	3	189	521417.26	1163651.21	3	293	521463.78	1163694.54	6
86	521504.43	1163722.78	3	190	521414.38	1163649.16	3	294	521463.92	1163694.68	3
87	521503.21	1163722.39	3	191	521414.74	1163648.82	3	295	521463.52	1163695.18	3
88											



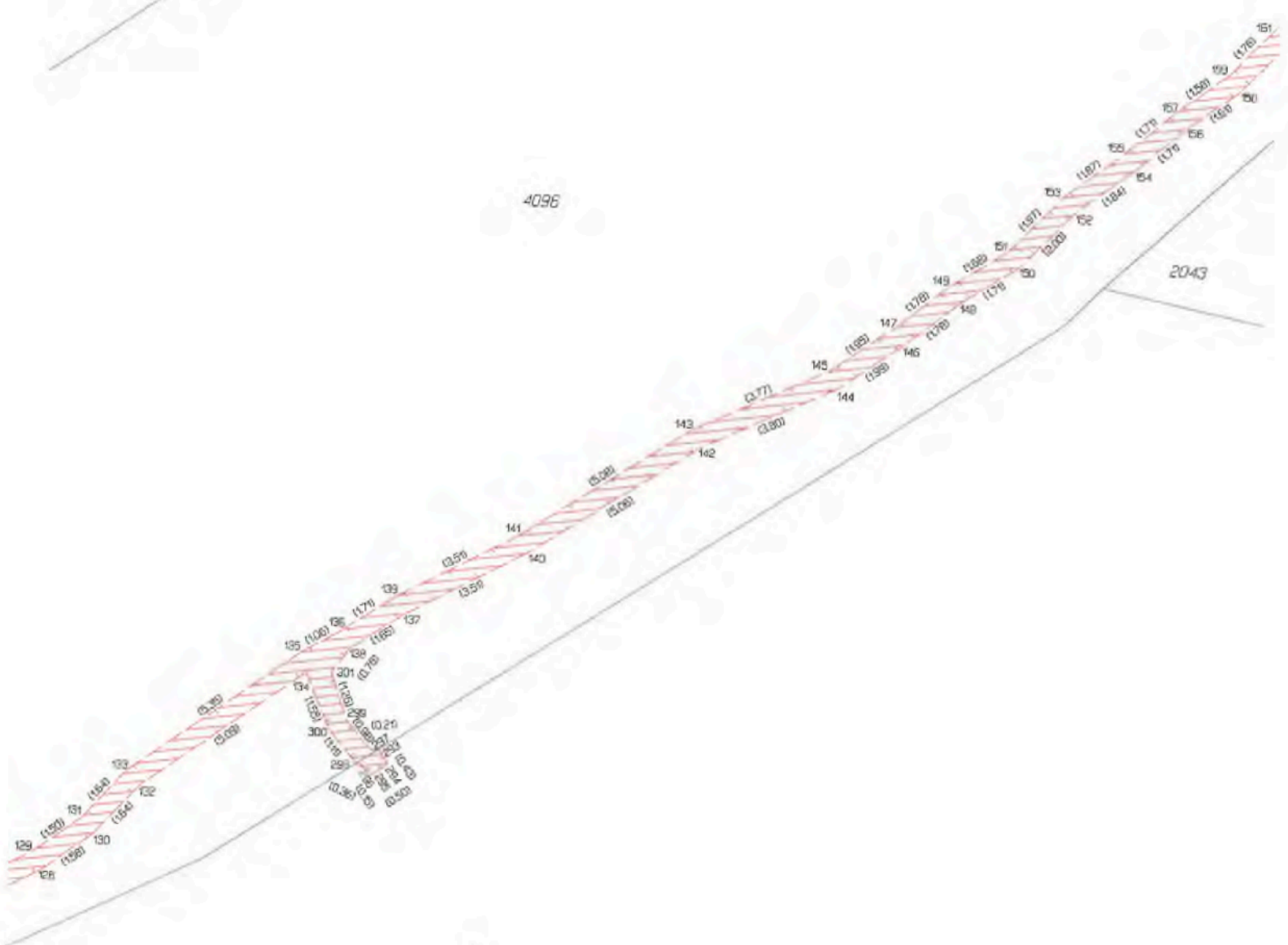




3556/1

4096

2043



2227/4

2227/2

4510

2227/4



2225/2

3556/1

2229/1

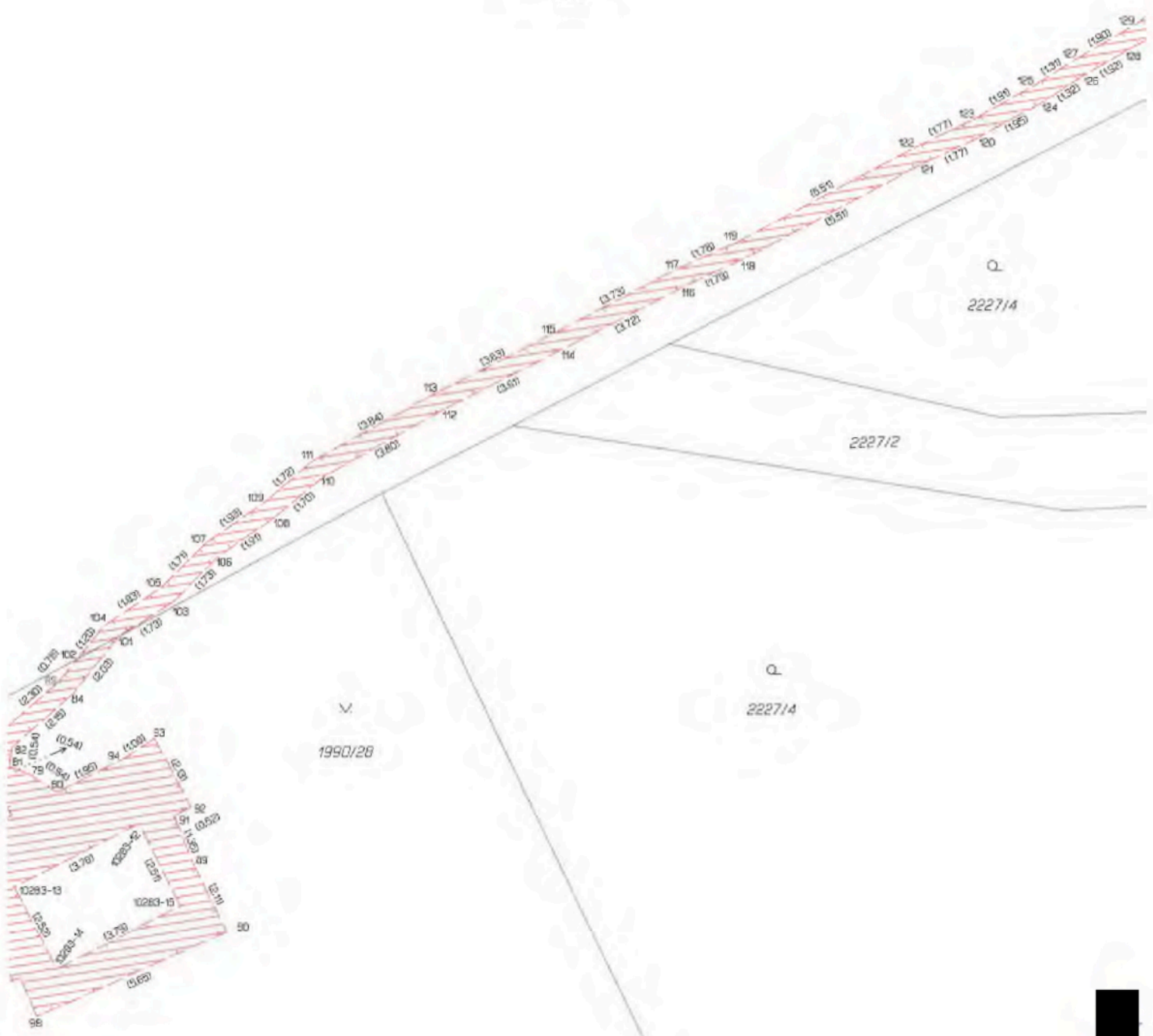
4095

2227/4

2227/2

2227/4

1990/28



4096

1990/28

