











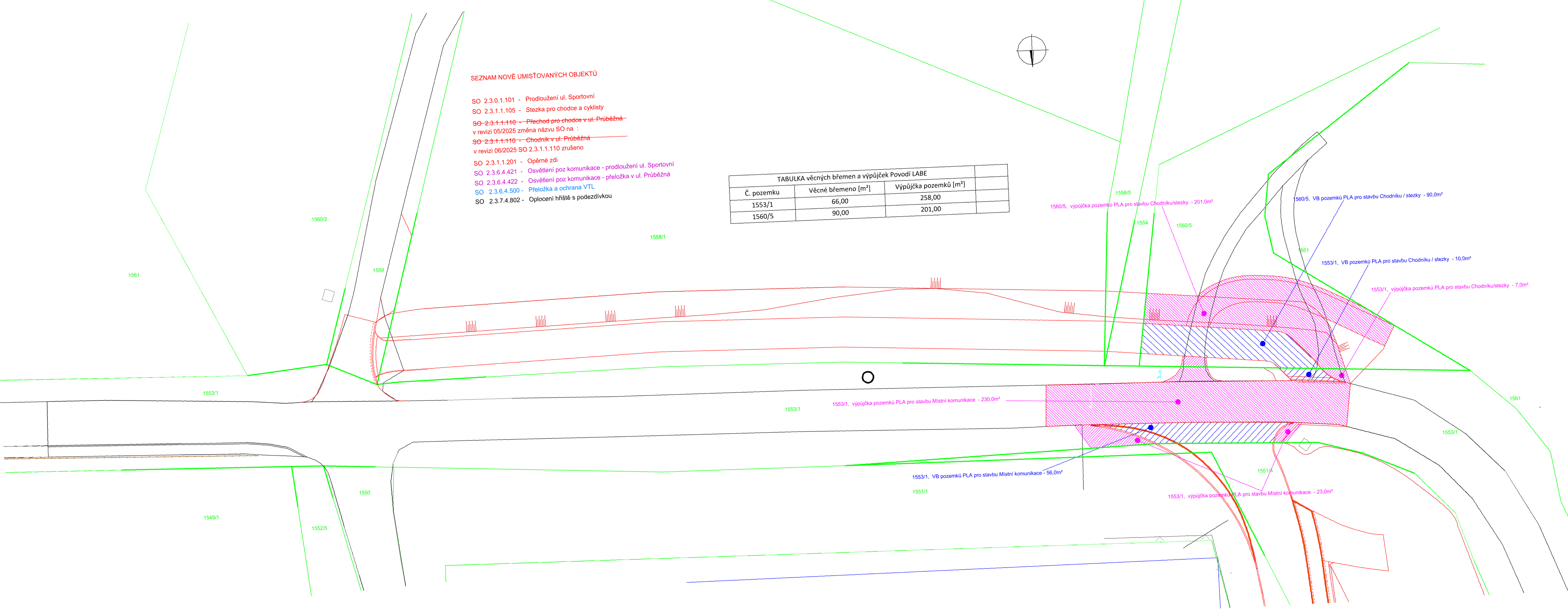
SEZNAM NOVĚ UMÍSTOVANÝCH OBJEKTŮ

- SO 2.3.0.1.101 - Prodloužení ul. Sportovní
- SO 2.3.1.1.105 - Stezka pro chodce a cyklisty
- ~~SO 2.3.1.1.110 - Přechod pro chodce v ul. Průběžná~~
v revizi 05/2025 změna názvu SO na :
- ~~SO 2.3.1.1.110 - Chodník v ul. Průběžná~~
v revizi 06/2025 SO 2.3.1.1.110 zrušeno
- SO 2.3.1.1.201 - Opěrné zdi
- SO 2.3.6.4.421 - Osvětlení poz komunikace - prodloužení ul. Sportovní
- SO 2.3.6.4.422 - Osvětlení poz komunikace - přeložka v ul. Průběžná
- SO 2.3.6.4.500 - Přeložka a ochrana VTL
- SO 2.3.7.4.802 - Oplocení hřiště s podezdívkou

TABULKA věcných břemen a výpůjček Povodí Labe		
Č. pozemku	Věcné břemeno [m ²]	Výpůjčka pozemků [m ²]
1553/1	66,00	258,00
1560/5	90,00	201,00

LEGENDA C.2.1. :

-  Zábor - výpůjčka pozemků PLA
-  Zábor-VB pozemků PLA
-  Obruba kamenná nová 80'250'1000
-  Obruba nová snížená
-  Obruba kamenná 150/250/1000
-  Hrany nových skutečností
-  Hrany stávajících skutečností
-  2066 - Hranice pozemku, číslo pozemku
-  Uv2 - Uliční vpust' stávající / nová
-  Severka



Investor: Statutární město Jablonec nad Nisou
Mirové náměstí 3100/19
467 51 Jablonec nad Nisou

Zpracovatel projektu: [Redacted]
Oblačná 266, 460 01 Liberec, IČO: 460 340 13, I.DDS: z3j48q8

zodp. projektant komunikace a HIP: [Redacted] kancelář: Kateřinská 118
vypracoval: [Redacted] 463 03 Stráž nad Nisou
technická pomoc: [Redacted] tel: +420 608 000 549
kreslil: [Redacted]

Název akce: Prodloužení ul. Sportovní
Revize 06 / 2025

Lokalita: K.Ú. Mšeno nad Nisou (656135)

Obsah: Grafický zborový elaborát - Povodí Labe

Číslo zak.: 1006/2024
Datum: 06/2025
Měřítko: 1:200
Stupeň: DPZ
Příloha: C.2.1.
Paré č.:

TELEFON [REDAKCE]
E-MAIL [REDAKCE]
IČO 70890005
DIČ CZ70890005
IDDS dbyt8g2
Obchodní rejstřík vedený u KS v Hradci Králové,
oddíl A, vložka 9473

[REDAKCE]
Oblačná 266/11
460 01 Liberec 1

VÁŠ DOPIS ZNAČKY / ZE DNE

ČÍSLO JEDNACÍ
PLa/2025/033834

VYŘIZUJE/LINKA [REDAKCE]

HRADEC KRÁLOVÉ
5.9.2025

Prodloužení ul. Sportovní

Dne 12.8.2025 jsme obdrželi Vaši žádost o stanovisko k dokumentaci pro výše uvedenou akci, kterou zpracoval [REDAKCE] ve stupni pro povolení záměru souboru staveb s datem 6/2025. Předložená dokumentace řeší výstavbu nových místních komunikací a s tím spojených souvisejících stavební objektů. Stavby navazují na místní komunikaci ul. Průběžná, která je v majetku Povodí Labe, státní podnik.

Stavba je umístěna na pozemcích p.č. 1553/1, 1551/4, 1551/1, 1533/21, 1533/24, 1533/1, 1479/3, 1479/2, 1551/2, 1552/1, 1554, 1558/5, 1560/5, 1558/1, 1560/2 a 1559 v k.ú. Mšeno nad Nisou.

Stavba je rozdělena na následující objekty a technická a technologická zařízení:

- SO 2.3.1.1.001 – Vedlejší a ostatní náklady
- SO 2.3.0.1.101 – Prodloužení ulice Sportovní
- SO 2.3.1.1.103 – Oprava ulice Průběžná
- SO 2.3.1.1.105 – Stezka pro chodce a cyklisty
- SO 2.3.1.1.110 – Chodník v ul. Průběžná
- SO 2.3.1.1.201 – Opěrné zdi
- SO 2.3.6.4.421 – Osvětlení poz komunikace – prodloužení ul Sportovní
- SO 2.3.6.4.422 – Osvětlení poz komunikace – přeložka v ul Průběžná
- SO 2.3.6.4.500 – Přeložka a ochrana VTL
- SO 2.3.7.4.801 – Úprava ploch zeleně
- SO 2.3.7.4.802 – Oplocení hřiště s podezdívkou
- SO 2.3.8.4.901 – Cyklohřiště

Místní komunikace se zpevněným povrchem z asfaltového betonu je navržena v délce 241,0 m. Je obousměrná dvoupruhová šířky 2 x 3,0 m s parkovacím pruhem šířky 2,2 m. Oprava stávající komunikace řeší návazný průjezdný prostor ul. Průběžná (v majetku PLA s.p.) a to opravou asfaltového souvrství v nezbytně nutné míře v délce 6,0 m a 15,0 m. Komunikace bude odfrézována a budou vyměněny 2 horní asfaltové vrstvy v celkové tl. 100 mm až 330 mm. Stezka pro chodce a cyklisty je navržena se zpevněným povrchem z asfaltového betonu v celkové délce 126,0 m šířky 4,0 m. Chodník v ul. Průběžné je navržen se zpevněným povrchem z asfaltového betonu o šířce 2,4 m. Komunikace jsou opatřeny osvětlením. Odvodnění komunikací a chodníků je svedeno do nových vsakovacích prostorů, kde bude zasáknut v souladu s ČSN 75 9010 „Vsakovací zařízení srážkových vod“ a TNV 75 9011 „Hospodaření se srážkovými vodami“. Kde je možné budou stezka a chodník odvodněny plynule do terénu, kde budou plošně zasakovány na okolní zeleň.

Pro stabilizaci stávajícího hřiště a oplocení byla navržena tížná zárubní zeď ze skládaného kamene do drátokošů (gabionová zeď). Zásyp z gabionů bude proveden v délce 14,0 m. Pro zachování funkčního sportoviště bude okolo plochy vybudováno oplocení z ocelového pletiva výšky 4,0 m a délky 131,0 m. Přeložka VTL plynovodu DN200, PN40 délky 104,5m bude napojena na stávající VTL plynovod DN250 na p.p.č. 1533/24 a bude vedena v souběhu s plánovanou komunikací min. ve vzdálenosti 4 m od této komunikace. V místě stávajícího přechodu VTL plynovodu přes plánovanou komunikaci projde kolmo i přeložka plynovodu a bude napojena na stávající plynovod DN200, PN40 na p.p.č. 1551/1 k.ú. Mšeno nad Nisou.

Předmětný záměr se nachází v blízkosti maximální zátopy VD Mšeno, které je ve správě Povodí Labe, státní podnik.

Investorem akce bude: Statutární město Jablonec nad Nisou, Mírové náměstí 3100/19, 467 51 Jablonec nad Nisou.

Stavba se nachází ve vodním útvaru číslo LNO_0060 - Lužická Nisa od pramene po tok Rýnovická Nisa, na souřadnicích (S-JTSK) Y: 680098, X: 978337.

K navrhovanému záměru vydáváme následující **stanovisko správce povodí**:

a) **Z hlediska zájmů daných platným Národním plánem povodí Odry a Plánem dílčího povodí Lužické Nisy a ostatních přítoků Odry (ustanovení § 24 až 26 vodního zákona)** je uvedený záměr možný, protože lze předpokládat, že záměrem nedojde ke zhoršení chemického stavu a ekologického stavu / potenciálu dotčených útvarů povrchových vod a chemického stavu a kvantitativního stavu útvarů podzemních vod, a že nebude znemožněno dosažení jejich dobrého stavu / potenciálu.

Toto hodnocení vychází z posouzení souladu předmětného záměru s výše uvedenými platnými dokumenty.

b) **Z hlediska dalších zájmů sledovaných vodním zákonem a správou vodního toku** souhlasíme s navrhovaným záměrem za předpokladu splnění následujících podmínek:

- Se stavebním objektem "Stezka pro chodce a cyklisty manipulační zpevnění" SO 2.3.1.1.105, který byl upraven dle požadavku Povodí Labe, státní podnik lze **souhlasit**.
- Požadujeme technologii prací volit tak, aby byla minimalizována rizika vzniku znečištění povrchových a podzemních vod.
- Použitá stavební technika bude v řádném stavu.
- Nakládání se srážkovými vodami z řešeného objektu musí být v souladu s normami TNV 75 9011 „Hospodaření se srážkovými vodami“ a ČSN 75 9010 „Vsakovací zařízení srážkových vod“.
- V místě řezu č. 105 je plánován stavební objekt "Chodník v ul. Průběžná" SO 2.3.1.1.110. S takto navrženým chodníkem **nesouhlasíme**, protože by bylo znemožněno provádění údržby části pozemku přiléhajícího k hrázi v ul. Průběžná.
- Zahájení a ukončení prací bude oznámeno na Závod Jablonec nad Nisou – provozní středisko Liberec (Blahoslavova 505, Liberec, 460 01; úsekový technik [redacted]).

Upozorňujeme Vás na skutečnost, že Povodí Labe, státní podnik nenesou odpovědnost za případné škody vzniklé průchodem velkých vod.

c) **Z hlediska majetkoprávních vztahů** sdělujeme, že navržený záměr se dotýká majetku státu (p.p.č. 1553/1 a 1560/5 v k.ú. Mšeno nad Nisou), k němuž vykonává právo vlastníka Povodí Labe, státní podnik, a z tohoto důvodu bude účastníkem případných správních řízení, vedených k tomuto záměru podle vodního nebo stavebního zákona. Podmínkou pro udělení souhlasu vlastníka pozemku či stavby se stavebním záměrem, v souladu s ustanovením §187 zákona č. 283/2021 Sb., stavební zákon, je majetkoprávní vypořádání záměrem (stavbou, činností) dotčeného majetku státu.

Ve věci uzavření příslušných smluvních vztahů se formou žádosti (s uvedením čísla jednacího tohoto stanoviska) obraťte na Povodí Labe, státní podnik - Závod Jablonec nad Nisou – provozní středisko Liberec, Blahoslavova 505, 460 01 Liberec ([redacted]), přičemž Vaše žádost musí být doplněna o následující doklady:

- identifikační údaje smluvní strany, případně zplnomocnění pro zastupující osobu,
- kontaktní údaje žadatele,
- katastrální situační výkres z projektové dokumentace se zákresem trvalého a dočasného záboru pozemků, včetně vyčíslení těchto záborů,
- geometrický plán pro vymezení rozsahu věcného břemene k části pozemku (min. 2x originál), včetně vyčíslení plochy věcného břemene.

Podmínky udělení souhlasu vlastníka pozemků se stavebními záměry cizích stavebníků realizovaných na určeném majetku (pozemcích nebo stavbách) Povodí Labe, státní podnik (dle §187 stavebního zákona) v návaznosti na nezbytné majetkoprávní vypořádání jsou popsány na stránkách www.pla.cz (informace pro

žadatele).

Toto stanovisko, které je podkladem pro vydání rozhodnutí nebo jiného opatření vodoprávního nebo jiného správního úřadu, nebo samosprávného orgánu, platí **2 roky** od data jeho vydání, pokud v této době nebylo využito pro vydání platného rozhodnutí nebo jiného opatření správními nebo samosprávnými orgány.



vedoucí odboru
péče o vodní zdroje

Na vědomí

PL – Z1 Jablonec nad Nisou (PS Liberec)