

UZNÁNÍ ZÁVAZKU A DOHODA O ZPŮSOBU JEHO ÚHRADY

dle ustanovení § 2053 a ustanovení § 1746 odst. 2 zákona č. 89/2012 Sb., občanský zákoník,
ve znění pozdějších předpisů (dále jen „občanský zákoník“)

Lesy České republiky, s.p.

se sídlem Přemyslova 1106/19, Nový Hradec Králové, 500 08 Hradec Králové

IČO: 421 96 451

DIČ: CZ42196451

zapsaný v obchodním rejstříku vedeném Krajským soudem v Hradci Králové, oddíl AXII,
vložka 540

zastoupený: [REDACTED] východní Čechy, na základě
podpisového řádu

bankovní spojení: Komerční banka, a.s.

číslo účtu: 19-2582610237/0100

(dále jako „LČR“) na straně jedné

a

Cemex Czech Republic s.r.o.

se sídlem Plzeňská 3217/16, Smíchov, 150 00 Praha 5

IČO: 278 92 638

DIČ: CZ27892638

zapsaná v obchodním rejstříku vedeném Městským soudem v Praze, oddíl C, vložka 124693

zastoupená: Lubošem Merunkou, jednatelem

Lenkou Pávovou, jednatelem

(dále jako „Cemex“) na straně druhé

(LČR a Cemex dále též společně jako „smluvní strany“ a každý jednotlivě jako „smluvní strana“)

uzavírají níže uvedeného dne, měsíce a roku tuto Dohodu o úhradě závazku spojenou
s prohlášením o uznání závazku (dále jen „dohoda“):

I.

1. LČR svědčí právo hospodařit s majetkem České republiky, mimo jiné s pozemkem označeným jako **p. č. 512/14** o výměře 18 727 m², vše v k. ú. Stéblová, zapsané na LV

- č. 401 pro k. ú. Stéblová (dále jen „Pozemek“). Pozemek je zapsaný v katastru nemovitostí u Katastrálního úřadu pro Pardubický kraj, Katastrální pracoviště Pardubice.
2. Cemex připravuje „Těžbu štěrkopísku – DP Stéblová“, pro které bylo vydáno rozhodnutí o povolení hornické činnosti – otvírky, přípravy a dobývání v dobývacím prostoru Stéblová V., v jejímž rámci se schvaluje návrh na vytváření finančních rezerv pro vypořádání důlních škod a na sanaci a rekultivaci pozemků dotčených vlivem dobývání v dobývacím prostoru Stéblová V., č. j. SBS 22719/2011/09/2/ [REDAKCE] ze dne 21. 9. 2011.
 3. Za účelem realizace těžby bylo vydáno Rozhodnutí Pardubického kraje krajského úřadu č. j. KUPA-4685/2026-3 ze dne 18. 3. 2026, kterým byl pozemek trvale odňat z pozemků určených k plnění funkcí lesa (viz Příloha č. 1). Ve výpočtu škod a náhrad na lesních pozemcích a lesních porostech, výpočtu poplatků za trvalé odnětí z PUPFL č. 1N/2026, zpracovaným [REDAKCE], byla ve prospěch LČR stanovena výše škody z trvalého odnětí plnění produkční funkce lesa a výše škody z předčasného smýcení lesního porostu na základě výpočtů škod provedených dle části 2, § 3, a § 7 vyhlášky č. 55/1999 Sb. (viz Příloha č. 2).

II.

1. Cemex tímto prohlašuje, že má ke dni uzavření této dohody vůči LČR závazek v celkové výši **538 286,- Kč** (dále jen “Závazek“), představující škody z trvalého odnětí plnění produkční funkce a škody z předčasného smýcení lesního porostu ve výši stanovené ve výpočtech škod a náhrad na lesních pozemcích a lesních porostech, výpočtech poplatků za trvalé a dočasné odnětí z PUPFL č. 1N/2026, zpracovaných [REDAKCE] a za správní poplatek podle zákona č. 634/2004 Sb., o správních poplatcích položky 17 odst. 1 písm. b) ve výši 1000,- Kč ve spojení s § 9 zákona o správních poplatcích.
2. Závazek se skládá:
 - částky ve výši 319 454,- Kč představující škodu z trvalého odnětí plnění produkční funkce
 - částky ve výši 217 832,- Kč představující škodu z předčasného smýcení lesního porostu
 - částky ve výši 1 000,- správní poplatek za dělení a scelování pozemků

III.

1. Cemex tímto uznává vůči LČR svůj Závazek specifikovaný v čl. I. a v čl. II. této dohody co do důvodu a výše.
2. Účastníci dohody prohlašují, že Závazek ve výši dle čl. II této dohody představující škody z trvalého a dočasného odnětí plnění produkční funkce ve výši stanovené ve výpočtech škod a náhrad na lesních pozemcích a lesních porostech, výpočtech poplatků za trvalé a dočasné odnětí z PUPFL, zpracovaných [REDAKCE], je stanoven v konečné výši.

IV.

1. Cemex se zavazuje uhradit Závazek specifikovaný v této dohodě do 30 dnů od podpisu této dohody oběma jejími účastníky. Platba bude poukázána na účet LČR, číslo účtu **19-2582610237/0100**, vedený u Komerční banky, a.s.

V.**Criminal Compliance doložka**

1. Smluvní strany níže svým podpisem stvrzují, že v průběhu vyjednávání o této smlouvě vždy jednaly a postupovaly čestně, transparentně a v souladu s veškerými právními předpisy, a že takto budou jednat i při jejím plnění.
2. Smluvní strany prohlašují, že v souvislosti s touto smlouvou vyvinou maximální úsilí, aby žádné ze smluvních stran nemohla být přičtena trestní odpovědnost podle příslušných právních předpisů.
3. Lesy České republiky, s.p., zachovávají nulovou toleranci k jakémukoli nelegálnímu jednání, dodržují maximální transparentnost, legalitu, etiku a uplatňují zásady Criminal Compliance Programu (www.lesycr.cz/ccp).

VI.**Závěrečná ujednání**

1. Pokud není v této dohodě ujednáno jinak, řídí se vztahy mezi smluvními stranami právním řádem České republiky, zejména občanským zákoníkem a právními předpisy souvisejícími.
2. Tuto dohodu lze měnit či doplňovat pouze formou písemných dodatků podepsaných oběma smluvními stranami.
3. Tato dohoda nabývá platnosti dnem jejího podpisu oběma smluvními stranami. Pokud tato smlouva podléhá povinnosti uveřejnění dle zákona č. 340/2015 Sb., o zvláštních podmínkách účinnosti některých smluv, uveřejňování těchto smluv a o registru smluv (zákon o registru smluv), ve znění pozdějších předpisů, nabývá účinnosti dnem jejího uveřejnění v souladu se zmíněným zákonem; smluvní strany pro tyto případy vyjadřují svůj souhlas s uveřejněním celého znění smlouvy včetně metadat, a to v rozsahu a způsobem stanoveným zákonem. V ostatních případech tato dohoda nabývá účinnosti dnem jejího podpisu oběma smluvními stranami.
4. Zastupuje-li každou ze smluvních stran osoba oprávněná za ni jednat, jež disponuje platným uznávaným elektronickým podpisem ve smyslu zákona č. 297/2016 Sb., o službách vytvářejících důvěru pro elektronické transakce, ve znění pozdějších předpisů, je tato dohoda uzavírána elektronicky. V ostatních případech se dohoda uzavírá v listinné podobě a je vyhotovena v počtu čtyř stejnopisů, z nichž po dvou vyhotoveních obdrží každá ze smluvních stran.
5. Smluvní strany prohlašují, že si tuto smlouvu před jejím podpisem přečetly, jejímu obsahu rozumí a bez výhrad s ním souhlasí. Dohoda je vyjádřením jejich pravé, skutečné, svobodné a vážné vůle, na důkaz čehož níže připojují, prosty omylu, své podpisy.
6. Nedílnou součástí této dohody jsou tyto přílohy:

Příloha č. 1 – Rozhodnutí č.j. KUPA-4685/2026-3

Příloha č. 2 – Výpočet škod a náhrad na lesních pozemcích a lesních porostech, výpočty poplatků za trvalé a dočasné odnětí u PUPFL, zpracovaných [redacted]

Příloha č. 3 – Rozhodnutí o povolení hornické činnosti č.j. SBS 22719/2011/09/2/ [redacted]

V Hradci Králové, dne 16-04-2026
dle elektronického podpisu
Za LČR: [redacted]

[redacted]
východní Čechy
Lesy České republiky, s.p.


Lesy České republiky, s.p.
Příloha č. 2 – Výpočet škod a náhrad na lesních pozemcích a lesních porostech, výpočty poplatků za trvalé a dočasné odnětí u PUPFL, zpracovaných [redacted]
Hradec Králové, 16. 4. 2026
[redacted]
[redacted]

V Liberci, dne 04.04.2026
dle elektronického podpisu
Za Cemex: [redacted]

[redacted]
Luňoš Merunka
jednatel
Cemex Czech Republic s.r.o.

Praxe
V Mikulovicích, dne 8/4/2026
dle elektronického podpisu


[redacted]
Lenka Pávová
jednatel
Cemex Czech Republic, s.r.o.



Toto rozhodnutí nabylo právní moci
dne: 28.3.2026



KUPAX01HJ6S3



Pardubický kraj
krajský úřad
odbor životního prostředí a zemědělství
oddělení zemědělství

Váš dopis zn.:

Ze dne:

Číslo jednací: KUPA-4685/2026-3

Spisová značka: KUPA-4685/2026 OŽPZ OZE

Vyřizuje:

Telefon:

E-mail:

Obdrží dle rozdělovníku

Datum: 18.03.2026

ROZHODNUTÍ

Účastníky správního řízení dle § 27 odst. 1 správního řádu jsou:

CEMEX Czech Republic, s.r.o., IČO: 27892638, Plzeňská 3217/16, Smíchov, 150 00 Praha 5,
v zastoupení [redacted]

Lesy České republiky, s.p., IČO: 42196451, Přemyslova 1106/19, Nový Hradec Králové, 500 08
Hradec Králové.

Krajský úřad Pardubického kraje (dále jen „krajský úřad“), jako věcně a místně příslušný orgán státní správy lesů podle ustanovení § 29 odst. 1 a § 67 odst. 1 písm. g) zákona č. 129/2000 Sb., o krajích, a podle ustanovení § 11 zák. č. 500/2004 Sb., správní řád (dále jen „správní řád“) a dále podle § 48a odst. 1 písm. b) zák. č. 289/1995 Sb., o lesích a o změně a doplnění některých zákonů, ve znění pozdějších předpisů (dále jen lesní zákon), **r o z h o d l** takto:

I.

Žadateli, kterým je společnost **CEMEX Czech Republic, s.r.o.**, IČO: 27892638, Plzeňská 3217/16, Smíchov, 150 00 Praha 5, zastoupená na základě plné moci ze dne 1. 7. 2024 [redacted]

p o v o l u j e

v souladu s ust. § 13 odst. 1, § 15 odst. 1 a § 16 odst. 2 písm. c) lesního zákona

trvalé odnětí pozemků určených k plnění funkcí lesa (PUPFL),

tj. lesního pozemku p.č. 512/14 v katastrálním území **Stéblová**, obec Stéblová, okres Pardubice, odděleného na základě geometrického plánu č. 524-233/2025, o **výměře 1,8727 ha**.

Důvodem pro povolení trvalého odnětí PUPFL je pokračování hornické činnosti – III. etapy dotěžení zbývajících částí dobývacího prostoru „DP STÉBLOVÁ V“, a to na základě rozhodnutí o povolení hornické činnosti, vydaného OBÚ Trutnov pod č.j. SBS 22719/2011/09/2 [redacted] ze dne 21.9.2011.

Plocha po dotěžení nerostů bude zrekultivována zřízením vodní plochy, jak vyplývá z doloženého plánu rekultivace, zpracovaného [redacted]

[redacted] duben-červenec 2011. Plán biologické rekultivace zpracoval [redacted]

II.

V souladu s ust. § 16 odst. 2 písm. f) lesního zákona

stanovuje

žadatel, kterým je společnost **CEMEX Czech Republic, s.r.o.**, IČO: 27892638, Plzeňská 3217/16, Smíchov, 150 00 Praha 5, zastoupená na základě plné moci ze dne 1. 7. 2024

podmínky nutné v zájmu ochrany pozemků určených k plnění funkcí lesa a lesních porostů:

1. Před vlastním odlesněním předmětných pozemků žadatel zajistí geometrické zaměření dotčeného pozemku a viditelné označení hranic povoleného trvalého záboru PUPFL.
2. Oznámit orgánu státní správy lesů, který vydal rozhodnutí podle § 17 lesního zákona, že rekultivace na vodní plochu byla ukončena, aby mohla být ukončena povinnost placení poplatků za odnětí.

ODŮVODNĚNÍ:

Krajský úřad obdržel žádost společnosti **CEMEX Czech Republic, s.r.o.**, IČO: 27892638, Plzeňská 3217/16, Smíchov, 150 00 Praha 5, zastoupené na základě plné moci ze dne 1. 7. 2024. Předmětem žádosti je trvalé odnětí části lesního pozemku (pozemků určených k plnění funkcí lesa - dále PUPFL) p.č. 512/14 v katastrálním území Stěblová, obec Stěblová, okres Pardubice, odděleného na základě geometrického plánu č. 524-233/2025, o výměře 1,8727 ha. Důvodem žádosti o trvalé odnětí PUPFL je III. etapa záměru - dotěžení šterkopísku v DP Stěblová V. Plán otvírky, přípravy a dobývání byl navržen a schválen na pozemkových parcelách číslo 512/13, 512/14, 512/15, 512/18 a 512/20 v katastrálním území Stěblová na základě rozhodnutí OBÚ v Trutnově čj. SBS 22719/2011/9 ze dne 21. 9. 2011.

Podle § 16 odst. 1 lesního zákona podává u orgánu státní správy lesů žádost o odnětí nebo omezení ten, v jehož zájmu má k záboru dojít. O odnětí lesních pozemků k plnění funkcí lesa nebo omezení ve využívání o výměře 1 ha a více rozhoduje krajský úřad podle § 48a odst. 1 písm. b) lesního zákona. Protože výměra odnímaných lesních pozemků přesahuje jeden hektar, je příslušným k rozhodování ve svém územním obvodu krajský úřad jako místně a věcně příslušný orgán státní správy lesů.

Při vymezení okruhu účastníků tohoto řízení byly označeny osoby, jimž má rozhodnutí založit, změnit nebo zrušit právo anebo povinnost či prohlásit, že právo nebo povinnost mají anebo nemají (§ 27 odst. 1 správního řádu). Krajský úřad do okruhu účastníků řízení zahrnul žadatele o odnětí a vlastníka předmětného lesního pozemku. V daném případě byla žádost podána zmocněncem investora akce. Vlastíkem předmětného lesního pozemku je dle výpisu z katastru nemovitostí Česká republika, právo hospodařit s majetkem státu je uděleno podniku Lesy České republiky, s. p., Přemyslova 1106/19, 50008 Hradec Králové.

Zahájení řízení bylo účastníkům řízení oznámeno dne 5. 3. 2026 podle § 47 odst. 1 správního řádu oznámením krajského úřadu čj. KUPA-4685/2026-3 ze dne 2. 3. 2026 společně s umožněním činit úkony účastníků řízení podle § 36, 37 a 38 správního řádu (vyjádřit se k podkladům pro rozhodnutí, navrhnout důkazy a podávat návrhy, vyjádřit v řízení své stanovisko nebo požadovat poskytnutí informací, odstranit nedostatky podání a nahlížet do spisu). Do vydání rozhodnutí se účastníci řízení k podkladům rozhodnutí nevyjádřili ani neuplatnili návrhy či námítky.

K žádosti byly přiloženy podklady stanovené v § 1 vyhlášky č. 77/1996 Sb., o náležitostech žádosti o odnětí nebo omezení a podrobnostech o ochraně pozemků určených k plnění funkcí lesa. Podklady pro vydání rozhodnutí tvoří plná moc k zastupování, zdůvodnění žádosti, výpis z katastru nemovitostí, snímek katastrální mapy a geometrický plán, údaje o zařazení dotčeného pozemku do kategorie lesa a o jejich výskytu na území chráněných oblastí přirozené akumulace vod a v územních systémech ekologické stability, vyjádření odborného lesního hospodáře, byly předloženy i výpočet náhrad škod na lesních porostech a výpočet poplatku za odnětí.

Aktuálně se jedná o III. etapu těžební činnosti, přičemž I. etapa odnětí PUPFL v rámci předloženého záměru byla schválena rozhodnutím krajského úřadu čj. 87377/2022 ze dne 15. 11. 2022, sp. zn. 75604/2022 OŽPZ OZE, a II. etapa rozhodnutím krajského úřadu čj. KUPA-

2919/2025-2 ze dne 27. 3. 2025 sp. zn. KUPA-2919/2025 OŽPZ OZE. Další etapy (tj. III a následně pak IV. etapa) předpokládají trvalé odnětí v rozmezí 1,5 až 2,0 ha dle časového postupu vlastní těžební činnosti.

Dalším podkladem je rozhodnutí OBÚ v Trutnově čj. 1427/98/Ko/So o změně dobývacího prostoru Stéblová V. a rozhodnutí OBÚ v Trutnově čj. SBS 22719/2011/09/2/ [redacted] o povolení hornické činnosti spočívající v otvírce, přípravě a dobývání v dobývacím prostoru Stéblová V. Platnost rozhodnutí čj. 1427/98/Ko/So není časově ohraničena, platnost rozhodnutí čj. SBS 22719/2011/09/2/ [redacted] končí dotěžením zásob výhradního ložiska v určeném prostoru. Vyjádření vlastníka lesních pozemků (§ 1 písm. j vyhlášky č. 77/1996 Sb.) bylo přiloženo. S odnětím souhlasil vlastník dotčených pozemků, a to subjekt Lesy České republiky, s.p., Lesní správa Choceň, zastoupená [redacted] pod čj. LCR164/000131/2026 ze dne 13. 1. 2026. K žádosti byl připojen souhlas odborného [redacted] kterým je rovněž státní podnik Lesy České republiky.

Vlastní žádost je zdůvodněna potřebou zahájit III. etapu těžební činnosti, která spočívá v těžbě štěrkopísků v rámci dotěžení plochy stanoveného dobývacího prostoru Stéblová V. jako dokončení dlouholeté těžební činnosti v této lokalitě. Plán otvírky, přípravy a dobývání byl navržen a schválen na pozemkových parcelách číslo 512/13, 512/14, 512/15, 512/18 a 512/20 v katastrálním území Stéblová podle vydaného rozhodnutí OBÚ v Trutnově čj. SBS 22719/2011/9/ [redacted] ze dne 21. 9. 2011. Celková výměra pro těžební činnost v ploše DP Stéblová V. je tvořena lesními pozemky o výměře 7,5267 ha, ze kterých se plánují 4 etapy trvalého odnětí a 0,0270 ha dočasného odnětí na dobu 15 let (doprava těžené suroviny). Těžební společnost CEMEX Czech Republic, s.r.o. provedla v roce 2022 projektovou a dokumentační přípravu, přípravu rozptýleného trvalého odnětí z PUPFL podle geometrického plánu číslo 486-136/2022 pro rozdělení pozemku a pro změnu, průběh a zpřesnění hranic. Na dosavadní ukončené etapy I. a II. nyní navazuje III. etapa, která je předmětem tohoto správního řízení. Návrh vyhovuje všem podmínkám stanoveným v povolení k hornické činnosti, které vydalo OBÚ Trutnov pod čj. SBS 22719/2011/9/ [redacted] Podmínkou uvedeného rozhodnutí je, aby otvírka, příprava a dobývání výhradního ložiska byla prováděna pouze na pozemcích k tomu určených, to je pro který byl vydán souhlas s odnětím z plnění funkcí lesa a v hranicích stanoveného dobývacího prostoru, nad celkový maximální rozsah nebudou vnášeny další požadavky na rozšíření záboru, postup odnětí proběhne etapovitě s nejvyšším rozpětím 1,5 ha PUPFL, bude důsledně dbáno na dodržování požadavků ochrany PUPFL vyplývajících ze Závěru zjišťovacího řízení, před započítím jakýchkoliv přípravných či stavebních prací na PUPFL bude orgán státní správy lesů požádán o odnětí lesních pozemků podle lesního zákona. **Plocha po dotěžení nerostů bude zrehabilitována na samostatnou vodní plochu, jak vyplývá z doloženého plánu rekultivace, zpracovaného [redacted] duben-červenec 2011. Plán biologické rekultivace zpracoval [redacted]**

Přílohou k žádosti je doložený geometrický plán č. 524-233/2025, kterým je oddělena část lesního pozemku p.č. 512/14 v k.ú. Stéblová o **výměře 1,8727 ha**. S úpravou číslování parcel bude postupně z pozemků p.č. 512/13, 512/14 a 512/15 v k.ú. Stéblová plocha PUPFL postupně odebírána a plocha připisována k p.p.č. 512/13, která se po trvalém odnětí stane ostatní plochou (zbylé části původních p.p.č. 512/13 a 512/14 zůstanou lesními pozemky).

Ve svém rozhodnutí o odnětí nebo omezení může orgán státní správy lesů stanovit podmínky nutné v zájmu ochrany pozemků určených k plnění funkcí lesa, lesních porostů nebo zařízení sloužících hospodaření v lese. Krajský úřad jako podmínku stanovil **povinnost viditelně označit hranice** lesních pozemků dle geometrického plánu č. 524-233/2025, kterým je oddělena část lesního pozemku p.č. 512/14 v k.ú. Stéblová o **výměře 1,8727 ha**, aby bylo zajištěno nepřekročení povoleného rozsahu odnětí.

Na části odnímaného pozemku p. č. 512/14 v k.ú. území Stéblová byly identifikovány jednotky prostorového rozdělení lesa v lesním hospodářském plánu pro LHC Choceň, označené jako porostní skupina 114D1e, 114D14. Lesní pozemky s lesními porosty se nacházejí v přírodní lesní oblasti (PLO) 17 Polabí. K žádosti je doložen výpočet škod a náhrad na lesních pozemcích a lesních porostech, výpočty poplatků za trvalé a dočasné odnětí z PUPFL, zpracovaný [redacted] [redacted], kde jsou obsaženy údaje o lesních porostech a o kategorii lesa (odnímané pozemky se nacházejí v ochranném pásmu přírodních léčivých zdrojů a zdrojů přírodních minerálních vod).

Právní úpravou novely lesního zákona, tj. zákonem č. 250/2025 Sb., došlo ke změně kompetence **stanovování poplatku za odnětí** dle § 17 lesního zákona a přílohy č. 1 k lesnímu zákonu. Od 1. 1. 2026 o výši poplatku za odnětí rozhoduje v souladu s ust. § 48 odst. 1 písm. e) lesního zákona **obecní úřad obce s rozšířenou působností** (v tomto případě Magistrát města Pardubice, odbor životního prostředí). V této souvislosti krajský úřad konstatuje, že při stanovování poplatku je třeba zohlednit ust. § 17 odst. 14 lesního zákona, který uvádí, že „Je-li půda trvale odnímána za podmínky, že po ukončení účelu odnětí budou pozemky podle schváleného plánu rekultivace rekultivovány zřízením vodní plochy nebo přírodě blízkou obnovou těžbou narušeného území, poplatek se platí jako u dočasného odnětí.“

Zároveň upozorňujeme žadatele, že v souladu s ust. § 17 odst. 4 lesního zákona má jako „Povinný k platbě poplatku“ povinnost orgánu státní správy lesů příslušnému k rozhodnutí o poplatku a orgánu státní správy lesů, který vydal rozhodnutí o odnětí, **„doručit kopii rozhodnutí, pro které je rozhodnutí o odnětí podkladem, a to do 6 měsíců ode dne nabytí právní moci, a písemně oznámit zahájení realizace odnětí, popřípadě zahájení další etapy odnětí, a to nejpozději 15 dnů před jejím zahájením“.**

Situace v řešeném území je správnímu orgánu známa z předchozího rozhodovacího procesu a správní činnosti, předložená žádost obsahuje všechny další potřebné náležitosti stanovené vyhláškou ministerstva zemědělství č. 77/1996 Sb., o náležitostech žádosti o odnětí nebo omezení a podrobnostech o ochraně pozemků určených k plnění funkcí lesa. Ze všech shromážděných podkladů dospěl krajský úřad k závěru, že jsou splněny zákonem stanovené podmínky pro povolení trvalého odnětí pozemků určených k plnění funkcí lesa podle předložené žádosti.

Platnost rozhodnutí o odnětí nebo omezení zaniká uplynutím lhůty, na kterou toto rozhodnutí bylo vydáno, anebo uplynutím dvou let od nabytí právní moci rozhodnutí, pokud nebylo započato s využíváním pozemku k účelu, pro který bylo vydáno. Vlastník lesa je povinen tuto skutečnost oznámit orgánu státní správy lesů.

POUČENÍ:

Proti rozhodnutí může účastník řízení podat odvolání podle ustanovení § 81 odst. 1 správního řádu. V odvolání se ve smyslu § 82 odst. 2 správního řádu uvede, v jakém rozsahu je rozhodnutí napadáno a v čem je spatřován rozpor s právními předpisy nebo nesprávnost rozhodnutí nebo řízení, jež mu předcházelo. Odvolání proti rozhodnutí možno učinit u správního orgánu, který napadené rozhodnutí vydal. Odvolací lhůta podle § 83 odst. 1 správního řádu činí 15 dnů ode dne oznámení rozhodnutí.

Odvolání proti rozhodnutí se podává ve dvojím vyhotovení. Nepodá-li účastník potřebný počet stejnopisů, vyhotoví je na jeho náklady správní orgán. Včas podané a přípustné odvolání má v souladu s ustanovením § 85 odst. 1 správního řádu odkladný účinek.



Rozdělovník:

Lesy České republiky, s.p., Přemyslova 1106/19, 500 08 Hradec Králové

Na vědomí:

Magistrát města Pardubice, obor státní správy lesů

[REDACTED]

**výpočty škod a náhrad na lesních pozemcích a lesních porostech,
výpočty poplatků za trvalé a dočasné odnětí z PUPFL
Nádražní 608/IV, 503 51 Chlumeč nad Cidlinou**

MEASURER, DŮLNÍ MĚŘIČ
A PROJEKTANT

[REDACTED]

VÁŠ DOPIS ZE DNE
1. 12. 2025

NAŠE ZNAČKA
1N/2026

VYŘIZUJE
[REDACTED]

Chlumeč nad Cidlinou
25.1.2026

Věc:

- **výpočet výše újmy nebo škody na produkčních funkcích lesa**

Dle Vaší objednávky ze dne 1. 12. 2025 Vám ve ...2... vyhotoveních zasiláme přílohy k žádosti o:

- výpočet škody z trvalého odnětí plnění produkční funkce
- výpočet škody z trvalého omezení plnění produkční funkce
- výpočet škody z dočasného odnětí plnění produkční funkce
- výpočet škody z dočasného omezení produkční funkce
- výpočet škody z předčasného smýcení lesního porostu
- návrh plánu rekultivace
- výpočet poplatku za odnětí dle § 17, zák. č. 289/1995 Sb. o lesích

Podklady jsou zpracovány dle:
- vyhlášky MZe ČR č. 55/1995 Sb.

Přílohy: dle textu
- faktura

[REDACTED]

M: [REDACTED]

č.ú. [REDACTED]


**výpočty škod a náhrad na lesních pozemcích a lesních porostech,
 výpočty poplatků za trvalé a dočasné odnětí z PUPFL
 Nádražní 608/IV, 503 51 Chlumeck nad Cidlinou**

Výpočet náhrad

- za trvalé odnětí plnění produkční funkce lesa podle vyhlášky MZe ČR č. 55/1999 Sb.
- 1) Výpočet náhrad byl proveden na základě objednávky ze dne 1. 12. 2025 pro akci „Dobývací prostor Stěblová – III. etapa“.

2.1. Všeobecné údaje o druzích výpočtů výše škod na lesním pozemku

§3 Škoda z trvalého odnětí nebo trvalého omezení plnění produkční funkce

$$S1 = \frac{r \times (1-K)}{0,02} \times P$$

S1 = Škoda z trvalého odnětí nebo trvalého omezení plnění produkční funkce,

r = celková upravená potenciální renta z lesa, která se zjistí jako vážený aritmetický průměr podle upravených potenciálních rent z lesa plošně převládajících souborů lesních typů v nejnižší užití jednotce prostorového rozdělení lesa, uvedených pro jednotlivé soubory lesních typů v příloze č.4 vyhl.,

K = koeficient rozsahu omezení, který se určí jako podíl omezeného plnění produkční funkce lesa a obvyklého plnění produkční funkce lesa,

P = skutečná plocha záboru v m².

2.2. Všeobecné údaje o druzích výpočtů výše škod na lesním porostu

§7 Škoda z předčasného smýcení lesního porostu

$$S5 = H_{lpa} \times M_n / 100 \times P$$

S5 = škoda z předčasného smýcení lesního porostu,

H_{lpa} = hodnota lesního porostu v roce předčasného smýcení lesního porostu,

M_n = procento mýtní nezralosti, jehož hodnota se zjistí podle přílohy č. 5 vyhl.,

P = skutečná plocha skupiny dřevin v m²

2.3. Přehled záborů

1) Pro účel stavby: „Dobývací prostor Stéblová – III. etapa“.

Katastrální Území	Parcela číslo (KN)	Parcela číslo (GP)	Druh záboru		Porost	Vlastník (uživatel)
			trvalé odnětí (m ²)	předčasné smýcení (m ²)		
Stéblová	512/14	-	18727	18727	114 D14, 114 D1e	ČR – Lesy České republiky, s.p.
Celkem	-	-	18727	18727	-	ČR – Lesy České republiky, s.p.

Lesní pozemek p. č. 512/14 v k. ú. Stéblová byl zařízen v lesním hospodářském plánu (LHP) pro lesní hospodářský celek (LHC) Choceň s platností LHP od 1. 1. 2023 do 31. 12. 2032. Les se nachází v Přírodní lesní oblasti 17 Polabí (PLO 17 Polabí), pro kterou byl zpracován oblastní plán rozvoje lesů (OPRL). Podle údajů platného LHP a dle výstupů z OPRL byl již uvedený les zařazen do kategorie lesů v ochranných pásmech zdrojů přírodních léčivých a stolních minerálních vod v pásmu ohrožení imisemi C, nacházející se v ochranném pásmu léčivých zdrojů II. Stupně (Lázně Bohdaneč). Trvalé odnětí z PUPFL investor požaduje pro akci „Dobývací prostor Stéblová – III. etapa.“ Jedná se o pokračování těžby ve stávajícím dobývacím prostoru, který dle geometrického plánu č. 524-233/2025, ověřil úředně oprávněný zeměměřický inženýr [REDAKCE]. Zábor je oddělen od původního lesního pozemku geometrickým plánem a stane se součástí pozemku, který vznikl v předchozí etapě p.č. 512/13. Trvalý zábor zasáhne porostní skupiny 114 D14, D1e. Z důvodu realizace těžby šterkopísku dojde na ploše záboru k předčasnému smýcení stávajících lesních porostů. Dotčený lesní pozemek v k. ú. Stéblová je ve vlastnictví ČR s právem hospodaření Lesů České republiky, s.p. se sídlem Přemyslova 1106/19, Nový Hradec Králové, 500 08 Hradec Králové zapsané na listu vlastnictví č. 401 (dle informativního výpisu z KN ze dne 25. 1. 2026).

3. Vlastní výpočet náhrad

3.2.1. §3 Škoda z trvalého odnětí plnění produkční funkce lesa

Na dotčeném pozemku v k. ú. Stéblová se vyskytují soubory lesních typů 1V, 1S a 1O, jejichž hodnota r je stanovena dle přílohy č. 4 k vyhlášce č. 55/1999 Sb. pro SLT 1V na 0,3668 Kč/m², SLT 1S na 0,1197 Kč/m² pro SLT 1O na 0,2862 Kč/m².

$$S1 = \frac{r \times P}{0,02}$$

Plocha se SLT 1O	$S1 = 0,2862 \text{ Kč/m}^2 / 0,02 * 1050 \text{ m}^2 = 15026 \text{ Kč}$
Plocha se SLT 1O	$S1 = 0,1197 \text{ Kč/m}^2 / 0,02 * 1600 \text{ m}^2 = 9576 \text{ Kč}$
Plocha se SLT 1V	$S1 = 0,3668 \text{ Kč/m}^2 / 0,02 * 16077 \text{ m}^2 = 294852 \text{ Kč}$
úhrnem	$S1 = 319454 \text{ Kč}$

3.2.2. §7 Škoda z předčasného smýcení lesního porostu
(Vlastní výpočet viz. Příloha č.1)

k. ú. Stéblová

$$S5 = Hlpa \times Mn/100$$

114D1e	S5 = 69051Kč
114D14	S5 = 0 Kč
114D14 (etáž 2)	S5 = 148781Kč
úhrnem	S5 = 217832Kč

Dle vyhlášky č. 55/1999 Sb. § 2 odst. 2, „Výše jednotlivých škod se pro účely této vyhlášky zjistí pomocí dále uvedených vzorců a výsledek se zaokrouhlí na celé koruny nahoru.“


4. Rekapitulace náhrad

K. ú. Stéblová

ČR - Lesy České republiky, s.p.; Přemyslova 1106/19, Nový Hradec Králové, 500 08 Hradec Králové

4.3.2.1.	§3 Škoda z trvalého odnětí plnění produkční funkce lesa	S1 = 319454Kč
4.3.2.2.	§7 Škoda z předčasného smýcení lesního porostu	S5 = 217832Kč
	Náhrada vlastníkoví celkem	Sc.= 537286Kč

V Chlumci nad Cidlinou
dne 25. 1. 2026



Příloha č.1

ÚDAJE O POROSTECH

Druh záboru		Předčasné smycení		LHC Choceň platnost LHP k 1.1.2023								K.ú.: Stěblova Okres: Pardubice			
Parcela číslo (dle GP)	pl.v m2 záb.	vlastník (uživatel) /LV/	označ. porostu	hosp. soub.	S L T	věk	zakme- nění	Dře- vina	R V B	zas- toupe- ní %	pl.sk dř.v	poznámka			
512/14	18727	LČR, s.p.	114D1e	245	1V	9	7	DB	2	60	3120	pásmo ohrožení C			
								LP	3	3	156				
								DBC	2	4	208				
								BR	1	30	1560				
								JS	1	1	52				
								BO	1	2	104				
						100	5200								
						114D14	245	1V	138	6	DB	1	100	13527	pásmo ohrožení C
						114D14 (etáž 2)	245	1V	10	5	LP	3	80	8822	pásmo ohrožení C (jižní část část)
			JS	2	10						1103				
			KL	2	9						992				
			TR	2	1						110				
										100	11027				
			114D14 (etáž 2)	245	1V	7	5	JS	2	90	2250	pásmo ohrožení C (severní část)			
TR	2	5						125							
DBC	2	5						125							
										100	2500				
Celkem	18727	-	-	-	-	-	-	-	-	-	18727				

Údaje o porostu byly upraveny podle skutečného stavu zjištěného při místním šetření dne 14.1.2026.

Druhá etáž pod mateřským porostem pochází z přirozené obnovy a veličiny jsou zprůměrovány k celé zaujaté ploše.
Taxační veličiny jsou upraveny pro potřeby výpočtu a vztahují se pouze k záboru.

§ 7 Skoda z předčasného smycení lesního porostu (S5)

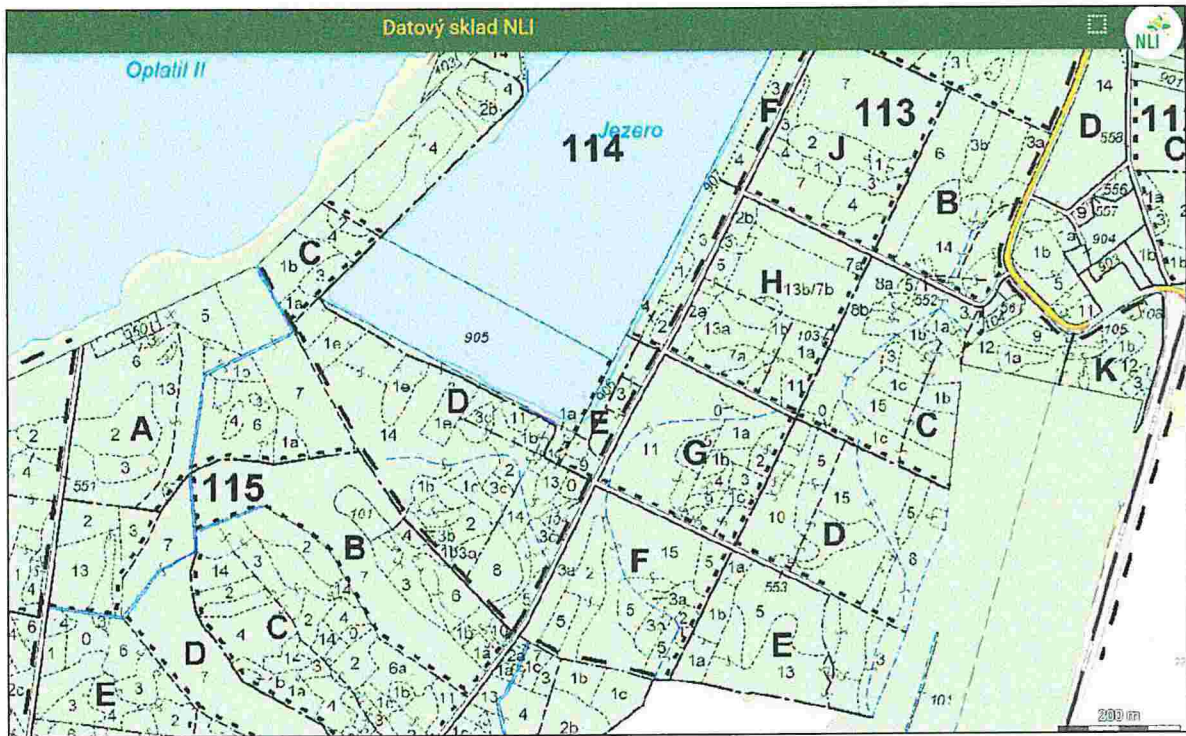
Kat. území: Stěblova

Parcela číslo (dle KII)	Označení porostu	Dře- vina	zas- toupe- ní	Plocha dř. m2	Tab. hodnota les. porostu ve věku a Thpa	z a k m.	Hodnota les. Porostu ve věku a Hpa	přirážky- srážky - v %	Hpa po přirážkách a srážkách	Mn/100 %	poznámka	SS v Kč		pro vlastníka			
												na m2	na ploše				
512/14	114 D1e	DB	60	3120	23,9878	0,7	16,7915	-	16,7915	1,00		16,7915	52369				
		LP	3	156	21,5380	0,7	15,0766	-	15,0766	1,00		15,0766	2352				
		DBC	4	208	21,9878	0,7	15,3915	-	15,3915	1,00		15,3915	3201				
		BR	30	1560	7,7155	0,7	5,4009	-	5,4009	1,00		5,4009	8425				
		JS	1	52	16,5781	0,7	11,6047	-	11,6047	1,00		11,6047	603				
		BO	2	104	26,5906	0,7	20,0134	-	20,0134	1,00		20,0134	2081				
				100	5200								89051	89051 Kč			
				114 D14	DB	100	13527	4261,6747	0,6	2557,0048	-	2557,0048	0,00	zborové výhledy	0,0000	0	0 Kč
				114 D14 (etáž 2) (jižní část)	LP	15	8822	21,8602	0,5	10,9301	-	10,9301	1,00	10,9301	96425		
	JS	5	1103		16,7634	0,5	8,3817	-	8,3817	1,00		8,3817	9245				
	KL	1	992		22,6143	0,5	11,3072	-	11,3072	1,00		11,3072	11217				
	TR	1	110		22,6143	0,5	11,3072	-	11,3072	1,00		11,3072	1244				
						11027							118131	118131 Kč			
			114 D14 (etáž 2) (severní část)	JS	90	2250	24,8363	0,5	12,4182	-	12,4182	1,00	12,4182	27941			
TR	5	125		18,5141	0,5	9,2571	-	9,2571	1,00		9,2571	1157					
DBC	5	125		24,8363	0,5	12,4182	-	12,4182	1,00		12,4182	1552					
						2500							30650	30650 Kč			
						18727								217832 Kč			
Celková škoda z předčasného smycení lesního porostu činí													217832 Kč				

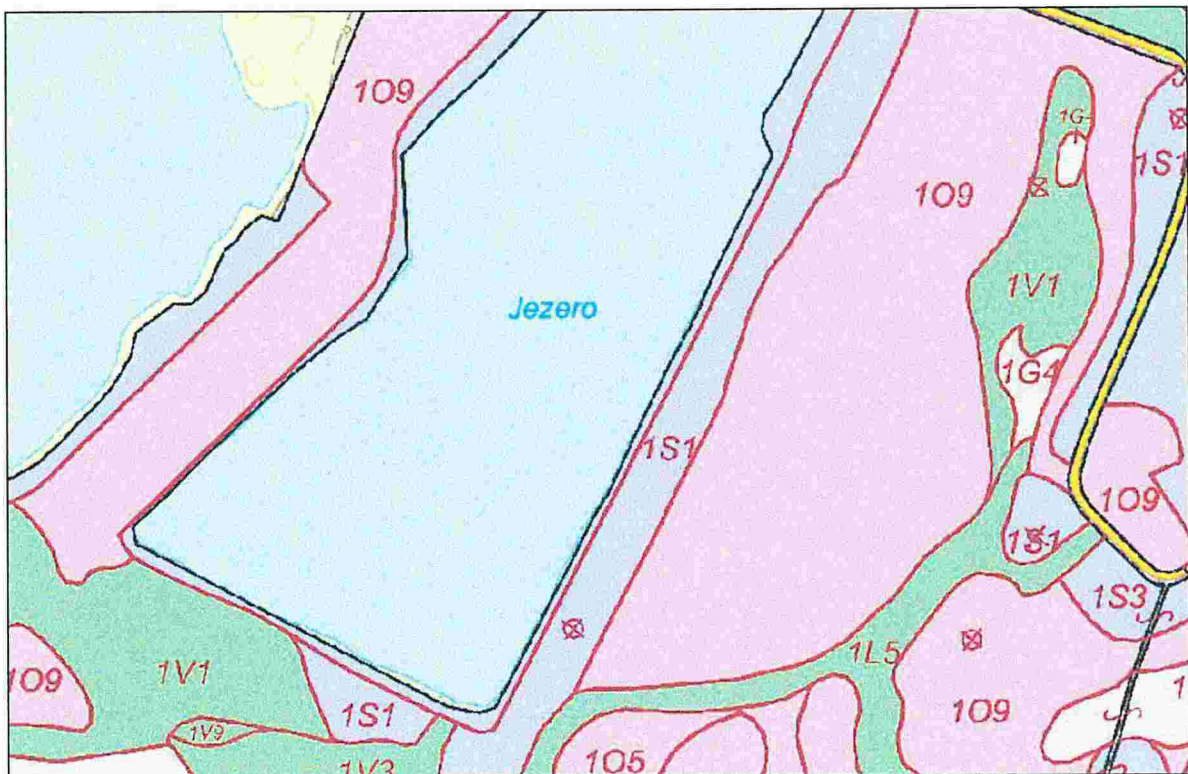
Dle přílohy č.5 k vyhlášce č.55/1999 Sb. "c) vyjde-li hodnota procenta mýtní nezralosti větší než 100, je hodnota rovna 100, naopak vyjde-li hodnota menší než nula (záporné číslo) je rovna 0."

Příloha č.2

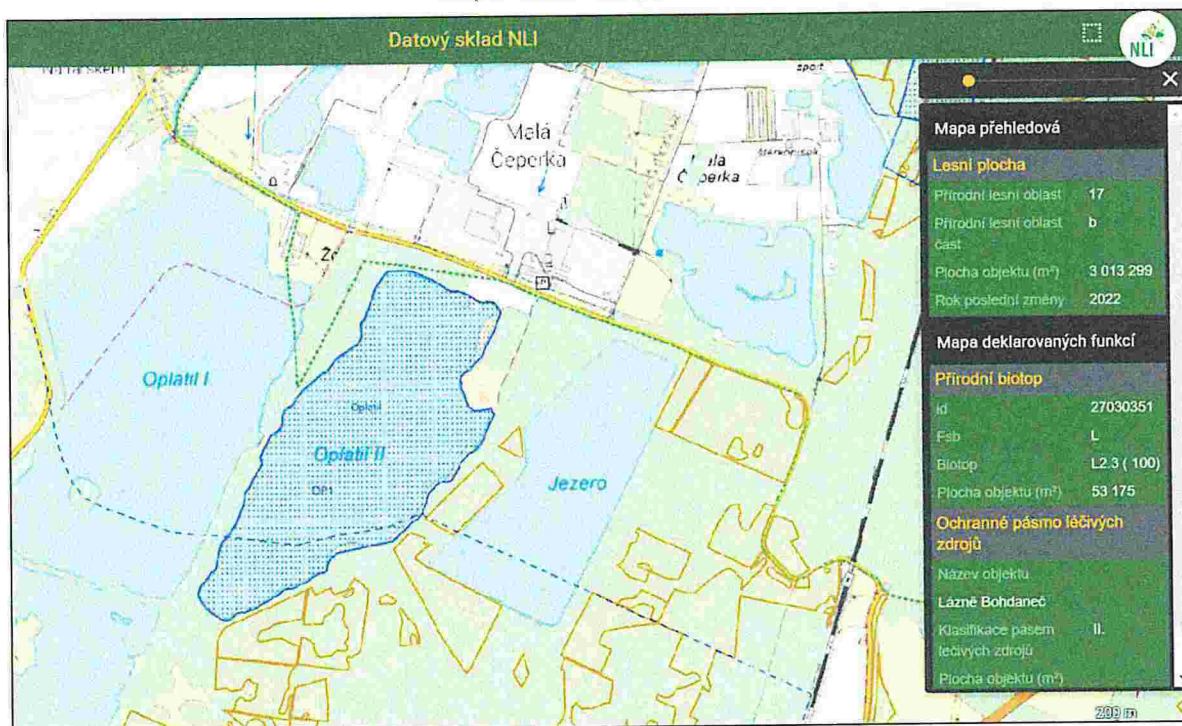
Obrysová mapa LHP



Typologická mapa

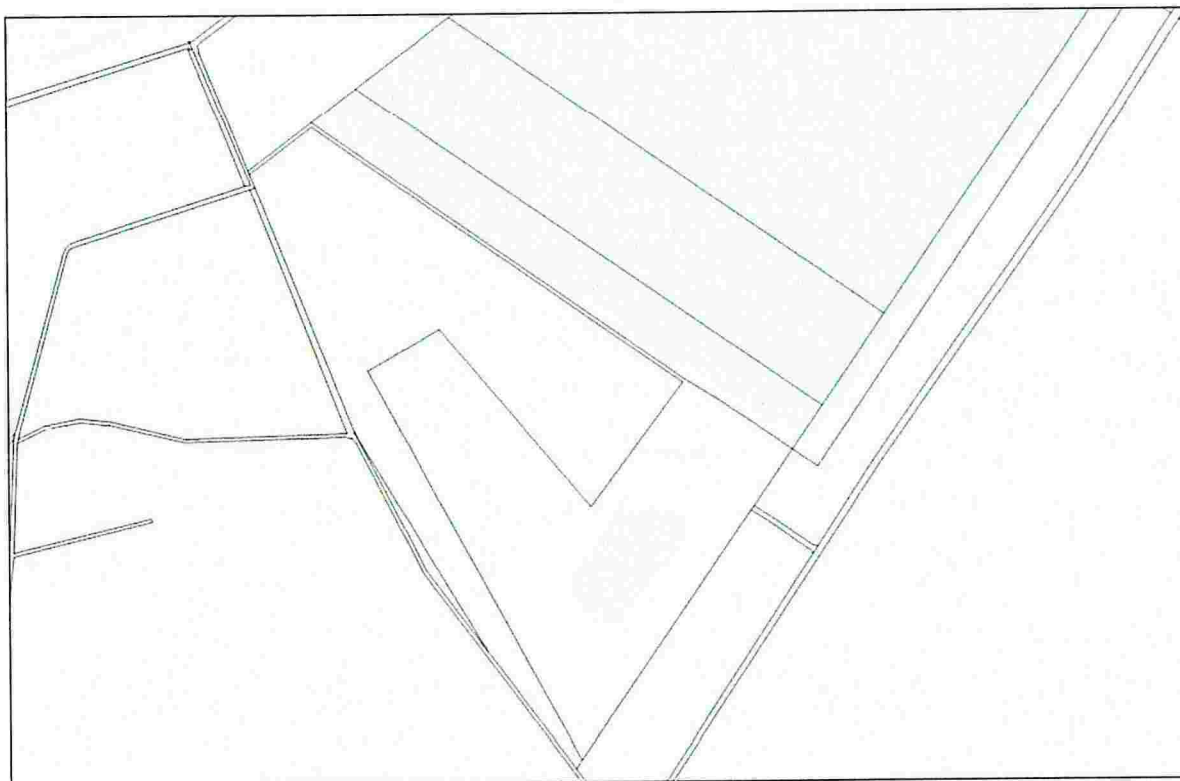


Mapa deklarovaných funkcí



Příloha č.3

Podklady KN





ÚZK Nahlížení do katastru nemovitostí

Parcela Stavba Jednotka Právo stavby Řízení Mapa LV Kat. území Můj katastr

Informace o pozemku

Parcelní číslo:	512/14
Obec:	Stěhlavá [572934]
Katastrální území:	Stěhlavá [755371]
Číslo LV:	401
Výměra [m ²]:	49761
Typ parcely:	Parcela katastru nemovitostí
Mapový list:	DKM
Určení výměry:	Graficky nebo v digitalizované mapě
Druh pozemku:	lesní pozemek

[Sousední parcely](#)

Vlastníci, jiní oprávnění

Vlastnické právo	Podíl
Česká republika	
Právo hospodařit s majetkem státu	Podíl
Lesy České republiky, s.p., Přemyslova 1106/19, Nový Hradec Králové, 50008 Hradec Králové	

Způsob ochrany nemovitosti

Název
pozemek určený k plnění funkcí lesa

Situační mapa





OBVODNÍ BÁŇSKÝ ÚŘAD V TRUTNOVĚ

pracoviště Hradec Králové, WONKOVA 1142, 500 02 HRADEC KRÁLOVÉ

LDPIE

ŠARAVEC A RUČ, spol. s r.o.
Smilova 310
Pardubice
530 02

Váš dopis značky/ze dne
70/2011/ z 12.7.2011

Naše značka
SBS 22719/2011/09/2/

Vyřizuje/linka

V Hradci Králové
21.9.2011

Rozhodnutí o povolení hornické činnosti – otvírky, přípravy a dobývání v dobývacím prostoru Stéblová V., v jejímž rámci se schvaluje návrh na vytváření finančních rezerv pro vypořádání důlních škod a na sanaci a rekultivaci pozemků dotčených vlivem dobývání v dobývacím prostoru Stéblová V.

Na základě žádosti ze dne 12.7.2011, která byla zaevidována na Obvodním báňském úřadě v Trutnově, pracoviště Hradec Králové dne 15.7.2011, kterou podal účastník řízení (kterým je podle ustanovení § 27 odst. 1 zákona č. 500/2004 Sb., správní řád, ve znění pozdějších zákonů organizace ŠARAVEC A RUČ, spol. s r.o., se sídlem Pardubice, Smilova 310, PSČ 530 02) a ve které požádal o povolení hornické činnosti – otvírky, přípravy a dobývání v dobývacím prostoru Stéblová V., v jejímž rámci se schvaluje návrh na vytváření finančních rezerv pro vypořádání důlních škod a na sanaci a rekultivaci pozemků dotčených vlivem dobývání v dobývacím prostoru Stéblová V. a s přihlédnutím k předloženým dokladům o vyřešení střetů zájmů a k výsledku ústního jednání spojeného s místním šetřením, které se konalo na dne 24.8.2011, vydává Obvodní báňský úřad v Trutnově, pracoviště Hradec Králové toto

rozhodnutí:

A. Obvodní báňský úřad v Trutnově, pracoviště Hradec Králové jako věcně a místně příslušný správní orgán podle ustanovení § 38, § 39 a § 41 zákona č. 61/1988 Sb., o hornické činnosti, výbušninách a o státní báňské správě, ve znění pozdějších zákonů

povoluje

podle ustanovení § 41 odst. 2 písm. b) a § 10 odst. 1 zákona č. 61/1988 Sb., o hornické činnosti, výbušninách a o státní báňské správě, ve znění pozdějších zákonů a vyhlášky ČBÚ č. 104/1988 Sb., o hospodárném využívání výhradních ložisek, o povolování a ohlašování hornické činnosti a činnosti prováděné hornickým způsobem, ve znění pozdějších předpisů organizaci ŠARAVEC A RUČ, spol. s r.o., se sídlem Pardubice, Smilova 310, PSČ 530 02

hornickou činnost, která spočívá v otvírce, přípravě a dobývání v dobývacím prostoru Stéblová V.

B. Obvodní báňský úřad v Trutnově, pracoviště Hradec Králové podle ustanovení § 41 odst. 2, písm. c) zákona č. 61/1988 Sb., o hornické činnosti, výbušninách a o státní báňské správě, ve znění pozdějších zákonů a podle ustanovení § 37a zákona č. 44/1988 Sb., o ochraně a využití nerostného bohatství (horní zákon), ve znění pozdějších zákonů

s c h v a l u j e

organizaci ŠARAVEC A RUČ, spol. s r.o., se sídlem Pardubice, Smilova 310, PSČ 530 02

návrh na vytváření finančních rezerv pro vypořádání důlních škod a na sanaci a rekultivaci pozemků dotčených vlivem dobývání v dobývacím prostoru Stéblová V.

Hornická činnost se povoluje v rozsahu předložené dokumentace „PLÁN OTVÍRKY, PŘÍPRAVY A DOBÝVÁNÍ pískovny Stéblová“, kterou vypracoval v roce 2011 a schválil báňský projektant a

Návrh na vytváření finančních rezerv pro vypořádání důlních škod a na sanaci a rekultivaci pozemků dotčených vlivem dobývání v dobývacím prostoru Stéblová V. schvaluje v rozsahu kapitoly 1.6 Plán sanace i rekultivace území dotčeného těžbou dokumentace „PLÁN OTVÍRKY, PŘÍPRAVY A DOBÝVÁNÍ pískovny Stéblová“, kterou vypracoval v roce 2011 a schválil báňský projektant a

Při provádění hornické činnosti, při vytváření finančních rezerv pro vypořádání důlních škod a na sanaci a rekultivaci pozemků dotčených vlivem dobývání v dobývacím prostoru Stéblová V. budou dodrženy následující podmínky:

1. Při provádění hornické činnosti, při vytváření finančních rezerv pro vypořádání důlních škod a na sanaci a rekultivaci pozemků dotčených vlivem dobývání v dobývacím prostoru Stéblová V. bude dodržena předložená dokumentace „PLÁN OTVÍRKY, PŘÍPRAVY A DOBÝVÁNÍ pískovny Stéblová“, kterou vypracoval v roce 2011 a schválil báňský projektant a
2. Celková vytvořená částka zákonné finanční rezervy na sanaci a rekultivaci pozemků dotčených vlivem dobývání a pro vypořádání důlních škod (celkové peněžní prostředky, které jsou uloženy na vázaném účtu nebo s kterými je naloženo podle ustanovení § 37a odst. 5 zákona č. 44/1988 Sb., ve znění pozdějších zákonů) bude každoročně nejpozději do 30.6. následujícího roku upravena o roční míru inflace vyjádřené přírůstkem průměrného indexu spotřebitelských cen vykazovaným Českým statistickým úřadem k danému kalendářnímu roku.
3. V každém kalendářním roce musí být provedena uzávěrka vytvořených zákonných finančních rezerv na sanaci a rekultivaci pozemků dotčených vlivem dobývání a pro vypořádání důlních škod. Výsledky této uzávěrky vytvořených rezerv předloží organizace příslušnému správnímu orgánu, který je věcně a místně příslušným schvalovat návrh na vytváření zákonných finančních rezerv na sanaci a rekultivaci pozemků dotčených vlivem dobývání a pro vypořádání důlních škod nejpozději do konce 1. čtvrtletí následujícího roku.
4. Nejméně jednou za pět let musí být zkontrolováno, zda výše tvorby finančních rezerv k zajištění vypořádání důlních škod a na sanaci a rekultivaci pozemků dotčených vlivem dobývání odpovídá skutečným potřebám. V případě, že bude zjištěn nesoulad mezi výší vytvořených finančních rezerv se skutečnými potřebami, musí být předložena žádost o schválení změny na vytváření finančních rezerv pro vypořádání důlních škod a na sanaci a rekultivaci pozemků dotčených vlivem dobývání v dobývacím prostoru Stéblová V.
5. Hornická činnost smí být prováděna na pozemcích v dobývacím prostoru Stéblová V., které jsou ve vlastnictví těžební organizace nebo na pozemcích cizích, a to pouze se souhlasem vlastníka (popřípadě uživatele) pozemku a jen při dodržení podmínek stanovených ve smlouvě nebo v dohodě, která byla uzavřena mezi těžební organizací a vlastníkem (popřípadě uživatelem) pozemku. Na pozemcích, na kterých nemá těžební organizace vyřešeny střety zájmů, a to zejména s vlastníky pozemků, se nesmí otvírka, příprava a dobývání výhradního ložiska provádět.
6. Otvírka, příprava a dobývání výhradního ložiska smí být prováděny pouze na pozemcích k tomuto účelu určených (t.j. odňatých z plnění funkce lesa nebo na ostatních plochách) v hranicích dobývacího prostoru. Na pozemcích určených k plnění funkce lesa, pro které nebyl vydán příslušný souhlas nebo rozhodnutí s odnětím, je otvírka, příprava a dobývání výhradního ložiska zakázáno.

7. Celkový uvedený zábor je maximální, nebudou vznášeny další požadavky na rozšíření záboru nebo další omezení plnění funkcí lesa v souvislosti s předmětným záměrem. Odnětí bude probíhat etapovitě, roční postup záboru PUPFL bude maximálně 1,5 ha.
8. V průběhu všech fází realizace uvedeného záměru bude důsledně dbáno na dodržení požadavků na ochranu PUPFL, které vyplývají z podmínek " Závěru zjišťovacího řízení" Krajského úřadu Pardubického kraje podle § 7 zákona č.100/2001 Sb., č.j. 17790/2010ŽPZ/KA ze dne 10.3.2010.
9. Před započítím jakýchkoli přípravných či stavebních prací na pozemcích určených k plnění funkcí lesa je nutno požádat příslušný orgán státní správy lesů (v tomto případě krajský úřad) o odnětí lesních pozemků podle ust. § 15 a 16 lesního zákona, včetně předložení náležitostí dle vyhlášky ministerstva zemědělství č. 77/1996 Sb., o náležitostech žádosti o odnětí nebo omezení a podrobnostech o ochraně pozemků určených k plnění funkcí lesa, a předložit plán rekultivace pro dočasně odnímané pozemky.
10. Po skončení platnosti rozhodnutí o dočasném odnětí vlastník stavby odstraní stavby a pozemky (PUPFL) uvede do původního stavu a vrátí je zpět k plnění funkcí lesa (zalesnění) na základě předem odsouhlaseného plánu.
11. Těžba nesmí ovlivnit fyzikální vlastnosti, chemické složení nebo hygienickou nezávadnost přírodních léčivých zdrojů.
12. Nesmí být ovlivněna dosavadní hladina zavodnění v rámci ochranných pásem přírodních léčivých zdrojů.
13. Havarijní stavy a zjištěné anomálie musí být ihned oznámeny Českému inspektorátu lázní a zříděl včetně nápravných opatření.
14. Potenciální vliv těžby ložiska štěrkopísku v DP Stéblová V. na PLZ lázeňského místa Lázně Bohdaneč musí být sledován prostřednictvím monitorovacích vrtů, které byly vybudovány na základě závazného stanoviska Č.j. MZDR 24410/2011-OZS-ČIL-V ze dne 6.4.2011.
15. Těžební organizace musí zajistit vyhodnocení každého ročního monitorovacího cyklu v roční etapové zprávě, která musí být předložena Českému inspektorátu lázní a zříděl do konce března následujícího roku dle podmínky č. 10 výše uvedeného závazného stanoviska.
16. Monitorovací vrty musí být označeny a polohopisně i výškopisně zaměřeny a musí na nich být vyznačen odměrný bod pro měření hladiny podzemní vody. Ve vrtech musí být v intervalu 1x za měsíc sledována hladina podzemní vody a chemismus podzemních vod. Vzorky podzemní vody pro provedení analýz musí být odebírány akreditovanou laboratoří v rozsahu uvedeném v předloženém projektu. V případě zjištění kontaminace podzemní vody musí být informován Český inspektorát lázní a zříděl, následně provedeno komplexní šetření s cílem upřesnit jeho charakter a rozsah, detekovat zdroj znečištění a realizovat nápravná opatření.
17. Závěrečná zpráva o provedených pracích za daný rok musí být předložena Českému inspektorátu lázní a zříděl do konce března následujícího roku.
18. Změny oproti předloženému plánu otvírky, přípravy a dobývání musí být předloženy Českému inspektorátu lázní a zříděl k odsouhlasení.
19. Před započítím činnosti na lokalitě musí být proveden řádný biologický průzkum a dořešena problematika výskytu zvláště chráněných druhů.
20. Platnost tohoto rozhodnutí končí dotěžením zásob výhradního ložiska v prostoru určeném k otvírce, přípravě a dobývání, který je zakreslen v předložené mapové dokumentaci „PLÁN OTVÍRKY, PŘÍPRAVY A DOBÝVÁNÍ pískovny Stéblová“, kterou vypracoval v roce 2011 a schválil báňský projektant a

Toto rozhodnutí založte do sbírky rozhodnutí státní báňské správy a s jeho obsahem, zejména pak se stanovenými podmínkami seznámte všechny pracovníky, kterých se toto povolení týká.

Odůvodnění:

Dopisem ze dne 12.7.2011, který byl Obvodnímu báňskému úřadu v Trutnově, pracoviště Hradec Králové doručen dne 15.7.2011 (zaevidován pod č.j. SBS 22 719/2011) požádala organizace

ŠARAVEC A RUČ, spol. s r.o., se sídlem: Pardubice, Smilova 310, PSČ 530 02 o povolení hornické činnosti – otvírky, přípravy a dobývání v dobývacím prostoru Stéblová V. a o schválení návrhu na vytváření finančních rezerv pro vypořádání důlních škod a na sanaci a rekultivaci pozemků dotčených vlivem dobývání v dobývacím prostoru Stéblová V.

Obvodní báňský úřad v Trutnově, pracoviště Hradec Králové v souladu s ustanovením § 47 odst. 1 zákona č. 500/2004 Sb., správní řád, ve znění pozdějších zákonů oznámil všem známým účastníkům řízení a dotčeným orgánům státní správy, že podle ustanovení § 10 odst. 1 zákona č. 61/1988 Sb., o hornické činnosti, výbušninách a o státní báňské správě, ve znění pozdějších zákonů zahájil řízení ve věci povolení hornické činnosti, která spočívá v otvírce, přípravě a dobývání v dobývacím prostoru Stéblová V. v rozsahu předložené dokumentace „PLÁN OTVÍRKY, PŘÍPRAVY A DOBÝVÁNÍ pískovny Stéblová“ v jejímž rámci má být schválen návrh na vytváření finančních rezerv pro vypořádání důlních škod a na sanaci a rekultivaci pozemků dotčených vlivem dobývání v dobývacím prostoru Stéblová V. organizaci ŠARAVEC A RUČ, spol. s r.o. Oznámení bylo vydáno dne 8.8.2011 pod č.j. SBS 22719/2011/09/1 [REDAKCE]

Ve stejném termínu byla sdělena informace o zahájení správního řízení zveřejněním na úřední desce Obvodního báňského úřadu v Trutnově, pracoviště Hradec Králové a současně byla informace o zahájení správního řízení zveřejněna způsobem umožňujícím dálkový přístup ([.cbusbs.cz/uredni-deska-obu-trutnov.](http://cbusbs.cz/uredni-deska-obu-trutnov)). V zákonem stanovené lhůtě neoznámilo zdejšímu úřadu svou účast ve správním řízení žádné občanské sdružení (§ 70 odst. 3 zákona č. 114/1992 Sb., ve znění pozdějších zákonů).

Obvodní báňský úřad v Trutnově, pracoviště Hradec Králové nařídil podle ustanovení § 49 odst. 1 zákona číslo 500/2004 Sb. (správní řád) ústní jednání spojené s místním šetřením na 24.8.2011. Současně upozornil dotčené orgány státní správy a účastníky řízení na to, že mohou uplatnit svoje stanoviska nebo námitky k povolení hornické činnosti nejpozději při ústním jednání, popřípadě místním šetřením, jinak se k později podaným stanoviskům nebo námitkám nemusí přihlídnout. S podklady pro rozhodnutí bylo možné se před termínem ústního jednání seznámit v Hradci Králové na Obvodním báňském úřadě v Trutnově, pracoviště Hradec Králové nebo při ústním jednání. O této možnosti informoval zdejší úřad dotčené orgány státní správy a účastníky řízení v oznámení o zahájení řízení o povolení hornické činnosti dopisem ze 8.8.2011 pod č.j. SBS 22719/2011/09/1 [REDAKCE].

Ústní jednání spojené s místním šetřením bylo zahájeno v zasedací místnosti Obce Stéblová dne 24.8. 2011 v 8:30 hod. Účastníci řízení a zástupci orgánů státní správy, přítomní na ústním jednání spojeném s místním šetřením neměli další připomínky k povolení hornické činnosti v dobývacím prostoru Stéblová V. Se žádostí o povolení hornické činnosti a o schválení návrhu tvorby finančních rezerv pro vypořádání důlních škod a na sanaci a rekultivaci pozemků dotčených vlivem dobývání v dobývacím prostoru Stéblová V. byla předložena dokumentace „PLÁN OTVÍRKY, PŘÍPRAVY A DOBÝVÁNÍ pískovny Stéblová“, kterou vypracoval v roce 2011 a schválil báňský projektant a [REDAKCE]

V povolovací podmínce č. 1 výrokové části rozhodnutí bylo organizaci nařízeno dodržovat výše uvedenou dokumentaci. Ve výrokové části rozhodnutí upřesnil Obvodní báňský úřad v Trutnově, pracoviště Hradec Králové tvorbu zákonných rezerv tak, aby odpovídala skutečným potřebám a zohledňovala míru inflace v jednotlivých letech. Proto stanovil povinnost průběžného upravování celkových vytvořených částek zákonných finančních rezerv, provádění uzávěrek vytvořených finančních rezerv a s jejich výsledky seznamovat příslušný správní orgán, který je věcně a místně příslušným schvalovat návrh na vytváření zákonných finančních rezerv na sanaci a rekultivaci pozemků dotčených vlivem dobývání a pro vypořádání důlních škod. Aby bylo zajištěno, že celková částka vytvořených zákonných finančních rezerv bude dostatečně velká, nařídil zdejší úřad žadateli, aby nejméně jednou za pět let provedl kontrolu výše tvorby finančních rezerv k zajištění vypořádání důlních škod a na sanaci a rekultivaci pozemků dotčených vlivem dobývání a následně stanovil opatření, které musí organizace provést, pokud by vytvořená částka neodpovídala skutečným potřebám (podmínky č. 2, 3 a 4 výrokové části rozhodnutí).

Otázka vypořádání majetkoprávních vztahů je řešena v podmínce číslo 5 tohoto rozhodnutí. Touto podmínkou je zabezpečeno, že těžební organizace musí mít vyřešeny střety zájmů, a to zejména majetkoprávní vztahy s vlastníky pozemků, popřípadě s jejich uživateli. Pokud nebude vztah k pozemkům vyřešen, nesmí se činnost povolená tímto rozhodnutím provádět. Zajištění

ochrany pozemků určených k plnění funkce lesa při provádění hornické činnosti je zabezpečeno v podmínce č. 6 citovaného rozhodnutí.

Podmínky č. 7 až 10 výrokové části rozhodnutí zohledňují v plném rozsahu závazné stanovisko Krajského úřadu Pardubického kraje, odbor životního prostředí a zemědělství č.j. KrÚ 77991/2011/OŽPZ/ ze dne 12.9.2011, které bylo doručeno Obvodnímu báňskému úřadu v Trutnově, pracoviště Hradec Králové dne 15.9.2011. V podmínkách č. 11. - 18. je zohledněno závazné stanovisko ministerstva zdravotnictví č.j. MZDR 56763/2011-OZS-ČIL-V ze dne 22.8.2011, které bylo doručeno povolujícímu orgánu dne 30.8.2011. V podmínce č. 19 výrokové části rozhodnutí je zohledněno vyjádření Krajského úřadu Pardubického kraje, odboru životního prostředí a zemědělství č.j. KrÚ 76962/2011/OŽPZ/ ze dne 7.9.2011, které bylo doručeno Obvodnímu báňskému úřadu v Trutnově pracoviště Hradec Králové dne 13.9.2011. V případě zjištění zvláště chráněných druhů je organizace (investor) povinna si před započatím činnosti obstarat rozhodnutí orgánu ochrany přírody o udělení výjimky ze zákazů pro zvláště chráněné druhy ve smyslu zákona č. 114/1992 Sb., ve znění pozdějších zákonů. V plánu otvírky, přípravy a dobývání jsou zohledněny rovněž připomínky, požadavky, podmínky a námítky z písemných stanovisek a vyjádření účastníků řízení, dotčených orgánů a organizací.

Obvodní báňský úřad v Trutnově, pracoviště Hradec Králové prostudoval a posoudil podklady správního řízení, předloženou písemnou i mapovou dokumentaci, stanoviska, vyjádření a námítky, které účastníci a dotčené orgány v řízení uplatnili a zohlednil je v rozhodnutí. Obvodní báňský úřad v Trutnově, pracoviště Hradec Králové konstatoval, že nebyly vzneseny takové námítky či stanoviska, které by bránily vydat ve věci rozhodnutí, a proto rozhodl, jak je výše uvedeno.


Poučení o odvolání:

Proti tomuto rozhodnutí je možné podat odvolání ve lhůtě 15 dnů ode dne jeho oznámení k Českému báňskému úřadu v Praze prostřednictvím Obvodního báňského úřadu v Trutnově, pracoviště Hradec Králové (§ 81 odst. 1 zákona č. 500/2004 Sb., správní řád). Podané odvolání musí splňovat náležitosti ustanovení § 82 správního řádu.

Příloha:

- paré č. 2

„otisk úředního razítka“



Rozdělovník: ./.



Rozdělovník:***A) Účastníci řízení:***

- Obec Stéblová, k rukám [REDACTED] Stéblová 12, 533 45 Opatovice nad Labem
- [REDACTED]
- Lesy České republiky, s.p. Přemyslova 1106/19, 501 68 Nový Hradec Králové
- Vodovody a kanalizace Pardubice, a.s., Teplého 2014, 530 02 Pardubice
- Zemědělská vodohospodářská správa, oblast povodí Labe, Boženy Němcové 231, Pardubice
- Vojenská ubytovací a stavební správa, Teplého 1899/C, 530 02 Pardubice (č.j. 9804/11862-ÚP/2010-1420)
- ČEZ Distribuce, a.s., Teplická 874/8, 405 02 Děčín
- Léčebné lázně Bohdaneč a.s., Masarykovo nám. 6, 533 41 Lázně Bohdaneč
- Povodí Labe, státní podnik, Víta Nejedlého 951, 500 03 Hradec Králové
- Telefónica company O2, Za Brumlovkou 266/2, 140 22 Praha 4
- RWE Distribuční služby, s.r.o. Plynárenská 499/1, 657 02 Brno

B) Dotčené orgány:

- Ministerstvo životního prostředí, odbor péče o krajinu, Vršovická 1442/65, 100 01 Praha
- Ministerstvo životního prostředí, OVSS VI, Resslova 1229/2a, 500 02 Hradec Králové
- Ministerstvo zdravotnictví České republiky, Český inspektorát lázní a zřídelských zařízení, Palackého náměstí 4, 128 01 Praha 2
- Krajský úřad Pardubického kraje, odbor životního prostředí a zemědělství
- Magistrát města Pardubic, odbor životního prostředí, Pernštýnské náměstí 1, 530 21 Pardubice
- Magistrát města Pardubic, oddělení územně správní, Štrossova 44, 530 21 Pardubice
- Krajská hygienická stanice Pardubického kraje, Klášterní 54, 530 02 Pardubice
- Obecní úřad Stéblová k rukám [REDACTED]