

# OKRESNÍ ÚŘAD V PARDUBICÍCH

## REFERÁT ŽIVOTNÍHO PROSTŘEDÍ

✉ nám. Republiky 12, 532 02 Pardubice  
☎ 040-6716 111, FAX 040- 6535642 - 3



Váš dopis zn. : o/Ho/851/02

Naše značka RŽP/15189/2002

Vyřizuje : [redacted] ŘAD PARDUBICE

Linka : [redacted] Odesláno  
17 -09- 2002



Toto rozhodnutí nabylo právní moci  
dne 5. 10. 2002 [redacted] [redacted] chy:

Dle rozdělovníku

V Pardubicích 16.9.2002

### ROZHODNUTÍ

Okresní úřad v Pardubicích jako orgán státní správy lesů, příslušný podle § 48 odstavce 1 písmene f), zákona č. 289/1995 Sb., o lesích a o změně a doplnění některých zákonů (lesní zákon)

#### 1. Povoluje

podle § 13 odstavce 1 zákona č. 289/1995 Sb., žadateli tj. AGROPLAST a.s., nám.Dr.E. Beneše 13, Liberec

dočasné odnětí pozemků určených k plnění funkcí lesa, za účelem těžby žuly v lomu Zdechovice na dobu třiceti let.

Pro lesní pozemek p.p.č. 507/17 je vypracován platný LHP ( od 1.1.2000 do 31.12.2009 ), pro LHC Ronov nad Doubravou.

Katastrální území	Pozemková parcela	Dočasné odnětí pozemku
Obce	č.	v/ha
Chvaletice	507/17	1,3498
Chvaletice		

**Odnětí se povoluje za těchto podmínek:**

1. Při realizaci stavby nesmí docházet k poškozování okolních lesních pozemků a stromů na nich rostoucích.
2. Stavební materiály a skryvka nesmí být ukládány na okolní lesní pozemky.
3. Po ukončení stavby je investor povinen uvést pozemky do původního stavu.
4. Dočasné odnětí lesních pozemků se povoluje na dobu třiceti let tj. od 1.1.2003 do 31.12.2032.

**2. Stanovuje**

žadateli tj. AGROPLAST a.s., nám.Dr.E. Beneše 13, Liberec

podle § 17 odstavce 1 zákona č. 289/1995 Sb. poplatek

1) za dočasné odnětí na období na dobu životnosti 30 let tj. od 1.1.2003 do 31.12.2032 celkově činí:

- k.ú. Chvaletice

364650,- Kč

( slovy třistašedesátčtyřitisícšestsetpadesátkorun )

**Z toho roční poplatek za odnětí lesních pozemků činí 12155,- Kč**

Poplatek za dočasné odnětí je splatný každoročně nejpozději do konce kalendářního roku po nabytí právní moci tohoto rozhodnutí na účet Finančního úřadu v Pardubicích, který je vedený u ČNB v Hradci Králové - č. účtu 8758 - 7624561/0710, konstantní symbol 1148, variabilní symbol IČO žadatele.

Z poplatku případně ( podklad pro Finanční úřad Pardubice ):

za dočasné odněti - k.ú. Chvaletice:

Dočasné odněti	Chvaletice	S F Ž P
roční poplatek	4862,- Kč	7293,- Kč
za 30 let celkem	145860,- Kč	218790,- Kč

### Odůvodnění:

Investor AGROPLAST a.s., nám. Dr. E. Beneše 13, Liberec zažádal o dočasné odněti pozemků určených k plnění funkcí lesa z důvodu rozšíření lomu. Ve své žádosti předložil náležitosti k dočasnému odněti lesních pozemků. A to vyjádření odborného lesního hospodáře, výpis listu vlastnictví, snímek katastrální mapy, výpočet poplatku za odněti lesních pozemků, souhlas vlastníka.


Z titulu odborného lesního hospodáře a vlastníka se k záměru vyjádřily LČR -LS Ronov nad Důbravou. Souhlas byl udělen za všeobecně daných podmínek. Vlastnictví lesních pozemků je dokladováno aktuálním výpisem z katastru nemovitostí.

Na základě vyčleněných pozemků a stanovených výměr byl předložen výpočet poplatků za odněti lesního pozemku. Výpočet provedl [redacted] dle současných platných zákonných předpisů a odpovídá požadovanému záboru.

Orgán státní správy lesů Okresního úřadu v Pardubicích provedl místní šetření dne 12.9.2002 a souhlasí s odnětím na výše uvedených lesních pozemcích a proto vydal rozhodnutí o dočasném odněti za podmínek, uvedených ve výrokové části tohoto rozhodnutí.

### Poučení o odvolání:

Proti tomuto rozhodnutí je možno dle § 53 a § 54 zákona č. 71/1967 Sb., o správním řízení podat odvolání do 15 dnů ode dne doručení ke Krajskému úřadu Pardubického kraje se sídlem v Pardubicích, prostřednictvím Okresního úřadu v Pardubicích, referátu životního prostředí.



**Účastníci řízení:**

1. AGROPLAST a.s., nám.Dr.E. Beneše 13,P:O:B:84, Liberec
2. LČR- LS Ronov nad D.

**Na vědomí:**

3. Finanční úřad Pardubice



MUPCP003C16S

# MĚSTSKÝ ÚŘAD PŘELOUČ

## odbor životního prostředí

☒ Masarykovo nám. 25, 535 33 Přelouč

Naše značka: MUPC/8522/2008/OŽP/900/

Vyřizuje :

Telefon :

V Přelouči 6.1.2009

dle rozdělovníku



Městský úřad Přelouč

Toto rozhodnutí nabylo právní moci

## ROZHODNUTÍ

dne: 28.1.2009

Zapsáno dne: 27.2.2009

Městský úřad Přelouč, odbor životního prostředí, jako věcně a místně příslušný orgán státní správy lesů podle § 47 odstavce 1 písmena a) zák. č. 289/1995 Sb., o lesích a o změně a doplnění některých zákonů, ve znění pozdějších předpisů, dále jen lesní zákon, v souladu s ustanovením § 48 odst. 1 písm. d) a podle ustanovení § 15 až § 18 lesního zákona a v souladu se zákonem č. 500/2004 Sb., správní řád, ve znění pozdějších předpisů, dále jen správní řád, firmě Kamenolomy ČR s.r.o., Polanecká č.p. 849, 721 08 Ostrava – Svinov, IČ: 49452011, zastoupené

### 1. Povoluje

dočasné odnětí pozemků určených k plnění funkcí lesa za účelem využití pro hornickou činnost dle § 27 odst. 6 zák. č. 44/1988 Sb., o ochraně využití nerostného bohatství (horní zákon), v dobývacím prostoru (DP) Zdechovice, ev. č. 70853, a to na dobu **20 let**.

Jedná se o p.p.č. 507/4 o výměře 30 m<sup>2</sup> a p.p.č. 507/20 o výměře 4983 m<sup>2</sup> v k.ú. Chvaletice ve vlastnictví České republiky, u nichž mají právo hospodařit s majetkem státu Lesy České republiky, s.p., Přemyslova 1106/19, Hradec Králové, 501 68 Nový Hradec Králové. Pozemky jsou zařazeny v kategorii les hospodářský.

Identifikace dočasné vyjímaných pozemků		
Katastrální území Obec	Pozemková parcela č.	Dočasné odnětí pozemku určeného k plnění funkcí lesa v ha
Chvaletice	507/4	0,0030
Chvaletice	507/20	0,4983

**Odnětí se povoluje za těchto podmínek:**

1. K dočasnému odnětí pozemků určených k plnění funkcí lesa (dále jen PUPFL) dojde za předpokladu provedení rekultivace s rozdělením na technickou část, tj. odtěžení lesního porostu, provedení skrývky, uložení odtěžené zeminy s obsahem humusové vrstvy pro následnou biologickou rekultivaci a na biologickou část, tj. zalesnění technicky rekultivovaných pozemků stanovištně vhodnými dřevinami dle vyhlášky 83/1996 Sb., o zpracování oblastních plánů rozvoje lesů, se zastoupením dřevin melioračních a zpevňujících s následnou péčí o tyto porosty po dobu 5 let tak, aby porost jako takový po uplynutí této lhůty mohl být považován za zajištěný. Průběh biologické části rekultivace provede investor v součinnosti s odborným lesním hospodářem (dále jen OLH) Lesů ČR, s.p., LS Nasavrky, Náměstí 13, 538 25 Nasavrky. Celkově bude rekultivace provedena v rozsahu stanoveném v Návrhu plánu rekultivace, vypracovaném [redacted] výpočty škod a náhrad na lesních pozemcích a lesních porostech, výpočty poplatků za trvalé a dočasné odnětí z PUPFL, [redacted] jenž je součástí žádosti o dočasné odnětí z PUPFL. Rekultivace mimo jiné proběhne s ohledem na dodržení ustanovení § 4 vyhlášky Ministerstva zemědělství 77/1996 Sb., o náležitostech žádosti o odnětí nebo omezení a podrobnostech o ochraně pozemků určených k plnění funkcí lesa.
2. K samotnému odlesňování dojde bezprostředně před zamýšleným započítáním těžební činnosti.
3. Těžbou samotnou, tak jako činnostmi s ní souvisejícími, nedojde k poškození okolních PUPFL a v obecné rovině bude dbáno na dodržování lesního zákona.
4. Investor, respektive nájemce, uhradí dle § 1 písm. f) vyhlášky Ministerstva zemědělství č. 77/1996 Sb., o náležitostech žádosti o odnětí nebo o omezení a podrobnostech o ochraně pozemků určených k plnění funkcí lesa, Lesům ČR, s.p., Přemyslova 1106/19, Hradec Králové, 501 68 Nový Hradec Králové, které vůči těmto pozemkům mají právo hospodařit s majetkem ve vlastnictví státu, škody dle § 4, tj. škodu z dočasného odnětí nebo dočasného omezení produkční funkce, a dle § 7, tj. škodu z předčasného smýcení lesního porostu, stanovené vyhláškou Ministerstva zemědělství 55/1999 Sb., o způsobu výpočtu výše újmy nebo škody způsobené na lesích.

**2. Stanovuje**

investoru, tj. **Kamenolomy ČR s.r.o.**, Polanecká 849, 721 08 Ostrava – Svinov, IČ: 49452011, podle § 17 odstavce 1 lesního zákona **poplatek za dočasné odnětí na dobu 20 let** u p.p.č. 507/20 v k.ú. Chvaletice, **který činí 81400,- Kč**

(slovy osmdesátjednatísícčtyřistakorunčeských)

a

u p.p.č. 507/4 v k.ú. Chvaletice, **který činí 500,- Kč**

(slovy pětsetkorunčeských).

Poplatek za dočasné odnětí je splatný každoročně nejpozději do konce kalendářního roku, a to po nabytí právní moci tohoto rozhodnutí, na účet Celního úřadu Pardubice, který je vedený u ČNB v Hradci Králové - č. účtu 8758 - 7724511/0710, konstantní symbol 1148, variabilní symbol investora IČ.

Z poplatku případně: ( podklad pro Celní úřad Pardubice )

za dočasné odnětí p.p.č. 507/20 v k.ú. Chvaletice:

Dočasné odnětí na období	Celková vypočtená částka za dočasné odnětí	obec Chvaletice 40% celkové částky	S F Ž P 60% celkové částky
od 1.1.2009 do 31.12.2028	81400,- Kč	32560,- Kč	48840,- Kč
<b>Roční poplatek</b>	4070,-Kč	1628,-Kč	2442,-Kč

za dočasné odnětí p.p.č. 507/4 v k.ú. Chvaletice:

Dočasné odnětí na období	Celková vypočtená částka za dočasné odnětí	obec Chvaletice 40% celkové částky	S F Ž P 60% celkové částky
od 1.1.2009 do 31.12.2028	500,- Kč	200,- Kč	300,- Kč
<b>Roční poplatek</b>	25,-Kč	10,-Kč	15,-Kč

#### Účastníky řízení dle § 27 odstavce 1 správního řádu:

1. Kamenolomy ČR s.r.o., Polanecká 849, 721 08 Ostrava – Svinov, IČ: 49452011
2. LČR – LS Nasavrky, Náměstí 13, 538 25 Nasavrky, IČ: 42196451

#### Odůvodnění:

Investor, tj. Kamenolomy ČR s.r.o., Polanecká 849, 721 08 Ostrava – Svinov, předložil dne 4.12.2008, prostřednictvím zplnomocněného zástupce [redacted] trvalým bytem [redacted] žádost o dočasné odnětí p.p.č. 507/20 o výměře 4982 m<sup>2</sup> a p.p.č. 507/4 o výměře 30 m<sup>2</sup> v k.ú. Chvaletice ve vlastnictví České republiky, na nichž mají právo hospodařit s majetkem státu Lesy České republiky, s.p., Přemyslova 1106/19, Hradec Králové, 501 68 Nový Hradec Králové, respektive Lesy ČR, LS Nasavrky, náměstí 13, 538 25 Nasavrky. Žádost obsahovala potřebné náležitosti dle vyhlášky Ministerstva zemědělství 77/1996 Sb., o náležitostech žádosti o odnětí nebo omezení a podrobnostech o ochraně pozemků určených k plnění funkcí lesa, na základě kterých orgán státní správy lesů souhlasí s odnětím těchto pozemků, a to za podmínek stanovených ve výrokové části tohoto rozhodnutí.


#### Poučení o odvolání:

Proti tomuto rozhodnutí lze podat odvolání ve lhůtě 15 dnů od jeho oznámení, prvním dnem lhůty je den následující po dni oznámení rozhodnutí. Odvolání se podává u Městského

úřadu Přelouč, odboru životního prostředí, a rozhoduje o něm Krajský úřad Pardubického kraje.

Odvolání se podle § 82 odstavce 2 správního řádu podává s potřebným počtem stejnopisů tak, aby jeden stejnopis zůstal správnímu orgánu a aby každý účastník řízení dostal jeden stejnopis. Nepodá-li účastník potřebný počet stejnopisů, vyhotoví je správní orgán na náklady účastníka.

Odvoláním lze napadnout výrokovou část rozhodnutí, jednotlivý výrok nebo jeho vedlejší ustanovení. Odvolání jen proti odůvodnění rozhodnutí je podle § 82 odstavce 1 správního řádu nepřípustné.



**Toto rozhodnutí obdrží:**

**Na doručení:**

1. [redacted]
2. Lesy ČR, LS Nasavrky, Náměstí 13, 538 25 Nasavrky

**Na vědomí:**

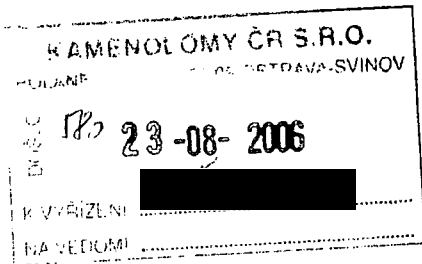
1. Celní úřad Pardubice, Palackého 2659, 530 02 Pardubice (po nabytí právní moci)
2. Kamenolomy ČR s.r.o., Polanecká 849, 721 08 Ostrava - Svinov

CO: spis



# OBVODNÍ BÁŇSKÝ ÚŘAD V TRUTNOVĚ

HORSKÁ 5, 541 01 TRUTNOV



**KAMENOLOMY ČR s.r.o.**  
**Polanecká čp. 849**  
**Ostrava – Svinov**  
**721 08**

Váš dopis značky/ze dne  
0

Naše značka  
3133/06/

Vyřizuje/linka

V Trutnově  
16.8.2006

## **Převod dobývacího prostoru Zdechovice, zaevidovaného v knize dobývacích prostorů pod ev.č. 7 folio 0853**

Obvodní báňský úřad (dále jen OBÚ) v Trutnově zaevidoval dne 4.8.2006 pod č.j. 3133/06 smlouvu č. AGP/138/06, která byla uzavřena na základě splnění podmínek předchozího souhlasu k převodu dobývacího prostoru Zdechovice č.70853 vydaného OBÚ v Trutnově dne 25.7.2006 pod č.j. 2759/06. Tento předchozí souhlas nabyl právní moci dne 25.7.2006. Smlouva č. AGP/138/06 byla uzavřena dne 31.7.2006 mezi organizací (převodcem) AGROPLAST a.s., se sídlem Liberec 1, Husova 725/40, PSČ 460 01, IČ: 005 25 961 a organizací (nabyvatelem) KAMENOLOMY ČR s.r.o., Ostrava-Svinov, Polanecká č.p. 849, PSČ 721 08, IČ: 494 52 011.

Tato smlouva je účinná od 1.8.2006.

Na základě splnění podmínek předchozího souhlasu k převodu dobývacího prostoru Zdechovice č. 70853 vydaného OBÚ v Trutnově dne 25.7.2006, pod č.j. 2759/06 a předložené smlouvy o převodu byl zdejší úřadem dobývací prostor Zdechovice č. 70853 převeden na nabyvatele – organizaci KAMENOLOMY ČR s.r.o., Ostrava-Svinov, Polanecká č.p. 849, PSČ 721 08, IČ : 494 52 011 ke dni 1.8.2006, která je držitelem oprávnění k hornické činnosti (OBÚ v Ostravě, čj. 743/2006-415.3/ č.o. /

### **Kopii obdrží:**

- MPO ČR Praha
- ČBÚ Praha
- Česká geologická služba – Geofond Praha

# VÝKAZ DOSAVADNÍHO A NOVÉHO STAVU ÚDAJŮ KATASTRU NEMOVITOSTÍ

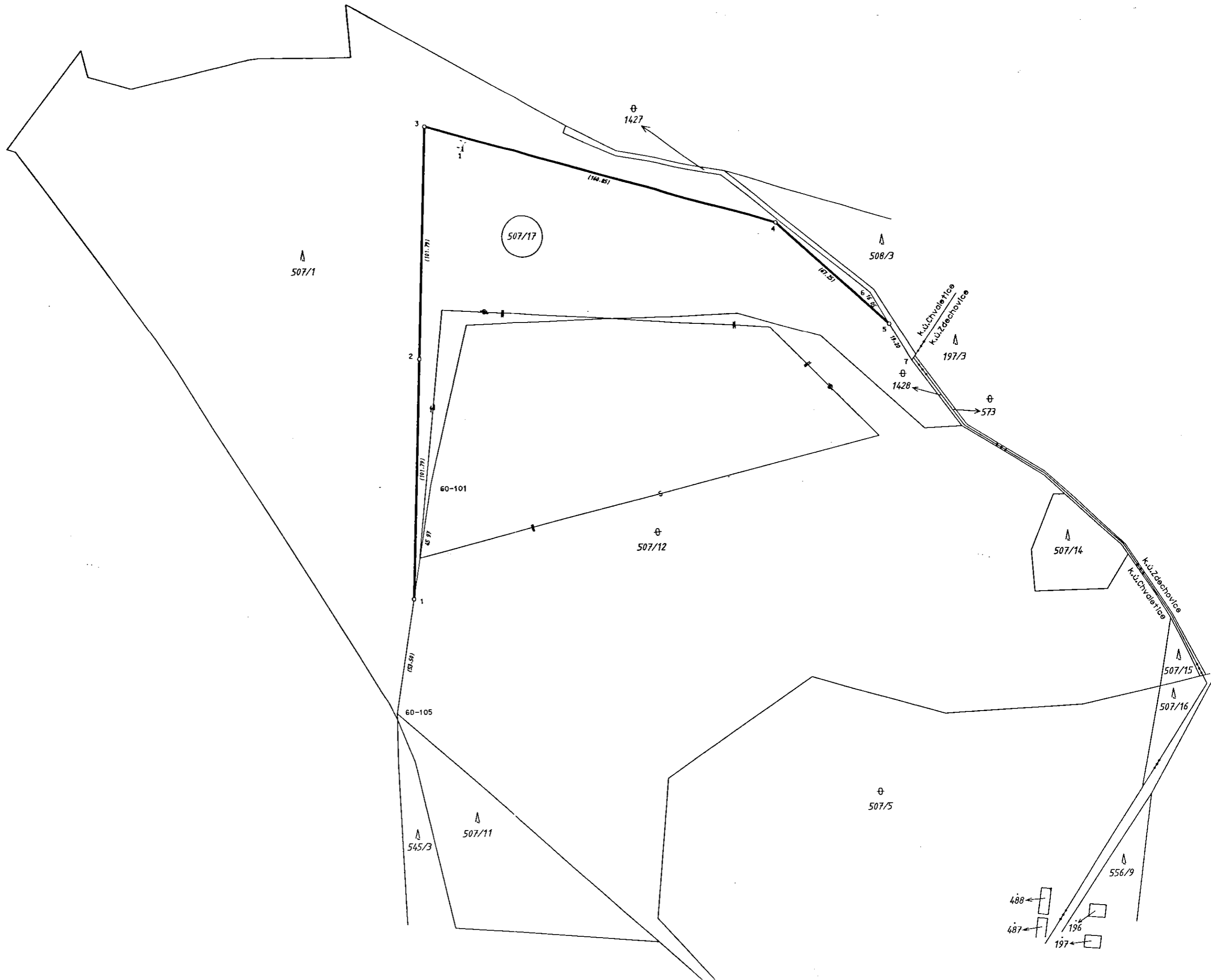
Dosavadní stav			Nový stav												
Označení pozemku parc. číslem	Výměra parcely		Druh pozemku	Způsob využití	Označení pozemku parc. číslem	Výměra parcely		Druh pozemku	Způsob využití	Nabyvatel	Zpús. určení výměr	Porovnání se stavem evidence právních vztahů			Označení dílu
	ha	m <sup>2</sup>				ha	m <sup>2</sup>					Díl přechází z pozemku označeného v katastru nemovitosti	dřívější poz.evidenci	Číslo listu vlastnictví	
507/1	4	36:94	lesní poz. účel.les		507/1	3	17:73	lesní poz. účel.les		1	0				
					507/17	1	34:98	ost.pl. těžba sur.		2	0	507/1	209		
	4	36:94				4	52:71						209	1	34:98
Nabyvatel	1...dosavadní														
	2...nový														
Návrh na opravu výměry parcely 507/1	dle § 68 odst 10a Vyhlášky č. 190/1996 Sb. ve znění pozdějších předpisů.														

## Seznam souřadnic ( S-JTSK )

b.č.	Y	X	
1	670812.31	1060559.19	3
2	670808.47	1060457.47	3
3	670804.64	1060355.75	3
4	670650.00	1060400.00	3
5	670600.33	1060445.34	3
6	670608.52	1060431.54	3
7	670590.59	1060461.75	3
60-101	670804.59	1060514.01	3
60-105	670821.32	1060611.92	3

Dělit nebo scelovat pozemky lze jen na základě územního rozhodnutí, pokud podmínky pro ně nejsou stanoveny jiným rozhodnutím nebo opatřením.

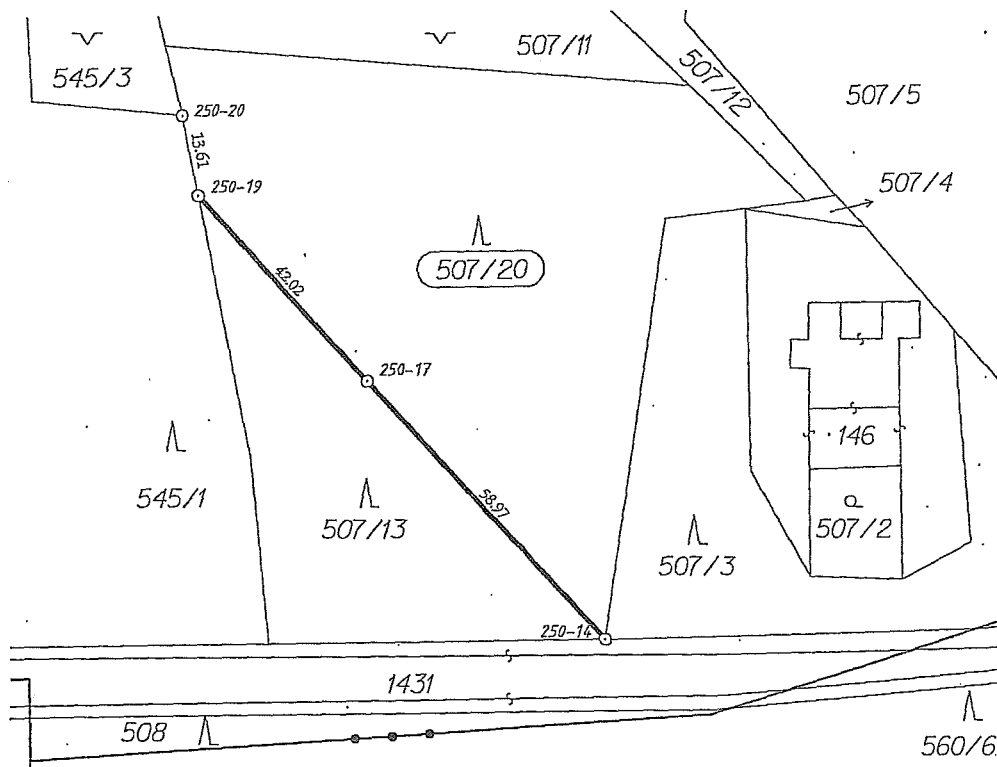
<h3>GEOMETRICKÝ PLÁN</h3> <p>pro rozdělení pozemku</p>	Náležitostmi a přesností odpovídá právním předpisům:	Katastrální úřad souhlasí s očíslováním parcel:
Zhotovil: GEOVAP, spol. s r.o. Čechovo nábř. 1790, PARDUBICE		
Číslo plánu: 181-135/2001		
Okres: Pardubice		
Obec: Chvaletice		
Kat. území: Chvaletice		
Mapový list: VS XIII-16-18	Geometrický plán ověřil úředně oprávněný zeměměřický inženýr:	Souhlas katastrálního úřadu potvrdil:
Kód způsobu určení výměr: 2-ze souřadnic S-JTSK 1-jiným číselným způsobem <input checked="" type="radio"/> graficky	[redacted]	
Dosavadním vlastníkům pozemků byla poskytnuta možnost seznámit se s průběhem navrhovaných nových hranic, které byly označeny předepsaným způsobem: plast.mezníky	Dne 21.12.2001 Číslo 183/2001	Dne 22-01-2002 Číslo 71/2002
	Úředně oprávněný zeměměřický inženýr odpovídá za odbornou úroveň geometrického plánu, za dosažení předepsané přesnosti a za správnost a úplnost náležitostí podle právních předpisů.	Jeden prvopis geometrického plánu a předepsané přílohy jsou uloženy u katastrálního úřadu.



# VÝKAZ DOSAVADNÍHO A NOVÉHO STAVU ÚDAJŮ KATASTRU NEMOVITOSTÍ

Dosavadní stav				Nový stav										
Označení pozemku parc. číslem	Výměra parcely		Druh pozemku	Označení pozemku parc. číslem	Výměra parcely		Druh pozemku	Typ stavby	Způsob určení výměr	Porovnání se stavem evidence právních vztahů			Označení dílu	
										Díl přechází z pozemku označeného v		Číslo listu vlastnictví		Výměra dílu
	ha	m <sup>2</sup>	Způsob využití		ha	m <sup>2</sup>	Způsob využití	Způsob využití		katastru nemovitostí	dřívější poz. evidenci			ha
507/13	70	10	lesní poz.	507/13	20	27	lesní poz.		0					
				507/20	49	83	lesní poz.		0	507/13	209	49	83	
	70	10			70	10								

SEZNAM SOURADNIC (S-JTSK)		
č. bodu	y	x
250-14	670 722,23	1 060 809,48
250-17	670 762,14	1 060 766,11
250-19	670 790,61	1 060 736,18
250-20	670 793,37	1 060 721,89



Dělit nebo zcelovat pozemky lze jen na základě územního rozhodnutí, pokud podmínky pro ně nejsou stanoveny jiným rozhodnutím nebo opatřením.

<h2 style="margin: 0;">GEOMETRICKÝ PLÁN</h2> <p style="margin: 0;">pro rozdělení pozemku</p> <p style="margin: 0;">hotovil: GEOVAP, spol. s r.o. Čechovo nábř. 1790, PARDUBICE</p> <p style="margin: 0;">číslo plánu: 255-198/2007</p> <p style="margin: 0;">místo: Pardubice</p> <p style="margin: 0;">obec: Chvaletice</p> <p style="margin: 0;">adresa území: Chvaletice</p> <p style="margin: 0;">mapový list: VS XIII-16-18</p> <p style="margin: 0;">Způsob určení výměr je určen podle § 77odst. 2 zákona č. 26/2007 Sb.</p> <p style="margin: 0;">Savadním vlastníkům pozemků byla poskytnuta možnost seznámit se v terénu s průběhem navrhovaných nových hranic, které byly označeny předepsaným způsobem.</p>	<p style="margin: 0;">Náležitostmi a přesností odpovídá právním předpisům:</p> <div style="background-color: black; width: 100%; height: 100px; margin: 5px 0;"></div> <p style="margin: 0;">Katastrální úřad, katastrální pracoviště souhlasí s přeložením pozemků:</p> <div style="background-color: black; width: 100%; height: 100px; margin: 5px 0;"></div> <p style="margin: 0;">Geometrický plán ověřil úředně oprávněný zeměměřický inženýr</p> <div style="background-color: black; width: 100%; height: 40px; margin: 5px 0;"></div> <p style="margin: 0;">Souhlas katastrálního úřadu, katastrálního pracoviště potvrdil:</p> <div style="background-color: black; width: 100%; height: 40px; margin: 5px 0;"></div>
<p style="margin: 0;">plastovými mezníky</p>	<p style="margin: 0;">Dne: 19.6.2008 Číslo: 124/2008</p> <p style="margin: 0;">Úředně oprávněný zeměměřický inženýr odpovídá za odbornou úroveň geometrického plánu, za dosažení předepsané přesnosti a za správnost a úplnost náležitostí podle právních předpisů.</p>
	<p style="margin: 0;">Dne: 20. 06. 2008 Číslo: 996/2008</p> <p style="margin: 0;">Jeden prvopis geometrického plánu a předepsané přílohy jsou uloženy u katastrálního úřadu, katastrálního pracoviště</p>



KAMENOLOMY ČR s.r.o.

KAMENOLOM ZDECHOVICE / DP ZDECHOVICE  
SMLOUVA O PACHTU (3710/2027)

MAPA PLOCH PACHTU POZEMKŮ DOTČENÝCH HORNICKOU ČINNOSTÍ  
STAV OD 01.01.2027

kat.území	Zdechovice, Chvaletice	měřítko	–
kraj	Pardubický	datum	03/2026
zpracoval	[REDACTED]		

VYSVĚTLIVKY:

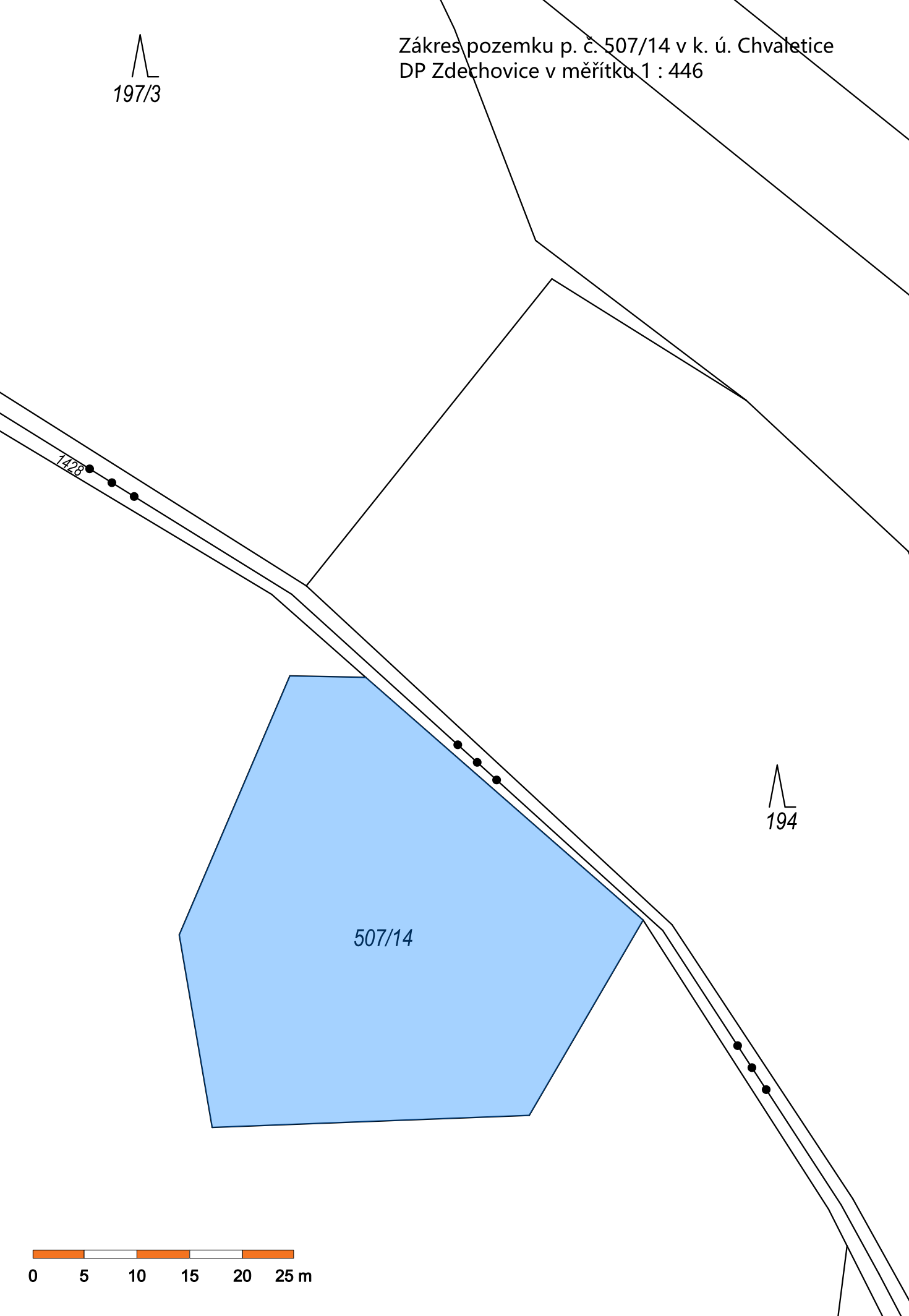
 ZÁKLADNÍ PLOCHA

Hlavní dušní měřič  
odborně způsobilý k výkonu funkce  
dle ust. § 2 odst. 1 písm. m) a § 3 odst. 1 vyhl. č. 298/2005 Sb.  
při hornické činnosti a činnosti prováděné hornickým způsobem  
dle § 2 a § 3 zákona č. 61/1988 Sb.  
Čj. osvědčení: [REDACTED] ze dne 6.10.2017  
4.037 m<sup>2</sup>



Zákres pozemku p. č. 507/14 v k. ú. Chvaletice  
DP Zdechovice v měřítku 1 : 446

197/3



0 5 10 15 20 25 m

194

507/14

1428

## Ministerstvo zemědělství a výživy České socialistické republiky

Těšnov 17  
110 06 Praha 1.

Čísla telefonů: pro místní styk 2117, pro meziměstský styk: 655 98, 629 34, 637 29, 637 30

Čís. j.: 708/76-214  
(Při odpovědi uveďte toto číslo)

V Praze dne 20. června 1976

## V Ý M Ě R

ministerstva zemědělství a výživy České socialistické

republiky č. j. 708 /76-214

kterým na základě ustanovení § 18 odst. 1 a § 21 odst. 2 Horního zákona č. 41/1957 Sb., o využití nerostného bohatství v dohodě s ČBÚ se

## s t a n o v í

Zemědělskému stavebnímu sdružení Pardubice, kraj Východočeský

## d o b ý v a c í p r o s t o r

## Z D E C H O V I C E

1. pro dobývání kamene
2. s plošným rozsahem 11 ha 68 a 17 m<sup>2</sup>
3. dobývací prostor se nachází na katastrálním území Chvaletice a Zdechovice, okres Pardubice, kraj Východočeský
4. zásoby nerostné suroviny žuly se stavem geologických zásob 2,163.000 m<sup>3</sup> v kategorii C<sub>1</sub> a C<sub>2</sub> ke dni 1.10.1972 byly schváleny Komisí pro klasifikaci zásob ložisek nerostných surovin v Praze č. j. 305-05/20- 76 ze dne 12. dubna 1976

5. Souřadnice vrcholů dobývacího prostoru tvoří nepravidelný osmiúhelník a odsunuty z mapy 1:1000 v JTSK jsou následující:

poř.číslo	číslo bodu	Y	X
1	302	670 817,83	1 060 705,64
2	327	670 804,64	1 060 355,75
3	328	670 650,00	1 060 400,00
4	314	670 525,51	1 060 513,65
5	316	670 465,98	1 060 629,44
6	318	670 520,55	1 060 766,11
7	319	670 518,69	1 060 805,88
8	324	670 713,56	1 060 818,90

#### T E C H N I C K É P O D M Í N K Y

- 1/ V dotčeném úseku bude dodrženo ochranné silniční pásmo 25 m od osy silnice I/33 Kolín - Přelouč podle vyhlášky č. 136/61 Sb. a provedení vysokého napětí dle zákona č. 79/1957 Sb. a vládního nařízení č. 80/57 Sb. a dále výškové omezení na kótu + 240 m nad hladinu moře,
- 2/ Při tržacích pracech bude dodržen výnos ČBÚ č. 777/1973,
- 3/ Pokud budou v dobývacím prostoru používány ropné produkty a podobné chemikálie, je třeba zabezpečit, aby nedošlo ke znehodnocení spodních vod,
- 4/ Zásobování lomu pitnou vodou z výtlačného řádu bude možné přes akumulární nádrž a vlastní přečerpací stanici.

#### O D Ů V O D N Ě N Í

Rozhodnutí se vydává na základě potřeby zemědělké výroby a výstavby a na základě žádosti Zemědělkého stavebního podniku Pardubice ze dne 10.října 1972.

Ložisko bylo ZSS dáno k využití ministerstvem zemědělství a výživy ČSR č. j. 104/1973- III/2 ze dne 6. srpna 1973.

Geologický průzkum ložiska byl Komisí pro klasifikaci zásob ložisek nerostných surovin projednán dne 4. listopadu 1974 a výměr o stavu celkových geologických zásob touto komisí vydán č. j. 05 /20 -76 ze dne 12. dubna 1976.

Souhlas k průmyslovému dobývání vydalo MZVŽ ČSR č. j. 419/ 76 214 ze dne 5. května 1976.

Místní šetření k projednání návrhu dobývacího prostoru se zainteresovanými organizacemi podle vyhlášky ÚBÚ č. 260/1957 U.1. bylo zdejšími ministerstvem svoláno dne 10. března 1976 č. j. 287/1976- 214 a uskutečněno 14. dubna 1976 na Zemědělském stavebním sdružení Pardubice.

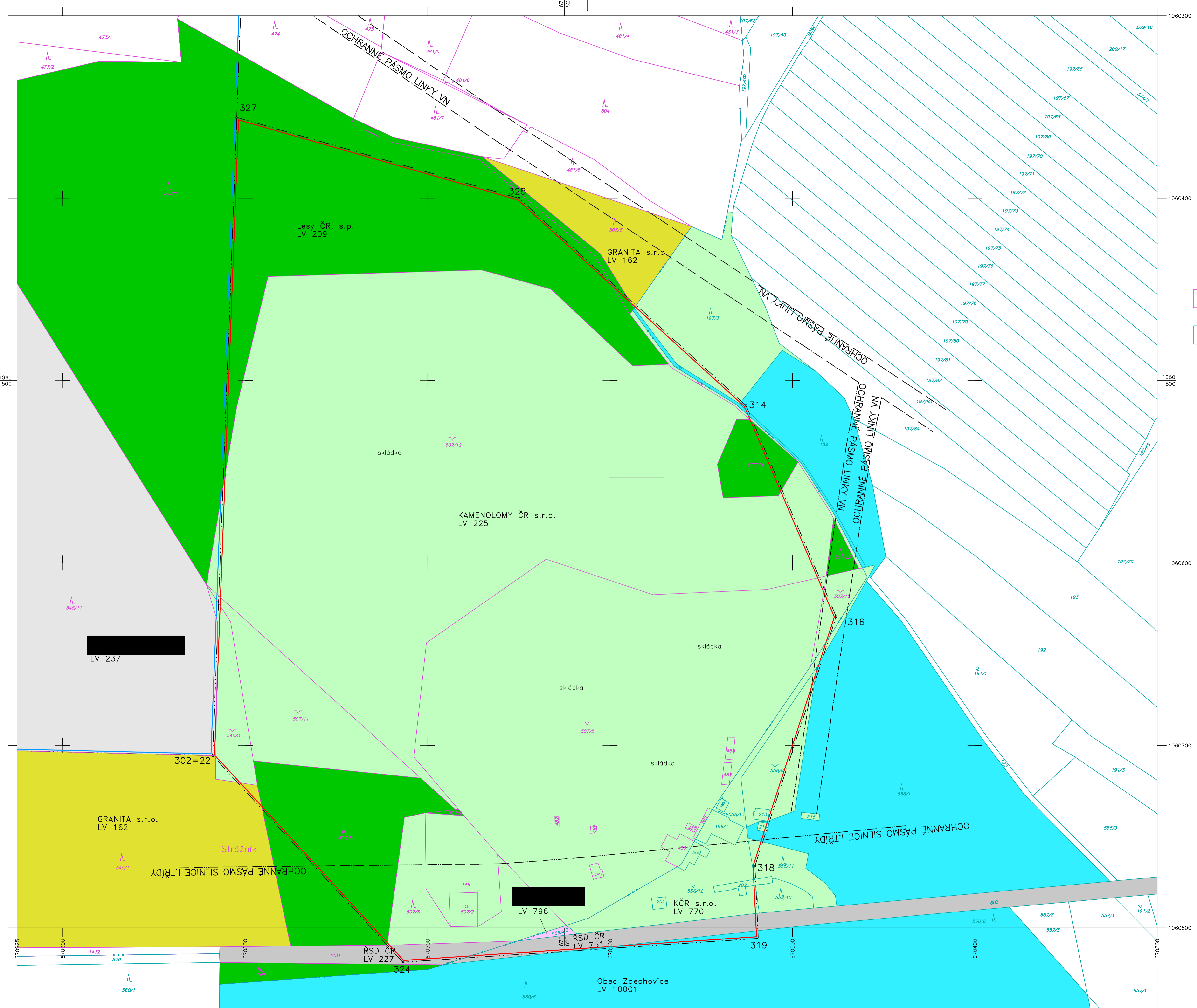
Vzhledem k tomu , že nejsou námitky ke stavení dobývacího prostoru, není překážek k vydání tohoto rozhodnutí - Výměru DP.

Proti tomuto Výměru je možno podat rozklad do 15 dnů od jeho doručení dle zákona č. 71/ 1967 Sb., ministerstvu zemědělství a výživy ČSR.

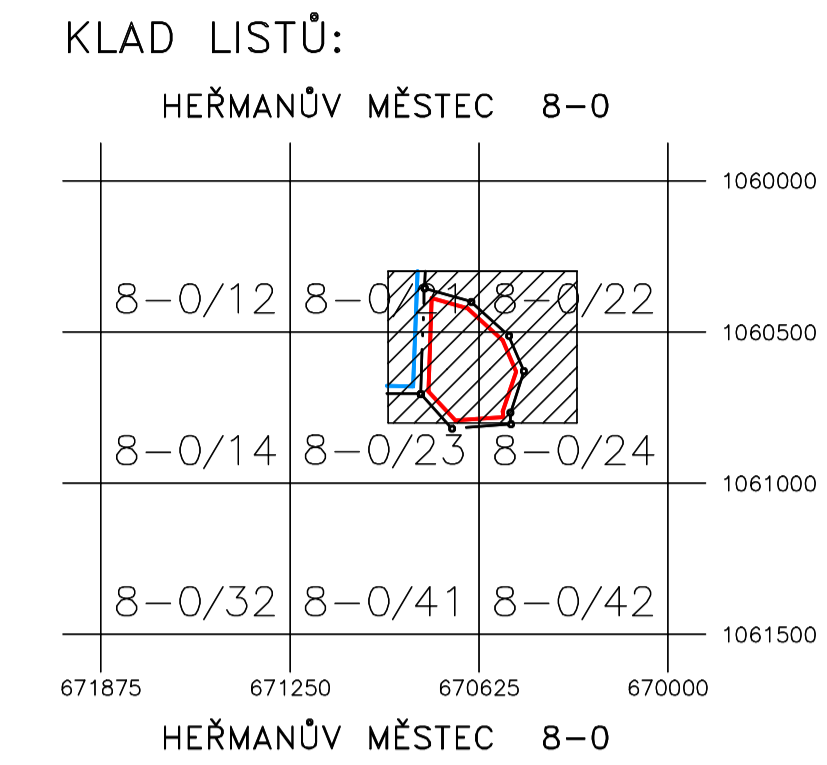
Za správnost:







Souřadnicový systém S-JTSK  
Výškový systém Bpv



VYSVĚTLIVKY:

- 504 hranice pozemků k.ú. Chvalčovice
- 197/3 hranice pozemků k.ú. Zdechovice

ZALOŽENÍ MAPY	datum	jméno	podpis
vyhotovil:	26.1.2017		
Hlavní důlní měřič:	26.1.2017		
Podle stavu ke dni:	1.9.2016		

DOPLNĚNÍ MAPY	dne:	31.12.2016	31.12.2017	31.12.2018
doplnil:				
podpis:				
dne:				
doplnil:				
podpis:				

KONEČNÝ STAV KE DNI: JE PŘEKRESLEN  
DO OBNOVENÍ MAPY EV. Č.

TĚŽENÝ NEROST: Žula  
DOBÝVACÍ METODA: trhací práce  
ORGANIZACE:  
KAMENOLOMY ČR s.r.o.

LOŽISKO: ZDECHOVICE-STRÁŽNÍK  
DOBÝVACÍ PROSTOR:

**ZDECHOVICE**

MAPA POVRCHU	
MAPA VLASTNICKÝCH VZTAHŮ	
M 1 : 1000	9/2019
vypracoval:	

Součástí této mapy povrchu jsou:



# OBVODNÍ BÁŇSKÝ ÚŘAD V TRUTNOVĚ

HORSKÁ 5, 541 01 TRUTNOV

Toto rozhodnutí nabylo právní  
moci dne 23. 10. 2006

V Trutnově 27. 11. 2006

BÁŇSKÝ ÚŘAD

**KAMENOLOMY ČR s.r.o.**

Polanecká č.p. 849

Ostrava – Svinov

721 08

Váš dopis značky/ze dne  
0

Naše značka  
3532/I/06

Vyřizuje/linka

V Trutnově  
3.10.2006

## **Rozhodnutí o povolení hornické činnosti – otvírky, přípravy a dobývání na výhradním ložisku žuly v dobývacím prostoru Zdechovice a schválení návrhu tvorby finančních rezerv pro vypořádání důlních škod a na sanaci a rekultivaci pozemků dotčených vlivem dobývání**

Na základě žádosti účastníka řízení podle ustanovení § 27 odst. 1 zákona č. 500/2004 Sb., správní řád, ve znění pozdějších zákonů organizace AGROPLAST a.s., se sídlem Husova 725/40, 460 01 Liberec, IČ 005 25 961 ze dne 1.8.2006, čj. 3061/06 o povolení hornické činnosti na výhradním ložisku žuly Strážník – Zdechovice v dobývacím prostoru (dále jen DP) Zdechovice a výsledku ústního jednání, spojeného s místním šetřením, které se konalo v lomu Zdechovice dne 4.9.2006

### **p o v o l u j e**

Obvodní báňský úřad (dále jen OBÚ) v Trutnově jako věcně a místně příslušný orgán státní báňské správy (§ 38, 39 a 41 zákona č. 61/1988 Sb., o hornické činnosti, výbušninách a o státní báňské správě, ve znění pozdějších zákonů) podle ustanovení § 41 odst. 2 písm.b) a ustanovení § 10 odst. 1 citovaného zákona a podle vyhlášky ČBÚ č. 104/1988 Sb., o hospodárném využívání výhradních ložisek, o povolování a ohlašování hornické činnosti a činnosti prováděné hornickým způsobem, ve znění pozdějších vyhlášek,

### **hornickou činnost - otvírku, přípravu a dobývání výhradního ložiska žuly Strážník - Zdechovice v dobývacím prostoru Zdechovice, ev.č. 7 folio 0853**

pro organizaci KAMENOLOMY ČR s.r.o., se sídlem Polanecká 849, 721 08 Ostrava - Svinov, IČ: 494 52 011.

Hornická činnost – otvírka, příprava a dobývání výhradního ložiska v DP Zdechovice se povoluje v rozsahu dokumentace „Plánu otvírky, přípravy a dobývání Zdechovice – Strážník“ (dále jen POPD), který byl vypracován v červnu 2006 odborně způsobilou osobou - projektantem [redacted] (osvědčení projektanta čj. [redacted]) a schválen závodním lomu [redacted] dne 30.6.2006.

Dále OBÚ v Trutnově v souladu s ustanovením § 41 odst. 2 písm. c) zákona ČNR č. 61/1988 Sb., ve znění pozdějších zákonů v souladu s ustanovením § 37a zákona č. 44/1988 Sb., o ochraně a využití nerostného bohatství (horní zákon), ve znění pozdějších zákonů

### **s c h v a l u j e**

**návrh na vytvoření finančních rezerv pro vypořádání důlních škod a na sanaci a rekultivaci pozemků dotčených vlivem dobývání.**

Návrh vytváření finančních rezerv pro vypořádání důlních škod a na sanaci a rekultivaci pozemků dotčených vlivem dobývání se schvaluje v rozsahu uvedeném v části 1.6. POPD lomu Zdechovice - Strážník.

Při provádění hornické činnosti – otvírky, přípravy a dobývání výhradního ložiska stavebního kamene v DP Zdechovice a při vytváření finančních rezerv pro vypořádání důlních škod a na sanaci a rekultivaci pozemků dotčených vlivem dobývání musí být dodržena předložená dokumentace POPD a v souladu s ustanovením § 8 odst. 2 vyhlášky ČBÚ č. 104/1988 Sb., ve znění pozdějších vyhlášek, stanoví OBÚ v Trutnově tyto další podmínky:

1. Otvírka, příprava a dobývání výhradního ložiska smí být prováděna pouze na pozemcích k tomu účelu určených (tj. odňatých z plnění funkce lesa, odňatých ze zemědělského půdního fondu nebo ostatních plochách) v hranicích dobývacího prostoru Zdechovice. Na pozemcích určených k plnění funkce lesa nebo na zemědělském půdním fondu, pro které nebylo vydáno příslušné rozhodnutí o odnětí, je otvírka, příprava a dobývání výhradního ložiska zakázána.
2. V každém kalendářním roce musí být provedena uzávěrka vytvořených finančních rezerv. Výsledky uzávěrky vytvořených finančních rezerv předloží organizace OBÚ v Trutnově nejpozději do konce 1. čtvrtletí následujícího roku.
3. Při hornické činnosti v DP Zdechovice musí být zajištěno, aby nedocházelo ke znečištění nebo poškození silnice I/2. V případě vzniklých škod musí být tyto odstraněny organizací provádějící hornickou činnost v DP Zdechovice.
4. Platnost tohoto rozhodnutí končí dotěžením vymezené části výhradního ložiska DP Zdechovice podle dokumentace plánu otvírky, přípravy a dobývání.

Toto rozhodnutí založte do sbírky rozhodnutí státní báňské správy a s jeho obsahem, zejména pak se stanovenými podmínkami seznámte všechny pracovníky, kterých se týká.

### **Odůvodnění:**

Dne 1.8.2006 byla na Obvodním báňském úřadu v Trutnově zaevidována pod čj. 3061/06 žádost organizace AGROPLAST a.s., se sídlem Husova 725/40, 460 01 Liberec, IČ: 005 25 961 o povolení hornické činnosti na výhradním ložisku žuly Strážník-Zdechovice v dobývacím prostoru Zdechovice ve smyslu ustanovení § 10 zákona ČNR č. 61/1988 Sb., o hornické činnosti, výbušninách a o státní báňské správě, ve znění pozdějších zákonů a podle ustanovení vyhlášky ČBÚ č. 104/1988 Sb., o hospodárném využívání výhradních ložisek, o povolování a ohlašování hornické činnosti a činnosti prováděné hornickým způsobem, ve znění pozdějších vyhlášek, kdy součástí plánu otvírky, přípravy a dobývání je i schválení návrhu na vytvoření finančních rezerv pro vypořádání důlních škod a na sanaci a rekultivaci pozemků dotčených vlivem dobývání. Organizace rovněž dále podala pod čj. 3060/06 žádost o povolení trhacích prací velkého a malého rozsahu při hornické činnosti ve smyslu ustanovení § 28 odst. 1 zákona ČNR č. 61/1988 Sb., o hornické činnosti, výbušninách a o státní báňské správě, ve znění pozdějších zákonů.

Se žádostí o povolení hornické činnosti v DP Zdechovice předložila organizace AGROPLAST a.s. příslušnou dokumentaci a správní poplatek ve výši 1.500,- Kč, který byl uhrazen kolkovými známkami podle zákona č. 634/2004 Sb., o správních poplatcích, ve znění pozdějších zákonů.

Dne 1.8.2006 zahájil OBÚ v Trutnově v souladu s ustanovením § 44 odst. 1 zákona č. 500/2004 Sb., správní řád, ve znění pozdějších zákonů, správní řízení k žádosti organizace AGROPLAST a.s., která je účastníkem řízení podle ustanovení § 27 odst. 1 správního řádu.

Při stanovení okruhu účastníků správní orgán vycházel zejména z předložené dokumentace, kterou vypracovala odborně způsobilá osoba.

OBÚ v Trutnově jako věcně a místně příslušný orgán státní báňské správy podle ustanovení § 38, § 39 a § 41 zákona č. 61/1988 Sb., uvědomil o zahájení řízení podle ustanovení § 47 odst. 1 správního řádu všechny známé účastníky řízení a dotčené orgány státní správy a souladu s ustanovením § 18 odst. 3 zákona ČNR č. 61/1988 Sb., o hornické činnosti, výbušninách a o státní báňské správě ve znění pozdějších zákonů, Obvodní báňský úřad v Trutnově oznámil zahájení řízení o povolení hornické činnosti – otvírky, přípravy a dobývání v DP Zdechovice všem známým účastníkům řízení a dotčeným orgánům státní správy a zároveň nařídil v souladu s ustanovením § 49 zákona č. 500/2004 Sb., správního řádu, usnesením OBÚ v Trutnově čj. 3061/06 [redacted] ze dne 15.8.2006 ústní jednání spojené s místním šetřením na den 4.9.2006 na místě plánované hornické činnosti v lomu Zdechovice.

Oznámení o zahájení řízení k povolení hornické činnosti a trhacích prací malého a velkého rozsahu při této činnosti v lomu Zdechovice bylo dne 15.8.2006 pod čj. 3060/06 [redacted] společně s nařízením ústního jednání spojeného s místním šetřením na den 4.9.2006 v lomu Zdechovice zasláno i sdružení Ekologický právní servis, se sídlem Převrátilská 330, 390 01 Tábor jako případnému účastníku řízení. Občanské sdružení Ekologický právní servis však ve lhůtě do osmi dnů od zahájení řízení neoznámilo správnímu orgánu svou účast, proto nemá v tomto případě postavení účastníka řízení.

Dne 16.8.2006 bylo pod čj. 3061/06 [redacted] vydáno oprávněnou úřední osobou OBÚ v Trutnově [redacted] Usnesení podle ustanovení § 36 odst. 1 správního řádu, ve kterém bylo správním orgánem dále stanoveno, že účastníci řízení jsou oprávněni navrhnout důkazy a činit jiné návrhy ve správním řízení do 4.9.2006 do 12:00 hod. Tuto dobu stanovil správní orgán s ohledem na to, že disponuje podklady pro přípravu rozhodnutí, jakož i k jeho povinnosti vyplývající z ustanovení § 6 odst. 1 správního řádu, vyřizovat věci bez zbytečných průtahů a v souladu se zákonem. Správní orgán zvážil stanovenou dobu za postačující a současně upozornil účastníky řízení, že po uplynutí tohoto data nebude moci přihlédnout k později předloženým návrhům. Do této, správním orgánem stanovené doby, nebyly navrženy žádné důkazy a nebyly učiněny žádné jiné návrhy vzneseny ze strany účastníků tohoto správního řízení.

Zástupce OBÚ v Trutnově při ústním jednání dne 4.9.2006 na provozovně Zdechovice seznámil přítomné podle prezenční listiny s písemnými stanovisky a rozhodnutími (vyřešené střety zájmů) účastníků řízení a dotčených orgánů státní správy, která organizace předložila společně se žádostí o povolení hornické činnosti v DP Zdechovice. Jedná se o následující:

- Rozhodnutí Městského úřadu Přelouč, odbor stavební, vodoprávní a dopravy, oddělení vodoprávní, ze dne 19.10.2005, čj. ST887/2005 [redacted] o povolení k nakládání s vodami, spočívající v odběru povrchových důlních vod do 31.12.2015,
- Rozhodnutí Krajského úřadu Pardubického kraje, odboru životního prostředí a zemědělství, ze dne 10.6.2004, čj. OŽPZ/8646/2004/[redacted], kterým se stanovují podmínky pro vypouštění důlních vod do vod povrchových z dobývacího prostoru Zdechovice.),
- Rozhodnutí Okresního úřadu v Pardubicích, referátu životního prostředí o dočasném odnětí pozemků určených k plnění funkcí lesa, za účelem těžby žuly v lomu Zdechovice na dobu třiceti let, ze dne 16.9.2002, čj. RŽP/15189/2002/[redacted],
- Závěr zjišťovacího řízení („Zahloubení těžby v lomu Zdechovice-DP Zdechovice“), provedený Krajským úřadem Pardubického kraje, odboru životního prostředí a zemědělství ze dne 8.2.2006, čj. 5251-9/2006/OŽPZ [redacted], na základě kterého nebude tento záměr posuzován podle zákona č.100/2001 Sb.,
- Souhlasné stanovisko organizace A - imme, a.s. ze dne 28.7.2006, pod čj. [redacted] 448/06,
- Souhlasné stanovisko organizace Lesy České republiky k hornické činnosti a provádění trhacích prací v kamenolomu Zdechovice ze dne 18.7.2006,
- Souhlasné stanovisko obce Zdechovice,
- Souhlasné stanovisko města Chvaletice se sídlem U stadionu 237, 533 12 Chvaletice,
- Souhlasné stanovisko organizace Agrostav Pardubice a.s. ze dne 29.6.2005,
- Souhlasné stanovisko organizace KAMENOLOMY ČR s.r.o., se Polanecká 849, 721 08 Ostrava-Svinov ze dne 26.7.2006,

- Souhlasné stanovisko Obce Zdechovice ze dne 14.7.2006, čj. 833/06,
- Souhlasné stanovisko Města Chvaletice ze dne 29.6.2006, čj. 3545/06 [REDACTED]
- Souhlasné stanovisko organizace ČEZ, a.s., se sídlem Guldenerova 19, 303 28 Plzeň, ze dne 11.7.2006,
- Stanovisko Ředitelství silnic a dálnic ČR, Správa Pardubice, Hlaváčova 902, Pardubice 530 02 ze dne 31.7.2006, které bylo doplněno podáním, zaevidovaným na OBÚ v Trutnově dne 25.8.2006 pod čj. 3392/06 (čj. 1249/06-06-38020/31 [REDACTED]).

Jednání ve věci bylo zahájeno zástupcem OBÚ v Trutnově na určeném místě v 9:00 hod. Před zahájením řízení bylo zástupci OBÚ v Trutnově předán originál písemného stanoviska VUSS Pardubice, ze dne 31.8.2006 (4799-ÚP/2006-1420).

Po té zástupce organizace AGROPLAST a.s. [REDACTED] seznámila přítomné podle prezenční listiny s obsahem žádosti o povolení hornické činnosti a vysvětlila obsah předloženého plánu otvírky, přípravy a dobývání. Na lokalitě bylo rovněž provedeno zjišťovací řízení, výsledkem kterého je, že organizace v dané lokalitě nemusí zpracovávat podrobné posouzení vlivu těžby na životní prostředí (tzv. EIA).

Vedoucí trhacích prací organizace AGROPLAST a.s., [REDACTED] seznámil přítomné s Generelním technickým projektem clonových odstřelů, s prováděním clonových odstřelů v DP Zdechovice a dále s technologickým postupem trhacích prací malého rozsahu. Rovněž tak seznámil přítomné s rozsahem bezpečnostního okruhu při trhacích pracích a se způsobem rozpojování nadměrných kusů (bourací kladivo apod.). Rovněž tak vysvětlil, že v rámci přípravných prací bylo provedeno seismické měření v dané lokalitě, které potvrdilo, že účinky trhacích prací nebudou mít škodlivý vliv na okolní dotčené stavby a porosty.

Pod čj. 3376/06, dne 23.8.2006 správní orgán dále zaevidoval stanovisko pana [REDACTED] přílohy POPD lomu Zdechovice (mapy bloků zásob a plán rozvodu energií a odvodňovacích zařízení) a dále přehodnocení stavu zásob těženého výhradního ložiska Zdechovice – Strážník podle nových podmínek využitelnosti, vše ve dvojím vyhotovení.

Podmínky stanovené ve výrokové části tohoto rozhodnutí byly stanoveny na základě písemných stanovisek účastníků řízení. Další podmínky byly stanoveny zdejším úřadem z důvodů dodržování zákonných povinností a bezpečnostních předpisů.

Výše uvedená rozhodnutí orgánů státní správy nejsou tímto rozhodnutím dotčena.

V průběhu správního řízení došlo na základě žádosti organizace AGROPLAST a.s., se sídlem Liberec 1, Husova 725/40, IČ: 005 25 961, PSČ 460 01 o předchozí souhlas s převedením dobývacího prostoru Zdechovice, ev.č. 7 folio 0853, k převodu dobývacího prostoru Zdechovice z organizace AGROPLAST a.s., na organizaci KAMENOLOMY ČR s.r.o., se sídlem Polanecká 849, 721 08 Ostrava - Svinov, IČ: 494 52 011. OBÚ v Trutnově zaevidoval smlouvu č.AGP/138/06 o převodu DP Zdechovice dne 4.8.2006 pod čj. 3133/06, která byla uzavřena na základě splnění podmínek předchozího souhlasu k převodu dobývacího prostoru Zdechovice (čj. 2759/06). Z těchto důvodů bylo toto rozhodnutí o povolení hornické činnosti – otvírky, přípravy a dobývání na výhradním ložisku žuly v dobývacím prostoru Zdechovice a schválení návrhu tvorby finančních rezerv pro vypořádání důlních škod a na sanaci a rekultivaci pozemků dotčených vlivem dobývání vydáno organizaci KAMENOLOMY ČR s.r.o., se sídlem Polanecká 849, 721 08 Ostrava - Svinov, IČ: 494 52 011.

Požadavek Ředitelství silnic a dálnic ČR, Správa Pardubice, Hlaváčova 902, Pardubice 530 02 ze dne 31.7.2006, které bylo doplněno podáním, zaevidovaným na OBÚ v Trutnově dne 25.8.2006 pod čj. 3392/06 (čj. 1249/06-06-38020/31/[REDACTED]) je zohledněn v podmínce č. 3 výrokové části tohoto rozhodnutí.

Podklady správního řízení, předloženou písemnou i mapovou dokumentaci, stanoviska, vyjádření a námítky, které účastníci a dotčené orgány v řízení uplatnili, Obvodní báňský úřad v Trutnově posoudil zohlednil v rozhodnutí a konstatoval, že nebyly vzneseny takové námítky či stanoviska, která by bránila vydat ve věci meritorní rozhodnutí o povolení hornické činnosti v lomu Zdechovice – Strážník v DP Zdechovice, a proto rozhodl, jak je výše uvedeno.

### **Poučení o odvolání:**

Proti tomuto rozhodnutí je možné podat odvolání ve lhůtě 15 dnů ode dne jeho oznámení k Českému báňskému úřadu v Praze prostřednictvím Obvodního báňského úřadu v Trutnově (§ 81 odst. 1 zákona č. 500/2004 Sb., správní řád). Podané odvolání musí splňovat náležitosti ustanovení § 82 správního řádu.

Odvolání se podává v počtu 7 stejnopisů. Nepodá-li účastník potřebný počet stejnopisů, vyhotoví je na jeho náklady OBÚ v Trutnově. Odvolání jen proti odůvodnění rozhodnutí je nepřipustné.

### **Příloha:**

- ověřené paré č. 1 POPD Strážník - Zdechovice




### **Rozdělovník:**

#### ***A) Účastníci řízení:***

- AGROPLAST a.s., Husova 725/40, 460 01 Liberec
- KAMENOLOMY ČR s.r.o., Polanecká č.p. 849, 721 08 Ostrava - Svinov
- A-imme, a.s. Slovinská 874/40, 612 00 Brno 12 - Královo Pole
- Lesy České republiky, s.p., Přemyslova 1106/19, 501 68 Nový Hradec Králové
- Obec Zdechovice, Zdechovice 96, 533 11 Zdechovice
- Ředitelství silnic a dálnic ČR, Správa Pardubice, Hlaváčova 902, Pardubice 530 02

#### ***B) Dotčené orgány státní správy:***

- MŽP ČR, OVSS VI, Resslova 1229/2a, 500 02 Hradec Králové
- MŽP ČR, Vršovická 65, 100 10 Praha 10
- Krajský úřad Pardubického kraje, odbor ŽP a Z, Komenského nám. 125, 530 02 Pardubice
- Vojenská ubytovací a stavební správa, Teplého 1899/C, 530 02 Pardubice(čj. 4799-ÚP/2006-1420)
- Městský úřad Přelouč, odbor životního prostředí, Hradecká 1383, 535 33 Přelouč
- Krajská hygienická stanice Pardubického kraje, Klášterní 54, 530 09 Pardubice
- Česká inspekce životního prostředí, OI Hradec Králové, Resslova 1229, 500 02 Hradec Králové
- Obecní úřad Zdechovice, Zdechovice 96, 533 11 Zdechovice
- Městský úřad Chvaletice, U Stadionu č.p. 237, 533 12 Chvaletice

**OBVODNÍ BÁŇSKÝ ÚŘAD V TRUTNOVĚ**  
HORSKÁ 5, 541 01 TRUTNOV

**KAMENOLOMY ČR s.r.o.**  
Polanecká 849  
Ostrava – Svinov  
721 08

Váš dopis značky/ze dne  
0

Naše značka  
4536/1/07/

Vyřizuje/linka

V Trutnově  
21.1.2008

**Povolení změny Plánu otvírky, přípravy a dobývání výhradního ložiska v lomu Zdechovice v dobývacím prostoru Zdechovice**

Obvodní báňský úřad (dále jen OBÚ) v Trutnově, jako věcně a místně příslušný správní orgán státní správy rozhodovat ve věci povolení změny plánu otvírky, přípravy a dobývání výhradního ložiska, na základě ustanovení § 39 a § 38 odst. 2 zákona č. 61/1988 Sb., o hornické činnosti, výbušninách a o státní báňské správě, ve znění pozdějších zákonů, vydává podle ustanovení § 41 odst. 2, písm. m) zákona č. 61/1988 Sb., v souladu s ustanovením § 10 odst. 10 citovaného zákona, ve správním řízení podle ustanovení § 67 zákona č. 500/2004 Sb., správní řád, rozhodnutí, kterým

**p o v o l u j e**

organizaci KAMENOLOMY ČR s.r.o., se sídlem Ostrava – Svinov, Polanecká 849, PSČ 721 08, IČ: 494 52 011 (dále jen organizace)

**změnu Plánu otvírky, přípravy a dobývání výhradního ložiska v lomu Zdechovice v dobývacím prostoru (dále jen DP) Zdechovice.**

Provádění hornické činnosti v lomu Zdechovice v dobývacím prostoru Zdechovice musí být vedeno podle platného POPD a této změny a dále budou po nabytí právní moci tohoto rozhodnutí dodrženy i tyto následující podmínky:

1. Změna plánu otvírky, přípravy a dobývání oproti původní dokumentaci, která se týká dotěžení zásob v severní a severovýchodní části ložiska v DP Zdechovice bude zapracována do provozní dokumentace lomu Zdechovice.
2. Platnost tohoto rozhodnutí je omezena do vytěžení zbytkových zásob v severní a severovýchodní části DP Zdechovice.

Toto rozhodnutí založte do sbírky rozhodnutí státní báňské správy a s jeho obsahem seznámte všechny zaměstnance, kterých se týká.

Účastníky řízení podle ustanovení § 27 odst. 1 zákona č. 500/2004 Sb., správní řád jsou:

1. KAMENOLOMY ČR s.r.o., se sídlem Ostrava – Svinov, Polanecká 849, PSČ 721 08, IČ: 494 52 011
2. Lesy České republiky, s.p., se sídlem Přemyslova 1106, 501 68 Hradec Králové 8
3. Obec Zdechovice

**Odůvodnění:**

Dne 15.11.2007 pod čj. 4346/07 zaevidoval OBÚ v Trutnově žádost, kterou podala organizace KAMENOLOMY ČR s.r.o., se sídlem Ostrava – Svinov, Polanecká 849, PSČ 721 08, IČ: 494 52 011, o povolení změny Plánu otvírky přípravy a dobývání (dále jen POPD) výhradního ložiska v lomu Zdechovice v dobývacím prostoru (dále jen DP) Zdechovice podle ustanovení § 10 odst. 10 zákona ČNR č. 61/1988 Sb.

Na základě výše uvedené podané žádosti, Obvodní báňský úřad v Trutnově oznámil dopisem ze dne 7.12.2007, čj. 4536/07 [redacted] účastníkům řízení, tj. žadateli, obci Zdechovice a obchodní firmě Lesy České republiky, s.p., a dotčeným orgánům státní správy, že zahájil správní řízení ve věci dotčení zbytkových zásob v dobývacím prostoru Zdechovice podle ustanovení § 10 odst. 10 zákona ČNR č. 61/1988 Sb.

Tímto rozhodnutím se neruší ani nenahrazuje rozhodnutí o povolení hornické činnosti – otvírka, příprava a dobývání ložiska žuly Strážník – Zdechovice v dobývacím prostoru Zdechovice, které vydal OBÚ v Trutnově pod čj. 3532/I/06 ze dne 3.10.2006.

Při stanovení okruhu účastníků řízení vycházel zdejší úřad z adres uvedených v podané žádosti a z porovnání textové a mapové části dokumentace s údaji o pozemkovém vlastnictví.

Spolu se žádostí byl rovněž uhrazen kolkovými známkami správní poplatek v hodnotě 750,- Kč, podle zákona č. 634/2004 Sb., o správních poplatcích, příloha část IV, položka 60 písm. b).

Dne 7.12.2007 bylo na OBÚ v Trutnově pod čj. 4856/07 zaevidováno doplnění výše uvedené žádosti o povolení změny Plánu otvírky přípravy a dobývání výhradního ložiska v lomu Zdechovice v dobývacím prostoru Zdechovice, ve kterém bylo doloženo souhlasné stanovisko obce Zdechovice (čj. 1066/07 ze dne 22.11.2007 a 1150/07 ze dne 12.12.2007), souhlasné stanovisko Městského úřadu Chvaletice, odboru stavebního a územního plánování (čj. 4928/07/SÚ/[redacted] ze dne 15.11.2007) a souhlasné stanovisko organizace Lesy České republiky s.p., lesní správa Nasavrky (čj. 1773/2007 ze dne 19.11.2007) .

Obvodní báňský úřad v Trutnově při rozhodování vycházel rovněž i ze závazného souhlasného stanoviska, které vydala Krajská hygienická stanice Pardubického kraje dne 21.12.2007 pod čj. 6711/07/[redacted]-Pce210 a 6878/07/[redacted]-Pce/213.

Toto rozhodnutí ve svých povolovacích podmínkách upřesňuje postup prací tak, aby bylo umožněno využít celé ložisko hospodárně a rovněž tak, aby byly zásoby výhradního ložiska vytěženy co nejúplněji a to s minimálními ztrátami ve smyslu ustanovení § 30 odst. 1 a 3 zákona č. 44/1988 Sb., o ochraně a využití nerostného bohatství (horní zákon), ve znění pozdějších zákonů.


Povolovací podmínku č. 1, uvedenou ve výrokové části tohoto rozhodnutí, stanovil zdejší úřad z důvodu zajištění plnění povinností vyplývajících z obecně platných právních předpisů.

Časová platnost tohoto rozhodnutí je omezena v povolovací podmínce č. 2 výrokové části .

K tomuto správnímu řízení nebyly vzneseny takové připomínky, které by byly v rozporu s tímto rozhodnutím. Z výše uvedených důvodů OBÚ v Trutnově podané žádosti vyhověl a rozhodl, jak je uvedeno ve výrokové části rozhodnutí.

**Poučení o odvolání:**

Proti tomuto rozhodnutí je možné podat odvolání ve lhůtě 15 dnů ode dne jeho oznámení k Českému báňskému úřadu v Praze prostřednictvím Obvodního báňského úřadu v Trutnově (§ 81 odst. 1 zákona č. 500/2004 Sb., správní řád). Podané odvolání musí splňovat náležitosti ustanovení § 82 správního řádu. Odvolání jen proti odůvodnění rozhodnutí je nepřipustné.

**Rozdělovník: ./.**

☎ 499 815 700

☎ 499 817 857

E-mail: obu.trutnov@tiscali.cz

**Rozdělovník:**

***A) Účastníci řízení:***

- KAMENOLOMY ČR s.r.o., Polanecká 849, 721 08 Ostrava-Svinov
- Obec Zdechovice, 533 11 Zdechovice
- Lesy České republiky s.p., Přemyslova 1106, 501 68 Hradec Králové 8

***B) Dotčené orgány státní správy:***

- MŽP ČR, OVSS VI, Resslova 1229/2a, 500 02 Hradec Králové
- MŽP ČR, Vršovická 65, 100 10 Praha 10
- Krajský úřad Pardubického kraje, odbor životního prostředí a zemědělství
- Vojenská ubytovací a stavební správa, Teplého 1899/C, 530 02 Pardubice (čj. 4799-ÚP/2006-1420)
- Městský úřad Přelouč, odbor životního prostředí, Hradecká 1383, 535 33 Přelouč
- Krajská hygienická stanice Pardubického kraje, Klášterní 54, 530 09 Pardubice
- Česká inspekce životního prostředí, OI Hradec Králové, Resslova 1229, 500 02 Hradec Králové
- Obecní úřad Zdechovice, Zdechovice 96, 533 11 Zdechovice
- Městský úřad Chvaletice, U Stadionu 237, 533 12 Chvaletice



# OBVODNÍ BÁŇSKÝ ÚŘAD V TRUTNOVĚ

HORSKÁ 5, 541 01 TRUTNOV

KAMENOLOMY ČR S.R.O.	
POLANECKÁ 849 721 08 OSTRAVA-SVINOV	
POSLO 1191	12-09-2008
K VYŘÍZENÍ	
NA VĚDOMÍ	

**KAMENOLOMY ČR s.r.o.**

Polanecká 849  
Ostrava – Svinov  
721 08

Váš dopis značky/ze dne  
0 z 30.6.2008

Naše značka  
2682/I/08/

Vyřizuje/linka

V Trutnově  
3.9.2008

## Rozhodnutí o povolení změny Plánu otvírky, přípravy a dobývání v dobývacím prostoru Zdechovice

Obvodní báňský úřad (dále jen OBÚ) v Trutnově, jako věcně a místně příslušný správní orgán státní správy rozhodovat ve věci povolení změny plánu otvírky, přípravy a dobývání, na základě ustanovení §§ 38, 39 a 41 zákona č. 61/1988 Sb., o hornické činnosti, výbušninách a o státní báňské správě, ve znění pozdějších zákonů, vydává podle ustanovení § 41 odst. 2 písm. m) citovaného zákona a v souladu s ustanovením § 10 odst. 10 citovaného zákona, ve správním řízení podle § 67 zákona č. 500/2004 Sb., správní řád rozhodnutí, kterým

### **p o v o l u j e**

organizaci KAMENOLOMY ČR s.r.o., Polanecká 849, 721 08 Ostrava - Svinov, IČ: 494 52 011 (dále jen organizace)

### **změnu Plánu otvírky přípravy a dobývání v dobývacím prostoru Zdechovice.**

Provádění hornické činnosti v dobývacím prostoru (dále jen DP) Zdechovice musí být vedeno nadále podle platného Plánu otvírky, přípravy a dobývání (dále jen POPD) a podle této změny POPD a dále budou po nabytí právní moci tohoto rozhodnutí dodrženy tyto následující podmínky:

1. Změna Plánu otvírky, přípravy a dobývání bude bezodkladně zapracována do provozní dokumentace lomu Zdechovice.
2. Při provádění hornické činnosti (dotěžení zásob v jižní části ložiska) budou dodrženy podmínky uvedené ve vyjádření, které vydala lesní správa Nasavrky, organizace Lesy České republiky, s.p. dne 30.6.2008 pod čj. 853/2008/157/84/763:
  - a) v případě záboru lesních pozemků dojde k dočasnému odnětí pozemků z PUPFL ve smyslu zákona o lesích č. 289/1995 Sb., na základě pravomocného rozhodnutí o dočasném odnětí pozemků bude uzavřen dodatek nájemní smlouvy č. 3700 ze dne 1.8.2006,
  - b) v dostatečném předstihu bude těžební organizace žádat LS o odlesnění v rámci vydaného rozhodnutí o dočasném odnětí z PUPFL,
  - c) odlesňování odňatých ploch bude provedeno postupně tak, aby byly využity k plnění funkcí lesa až do doby jejich skutečného použití pro těžbu nerostných surovin prováděnou dle zákona č. 61/1988 Sb. v rámci DP Zdechovice a v intencích schváleného OPD,

- d) v případě dotěžení zásob v DP Zdechovice žádáme v dostatečném předstihu seznámení s plánem zajištění a likvidace lomu dle vyhl. č. 61/1988 Sb. a vyhl. č. 104/1988 Sb.,
  - e) těžební organizace předloží v rámci změny plánu OPD aktualizovaný časový harmonogram postupu rekultivačních a sanačních prací ve smyslu vyhlášky č. 104/1988 Sb., vyhlášky č. 435/1992 Sb. a zákona č. 289/1995 Sb. § 16, odst. D.
3. Platnost tohoto rozhodnutí je stanovena do vytěžení zásob uvedených v dokumentaci změny Plánu otvírky, přípravy a dobývání lomu Zdechovice.

Toto rozhodnutí založte do sbírky rozhodnutí státní báňské správy a s jeho obsahem seznámte všechny zaměstnance, kterých se toto rozhodnutí týká.

### Odůvodnění:

Podáním ze dne 3.7.2008 byla Obvodnímu báňskému úřadu v Trutnově doručena žádost organizace KAMENOLOMY ČR s.r.o., se sídlem Polanecká 849, 721 08 Ostrava - Svinov, IČ: 494 52 011, která byla na OBÚ v Trutnově zaevidována pod čj. 2682/08 ve věci povolení změny Plánu otvírky, přípravy a dobývání (dále jen POPD) v dobývacím prostoru Zdechovice. Tato žádost o změnu POPD v lomu Zdechovice byla předložena, podle ustanovení § 10 odst. 10 zákona č. 61/1988 Sb., o hornické činnosti, výbušninách a o státní báňské správě, ve znění pozdějších zákonů.

Tato změna POPD se týká dotěžení zbytkových zásob v dobývacím prostoru Zdechovice v jižní části ložiska na p.p.č. 545/1 v k.ú. Chvaletice a jde tedy podle ustanovení § 30 odst. 1 zákona č. 44/198 Sb., o ochraně a využití nerostného bohatství, (horní zákon), ve znění pozdějších zákonů o účelné a hospodárné vydobyti tohoto ložiska. Projektová dokumentace byla vypracována oprávněným projektantem [REDAKCE] a schválena závodním lomu [REDAKCE]. Žádost organizace byla rovněž doložena kolkovými známkami ve výši 750,-Kč, protože výše uvedená žádost o změnu POPD lomu Zdechovice podléhá podle zákona č. 634/2004 Sb., o správních poplatcích, přílohy sazebníku, část IV, správnímu poplatku.

Dnem podání žádosti bylo ze strany zdejšího úřadu v dané věci zahájeno správní řízení. Při změně plánu otvírky, přípravy a dobývání je účastníkem řízení pouze žadatel, pokud nejsou ohrožena práva a plnění povinností jiných osob a nezmění se okruh osob dotčených nebo ohrožených hornickou činností (§ 10 odst. 10 zákona č. 61/1988 Sb., o hornické činnosti, výbušninách a o státní báňské správě, ve znění pozdějších zákonů). Vzhledem k tomu, že jsou ohrožena práva některých dalších účastníků, rozšířil OBÚ v Trutnově okruh účastníků řízení i o Lesy České republiky, s.p., Obec Zdechovice a organizaci GRANITA s.r.o. Skuteč. OBÚ v Trutnově dopisem ze dne 25.7.2008 pod čj. 2682/08 [REDAKCE] uvědomil o zahájení výše citovaného správního řízení příslušné účastníky správního řízení a dotčené orgány státní správy a požádal je o podání stanoviska do 15.8.2008. Dne 9.7.2008 bylo na OBÚ v Trutnově zaevidováno pod čj. 2726/08 doplnění výše citované žádosti o povolení změny POPD lomu Zdechovice a to souhlasným stanoviskem organizace Lesy České republiky, Lesní správa Nasavrky (stanovisko ze dne 30.6.2008, čj. 853/2008/157/84/763). Podmínky za kterých bylo toto stanovisko vydáno jsou obsaženy v povolovací podmínce č. 2 tohoto rozhodnutí.

Podmínka č. 1 tohoto rozhodnutí byla stanovena k zajištění bezpečnosti a ochrany zdraví při práci a bezpečnosti provozu.

Dne 4.8.2008 bylo na OBÚ v Trutnově zaevidováno souhlasné stanovisko obce Zdechovice (ze dne 31.7.2008, čj. 488/08), které bylo následně zasláno na OBÚ v Trutnově i organizací a zaevidováno dne 6.8.2008 pod čj. 3054/08.


Na základě oznámení o zahájení správního řízení ve výše uvedené záležitosti bylo dne 8.8.2008 pod čj. 3090/08 zaevidována na OBÚ v Trutnově rovněž souhlasné závazné stanovisko Krajské hygienické stanice Pardubického kraje (stanovisko ze dne 1.8.2008, čj. 3862/08/[REDAKCE]-Pce/210).

S podklady tohoto rozhodnutí se mohli účastníci řízení a dotčené orgány státní správy podle ustanovení § 38 zákona č. 500/2004 Sb., seznámit na OBÚ v Trutnově v úředních dnech, jak bylo uvedeno v oznámení správního řízení a to v úřední dny, nebo v jiný, předem dohodnutí termín.

K tomuto správnímu řízení nebyly v průběhu řízení vzneseny takové připomínky, které by bránily vydat rozhodnutí. Z výše uvedených důvodů OBÚ v Trutnově podané žádosti vyhověl a rozhodl tak, jak je uvedeno ve výrokové části rozhodnutí.

#### **Poučení o odvolání:**

Proti tomuto rozhodnutí je možné podat odvolání ve lhůtě 15 dnů ode dne jeho oznámení k Českému báňskému úřadu v Praze prostřednictvím Obvodního báňského úřadu v Trutnově (§ 81 odst. 1 zákona č. 500/2004 Sb., správní řád). Podané odvolání musí splňovat náležitosti ustanovení § 82 správního řádu. Odvolání jen proti odůvodnění rozhodnutí je nepřipustné.



#### **Rozdělovník:**

##### ***A) Účastníci řízení:***

- KAMENOLOMY ČR s.r.o., Polanecká 849, 721 08 Ostrava – Svinov
- Lesy České republiky, s.p., Přemyslova 1106/16, 501 68 Nový Hradec Králové
- Lesy České republiky, s.p., Lesní správa Nasavrky, Náměstí 13, 538 25 Nasavrky
- Obec Zdechovice, Zdechovice 96, 533 11 Zdechovice
- GRANITA s.r.o., V. Svobody 695, 539 73 Skuteč

##### ***B) Dotčené orgány státní správy***

- MŽP ČR, OVSS VI, Resslova 1229/2a, 500 02 Hradec Králové
- MŽP ČR, Vršovická 65, 100 10 Praha 1
- Krajský úřad Pardubického kraje, odbor ŽP a Z, Komenského nám. 125, 530 02 Pardubice
- VUSS Pardubice, Teplého 1899/C, 530 09 Pardubice
- Městský úřad Přelouč, odbor životního prostředí, Hradecká 1383, 535 33 Přelouč
- Krajská hygienická stanice Pardubického kraje, Klášterní 54, 530 09 Pardubice
- ČIŽP, OI Hradec Králové, Resslova 1229, 500 02 Hradec Králové
- Obecní úřad Zdechovice, Zdechovice 96, 533 11 Zdechovice
- Městský úřad Chvaletice, U Stadionu 237, 533 12 Chvaletice



**OBVODNÍ BÁŇSKÝ ÚŘAD  
PRO ÚZEMÍ KRAJŮ MORAVSKOSLEZSKÉHO  
A OLOMOUCKÉHO**

Spis. zn.: **SZ SBS 28718/2024**

Č. j.: **SBS 29516/2024/OBÚ-05**

Evid. číslo: **19/2024**

## **OPRÁVNĚNÍ**

**k hornické činnosti a činnosti prováděné hornickým způsobem, jakož  
i k projektování a navrhování objektů a zařízení, které jsou součástí hornické  
činnosti a činnosti prováděné hornickým způsobem**

Obvodní báňský úřad pro území krajů Moravskoslezského a Olomouckého jako orgán věcně a místně příslušný podle ustanovení § 5 odst. 2 zákona č. 61/1988 Sb., o hornické činnosti, výbušninách a o státní báňské správě, ve znění pozdějších předpisů (dále jen „zákon č. 61/1988 Sb.“), a podle ustanovení § 1 odst. 2 vyhlášky č. 15/1995 Sb., o oprávnění k hornické činnosti a činnosti prováděné hornickým způsobem, jakož i k projektování a navrhování objektů a zařízení, které jsou součástí těchto činností, ve znění pozdějších předpisů (dále jen „vyhláška č. 15/1995 Sb.“), mění oprávnění podle ustanovení § 1 odst. 1 vyhlášky č. 15/1995 Sb., § 5 odst. 2 zákona č. 61/1988 Sb. a § 151 zákona č. 500/2004 Sb., správní řád, ve znění pozdějších předpisů,

### **právnícké osobě**

Obchodní jméno: **KAMENOLOMY ČR s.r.o.**

Sídlo: **Polanecká 849, Svinov, 721 00 Ostrava**

IČO: **49452011**

### **Předmět činnosti:**

**Hornická činnost v souladu s ustanovením § 2 zákona č. 61/1988 Sb., písmeno:**

- a) vyhledávání a průzkum ložisek vyhrazených nerostů (dále jen "výhradní ložiska"),
- b) otvírka, příprava a dobývání výhradních ložisek,
- c) zřizování, zajišťování a likvidace důlních děl a lomů,
- d) úprava a zušlechťování nerostů prováděné v souvislosti s jejich dobýváním,
- e) zřizování a provozování odvalů, výsypek a odkališť při činnostech uvedených v písmenech a) až d),
- g) zajišťování a likvidace starých důlních děl,
- i) důlně měřická činnost.

**Činnost prováděná hornickým způsobem v souladu s ustanovením § 3 zákona č. 61/1988 Sb., písmeno:**

- a) dobývání ložisek nevyhrazených nerostů, včetně úpravy a zušlechťování nerostů prováděných v souvislosti s jejich dobýváním, a vyhledávání a průzkum ložisek nevyhrazených nerostů prováděné k tomu účelu,
- b) těžba písků v korytech vodních toků a štěrkopísků plovoucími stroji, včetně úpravy a zušlechťování těchto surovin prováděných v souvislosti s jejich těžbou, s výjimkou odstraňování nánosů při údržbě vodních toků,
- c) práce k zajištění stability podzemních prostorů (podzemní sanační práce),
- e) zemní práce prováděné za použití strojů a výbušnin, pokud se na jedné lokalitě přemísťuje více než 100 000 m krychlových horniny, s výjimkou zakládání staveb,
- i) podzemní práce spočívající v hloubení důlních jam a studní, v ražení štol a tunelů, jakož i ve vytváření podzemních prostorů o objemu větším než 300 m krychlových horniny.

**Odborně způsobilý zaměstnanec:**

Titul, jméno a příjmení: [REDACTED]

Datum narození: [REDACTED]

Osvědčení o odborné způsobilosti k výkonu regulované činnosti [REDACTED], vydal Obvodní báňský úřad pro území krajů Moravskoslezského a Olomouckého, dne 11. 09. 2018, pod č.j. [REDACTED]

Titul, jméno a příjmení: [REDACTED]

Datum narození: [REDACTED]

Osvědčení o odborné způsobilosti k výkonu regulované činnosti [REDACTED], vydal Český báňský úřad v Praze, dne 27. 9. 2012, pod č.j. [REDACTED]

Titul, jméno a příjmení: [REDACTED]

Datum narození: [REDACTED]

Osvědčení o odborné způsobilosti k výkonu regulované činnosti [REDACTED], vydal Obvodní báňský úřad pro území krajů Moravskoslezského a Olomouckého, dne 20. 1. 2020, pod č.j. [REDACTED]

Titul, jméno a příjmení: [REDACTED]

Datum narození: [REDACTED]

Osvědčení o odborné způsobilosti k výkonu regulované činnosti [REDACTED], vydal Obvodní báňský úřad pro území krajů Moravskoslezského a Olomouckého, dne 27. 8. 2020, pod č.j. [REDACTED]

Titul, jméno a příjmení: [REDACTED]

Datum narození: [REDACTED]

Osvědčení o odborné způsobilosti k výkonu regulované činnosti [REDACTED], vydal Obvodní báňský úřad pro území krajů Moravskoslezského a Olomouckého, dne 15. 12. 2021, pod č.j. [REDACTED].

Titul, jméno a příjmení: [REDACTED]

Datum narození: [REDACTED]

Osvědčení o odborné způsobilosti k výkonu regulované činnosti [REDACTED]  
[REDACTED], vydal Obvodní báňský úřad v Plzni, dne 22. 3. 1999,  
pod č.j. [REDACTED]

Titul, jméno a příjmení: [REDACTED]

Datum narození: [REDACTED]

Osvědčení o odborné způsobilosti k výkonu regulované činnosti [REDACTED]  
[REDACTED] vydal Český báňský úřad v Praze, dne 18. 6. 2010,  
pod č.j. [REDACTED].

Titul, jméno a příjmení: [REDACTED]

Datum narození: [REDACTED]

Osvědčení o odborné způsobilosti k výkonu regulované činnosti [REDACTED]  
[REDACTED], vydal Český báňský úřad v Praze, dne 26. 1. 2005,  
pod č.j. [REDACTED]

Titul, jméno a příjmení: [REDACTED]

Datum narození: [REDACTED]

Osvědčení o odborné způsobilosti k výkonu regulované činnosti [REDACTED]  
[REDACTED] vydal Obvodní báňský úřad pro území krajů  
Moravskoslezského a Olomouckého, dne 11. 9. 2018, pod č.j. [REDACTED]

Osvědčení o odborné způsobilosti k výkonu regulované činnosti [REDACTED] vydal Obvodní báňský  
úřad pro území krajů Moravskoslezského a Olomouckého, dne 11. 9. 2018, pod č.j. [REDACTED]  
[REDACTED]

Osvědčení o odborné způsobilosti k výkonu regulované činnosti [REDACTED], vydal  
Obvodní báňský úřad pro území krajů Moravskoslezského a Olomouckého, dne 11. 9. 2018, pod  
č.j. [REDACTED]

Titul, jméno a příjmení: [REDACTED]

Datum narození: [REDACTED]

Osvědčení o odborné způsobilosti k výkonu regulované činnosti [REDACTED]  
[REDACTED] vydal Obvodní báňský úřad v Ostravě, dne  
12. 11. 2010, pod č.j. [REDACTED].

Osvědčení o odborné způsobilosti k výkonu regulované činnosti [REDACTED] vydal  
Obvodní báňský úřad v Ostravě, dne 14. 4. 2008, pod č.j. [REDACTED]

Osvědčení o odborné způsobilosti k výkonu regulované činnosti [REDACTED] vydal Český  
báňský úřad v Praze, dne 6. 10. 2017, pod č.j. [REDACTED]

Titul, jméno a příjmení: [REDACTED]

Datum narození: [REDACTED]

Osvědčení o odborné způsobilosti k výkonu regulované činnosti [REDACTED]  
[REDACTED] Obvodní báňský úřad pro území kraje Karlovarského,  
dne 24. 1. 2020, pod č.j. [REDACTED]

Titul, jméno a příjmení: [REDACTED]

Datum narození: [REDACTED]

Osvědčení o odborné způsobilosti k výkonu regulované činnosti [REDACTED]  
[REDACTED] vydal Obvodní báňský úřad v Ostravě, dne  
20. 3. 2007, pod č.j. [REDACTED].

Titul, jméno a příjmení: [REDACTED]

Datum narození: [REDACTED]

Osvědčení o odborné způsobilosti k výkonu regulované činnosti [REDACTED] u  
[REDACTED], vydal Český báňský úřad v Praze, dne 6. 2. 2002, pod  
č.j. [REDACTED]

Titul, jméno a příjmení: [REDACTED]

Datum narození: [REDACTED]

Osvědčení o odborné způsobilosti k výkonu regulované činnosti [REDACTED]  
[REDACTED] vydal Obvodní báňský úřad pro území krajů  
Moravskoslezského a Olomouckého, dne 4. 2. 2021, pod č.j. [REDACTED] 4.

Titul, jméno a příjmení: [REDACTED]

Datum narození: [REDACTED]

Osvědčení o odborné způsobilosti k výkonu regulované činnosti [REDACTED]  
[REDACTED] vydal Obvodní báňský úřad v Ostravě, dne  
12. 11. 2010, pod č.j. [REDACTED]

Osvědčení o odborné způsobilosti k výkonu regulované činnosti [REDACTED] vydal  
Obvodní báňský úřad v Ostravě, dne 19. 1. 2009, pod č.j. [REDACTED]

Titul, jméno a příjmení: [REDACTED]

Datum narození: [REDACTED]

Osvědčení o odborné způsobilosti k výkonu regulované činnosti [REDACTED] u  
[REDACTED] vydal Český báňský úřad v Praze, dne 26. 4. 2000,  
pod č.j. [REDACTED].

Titul, jméno a příjmení: [REDACTED]

Datum narození: [REDACTED]

Osvědčení o odborné způsobilosti k výkonu regulované činnosti [REDACTED]  
[REDACTED], vydal Obvodní báňský úřad pro území krajů  
Moravskoslezského a Olomouckého, dne 5. 10. 2012, pod č.j. [REDACTED]  
[REDACTED]

Titul, jméno a příjmení: [REDACTED]

Datum narození: [REDACTED]

Osvědčení o odborné způsobilosti k výkonu regulované činnosti [REDACTED]  
[REDACTED] vydal Obvodní báňský úřad v Ostravě, dne  
12. 11. 2010, pod č.j. [REDACTED]

Titul, jméno a příjmení: [REDACTED]

Datum narození: [REDACTED]

Osvědčení o odborné způsobilosti k výkonu regulované činnosti [REDACTED], vydal Obvodní báňský úřad pro území krajů Moravskoslezského a Olomouckého, dne 27. 8. 2012, pod č.j. [REDACTED].

Osvědčení o odborné způsobilosti k výkonu regulované činnosti [REDACTED], vydal Obvodní báňský úřad pro území krajů Moravskoslezského a Olomouckého, dne 2. 7. 2020, pod č.j. [REDACTED].

Osvědčení o odborné způsobilosti k výkonu regulované činnosti [REDACTED], vydal Český báňský úřad v Praze, dne 3. 10. 2017, pod č.j. [REDACTED].

Titul, jméno a příjmení: [REDACTED]k

Datum narození: [REDACTED]

Osvědčení o odborné způsobilosti k výkonu regulované činnosti [REDACTED], vydal Obvodní báňský úřad pro území krajů Jihomoravského a Zlínského, dne 26. 6. 2023, pod č.j. [REDACTED].

Osvědčení o odborné způsobilosti k výkonu regulované činnosti [REDACTED], vydal Obvodní báňský úřad pro území krajů Jihomoravského a Zlínského, dne 26. 6. 2023, pod č.j. [REDACTED].

Osvědčení odborné způsobilosti [REDACTED], vydalo Ministerstvo životního prostředí, dne 31. 3. 2011, pod č.j. [REDACTED].

Titul, jméno a příjmení: [REDACTED]

Datum narození: [REDACTED]

Osvědčení o odborné způsobilosti k výkonu regulované činnosti [REDACTED]u [REDACTED]u, vydal Obvodní báňský úřad pro území kraje Ústeckého, dne 16. 1. 2015, pod č.j. [REDACTED].

Osvědčení o odborné způsobilosti k výkonu regulované činnosti [REDACTED], vydal Obvodní báňský úřad v Mostě, dne 11. 2. 2008, pod č.j. [REDACTED].

Titul, jméno a příjmení: [REDACTED]

Datum narození: [REDACTED]

Osvědčení o odborné způsobilosti k výkonu regulované činnosti [REDACTED], vydal Obvodní báňský úřad pro území krajů Moravskoslezského a Olomouckého, dne 21. 11. 2018, pod č.j. [REDACTED].

Titul, jméno a příjmení: [REDACTED]

Datum narození: [REDACTED]

Osvědčení o odborné způsobilosti k výkonu regulované činnosti [REDACTED], vydal Obvodní báňský úřad v Ostravě, dne 21. 1. 2008, pod č.j. [REDACTED].

Titul, jméno a příjmení: [REDACTED]

Datum narození: [REDACTED]

Osvědčení o odborné způsobilosti k výkonu regulované činnosti [REDACTED]  
[REDACTED] vydal Obvodní báňský úřad v Brně, dne 3. 6. 1994,  
pod č.j. [REDACTED].

Titul, jméno a příjmení: [REDACTED]

Datum narození: [REDACTED]

Osvědčení o odborné způsobilosti k výkonu regulované činnosti [REDACTED]  
[REDACTED] vydal Obvodní báňský úřad pro území krajů  
Moravskoslezského a Olomouckého, dne 5. 10. 2012, pod č.j. [REDACTED]  
[REDACTED]

Titul, jméno a příjmení: [REDACTED]

Datum narození: [REDACTED]

Osvědčení o odborné způsobilosti k výkonu regulované činnosti [REDACTED]  
[REDACTED] vydal Obvodní báňský úřad pro území krajů  
Libereckého a Vysočina, dne 10. 4. 2017, pod č.j. [REDACTED]

Titul, jméno a příjmení: [REDACTED]

Datum narození: [REDACTED]

Osvědčení o odborné způsobilosti k výkonu regulované činnosti [REDACTED]  
[REDACTED] vydal Obvodní báňský úřad v Ostravě, dne  
15. 6. 2011, pod č.j. [REDACTED]

Titul, jméno a příjmení: [REDACTED]

Datum narození: [REDACTED]

Osvědčení o odborné způsobilosti k výkonu regulované činnosti [REDACTED]  
[REDACTED] vydal Obvodní báňský úřad v Ostravě, dne  
9. 12. 2004, pod č.j. [REDACTED].

Titul, jméno a příjmení: [REDACTED]

Datum narození: [REDACTED]

Osvědčení o odborné způsobilosti k výkonu regulované činnosti [REDACTED]  
[REDACTED], vydal Obvodní báňský úřad v Ostravě, dne  
15. 2. 2006, pod č.j. [REDACTED]

Osvědčení o odborné způsobilosti k výkonu regulované činnosti [REDACTED] vydal Obvodní báňský  
úřad v Ostravě, dne 15. 2. 2006, pod č.j. [REDACTED]

Osvědčení o odborné způsobilosti k výkonu regulované činnosti [REDACTED], vydal  
Obvodní báňský úřad v Ostravě, dne 15. 2. 2006, pod č.j. [REDACTED]

Titul, jméno a příjmení: [REDACTED]

Datum narození: [REDACTED]

Osvědčení o odborné způsobilosti k výkonu regulované činnosti [REDACTED]  
[REDACTED], vydal Obvodní báňský úřad v Ostravě, dne  
12. 11. 2010, pod č.j. [REDACTED].

Titul, jméno a příjmení: [REDACTED]

Datum narození: [REDACTED]

Osvědčení o odborné způsobilosti k výkonu regulované činnosti [REDACTED]  
[REDACTED], vydal Obvodní báňský úřad v Ostravě, dne  
26. 2. 2002, pod č.j. [REDACTED]

Titul, jméno a příjmení: [REDACTED]

Datum narození: [REDACTED]

Osvědčení o odborné způsobilosti k výkonu regulované činnosti z [REDACTED]  
[REDACTED] vydal Obvodní báňský úřad v Ostravě, dne  
30. 10. 2009, pod č.j. [REDACTED]

Titul, jméno a příjmení: [REDACTED]

Datum narození: [REDACTED]

Osvědčení o odborné způsobilosti k výkonu regulované činnosti [REDACTED]  
[REDACTED], vydal Obvodní báňský úřad pro území krajů  
Jihomoravského a Zlínského, dne 8. 2. 2022, pod č.j. [REDACTED]

Osvědčení o odborné způsobilosti k výkonu regulované činnosti [REDACTED] vydal  
Obvodní báňský úřad pro území krajů Jihomoravského a Zlínského, dne 8. 2. 2022, pod č.j. [REDACTED]  
[REDACTED]

Osvědčení odborné způsobilosti [REDACTED]  
[REDACTED], vydalo Ministerstvo životního  
prostředí, dne 11. 10. 2018, pod č.j. [REDACTED]

Titul, jméno a příjmení: [REDACTED]

Datum narození: [REDACTED]

Osvědčení o odborné způsobilosti k výkonu regulované činnosti [REDACTED]  
[REDACTED] vydal Obvodní báňský úřad v Ostravě, dne  
14. 4. 2008, pod č.j. [REDACTED]

Titul, jméno a příjmení: [REDACTED]

Datum narození: [REDACTED]

Osvědčení o odborné způsobilosti k výkonu regulované činnosti [REDACTED]  
[REDACTED] vydal Obvodní báňský úřad v Ostravě, dne  
12. 11. 2010, pod č.j. [REDACTED]

Titul, jméno a příjmení: [REDACTED]

Datum narození: [REDACTED]

Osvědčení o odborné způsobilosti k výkonu regulované činnosti [REDACTED]  
[REDACTED] vydal Obvodní báňský úřad v Ostravě, dne  
30. 10. 2009, pod č.j. [REDACTED]

Titul, jméno a příjmení: [REDACTED]

Datum narození: [REDACTED]

Osvědčení o odborné způsobilosti k výkonu regulované činnosti [REDACTED]  
[REDACTED] vydal Obvodní báňský úřad pro území krajů  
Moravskoslezského a Olomouckého, dne 21. 11. 2018, pod č.j. [REDACTED]

Titul, jméno a příjmení: [REDACTED]

Datum narození: [REDACTED]

Osvědčení o odborné způsobilosti k výkonu regulované činnosti **závodní lomu s roční těžbou** [REDACTED] vydal Obvodní báňský úřad pro území krajů Moravskoslezského a Olomouckého, dne 5. 10. 2012, pod č.j. [REDACTED]  
[REDACTED]

Podle ustanovení § 151 odst. 3 zákona 500/2004 Sb. nabývá rozhodnutí právní moci a právních účinků dnem převzetí dokladu účastníkem.

**Toto oprávnění vydané z mocí úřední nahrazuje oprávnění čj. SBS 40018/2023, vydané Obvodním báňským úřadem pro území krajů Moravskoslezského a Olomouckého.**

V Ostravě dne 24. 6. 2024

