

VÝKAZ DOSAVADNÍHO A NOVÉHO STAVU ÚDAJŮ KATASTRU NEMOVITOSTÍ

Dosavadní stav				Nový stav											
Označení pozemku parc. číslem	Výměra parcely		Druh pozemku Způsob využití	Označení pozemku parc. číslem	Výměra parcely		Druh pozemku Způsob využití	Typ stavby Způsob využití	Způsob určení výměry	Porovnání se stavem evidence právních vztahů					
	ha	m ²			ha	m ²				Díl přechází z pozemku označeného v katastru nemovitostí	dřívější poz. evidenci	Číslo listu vlastnictví	Výměra dílu		Označení dílu
												ha	m ²		
1335/1	9	64	ostat.pl. ostat.komunikace	1335/1	9	58	ostat.pl. ostat.komunikace		2						
				1335/4		6	ostat.pl. ostat.komunikace		2	1335/1		10001		6	
1118/9		9 64			9	64	Věcné břemeno			1118/9		4613			
1126/2										1126/2		4613			


Druh věcného břemene: dle listin

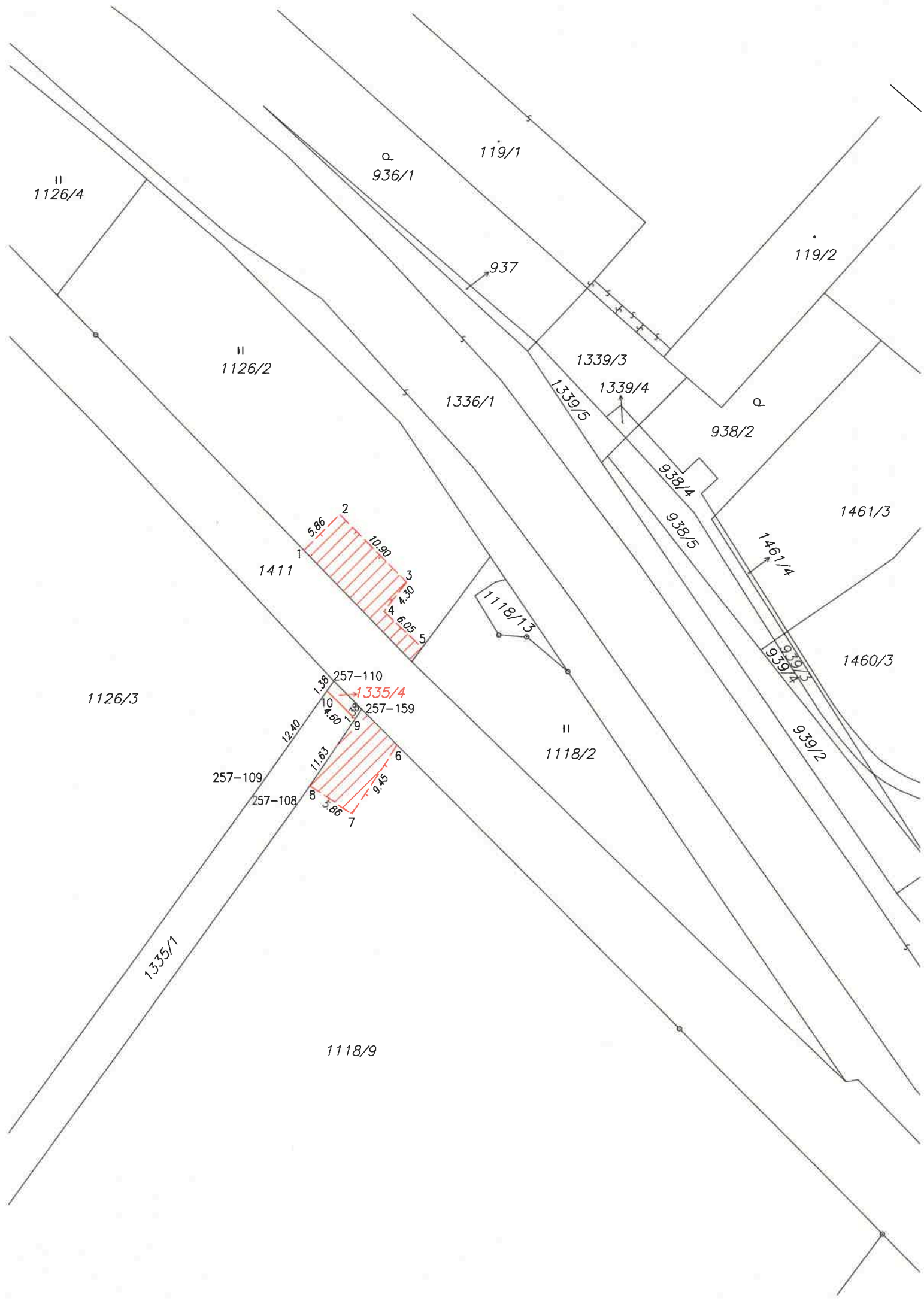
Oprávněný : dle listin

Seznam souřadnic (S–JTSK)

Souřadnice pro zápis do KN

Č. bodu	Y	X	kód kv.	Poznámka
257–108	682184.88	996966.57	3	kolík
257–109	682188.72	996963.83	3	kolík
257–110	682180.81	996952.55	3	kolík
257–159	682177.59	996955.78	3	kolík
1	682184.25	996937.51	3	věcné břemeno
2	682180.08	996933.37	3	věcné břemeno
3	682172.38	996941.12	3	věcné břemeno
4	682175.00	996944.51	3	věcné břemeno
5	682170.61	996948.70	8	věcné břemeno
6	682173.48	996959.91	3	věcné břemeno
7	682178.66	996967.83	3	věcné břemeno
8	682183.57	996964.63	3	věcné břemeno
9	682178.36	996956.92	3	kolík
10	682181.60	996953.67	3	kolík

<h2 style="margin: 0;">GEOMETRICKÝ PLÁN pro</h2> <p style="margin: 5px 0;">rozdělení pozemku a vymezení rozsahu věcného břemene k části pozemku</p>	Geometrický plán ověřil autorizovaný zeměměřický inženýr:		Stejnopis ověřil autorizovaný zeměměřický inženýr:		
	Jméno, příjmení: <i>Ing. Samer Al-Bunni</i>		Jméno, příjmení: <i>Ing. Samer Al-Bunni</i>		
	Číslo položky seznamu autorizovaných zeměměřických inženýrů: 2182		Číslo položky seznamu autorizovaných zeměměřických inženýrů: 2182		
	Dne: 28.2.2025 Číslo: 24/2025		Dne: 6.3.2025 Číslo: 1025/2025		
Nálezitostmi a přesností odpovídá právním předpisům.		Tento stejnopis odpovídá geometrickému plánu v elektronické podobě uloženému v dokumentaci katastrálního úřadu.			
Vyhotovitel: AREA GK spol. s r.o. U Elektry 650, 198 00 Praha 9 IČO: 25094459		Katastrální úřad souhlasí s očíslováním parcel.		Ověření stejnopisu geometrického plánu v listinné podobě.	
Číslo plánu: 1302–170/2024	Ing. Klára Kolářiková KÚ pro Liberecký kraj, KP Semily PGP 197/2025-608 2025.03.06 09:34:00 +01'00'				
Okres: Semily					
Obec: Turnov					
Kat. území: Mašov u Turnova					
Mapový list: Turnov 2–8/13	Dosavadním vlastníkům pozemků byla poskytnuta možnost seznámit se v terénu s průběhem navrhovaných nových hranic, které byly označeny předepsaným způsobem: kolíky				



1126/4

936/1

119/1

119/2

1126/2

1336/1

1339/3

1339/4

1339/5

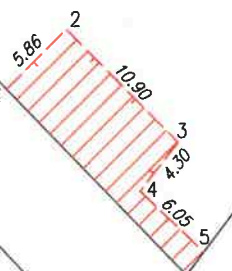
938/2

938/4

938/5

1461/3

1411



1118/13

1461/4

1460/3

939/3

939/4

939/2

1126/3

1118/2

257-110
1335/4
257-159

257-109

257-108



1335/1

1118/9

Všechny prvky jsou platné.

Ověření platnosti zajišťovacích prvků provedeno k 21.04.2026 09:20:45.908

Podepsal(a): Ing. Samer Al-Bunni

Čas podepsání: 08.03.2025 21:05:11

- ✓ Toto je kvalifikovaný elektronický podpis.
- ✓ Dokument se od aplikování prvku nezměnil.
- 🕒 Podpis neobsahuje časové razítko.

Datum a čas rozhodné pro ověření: 21.04.2026 09:20:45.908

✓ Podpis je platný

Podrobnosti o certifikátu

SN: 23339496

Vydal: PostSignum Qualified CA 4

Platný od: 01.07.2024 13:35:22

Platný do: 21.07.2027 13:35:22

🛡️ kvalifikovaný certifikát pro el. podpis

Kontrola revokace certifikátu: OCSP