

**Česká republika – Státní pozemkový úřad**

sídlo: Husinecká 1024/11a, 130 00 Praha 3

zastoupený Ing. Pavlem Brandlem, ředitelem Krajského pozemkového úřadu  
pro Karlovarský kraj

adresa Chebská 48/73, 36006 Karlovy Vary

IČO: 01312774

DIČ: CZ01312774

bankovní spojení : Česká národní banka

číslo účtu: 130016-3723001/0710

(dále jen „pronajímatel“)

- na straně jedné –

a

**ODEŘSKÝ STATEK a.s.**

sídlo : Odeř 38, 362 33 Hroznětín

IČ 252 00 593

zapsán v obchodním rejstříku vedeném Krajským soudem v Českých Budějovicích, oddíl B,  
vložka 1553

osoba oprávněná jednat za právnickou osobu: Karel Šilhan, místopředseda představenstva

(dále jen "nájemce")

- na straně druhé -

uzavírají tento

**dodatek č. 16  
k nájemní smlouvě č. 233N05/29**

**Čl. I**

Smluvní strany uzavřely dne 1.7.2005 nájemní smlouvu č. 233N05/29 (dále jen "smlouva").

**Čl. II**

Na základě smlouvy je nájemce povinen platit pronajímateli roční nájemné ve výši 77.283,-  
Kč (slovy: sedmdesátsedmtisícdvěstěosmdesát tři korun českých).

**Čl. III**

Smluvní strany se dohodly na tom, že nájemné specifikované v čl. II tohoto dodatku bude  
upraveno z důvodu zúžení a rozšíření předmětu nájmu na základě žádosti nájemce na částku  
77.037,-Kč (slovy: sedmdesátsedmtisíc třicet sedm korun českých).

Předmět nájmu se zužuje o následující nemovitosti :

obec	kat. území	druh evidence	parcela č.	výměra m2	druh pozemku
Bystřice	Bystřice u Hroznětína	KN/pozemkové	530	6142	ostatní plocha
Bystřice	Bystřice u Hroznětína	KN/pozemkové	532/1	4652	ostatní plocha

Předmět nájmu se rozšiřuje o následující nemovitosti :

obec	kat. území	druh evidence	parcela č.	výměra m2	druh pozemku
Hroznětín	Hroznětín	KN/pozemkové	2003	850	ostatní plocha
Hroznětín	Hroznětín	KN/pozemkové	2024/2	822	ostatní plocha
Hroznětín	Hroznětín	KN/pozemkové	2033/3	436	ostatní plocha
Hroznětín	Hroznětín	KN/pozemkové	2044/1	469	ostatní plocha
Hroznětín	Hroznětín	KN/pozemkové	2045/1	968	ostatní plocha
Hroznětín	Hroznětín	KN/pozemkové	2047	480	ostatní plocha

**K 1.10.2014 je nájemce povinen zaplatit částku 77.081,- Kč**  
(slovy: sedmdesátsedmtisícosmdesátjedna korun českých).

#### Čl. IV

Tento dodatek nabývá platnosti a účinnosti dnem podpisu oběma smluvními stranami.

#### Čl. V

Tento dodatek je vyhotoven ve dvou stejnopisech, z nichž každý má platnost originálu. Jeden stejnopis přebírá nájemce a jeden je určen pro pronajímatele.

#### Čl. VI

Smluvní strany po přečtení tohoto dodatku prohlašují, že s jeho obsahem souhlasí a že je shodným projevem jejich vážné a svobodné vůle, a na důkaz toho připojují své podpisy.

V Karlových Varech dne 12. 2. 2013

STÁTNÍ POZE  
Krajský pozemkový úřad  
Chebská 48/73  
360 06 Karlovy V

Ing. Pavel Brar  
ředitel Krajské  
pro Karlovarský kraj

pronajímatel

Z

Karel Šilhan  
místopředseda představenstva  
ODĚŘSKÝ STATEK a.s.

nájemce

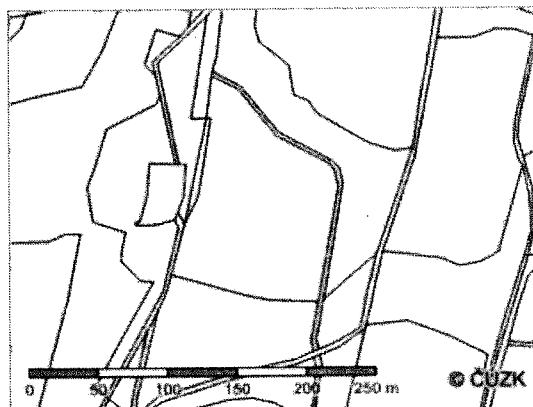
ODĚŘSKÝ  
STATEK a.s.

Odeř 38  
362 33 Hroznětín  
IČ: 252 00 003 DIČ: CZ25200493

①

### Informace o parcele

Parcelní číslo:	2003
Obec:	<a href="#">Hroznětín [555185] ↗</a>
Katastrální území:	<a href="#">Hroznětín [648515]</a>
Číslo LV:	<a href="#">10002</a>
Výměra [m <sup>2</sup> ]:	850
Typ parcely:	Parcela katastru nemovitostí
Mapový list:	DKM
Určení výměry:	Graficky nebo v digitalizované mapě
Způsob využití:	jiná plocha
Druh pozemku:	ostatní plocha



### Vlastníci, jiní oprávnění

Vlastnické právo	Adresa	Podíl
Česká republika		
Příslušnost hospodařit s majetkem státu	Adresa	Podíl
Státní pozemkový úřad	Husinecká 1024/11a, Žižkov, 13000 Praha 3	

### Způsob ochrany nemovitosti

Nejsou evidovány žádné způsoby ochrany.

### Seznam BPEJ

Parcela nemá evidované BPEJ.

### Omezení vlastnického práva

Nejsou evidována žádná omezení.

### Jiné zápisy

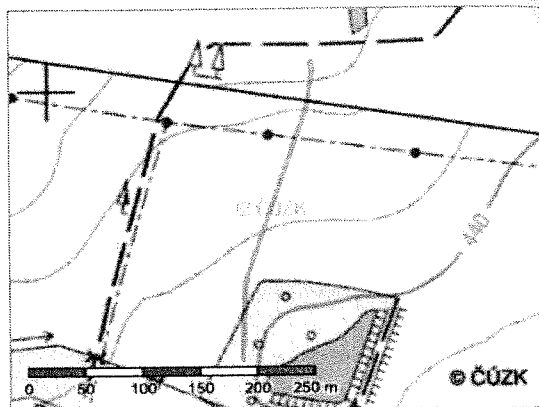
Nejsou evidovány žádné jiné zápisy.

Nemovitost je v územním obvodu, kde státní správu katastru nemovitostí ČR vykonává [Katastrální úřad pro Karlovarský kraj, Katastrální pracoviště Karlovy Vary ↗](#)

Zobrazené údaje mají informativní charakter. Platnost k 25.11.2013 09:25:04.

### Informace o parcele

Parcelní číslo:	2024/2
Obec:	<a href="#">Hroznětín [555185]</a>
Katastrální území:	<a href="#">Hroznětín [648515]</a>
Číslo LV:	<a href="#">10002</a>
Výměra [m <sup>2</sup> ]:	822
Typ parcely:	Parcela katastru nemovitostí
Mapový list:	DKM
Určení výměry:	Graficky nebo v digitalizované mapě
Způsob využití:	jiná plocha
Druh pozemku:	ostatní plocha



### Vlastníci, jiní oprávnění

Vlastnické právo	Adresa	Podíl
Česká republika		
Příslušnost hospodařit s majetkem státu	Adresa	Podíl
Státní pozemkový úřad	Husinecká 1024/11a, Žižkov, 13000 Praha 3	

### Způsob ochrany nemovitosti

Nejsou evidovány žádné způsoby ochrany.

### Seznam BPEJ

Parcela nemá evidované BPEJ.

### Omezení vlastnického práva

Nejsou evidována žádná omezení.

### Jiné zápisy

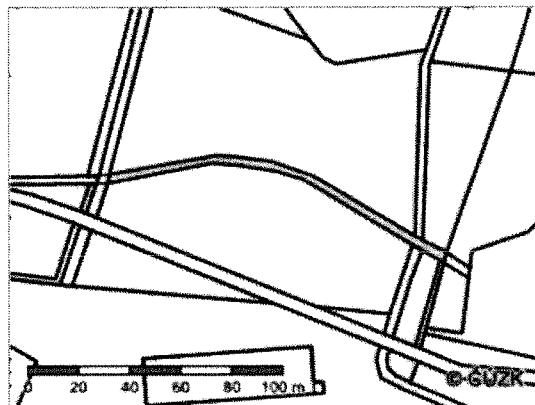
Nejsou evidovány žádné jiné zápisy.

Nemovitost je v územním obvodu, kde státní správu katastru nemovitostí ČR vykonává [Katastrální úřad pro Karlovarský kraj, Katastrální pracoviště Karlovy Vary](#)

Zobrazené údaje mají informativní charakter. Platnost k 25.11.2013 09:25:04.

### Informace o parcele

Parcelní číslo:	2033/3
Obec:	<a href="#">Hroznětín [5551851]</a>
Katastrální území:	<a href="#">Hroznětín [648515]</a>
Číslo LV:	<a href="#">10002</a>
Výměra [m <sup>2</sup> ]:	436
Typ parcely:	Parcela katastru nemovitostí
Mapový list:	DKM
Určení výměry:	Graficky nebo v digitalizované mapě
Způsob využití:	jiná plocha
Druh pozemku:	ostatní plocha



### Vlastníci, jiní oprávnění

Vlastnické právo	Adresa	Podíl
Česká republika		
Příslušnost hospodařit s majetkem státu	Adresa	Podíl
Státní pozemkový úřad	Husinecká 1024/11a, Žižkov, 13000 Praha 3	

### Způsob ochrany nemovitosti

Nejsou evidovány žádné způsoby ochrany.

### Seznam BPEJ

Parcela nemá evidované BPEJ.

### Omezení vlastnického práva


Nejsou evidována žádná omezení.

### Jiné zápisy

Nejsou evidovány žádné jiné zápisy.

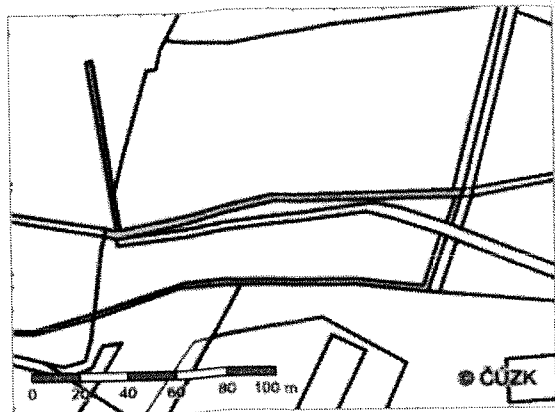
Nemovitost je v územním obvodu, kde státní správu katastru nemovitostí ČR vykonává [Katastrální úřad pro Karlovarský kraj, Katastrální pracoviště Karlovy Vary](#)

Zobrazené údaje mají informativní charakter. Platnost k 25.11.2013 09:25:04.



### Informace o parcele

Parcelní číslo:	2044/1
Obec:	<a href="#">Hroznětín [555185]</a>
Katastrální území:	<a href="#">Hroznětín [648515]</a>
Číslo LV:	<a href="#">10002</a>
Výměra [m <sup>2</sup> ]:	469
Typ parcely:	Parcela katastru nemovitostí
Mapový list:	DKM
Určení výměry:	Graficky nebo v digitalizované mapě
Způsob využití:	jiná plocha
Druh pozemku:	ostatní plocha



### Vlastníci, jiní oprávnění

Vlastnické právo	Adresa	Podíl
Česká republika		
Prislušnost hospodařit s majetkem státu	Adresa	Podíl
Státní pozemkový úřad	Husinecká 1024/11a, Žižkov, 13000 Praha 3	

### Způsob ochrany nemovitosti

Nejsou evidovány žádné způsoby ochrany.

### Seznam BPEJ

Parcela nemá evidované BPEJ.

### Omezení vlastnického práva

Nejsou evidována žádná omezení.

### Jiné zápisy

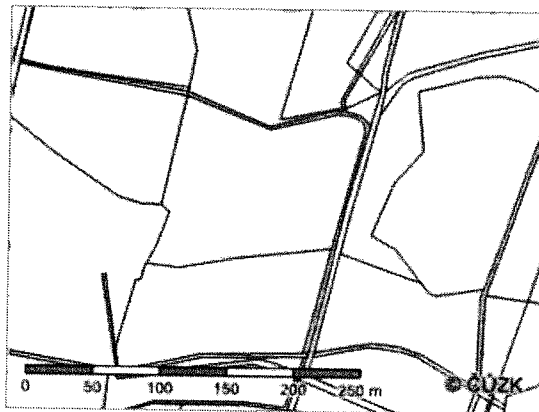
Nejsou evidovány žádné jiné zápisy.

Nemovitost je v územním obvodu, kde státní správu katastru nemovitostí ČR vykonává [Katastrální úřad pro Karlovarský kraj, Katastrální pracoviště Karlovy Vary](#)

Zobrazené údaje mají informativní charakter. Platnost k 25.11.2013 09:25:04.

## Informace o parcele

Parcelní číslo:	2045/1
Obec:	<a href="#">Hroznětín [5551851]</a>
Katastrální území:	<a href="#">Hroznětín [648515]</a>
Číslo LV:	<a href="#">10002</a>
Výměra [m <sup>2</sup> ]:	968
Typ parcely:	Parcela katastru nemovitostí
Mapový list:	DKM
Určení výměry:	Graficky nebo v digitalizované mapě
Způsob využití:	jiná plocha
Druh pozemku:	ostatní plocha



## Vlastníci, jiní oprávnění

Vlastnické právo	Adresa	Podíl
Česká republika		
Příslušnost hospodařit s majetkem státu	Adresa	Podíl
Státní pozemkový úřad	Husinecká 1024/11a, Žižkov, 13000 Praha 3	

## Způsob ochrany nemovitosti

Nejsou evidovány žádné způsoby ochrany.

## Seznam BPEJ

Parcela nemá evidované BPEJ.

## Omezení vlastnického práva

Nejsou evidována žádná omezení.

## Jiné zápisy

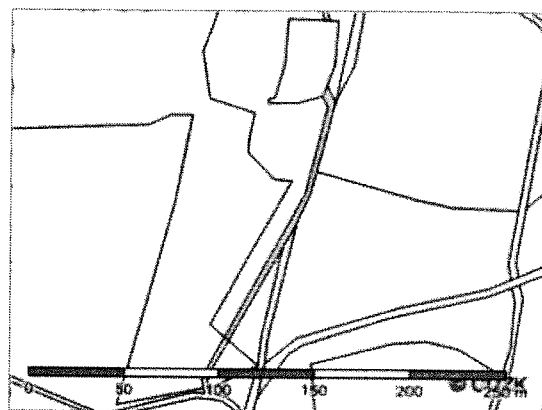
Nejsou evidovány žádné jiné zápisy.

Nemovitost je v územním obvodu, kde státní správu katastru nemovitostí ČR vykonává [Katastrální úřad pro Karlovarský kraj, Katastrální pracoviště Karlovy Vary](#)

Zobrazené údaje mají informativní charakter. Platnost k 25.11.2013 09:25:04.

### Informace o parcele

Parcelní číslo:	2047
Obec:	<a href="#">Hroznětín [555185] ↗</a>
Katastrální území:	<a href="#">Hroznětín [648515]</a>
Číslo LV:	<a href="#">10002</a>
Výměra [m <sup>2</sup> ]:	480
Typ parcely:	Parcela katastru nemovitostí
Mapový list:	DKM
Určení výměry:	Graficky nebo v digitalizované mapě
Způsob využití:	jiná plocha
Druh pozemku:	ostatní plocha



### Vlastníci, jiní oprávnění

Vlastnické právo	Adresa	Podíl
Česká republika		
Příslušnost hospodařit s majetkem státu	Adresa	Podíl
Státní pozemkový úřad	Husinecká 1024/11a, Žižkov, 13000 Praha 3	

### Způsob ochrany nemovitosti

Nejsou evidovány žádné způsoby ochrany.

### Seznam BPEJ

Parcela nemá evidované BPEJ.

### Omezení vlastnického práva

Nejsou evidována žádná omezení.

### Jiné zápisy

Nejsou evidovány žádné jiné zápisy.

Nemovitost je v územním obvodu, kde státní správu katastru nemovitostí ČR vykonává [Katastrální úřad pro Karlovarský kraj, Katastrální pracoviště Karlovy Vary ↗](#)

Zobrazené údaje mají informativní charakter. Platnost k 25.11.2013 09:25:04.



## Výpočet dodatku pro nájemní smlouvu č.233N05/29

Datum tisku: 27.11.2013

Spočítáno ke dni: 1.10.2014

Parcela /	Díl	Skup.	Výměra [m2]	Datum přidání	Datum vydání	Počet dní	Nájem pozemky	Nájem budovy	Nájem celkem [Kč]	
<b>Vydané parcely</b>										
<b>Bystřice u Hroznětína</b>										
530	0	0	2	6 142	29.2.2008	1.1.2014	92	61,77	0,00	61,77
532	1	0	2	4 652	29.2.2008	1.1.2014	92	46,78	0,00	46,78
							<b>10 794</b>	<b>108,55</b>	<b>0,00</b>	<b>108,55</b>
							<b>10 794</b>	<b>108,55</b>	<b>0,00</b>	<b>108,55</b>
<b>Stávající parcely</b>										
<b>Bystřice u Hroznětína</b>										
41	2	0	2	313	29.2.2008		365	0,00	0,00	0,00
74	0	0	2	4 187	1.7.2005		365	0,00	0,00	0,00
84	0	0	2	6 961	1.7.2005		365	277,74	0,00	277,74
97	0	0	2	600	1.7.2005		365	0,00	0,00	0,00
98	0	0	2	65	1.7.2005		365	0,00	0,00	0,00
184	2	0	2	204	29.2.2008		365	0,00	0,00	0,00
184	9	0	2	135	29.2.2008		365	0,00	0,00	0,00
199	1	0	2	2 520	29.2.2008		365	0,00	0,00	0,00
199	3	0	2	146	29.2.2008		365	0,00	0,00	0,00
199	4	0	2	214	29.2.2008		365	0,00	0,00	0,00
199	5	0	2	5 403	29.2.2008		365	0,00	0,00	0,00
204	5	0	2	778	29.2.2008		365	0,00	0,00	0,00
204	8	0	2	22	29.2.2008		365	0,00	0,00	0,00
231	1	0	2	130 852	1.7.2005		365	5 220,99	0,00	5 220,99
231	1	0	2	248 978	1.7.2005		365	0,00	0,00	0,00
231	1	0	2	250 241	1.7.2005		365	0,00	0,00	0,00
234	0	0	2	1 401	29.2.2008		365	0,00	0,00	0,00
237	0	0	2	770	29.2.2008		365	0,00	0,00	0,00
300	3	0	2	1 807	29.2.2008		365	0,00	0,00	0,00
312	2	0	2	960	29.2.2008		365	0,00	0,00	0,00
352	0	0	2	1 235	29.2.2008		365	0,00	0,00	0,00
363	0	0	2	516	29.2.2008		365	0,00	0,00	0,00
379	2	0	2	2 433	29.2.2008		365	0,00	0,00	0,00
412	0	0	2	621	1.1.2007		365	0,00	0,00	0,00
413	0	0	2	4 442	1.1.2007		365	0,00	0,00	0,00
414	2	0	2	806	1.1.2007		365	0,00	0,00	0,00
414	3	0	2	40	1.1.2007		365	0,00	0,00	0,00
425	2	0	2	296	1.7.2005		365	0,00	0,00	0,00
474	2	0	2	4 663	1.1.2007		365	0,00	0,00	0,00
501	2	0	2	110	29.2.2008		365	0,00	0,00	0,00
530	0	0	2	5 912	29.2.2008		365	0,00	0,00	0,00
879	0	0	2	161	29.2.2008		365	0,00	0,00	0,00
885	0	0	2	34 843	29.2.2008		365	0,00	0,00	0,00
904	4	0	2	284	28.12.2008		365	13,60	0,00	13,60
917	1	0	2	18 363	29.2.2008		365	0,00	0,00	0,00
917	1	0	2	19 798	29.2.2008		365	789,94	0,00	789,94
934	3	0	2	3 128	29.2.2008		365	0,00	0,00	0,00
948	1	0	2	197	29.2.2008		365	0,00	0,00	0,00
969	0	0	2	8 974	1.7.2005		365	0,00	0,00	0,00
969	0	0	2	9 307	1.7.2005		365	371,35	0,00	371,35
973	1	0	2	709	29.2.2008		365	28,29	0,00	28,29
1 002	4	0	2	2 734	1.7.2005		365	0,00	0,00	0,00

## Výpočet dodatku pro nájemní smlouvu č.233N05/29

Datum tisku: 27.11.2013

Spočítáno ke dni: 1.10.2014

Parcela / Díl	Skup.	Výměra [m2]	Datum přidání	Datum vydání	Počet dní	Nájem pozemky	Nájem budovy	Nájem celkem [Kč]
<b>Stávající parcely</b>								
<b>Bystřice u Hroznětína</b>								
1 003	1 0 2	10 903	1.7.2005		365	0,00	0,00	0,00
1 007	2 0 2	5 454	1.7.2005		365	0,00	0,00	0,00
1 007	3 0 2	5 786	1.7.2005		365	0,00	0,00	0,00
<b>798 272</b>						<b>6 701,91</b>	<b>0,00</b>	<b>6 701,91</b>
<b>Dolní Žďár u Ostrova</b>								
297	1 0 2	5 315	29.2.2008		365	0,00	0,00	0,00
319	1 0 2	9 484	1.7.2005		365	0,00	0,00	0,00
319	2 0 2	10 716	1.7.2005		365	0,00	0,00	0,00
321	1 0 2	54 816	1.7.2005		365	0,00	0,00	0,00
326	2 0 2	116 700	1.7.2005		365	0,00	0,00	0,00
335	0 0 2	19 530	1.7.2005		365	0,00	0,00	0,00
336	1 0 2	15 528	1.7.2005		365	0,00	0,00	0,00
336	1 0 2	16 060	1.7.2005		365	0,00	0,00	0,00
336	2 0 2	5 438	29.2.2008		365	0,00	0,00	0,00
336	3 0 2	179	1.7.2005		365	5,67	0,00	5,67
344	0 0 2	16 798	1.7.2005		365	0,00	0,00	0,00
350	1 0 2	129 472	1.7.2005		365	0,00	0,00	0,00
350	1 0 2	133 303	1.7.2005		365	0,00	0,00	0,00
350	3 0 2	494	29.2.2008		365	0,00	0,00	0,00
350	5 0 2	2 651	1.7.2005		365	84,04	0,00	84,04
350	5 0 2	3 814	1.7.2005		365	0,00	0,00	0,00
350	15 0 2	1 107	1.7.2005		365	35,09	0,00	35,09
350	17 0 2	56	1.7.2005		365	1,78	0,00	1,78
351	4 0 2	4 305	1.1.2007		365	136,47	0,00	136,47
351	5 0 2	15 160	1.7.2005		365	0,00	0,00	0,00
351	5 0 2	15 702	1.7.2005		365	0,00	0,00	0,00
351	7 0 2	18 651	1.7.2005		365	0,00	0,00	0,00
351	7 0 2	19 265	1.7.2005		365	0,00	0,00	0,00
361	1 0 2	46 467	2.2.2010		365	1 473,00	0,00	1 473,00
361	1 0 2	46 487	2.2.2010		365	0,00	0,00	0,00
361	1 0 2	46 502	2.2.2010		365	0,00	0,00	0,00
362	6 0 2	56	29.2.2008		365	0,00	0,00	0,00
366	3 0 2	41 785	2.2.2010		365	1 324,58	0,00	1 324,58
381	0 0 2	127 339	1.7.2005		365	0,00	0,00	0,00
387	0 0 2	28	29.2.2008		365	0,00	0,00	0,00
397	1 0 2	779	29.2.2008		365	0,00	0,00	0,00
400	0 0 2	888	29.2.2008		365	0,00	0,00	0,00
402	2 0 2	658	29.2.2008		365	0,00	0,00	0,00
411	0 0 2	3 887	29.2.2008		365	0,00	0,00	0,00
415	1 0 2	1 013	29.2.2008		365	32,11	0,00	32,11
415	1 0 2	1 019	29.2.2008		365	0,00	0,00	0,00
415	2 0 2	620	29.2.2008		365	19,65	0,00	19,65
415	2 0 2	633	29.2.2008		365	0,00	0,00	0,00
416	0 0 2	537	29.2.2008		365	0,00	0,00	0,00
424	0 0 2	425	29.2.2008		365	0,00	0,00	0,00
425	0 0 2	343	29.2.2008		365	0,00	0,00	0,00
452	36 0 2	1 156	29.2.2008		365	36,65	0,00	36,65
452	36 0 2	1 157	29.2.2008		365	0,00	0,00	0,00

# Výpočet dodatku pro nájemní smlouvu č.233N05/29

Datum tisku: 27.11.2013

Spočítáno ke dni: 1.10.2014

Parcela /	Díl	Skup.	Výměra [m2]	Datum přidání	Datum vydání	Počet dní	Nájem pozemky	Nájem budovy	Nájem celkem [Kč]
<b>Stávající parcely</b>									
<b>936 323</b>							<b>3 149,04</b>	<b>0,00</b>	<b>3 149,04</b>
<b>Hluboký</b>									
16	0	0	2	212	29.2.2008	365	0,00	0,00	0,00
18	0	0	2	23	29.2.2008	365	0,00	0,00	0,00
86	2	0	2	25	29.2.2008	365	0,00	0,00	0,00
212	2	0	2	194	29.2.2008	365	0,00	0,00	0,00
220	1	0	2	23 140	29.2.2008	365	0,00	0,00	0,00
220	1	0	2	23 206	29.2.2008	365	909,68	0,00	909,68
220	1	0	2	23 208	29.2.2008	365	0,00	0,00	0,00
223	3	0	2	240	29.2.2008	365	0,00	0,00	0,00
234	1	0	2	54 356	1.7.2005	365	0,00	0,00	0,00
234	7	0	2	12 476	1.7.2005	365	0,00	0,00	0,00
240	2	0	2	1 162	1.7.2005	365	0,00	0,00	0,00
241	1	0	2	60 847	1.7.2005	365	0,00	0,00	0,00
241	2	0	2	6 770	1.7.2005	365	0,00	0,00	0,00
241	3	0	2	504	24.9.2010	365	23,73	0,00	23,73
241	4	0	2	1 103	24.9.2010	365	51,95	0,00	51,95
243	0	0	2	4 638	1.7.2005	365	0,00	0,00	0,00
245	0	0	2	12 428	1.7.2005	365	0,00	0,00	0,00
246	0	0	2	601	29.2.2008	365	23,56	0,00	23,56
250	0	0	2	14 587	1.7.2005	365	0,00	0,00	0,00
250	2	0	2	849	24.9.2010	365	39,98	0,00	39,98
251	2	0	2	1 014	29.2.2008	365	0,00	0,00	0,00
251	2	0	2	1 033	29.2.2008	365	40,49	0,00	40,49
253	3	0	2	40 720	1.7.2005	365	0,00	0,00	0,00
253	6	0	2	29 060	1.7.2005	365	0,00	0,00	0,00
253	7	0	2	31 756	1.7.2005	365	0,00	0,00	0,00
253	8	0	2	191	1.7.2005	365	0,00	0,00	0,00
280	0	0	2	577	29.2.2008	365	22,62	0,00	22,62
280	0	0	2	578	29.2.2008	365	0,00	0,00	0,00
<b>345 498</b>							<b>1 112,01</b>	<b>0,00</b>	<b>1 112,01</b>
<b>Horní Žďár u Ostrova</b>									
19	2	0	1	36	29.2.2008	365	0,00	0,00	0,00
66	1	0	2	123	29.2.2008	365	0,00	0,00	0,00
80	6	0	2	109	29.2.2008	365	0,00	0,00	0,00
91	0	0	1	254	29.2.2008	365	0,00	0,00	0,00
112	0	0	2	11 956	1.1.2007	365	0,00	0,00	0,00
116	2	0	2	965	29.2.2008	365	0,00	0,00	0,00
125	1	0	2	6 936	29.2.2008	365	0,00	0,00	0,00
145	3	0	2	21 909	29.2.2008	365	0,00	0,00	0,00
145	3	0	2	21 947	29.2.2008	365	0,00	0,00	0,00
147	0	0	2	15 295	29.2.2008	365	0,00	0,00	0,00
147	0	0	2	15 318	29.2.2008	365	0,00	0,00	0,00
200	0	0	1	103	29.2.2008	365	0,00	0,00	0,00
213	1	0	2	215 967	1.7.2005	365	0,00	0,00	0,00
<b>310 918</b>							<b>0,00</b>	<b>0,00</b>	<b>0,00</b>
<b>Hroznětín</b>									
184	2	0	2	373	29.2.2008	365	0,00	0,00	0,00

## Výpočet dodatku pro nájemní smlouvu č.233N05/29

Datum tisku: 27.11.2013

Spočítáno ke dni: 1.10.2014

Parcela /	Díl	Skup.	Výměra [m2]	Datum přidání	Datum vydání	Počet dní	Nájem pozemky	Nájem budovy	Nájem celkem [Kč]
<b>Stávající parcely</b>									
<b>Hroznětín</b>									
245	1	0	2	8 600	29.2.2008	365	0,00	0,00	0,00
263	1	0	2	80 280	1.7.2005	365	2 866,00	0,00	2 866,00
263	1	0	2	81 149	1.7.2005	365	0,00	0,00	0,00
263	2	0	2	7 717	1.6.2013	365	275,50	0,00	275,50
292	1	0	2	28 737	1.7.2005	365	1 025,91	0,00	1 025,91
295	0	0	1	83	29.2.2008	365	0,00	0,00	0,00
297	0	0	2	31 445	1.6.2013	365	1 122,59	0,00	1 122,59
302	1	0	2	87 035	1.7.2005	365	3 107,15	0,00	3 107,15
311	0	0	1	160	29.2.2008	365	0,00	0,00	0,00
317	1	0	2	11 310	1.7.2005	365	403,77	0,00	403,77
317	2	0	2	631	1.7.2005	365	0,00	0,00	0,00
317	3	0	2	12 262	1.7.2005	365	437,75	0,00	437,75
319	0	0	2	423	1.7.2005	365	15,10	0,00	15,10
320	0	0	2	140	1.7.2005	365	5,00	0,00	5,00
321	0	0	2	10 949	1.7.2005	365	390,88	0,00	390,88
322	0	0	2	133	1.7.2005	365	4,75	0,00	4,75
327	3	0	2	3 976	1.7.2005	365	141,94	0,00	141,94
331	3	0	2	1 787	1.7.2005	365	0,00	0,00	0,00
335	3	0	2	33	1.7.2005	365	1,18	0,00	1,18
335	3	0	2	12 947	1.7.2005	365	0,00	0,00	0,00
336	0	0	2	374	1.7.2005	365	0,00	0,00	0,00
351	1	0	2	7 591	1.7.2005	365	0,00	0,00	0,00
360	1	0	2	17 241	1.7.2005	365	0,00	0,00	0,00
360	2	0	2	3 022	1.7.2005	365	0,00	0,00	0,00
362	0	0	2	9 479	1.7.2005	365	0,00	0,00	0,00
363	0	0	2	588	1.7.2005	365	0,00	0,00	0,00
370	0	0	2	67 656	1.7.2005	365	0,00	0,00	0,00
380	0	0	2	922	1.7.2005	365	0,00	0,00	0,00
385	0	0	2	767	29.2.2008	365	0,00	0,00	0,00
388	0	0	2	9 333	29.2.2008	365	0,00	0,00	0,00
390	0	0	2	11 507	29.2.2008	365	0,00	0,00	0,00
397	2	0	1	1 017	29.2.2008	365	0,00	0,00	0,00
399	0	0	2	14 476	1.7.2005	365	0,00	0,00	0,00
401	0	0	2	22 349	29.2.2008	365	0,00	0,00	0,00
402	0	0	2	2 080	29.2.2008	365	0,00	0,00	0,00
403	0	0	2	8 862	29.2.2008	365	0,00	0,00	0,00
406	0	0	2	5 210	29.2.2008	365	0,00	0,00	0,00
409	0	0	2	10 424	1.7.2005	365	0,00	0,00	0,00
410	0	0	2	1 458	1.7.2005	365	0,00	0,00	0,00
411	0	0	2	6 058	1.7.2005	365	0,00	0,00	0,00
415	0	0	2	22 708	1.7.2005	365	0,00	0,00	0,00
422	1	0	2	22 183	1.7.2005	365	0,00	0,00	0,00
425	1	0	2	13 125	1.7.2005	365	0,00	0,00	0,00
431	2	0	2	441	1.7.2005	365	0,00	0,00	0,00
433	1	0	2	15 695	1.7.2005	365	0,00	0,00	0,00
434	0	0	2	10 034	29.2.2008	365	0,00	0,00	0,00
435	0	0	2	9 362	29.2.2008	365	0,00	0,00	0,00
436	0	0	2	11 770	29.2.2008	365	0,00	0,00	0,00
451	0	0	2	48 162	1.7.2005	365	0,00	0,00	0,00
453	1	0	2	29 003	1.7.2005	365	0,00	0,00	0,00

# Výpočet dodatku pro nájemní smlouvu č.233N05/29

Datum tisku: 27.11.2013

Spočítáno ke dni: 1.10.2014

Parcela / Díl	Skup.	Výměra [m2]	Datum přidání	Datum vydání	Počet dní	Nájem pozemky	Nájem budovy	Nájem celkem [Kč]
<b>Stávající parcely</b>								
<b>Hroznětín</b>								
453	2	0	2	4 012	1.7.2005	365	0,00	0,00
504	0	0	2	2 961	1.7.2005	365	0,00	0,00
510	1	0	2	252	29.2.2008	365	0,00	0,00
511	0	0	2	4 256	29.2.2008	365	0,00	0,00
513	0	0	2	4 293	1.7.2005	365	0,00	0,00
516	0	0	2	7 972	1.7.2005	365	0,00	0,00
519	1	0	2	6 573	1.7.2005	365	0,00	0,00
520	0	0	2	2 059	1.7.2005	365	0,00	0,00
528	1	0	2	648	1.7.2005	365	0,00	0,00
530	1	0	2	3 570	1.7.2005	365	0,00	0,00
535	1	0	2	20 102	1.7.2005	365	0,00	0,00
535	2	0	2	6 387	1.7.2005	365	0,00	0,00
538	1	0	2	1 569	1.7.2005	365	0,00	0,00
538	2	0	2	1 319	1.7.2005	365	0,00	0,00
543	0	0	2	45 580	1.7.2005	365	0,00	0,00
544	1	0	2	17 328	1.7.2005	365	0,00	0,00
544	2	0	2	7 761	1.7.2005	365	0,00	0,00
570	0	0	2	26 616	1.7.2005	365	0,00	0,00
600	1	0	2	33	1.7.2005	365	1,18	1,18
600	1	0	2	81 551	1.7.2005	365	0,00	0,00
607	0	0	2	6 891	1.7.2005	365	0,00	0,00
612	0	0	2	221	1.7.2005	365	0,00	0,00
642	1	0	2	22 876	1.7.2005	365	0,00	0,00
645	1	0	2	10 009	1.7.2005	365	0,00	0,00
688	1	0	2	2 281	29.2.2008	365	0,00	0,00
707	1	0	2	21 927	1.7.2005	365	0,00	0,00
707	2	0	2	4 090	1.7.2005	365	0,00	0,00
707	5	0	2	827	1.7.2005	365	0,00	0,00
754	1	0	2	377	1.7.2005	365	13,46	13,46
754	1	0	2	10 173	1.7.2005	365	0,00	0,00
806	3	0	2	121	29.2.2008	365	4,32	4,32
806	3	0	2	1 873	29.2.2008	365	0,00	0,00
819	9	0	2	1 000	29.2.2008	365	0,00	0,00
850	1	0	2	328	29.2.2008	365	0,00	0,00
857	1	0	2	4 457	29.2.2008	365	0,00	0,00
857	20	0	2	295	29.2.2008	365	0,00	0,00
869	0	0	2	4 551	1.7.2005	365	0,00	0,00
869	1	0	2	821	1.7.2005	365	0,00	0,00
873	1	0	2	295	1.7.2005	365	10,53	10,53
873	1	0	2	42 616	1.7.2005	365	0,00	0,00
873	3	0	2	12 082	1.7.2005	365	431,33	431,33
873	3	0	2	57 165	1.7.2005	365	0,00	0,00
873	3	0	2	63 263	1.7.2005	365	0,00	0,00
873	4	0	2	20 086	1.7.2005	365	0,00	0,00
873	5	0	2	13 739	1.7.2005	365	0,00	0,00
890	1	0	2	860	29.2.2008	365	0,00	0,00
890	3	0	2	2 784	29.2.2008	365	0,00	0,00
891	0	0	2	7 721	1.7.2005	365	0,00	0,00
891	1	0	2	4 403	1.7.2005	365	157,19	157,19
891	2	0	2	764	1.7.2005	365	27,27	27,27

## Výpočet dodatku pro nájemní smlouvu č.233N05/29

Datum tisku: 27.11.2013

Spočítáno ke dni: 1.10.2014

Parcela /	Díl	Skup.	Výměra [m2]	Datum přidání	Datum vydání	Počet dní	Nájem pozemky	Nájem budovy	Nájem celkem [Kč]
<b>Stávající parcely</b>									
<b>Hroznětín</b>									
911	1	0	2	3 991	1.7.2005	365	142,48	0,00	142,48
911	2	0	2	2 094	1.7.2005	365	74,76	0,00	74,76
996	1	0	2	32 504	1.7.2005	365	1 160,39	0,00	1 160,39
996	1	0	2	330 972	1.7.2005	365	0,00	0,00	0,00
996	2	0	2	9 111	1.6.2013	365	325,26	0,00	325,26
996	2	0	2	29 720	1.7.2005	365	0,00	0,00	0,00
996	6	0	2	35 393	1.7.2005	365	0,00	0,00	0,00
1 105	1	0	2	31 583	1.6.2013	365	1 127,51	0,00	1 127,51
1 151	4	0	2	186	15.1.2008	365	0,00	0,00	0,00
1 155	1	0	2	893	1.7.2005	365	31,88	0,00	31,88
1 155	3	0	2	94	1.7.2005	365	3,36	0,00	3,36
1 155	4	0	2	722	1.7.2005	365	25,78	0,00	25,78
1 156	1	0	2	15 212	1.7.2005	365	543,07	0,00	543,07
1 156	2	0	2	2 276	1.7.2005	365	81,25	0,00	81,25
1 162	1	0	2	18 442	1.7.2005	365	658,38	0,00	658,38
1 162	4	0	2	141	1.7.2005	365	5,03	0,00	5,03
1 162	5	0	2	132	1.7.2005	365	4,71	0,00	4,71
1 162	6	0	2	10 354	29.2.2008	365	369,64	0,00	369,64
1 162	8	0	2	2 259	1.7.2005	365	80,65	0,00	80,65
1 168	0	0	2	29 735	1.7.2005	365	1 061,54	0,00	1 061,54
1 168	0	0	2	62 095	1.7.2005	365	0,00	0,00	0,00
1 220	1	0	2	22 267	29.2.2008	365	794,93	0,00	794,93
1 224	4	0	2	590	29.2.2008	365	0,00	0,00	0,00
1 224	6	0	2	1 148	11.7.2011	365	52,80	0,00	52,80
1 237	3	0	2	1 103	29.2.2008	365	0,00	0,00	0,00
1 237	9	0	2	575	1.7.2005	365	20,53	0,00	20,53
1 247	1	0	2	3 364	1.7.2005	365	120,09	0,00	120,09
1 247	2	0	2	366	1.7.2005	365	13,07	0,00	13,07
1 247	4	0	2	225	1.7.2005	365	8,03	0,00	8,03
1 247	5	0	2	281	1.7.2005	365	10,03	0,00	10,03
1 247	6	0	2	178	1.7.2005	365	6,35	0,00	6,35
1 247	8	0	2	96	1.7.2005	365	3,43	0,00	3,43
1 468	7	0	2	1 461	29.2.2008	365	52,16	0,00	52,16
1 638	1	0	2	8 854	1.7.2005	365	316,09	0,00	316,09
1 638	2	0	2	72	1.7.2005	365	2,57	0,00	2,57
1 706	1	0	2	45 890	1.7.2005	365	1 638,27	0,00	1 638,27
1 707	0	0	2	371	1.7.2005	365	13,24	0,00	13,24
1 708	0	0	2	777	1.7.2005	365	27,74	0,00	27,74
1 724	1	0	2	52 928	1.7.2005	365	1 889,53	0,00	1 889,53
1 724	2	0	2	11 603	1.7.2005	365	414,23	0,00	414,23
1 737	1	0	2	54 243	1.7.2005	365	1 936,48	0,00	1 936,48
1 737	1	0	2	54 778	1.7.2005	365	0,00	0,00	0,00
1 737	2	0	2	2 816	1.7.2005	365	100,53	0,00	100,53
1 737	2	0	2	3 993	1.7.2005	365	0,00	0,00	0,00
1 751	0	0	2	1 100	1.7.2005	365	39,27	0,00	39,27
1 754	0	0	2	794	1.7.2005	365	28,35	0,00	28,35
1 767	0	0	2	1 024	29.2.2008	365	36,56	0,00	36,56
1 770	0	0	2	1 085	29.2.2008	365	38,73	0,00	38,73
1 778	0	0	2	342	1.7.2005	365	12,21	0,00	12,21
1 795	0	0	2	2 872	1.7.2005	365	102,53	0,00	102,53

## Výpočet dodatku pro nájemní smlouvu č.233N05/29

Datum tisku: 27.11.2013

Spočítáno ke dni: 1.10.2014

Parcela / Díl	Skup.	Výměra [m2]	Datum přidání	Datum vydání	Počet dní	Nájem pozemky	Nájem budovy	Nájem celkem [Kč]
<b>Stávající parcely</b>								
<b>Hroznětín</b>								
1 795	0 0 2	3 444	1.7.2005		365	0,00	0,00	0,00
1 828	1 0 2	431	29.2.2008		365	15,39	0,00	15,39
1 830	1 0 2	6 078	1.7.2005		365	216,98	0,00	216,98
1 830	4 0 2	3 383	29.2.2008		365	0,00	0,00	0,00
1 839	1 0 2	3 918	1.7.2005		365	139,87	0,00	139,87
1 839	4 0 2	1 284	29.2.2008		365	45,84	0,00	45,84
1 839	6 0 2	849	29.2.2008		365	30,31	0,00	30,31
1 839	7 0 2	71	29.2.2008		365	2,53	0,00	2,53
1 852	1 0 2	354	1.7.2005		365	12,64	0,00	12,64
1 852	2 0 2	10 129	1.7.2005		365	361,61	0,00	361,61
1 852	3 0 2	4 045	1.6.2013		365	144,41	0,00	144,41
1 852	6 0 2	3 730	1.7.2005		365	133,16	0,00	133,16
1 852	7 0 2	275	1.7.2005		365	9,82	0,00	9,82
1 868	1 0 2	559	29.2.2008		365	0,00	0,00	0,00
1 868	2 0 2	123	29.2.2008		365	0,00	0,00	0,00
1 908	3 0 2	17 640	1.7.2005		365	0,00	0,00	0,00
1 908	4 0 2	3 676	1.7.2005		365	0,00	0,00	0,00
1 934	2 0 2	21 454	1.7.2005		365	0,00	0,00	0,00
1 941	0 0 2	12 052	1.7.2005		365	0,00	0,00	0,00
1 942	0 0 2	6 413	1.7.2005		365	0,00	0,00	0,00
1 948	0 0 2	1 601	1.7.2005		365	0,00	0,00	0,00
1 951	2 0 2	14 459	1.7.2005		365	0,00	0,00	0,00
1 994	0 0 2	969	29.2.2008		365	0,00	0,00	0,00
2 003	0 0 2	850	1.1.2014		273	29,24	0,00	29,24
2 024	2 0 2	822	1.1.2014		273	28,28	0,00	28,28
2 033	3 0 2	436	1.1.2014		273	15,00	0,00	15,00
2 044	1 0 2	469	1.1.2014		273	16,13	0,00	16,13
2 045	1 0 2	968	1.1.2014		273	33,31	0,00	33,31
2 047	0 2	480	1.1.2014		273	16,51	0,00	16,51
2 047	0 0 2	577	29.2.2008		365	0,00	0,00	0,00
2 097	14 0 2	6 537	1.7.2005		365	0,00	0,00	0,00
2 111	1 0 2	329	29.2.2008		365	0,00	0,00	0,00
2 111	2 0 2	20	29.2.2008		365	0,00	0,00	0,00
2 122	1 0 2	8 809	1.7.2005		365	314,48	0,00	314,48
2 140	0 0 2	1 052	29.2.2008		365	0,00	0,00	0,00
2 141	0 0 2	198	29.2.2008		365	0,00	0,00	0,00
2 167	4 0 2	4 260	29.2.2008		365	152,08	0,00	152,08
2 176	1 0 2	282	29.2.2008		365	0,00	0,00	0,00
2 201	3 0 2	1 384	29.2.2008		365	0,00	0,00	0,00
2 208	3 0 2	417	29.2.2008		365	0,00	0,00	0,00
2 220	4 0 2	439	29.2.2008		365	0,00	0,00	0,00
2 232	1 0 2	7 219	29.2.2008		365	0,00	0,00	0,00
2 295	6 0 2	1 893	29.2.2008		365	0,00	0,00	0,00
2 295	7 0 2	85	29.2.2008		365	0,00	0,00	0,00
2 328	1 0 2	23 952	1.7.2005		365	855,09	0,00	855,09
2 328	2 0 2	104	1.7.2005		365	3,71	0,00	3,71
2 331	0 0 2	324	29.2.2008		365	11,57	0,00	11,57
2 377	1 0 2	1 940	1.7.2005		365	0,00	0,00	0,00
2 379	0 0 2	618	29.2.2008		365	0,00	0,00	0,00
2 380	1 0 2	3 402	1.7.2005		365	0,00	0,00	0,00

## Výpočet dodatku pro nájemní smlouvu č.233N05/29

Datum tisku: 27.11.2013

Spočítáno ke dni: 1.10.2014

Parcela	/	Díl	Skup.	Výměra [m2]	Datum přidání	Datum vydání	Počet dní	Nájem pozemky	Nájem budovy	Nájem celkem [Kč]
<b>Stávající parcely</b>										
<b>Hroznětín</b>										
2 383	1	0	2	1 618	29.2.2008		365	0,00	0,00	0,00
2 384	2	0	2	479	29.2.2008		365	0,00	0,00	0,00
2 398	1	0	2	146	1.7.2005		365	5,21	0,00	5,21
2 398	1	0	2	3 385	1.7.2005		365	0,00	0,00	0,00
2 398	2	0	2	656	29.2.2008		365	23,42	0,00	23,42
2 399	2	0	2	350	29.2.2008		365	0,00	0,00	0,00
2 400	2	0	2	442	29.2.2008		365	0,00	0,00	0,00
2 406	1	0	2	271	29.2.2008		365	9,67	0,00	9,67
2 406	1	0	2	1 677	29.2.2008		365	0,00	0,00	0,00
2 407	0	0	2	1 111	1.7.2005		365	0,00	0,00	0,00
2 408	2	0	2	394	29.2.2008		365	0,00	0,00	0,00
2 409	1	0	2	379	29.2.2008		365	13,53	0,00	13,53
2 409	1	0	2	1 636	29.2.2008		365	0,00	0,00	0,00
2 409	2	0	2	1 190	29.2.2008		365	42,48	0,00	42,48
2 410	2	0	2	635	29.2.2008		365	0,00	0,00	0,00
2 411	1	0	2	664	1.6.2013		365	23,70	0,00	23,70
2 411	2	0	2	1 753	29.2.2008		365	62,58	0,00	62,58
2 411	6	0	2	952	1.7.2005		365	33,99	0,00	33,99
2 411	7	0	2	432	1.6.2013		365	15,42	0,00	15,42
2 442	1	0	2	3 262	29.2.2008		365	116,45	0,00	116,45
2 442	3	0	2	175	29.2.2008		365	6,25	0,00	6,25
2 443	1	0	2	5 286	29.2.2008		365	188,71	0,00	188,71
2 443	2	0	2	863	29.2.2008		365	30,81	0,00	30,81
2 443	3	0	2	205	29.2.2008		365	7,32	0,00	7,32
2 445	0	0	2	139	29.2.2008		365	4,96	0,00	4,96
2 446	0	0	2	2 567	1.6.2013		365	91,64	0,00	91,64
2 447	0	0	2	302	1.7.2005		365	10,78	0,00	10,78
2 448	0	0	2	409	29.2.2008		365	14,60	0,00	14,60
2 449	0	0	2	5 064	1.7.2005		365	180,78	0,00	180,78
2 452	1	0	2	3 493	1.6.2013		365	124,70	0,00	124,70
2 452	2	0	2	740	29.2.2008		365	26,42	0,00	26,42
2 452	3	0	2	1 218	1.7.2005		365	43,48	0,00	43,48
2 452	3	0	2	2 011	1.7.2005		365	0,00	0,00	0,00
2 453	1	0	2	486	1.6.2013		365	17,35	0,00	17,35
2 455	1	0	2	613	29.2.2008		365	21,88	0,00	21,88
2 455	2	0	2	678	29.2.2008		365	24,20	0,00	24,20
2 462	1	0	2	1 845	1.6.2013		365	65,87	0,00	65,87
2 465	1	0	2	2 375	1.6.2013		365	84,79	0,00	84,79
2 465	3	0	2	234	1.6.2013		365	8,35	0,00	8,35
2 465	4	0	2	1 139	1.7.2005		365	40,66	0,00	40,66
2 467	0	0	2	3 437	1.6.2013		365	122,70	0,00	122,70
2 468	1	0	2	1 247	29.2.2008		365	44,52	0,00	44,52
2 468	2	0	2	100	29.2.2008		365	3,57	0,00	3,57
2 478	2	0	2	1 210	29.2.2008		365	0,00	0,00	0,00
2 492	1	0	2	3 799	29.2.2008		365	0,00	0,00	0,00
2 492	4	0	2	271	29.2.2008		365	0,00	0,00	0,00
2 492	6	0	2	1 070	29.2.2008		365	0,00	0,00	0,00
2 492	7	0	2	827	29.2.2008		365	0,00	0,00	0,00
2 492	8	0	2	600	29.2.2008		365	0,00	0,00	0,00
2 492	13	0	2	1 739	29.2.2008		365	0,00	0,00	0,00



# Výpočet dodatku pro nájemní smlouvu č.233N05/29

Datum tisku: 27.11.2013

Spočítáno ke dni: 1.10.2014

Parcela / Díl	Skup.	Výměra [m2]	Datum přidání	Datum vydání	Počet dní	Nájem pozemky	Nájem budovy	Nájem celkem [Kč]
<b>Stávající parcely</b>								
<b>Hroznětín</b>								
2 670	0 0	2 83	1.7.2005		365	2,96	0,00	2,96
2 697	0 0	2 160	1.10.2012		365	7,36	0,00	7,36
<b>2 470 530</b>						<b>27 925,32</b>	<b>0,00</b>	<b>27 925,32</b>
<b>Kfely u Ostrova</b>								
16	0 0	2 377	29.2.2008		365	0,00	0,00	0,00
18	0 0	2 75	29.2.2008		365	0,00	0,00	0,00
23	1 0	2 159	29.2.2008		365	0,00	0,00	0,00
29	0 0	2 2 238	29.2.2008		365	0,00	0,00	0,00
30	0 0	2 12	29.2.2008		365	0,00	0,00	0,00
31	0 0	2 794	29.2.2008		365	0,00	0,00	0,00
39	3 0	2 76	29.2.2008		365	0,00	0,00	0,00
39	7 0	2 134	29.2.2008		365	0,00	0,00	0,00
53	0 0	2 240	29.2.2008		365	0,00	0,00	0,00
109	1 0	2 1 402	29.2.2008		365	0,00	0,00	0,00
109	3 0	2 10	29.2.2008		365	0,48	0,00	0,48
125	0 0	2 45	29.2.2008		365	0,00	0,00	0,00
192	0 0	2 505	29.2.2008		365	0,00	0,00	0,00
196	0 0	2 7 231	1.7.2005		365	344,92	0,00	344,92
197	0 0	2 454	29.2.2008		365	21,66	0,00	21,66
210	0 0	2 603	29.2.2008		365	0,00	0,00	0,00
223	0 0	2 80	29.2.2008		365	0,00	0,00	0,00
244	1 0	2 129 107	1.7.2005		365	0,00	0,00	0,00
244	2 0	2 33 316	1.7.2005		365	0,00	0,00	0,00
244	8 0	2 990	1.7.2005		365	0,00	0,00	0,00
245	0 0	2 1 557	1.7.2005		365	0,00	0,00	0,00
247	1 0	2 858	1.7.2005		365	0,00	0,00	0,00
247	2 0	2 102	1.7.2005		365	0,00	0,00	0,00
248	1 0	2 961	29.2.2008		365	45,84	0,00	45,84
248	2 0	2 1 511	1.7.2005		365	72,07	0,00	72,07
248	3 0	2 1 076	29.2.2008		365	51,33	0,00	51,33
249	1 0	2 7 049	1.7.2005		365	0,00	0,00	0,00
249	2 0	2 212	1.7.2005		365	0,00	0,00	0,00
250	1 0	2 189 044	1.7.2005		365	0,00	0,00	0,00
250	5 0	2 20 316	1.7.2005		365	0,00	0,00	0,00
254	4 0	2 495	29.2.2008		365	23,61	0,00	23,61
255	1 0	2 8 837	1.7.2005		365	0,00	0,00	0,00
256	1 0	2 4 134	1.7.2005		365	0,00	0,00	0,00
257	0 0	2 36 712	1.7.2005		365	0,00	0,00	0,00
258	0 0	2 2 017	1.7.2005		365	0,00	0,00	0,00
259	0 0	2 1 026	1.7.2005		365	0,00	0,00	0,00
260	0 0	2 9 117	1.7.2005		365	0,00	0,00	0,00
261	1 0	2 37 191	1.7.2005		365	0,00	0,00	0,00
262	0 0	2 42 744	1.7.2005		365	0,00	0,00	0,00
262	2 0	2 33 420	24.9.2010		365	1 901,59	0,00	1 901,59
264	0 0	2 54 216	1.7.2005		365	0,00	0,00	0,00
267	0 0	2 270	1.7.2005		365	0,00	0,00	0,00
270	0 0	2 2 187	29.2.2008		365	104,32	0,00	104,32
271	0 0	2 47 103	29.2.2008		365	2 246,81	0,00	2 246,81
272	0 0	2 993	29.2.2008		365	47,37	0,00	47,37

# Výpočet dodatku pro nájemní smlouvu č.233N05/29

Datum tisku: 27.11.2013

Spočítáno ke dni: 1.10.2014

Parcela / Stávající parcely	Díl	Skup.	Výměra [m2]	Datum přidání	Datum vydání	Počet dní	Nájem pozemky	Nájem budovy	Nájem celkem [Kč]
<b>Kfely u Ostrova</b>									
273	0	0	2	3 968	29.2.2008				
274	0	0	2	68	29.2.2008	365	189,27	0,00	189,27
275	1	0	2	22 213	29.2.2008	365	3,24	0,00	3,24
277	0	0	2	1 659	29.2.2008	365	1 059,56	0,00	1 059,56
284	0	0	2	1 967	29.2.2008	365	0,00	0,00	0,00
286	2	0	2	437	29.2.2008	365	93,83	0,00	93,83
287	0	0	2	44 166	29.2.2008	365	20,84	0,00	20,84
290	0	0	2	72 932	1.7.2005	365	2 106,72	0,00	2 106,72
290	4	0	2	4 041	24.9.2010	365	0,00	0,00	0,00
291	1	0	2	12 162	1.7.2005	365	229,93	0,00	229,93
291	3	0	2	1 359	1.7.2005	365	0,00	0,00	0,00
291	4	0	2	335	29.2.2008	365	0,00	0,00	0,00
292	4	0	2	10 964	1.7.2005	365	15,98	0,00	15,98
292	6	0	2	13 547	1.7.2005	365	0,00	0,00	0,00
292	6	0	2	13 912	1.7.2005	365	0,00	0,00	0,00
292	9	0	2	233	24.9.2010	365	663,60	0,00	663,60
293	2	0	2	1 424	1.7.2005	365	13,25	0,00	13,25
294	1	0	2	3 994	1.7.2005	365	0,00	0,00	0,00
294	3	0	2	547	1.7.2005	365	0,00	0,00	0,00
294	7	0	2	1 195	1.7.2005	365	0,00	0,00	0,00
294	8	0	2	1 207	1.7.2005	365	0,00	0,00	0,00
294	9	0	2	1 070	1.7.2005	365	0,00	0,00	0,00
294	10	0	2	851	1.7.2005	365	0,00	0,00	0,00
294	13	0	2	463	1.7.2005	365	0,00	0,00	0,00
294	14	0	2	91	1.7.2005	365	0,00	0,00	0,00
295	1	0	2	1 809	1.7.2005	365	0,00	0,00	0,00
296	1	0	2	125 613	1.7.2005	365	0,00	0,00	0,00
296	2	0	2	31 153	1.7.2005	365	0,00	0,00	0,00
296	3	0	2	28 370	1.7.2005	365	0,00	0,00	0,00
296	7	0	2	19 019	1.7.2005	365	0,00	0,00	0,00
296	9	0	2	19 860	1.7.2005	365	0,00	0,00	0,00
296	10	0	2	278	1.7.2005	365	0,00	0,00	0,00
299	1	0	2	390	1.7.2005	365	0,00	0,00	0,00
300	1	0	2	7 536	1.7.2005	365	0,00	0,00	0,00
301	1	0	2	1 932	1.7.2005	365	0,00	0,00	0,00
304	2	0	2	191	1.7.2005	365	0,00	0,00	0,00
304	4	0	2	3 387	1.7.2005	365	0,00	0,00	0,00
305	1	0	2	1 192	1.7.2005	365	0,00	0,00	0,00
305	4	0	2	18	1.7.2005	365	0,00	0,00	0,00
305	6	0	2	523	1.7.2005	365	0,00	0,00	0,00
306	1	0	2	18 173	1.7.2005	365	0,00	0,00	0,00
306	3	0	2	6 004	1.7.2005	365	0,00	0,00	0,00
306	4	0	2	8 204	1.7.2005	365	0,00	0,00	0,00
308	1	0	2	11 786	1.7.2005	365	0,00	0,00	0,00
308	3	0	2	278	1.7.2005	365	0,00	0,00	0,00
309	1	0	2	18 920	1.7.2005	365	0,00	0,00	0,00
309	3	0	2	3 229	1.7.2005	365	0,00	0,00	0,00
309	15	0	2	170	1.7.2005	365	0,00	0,00	0,00
315	3	0	2	991	1.7.2005	365	0,00	0,00	0,00
315	4	0	2	120	1.7.2005	365	0,00	0,00	0,00

## Výpočet dodatku pro nájemní smlouvu č.233N05/29

Datum tisku: 27.11.2013

Spočítáno ke dni: 1.10.2014

Parcela / Díl	Skup.	Výměra [m <sup>2</sup> ]	Datum přidání	Datum vydání	Počet dní	Nájem pozemky	Nájem budovy	Nájem celkem [Kč]
<b>Stávající parcely</b>								
<b>Kfely u Ostrova</b>								
318	2 0 2	1 736	1.7.2005		365	82,81	0,00	82,81
319	1 0 2	13 857	1.7.2005		365	0,00	0,00	0,00
320	1 0 2	116 661	1.7.2005		365	0,00	0,00	0,00
320	12 0 2	4 616	1.7.2005		365	220,18	0,00	220,18
322	0 0 2	754	29.2.2008		365	35,97	0,00	35,97
323	0 0 2	594	29.2.2008		365	28,33	0,00	28,33
326	1 0 2	326 604	1.7.2005		365	0,00	0,00	0,00
326	2 0 2	1 977	1.7.2005		365	94,30	0,00	94,30
326	3 0 2	563	24.9.2010		365	32,03	0,00	32,03
326	10 0 2	4 400	24.9.2010		365	250,36	0,00	250,36
330	0 0 2	1 197	29.2.2008		365	0,00	0,00	0,00
351	1 0 2	2 593	1.7.2005		365	123,69	0,00	123,69
351	1 0 2	4 027	1.7.2005		365	0,00	0,00	0,00
351	1 0 2	4 339	1.7.2005		365	0,00	0,00	0,00
351	7 0 2	156 965	1.7.2005		365	0,00	0,00	0,00
351	8 0 2	893	1.7.2005		365	0,00	0,00	0,00
351	20 0 2	12 961	1.7.2005		365	0,00	0,00	0,00
351	107 0 2	6 453	1.7.2005		365	0,00	0,00	0,00
<b>1 866 137</b>						<b>10 123,89</b>	<b>0,00</b>	<b>10 123,89</b>
<b>Květnová</b>								
140	1 0 2	568 612	1.7.2005		365	0,00	0,00	0,00
140	4 0 2	78 298	1.7.2005		365	3 312,01	0,00	3 312,01
178	0 0 2	62 019	1.7.2005		365	0,00	0,00	0,00
178	1 0 2	31 820	1.7.2005		365	1 345,99	0,00	1 345,99
178	2 0 2	24 652	1.7.2005		365	1 042,78	0,00	1 042,78
220	0 0 2	158 736	1.7.2005		365	0,00	0,00	0,00
220	2 0 2	55 651	1.7.2005		365	2 354,04	0,00	2 354,04
239	0 0 2	3 612	1.7.2005		365	0,00	0,00	0,00
240	1 0 2	300 584	1.7.2005		365	0,00	0,00	0,00
544	1 0 2	166 371	1.7.2005		365	0,00	0,00	0,00
1 419	5 0 2	32 129	1.7.2005		365	1 359,06	0,00	1 359,06
<b>1 482 484</b>						<b>9 413,88</b>	<b>0,00</b>	<b>9 413,88</b>
<b>Maroltov</b>								
116	2 0 2	175 803	1.7.2005		365	0,00	0,00	0,00
116	3 0 2	274	1.7.2005		365	0,00	0,00	0,00
116	4 0 2	1 846	1.7.2005		365	53,16	0,00	53,16
<b>177 923</b>						<b>53,16</b>	<b>0,00</b>	<b>53,16</b>
<b>Nivy</b>								
384	1 0 2	54 010	1.7.2005		365	0,00	0,00	0,00
384	4 0 2	12 795	1.7.2005		365	0,00	0,00	0,00
462	0 0 2	1 520	29.2.2008		365	52,59	0,00	52,59
541	4 0 2	214	29.2.2008		365	0,00	0,00	0,00
541	9 0 2	48	29.2.2008		365	0,00	0,00	0,00
552	2 0 2	4 272	1.7.2005		365	0,00	0,00	0,00
552	2 0 2	4 276	1.7.2005		365	147,95	0,00	147,95
577	0 0 2	126	29.2.2008		365	0,00	0,00	0,00

## Výpočet dodatku pro nájemní smlouvu č.233N05/29

Datum tisku: 27.11.2013

Spočítáno ke dni: 1.10.2014

Parcela /	Díl Skup.	Výměra [m2]	Datum přidání	Datum vydání	Počet dní	Nájem pozemky	Nájem budovy	Nájem celkem [Kč]	
<b>Stávající parcely</b>									
<b>77 261</b>						<b>200,54</b>	<b>0,00</b>	<b>200,54</b>	
<b>Odeř</b>									
80	1	0	2	5 932	1.7.2005	365	223,04	0,00	223,04
80	1	0	2	26 730	1.7.2005	365	0,00	0,00	0,00
80	2	0	2	1 113	1.7.2005	365	41,85	0,00	41,85
80	3	0	2	3 764	1.7.2005	365	0,00	0,00	0,00
80	5	0	2	19 301	1.7.2005	365	0,00	0,00	0,00
86	1	0	2	1 451	1.7.2005	365	54,56	0,00	54,56
86	1	0	2	8 691	1.7.2005	365	0,00	0,00	0,00
94	0	0	2	4 117	1.7.2005	365	0,00	0,00	0,00
96	0	0	2	25 364	1.7.2005	365	0,00	0,00	0,00
105	0	0	2	385	1.7.2005	365	14,48	0,00	14,48
106	0	0	2	26 426	1.7.2005	365	993,62	0,00	993,62
106	0	0	2	56 588	1.7.2005	365	0,00	0,00	0,00
110	1	0	2	2 547	1.7.2005	365	95,77	0,00	95,77
110	1	0	2	13 304	1.7.2005	365	0,00	0,00	0,00
166	1	0	2	53 736	1.7.2005	365	2 020,47	0,00	2 020,47
166	1	0	2	58 232	1.7.2005	365	0,00	0,00	0,00
166	5	0	2	404	1.7.2005	365	15,19	0,00	15,19
166	5	0	2	505	1.7.2005	365	0,00	0,00	0,00
166	6	0	2	3 284	29.2.2008	365	123,48	0,00	123,48
668	1	0	2	8 108	1.7.2005	365	304,86	0,00	304,86
668	3	0	2	39 212	1.7.2005	365	1 474,37	0,00	1 474,37
668	4	0	2	737	1.7.2005	365	27,71	0,00	27,71
668	5	0	2	17 302	1.7.2005	365	650,56	0,00	650,56
668	6	0	2	17 046	1.7.2005	365	640,93	0,00	640,93
674	28	0	2	199	1.7.2005	365	7,48	0,00	7,48
677	0	0	2	942	29.2.2008	365	35,42	0,00	35,42
709	0	0	2	682	29.2.2008	365	25,64	0,00	25,64
711	0	0	2	530	29.2.2008	365	19,93	0,00	19,93
714	1	0	2	100	29.2.2008	365	3,76	0,00	3,76
714	1	0	2	1 163	29.2.2008	365	0,00	0,00	0,00
714	2	0	2	574	1.7.2005	365	21,58	0,00	21,58
715	2	0	2	1 379	29.2.2008	365	51,85	0,00	51,85
715	2	0	2	2 536	29.2.2008	365	0,00	0,00	0,00
720	1	0	2	1 072	1.7.2005	365	40,31	0,00	40,31
729	3	0	2	1 756	1.7.2005	365	0,00	0,00	0,00
729	4	0	2	1 284	1.7.2005	365	0,00	0,00	0,00
729	5	0	2	918	1.7.2005	365	0,00	0,00	0,00
730	0	0	2	1 309	29.2.2008	365	49,22	0,00	49,22
<b>408 723</b>						<b>6 936,08</b>	<b>0,00</b>	<b>6 936,08</b>	
<b>Ostrov nad Ohří</b>									
1 484	1	0	2	1 047	1.7.2005	365	0,00	0,00	0,00
1 485	2	0	2	96	1.7.2005	365	0,00	0,00	0,00
2 781	0	0	2	1 511	29.2.2008	365	46,99	0,00	46,99
2 781	0	0	2	1 645	29.2.2008	365	0,00	0,00	0,00
2 784	0	0	2	1 796	29.2.2008	365	55,86	0,00	55,86
2 784	0	0	2	1 889	29.2.2008	365	0,00	0,00	0,00
2 785	2	0	2	1 095	29.2.2008	365	34,05	0,00	34,05

## Výpočet dodatku pro nájemní smlouvu č.233N05/29

Datum tisku: 27.11.2013

Spočítáno ke dni: 1.10.2014

Parcela / Díl	Skup.	Výměra [m <sup>2</sup> ]	Datum přidání	Datum vydání	Počet dní	Nájem pozemky	Nájem budovy	Nájem celkem [Kč]
<b>Stávající parcely</b>								
<b>Ostrov nad Ohří</b>								
2 787	1 0 2	2 581	29.2.2008		365	80,27	0,00	80,27
2 789	0 0 2	17 242	29.2.2008		365	0,00	0,00	0,00
2 789	0 0 2	17 383	29.2.2008		365	0,00	0,00	0,00
2 789	2 0 2	1 366	29.2.2008		365	42,48	0,00	42,48
2 793	0 0 2	1 092	29.2.2008		365	0,00	0,00	0,00
2 801	0 0 2	9 383	29.2.2008		365	291,81	0,00	291,81
2 807	1 0 2	5 231	29.2.2008		365	0,00	0,00	0,00
2 807	1 0 2	5 339	29.2.2008		365	0,00	0,00	0,00
<b>68 696</b>						<b>551,46</b>	<b>0,00</b>	<b>551,46</b>
<b>Ruprechtov u Hroznětína</b>								
14	0 0 1	575	29.2.2008		365	0,00	0,00	0,00
33	0 0 1	76	29.2.2008		365	0,00	0,00	0,00
38	1 0 2	65 876	1.7.2005		365	0,00	0,00	0,00
38	1 0 2	66 305	1.7.2005		365	0,00	0,00	0,00
73	1 0 2	23 666	1.7.2005		365	844,88	0,00	844,88
73	1 0 2	53 342	1.7.2005		365	0,00	0,00	0,00
73	1 0 2	53 736	1.7.2005		365	0,00	0,00	0,00
75	1 0 2	1 583	1.7.2005		365	0,00	0,00	0,00
75	1 0 2	1 604	1.7.2005		365	0,00	0,00	0,00
88	2 0 2	277	1.10.2012		365	11,94	0,00	11,94
124	2 0 2	1 268	29.2.2008		365	0,00	0,00	0,00
161	4 0 2	1 324	29.2.2008		365	0,00	0,00	0,00
203	2 0 2	287	1.10.2012		365	12,37	0,00	12,37
214	2 0 2	1 804	1.7.2005		365	0,00	0,00	0,00
317	1 0 2	9 381	1.7.2005		365	0,00	0,00	0,00
328	1 0 2	112 716	1.7.2005		365	0,00	0,00	0,00
328	1 0 2	122 097	1.7.2005		365	0,00	0,00	0,00
433	4 0 2	279	1.7.2005		365	0,00	0,00	0,00
433	5 0 2	527	1.7.2005		365	0,00	0,00	0,00
433	6 0 2	401	1.7.2005		365	0,00	0,00	0,00
433	7 0 2	392	1.7.2005		365	0,00	0,00	0,00
438	1 0 2	118 955	1.7.2005		365	4 246,69	0,00	4 246,69
438	1 0 2	127 091	1.7.2005		365	0,00	0,00	0,00
438	1 0 2	128 072	1.7.2005		365	0,00	0,00	0,00
438	7 0 2	39	21.5.2010		365	1,39	0,00	1,39
438	8 0 2	336	21.5.2010		365	12,00	0,00	12,00
457	1 0 2	2 670	29.2.2008		365	0,00	0,00	0,00
457	1 0 2	2 850	29.2.2008		365	0,00	0,00	0,00
466	0 0 2	4 667	1.7.2005		365	166,61	0,00	166,61
466	0 0 2	5 214	1.7.2005		365	0,00	0,00	0,00
466	0 0 2	5 321	1.7.2005		365	0,00	0,00	0,00
467	1 0 2	14 062	1.7.2005		365	502,01	0,00	502,01
467	1 0 2	34 313	1.7.2005		365	0,00	0,00	0,00
467	1 0 2	34 547	1.7.2005		365	0,00	0,00	0,00
476	0 0 2	227	1.7.2005		365	8,10	0,00	8,10
476	0 0 2	4 208	1.7.2005		365	0,00	0,00	0,00
476	0 0 2	4 380	1.7.2005		365	0,00	0,00	0,00
584	1 0 2	397	1.7.2005		365	14,17	0,00	14,17
584	1 0 2	3 550	1.7.2005		365	0,00	0,00	0,00

## Výpočet dodatku pro nájemní smlouvu č.233N05/29

Datum tisku: 27.11.2013

Spočítáno ke dni: 1.10.2014

Parcela /	Díl	Skup.	Výměra [m <sup>2</sup> ]	Datum přidání	Datum vydání	Počet dní	Nájem pozemky	Nájem budovy	Nájem celkem [Kč]
<b>Stávající parcely</b>									
<b>Ruprechtov u Hroznětína</b>									
584	1	0	2	3 674	1.7.2005	365	0,00	0,00	0,00
584	2	0	2	8 307	1.7.2005	365	0,00	0,00	0,00
584	2	0	2	8 383	1.7.2005	365	0,00	0,00	0,00
588	0	0	2	9 047	29.2.2008	365	0,00	0,00	0,00
590	0	0	2	1 305	29.2.2008	365	0,00	0,00	0,00
591	0	0	2	9 686	29.2.2008	365	0,00	0,00	0,00
625	1	0	2	11 403	1.7.2005	365	0,00	0,00	0,00
625	1	0	2	11 663	1.7.2005	365	0,00	0,00	0,00
641	0	0	2	212	1.7.2005	365	7,57	0,00	7,57
641	0	0	2	328	1.7.2005	365	0,00	0,00	0,00
641	0	0	2	414	1.7.2005	365	0,00	0,00	0,00
650	0	0	2	31 210	1.7.2005	365	0,00	0,00	0,00
650	0	0	2	31 275	1.7.2005	365	0,00	0,00	0,00
668	2	0	2	294	1.7.2005	365	0,00	0,00	0,00
681	0	0	2	946	1.7.2005	365	0,00	0,00	0,00
681	0	0	2	1 098	1.7.2005	365	0,00	0,00	0,00
682	3	0	2	357	29.2.2008	365	0,00	0,00	0,00
684	1	0	2	136	1.7.2005	365	0,00	0,00	0,00
684	1	0	2	150	1.7.2005	365	0,00	0,00	0,00
688	1	0	2	3 264	1.7.2005	365	0,00	0,00	0,00
690	1	0	2	1 751	1.7.2005	365	62,51	0,00	62,51
690	1	0	2	1 827	1.7.2005	365	0,00	0,00	0,00
693	0	0	2	4 092	1.7.2005	365	0,00	0,00	0,00
693	0	0	2	4 120	1.7.2005	365	147,08	0,00	147,08
697	0	0	2	5 512	1.7.2005	365	0,00	0,00	0,00
697	0	0	2	5 513	1.7.2005	365	196,81	0,00	196,81
697	0	0	2	6 629	1.7.2005	365	0,00	0,00	0,00
698	2	0	2	1 567	1.7.2005	365	0,00	0,00	0,00
701	0	0	2	58	29.2.2008	365	2,07	0,00	2,07
702	0	0	2	1 163	1.7.2005	365	0,00	0,00	0,00
704	0	0	2	696	1.7.2005	365	0,00	0,00	0,00
704	0	0	2	1 869	1.7.2005	365	0,00	0,00	0,00
708	0	0	2	460	29.2.2008	365	0,00	0,00	0,00
709	0	0	2	2 758	1.7.2005	365	0,00	0,00	0,00
709	0	0	2	2 833	1.7.2005	365	0,00	0,00	0,00
712	0	0	2	2 052	1.7.2005	365	73,26	0,00	73,26
712	0	0	2	2 263	1.7.2005	365	0,00	0,00	0,00
716	0	0	2	2 393	29.2.2008	365	0,00	0,00	0,00
716	4	0	2	34	1.7.2005	365	1,21	0,00	1,21
716	5	0	2	410	1.7.2005	365	14,64	0,00	14,64
<b>1 189 567</b>							<b>6 325,31</b>	<b>0,00</b>	<b>6 325,31</b>
<b>Vykmanov u Ostrova</b>									
77	1	0	2	95 098	1.7.2005	365	0,00	0,00	0,00
140	2	0	2	31 172	1.7.2005	365	0,00	0,00	0,00
142	2	0	2	75 929	1.7.2005	365	0,00	0,00	0,00
142	3	0	2	16 481	1.7.2005	365	0,00	0,00	0,00
142	4	0	2	8 545	1.7.2005	365	0,00	0,00	0,00
146	0	0	2	3 269	1.7.2005	365	0,00	0,00	0,00
196	1	0	2	18 490	1.7.2005	365	0,00	0,00	0,00

## Výpočet dodatku pro nájemní smlouvu č.233N05/29

Datum tisku: 27.11.2013

Spočítáno ke dni: 1.10.2014

Parcela / Díl	Skup.	Výměra [m2]	Datum přidání	Datum vydání	Počet dní	Nájem pozemky	Nájem budovy	Nájem celkem [Kč]
<b>Stávající parcely</b>								
<b>Vykmanov u Ostrova</b>								
284	1 0 2	7 617	1.7.2005		365	0,00	0,00	0,00
290	1 0 2	9 982	1.7.2005		365	0,00	0,00	0,00
291	2 0 2	35	1.7.2005		365	0,00	0,00	0,00
305	1 0 2	5 054	1.7.2005		365	0,00	0,00	0,00
323	4 0 2	71 674	1.7.2005		365	0,00	0,00	0,00
323	5 0 2	30 495	1.7.2005		365	0,00	0,00	0,00
323	6 0 2	18 822	1.7.2005		365	0,00	0,00	0,00
329	1 0 2	88	1.7.2005		365	3,12	0,00	3,12
329	1 0 2	98	1.7.2005		365	0,00	0,00	0,00
330	1 0 2	32 062	1.7.2005		365	0,00	0,00	0,00
331	2 0 2	2 707	1.7.2005		365	0,00	0,00	0,00
336	1 0 2	6 312	1.7.2005		365	0,00	0,00	0,00
336	3 0 2	6 535	1.7.2005		365	0,00	0,00	0,00
337	1 0 2	608	1.7.2005		365	0,00	0,00	0,00
340	1 0 2	89 385	1.7.2005		365	0,00	0,00	0,00
340	3 0 2	13 990	1.7.2005		365	0,00	0,00	0,00
344	0 0 2	25 213	1.7.2005		365	892,54	0,00	892,54
344	0 0 2	25 253	1.7.2005		365	0,00	0,00	0,00
360	1 0 2	93 914	1.7.2005		365	3 324,56	0,00	3 324,56
360	1 0 2	94 120	1.7.2005		365	0,00	0,00	0,00
360	2 0 2	2 733	1.7.2005		365	0,00	0,00	0,00
360	3 0 2	12 416	1.7.2005		365	0,00	0,00	0,00
363	1 0 2	8 536	1.7.2005		365	0,00	0,00	0,00
363	3 0 2	1 576	1.7.2005		365	0,00	0,00	0,00
378	2 0 2	148	1.7.2005		365	0,00	0,00	0,00
383	1 0 2	2 277	21.5.2010		365	80,61	0,00	80,61
384	1 0 2	1 566	21.5.2010		365	55,44	0,00	55,44
		<b>812 200</b>				<b>4 356,27</b>	<b>0,00</b>	<b>4 356,27</b>
		<b>10 944 532</b>				<b>76 848,87</b>	<b>0,00</b>	<b>76 848,87</b>
<b>CELKEM:</b>		<b>10 955 326</b>				<b>76 957,43</b>	<b>0,00</b>	<b>76 957 Kč</b>

+ starší parcela

čís. HAZANETIN

pro 1146/3 -  $4,60 \text{ Kč/m}^2 \times 2700 \text{ m}^2 \times 11 = 124,20 \text{ Kč}$

Ukhuw 77.081,- Kč

**Příloha k nájemní smlouvě č. 233N05/29**

ODEŘSKÝ STATEK a.s.

Variabilní symbol: 23310529

Uzavřeno: 1.7.2005

Roční nájem: Odeř 38

Datum tisku: 27.11.2013

Účinná od: 1.7.2005

77 468 Kč

Hroznětín

Katastr	Parcela	/	Díl	Skup.	Kultura	Číslo LV	Cena za ha [Kč]	Výměra [m <sup>2</sup> ]	%	Nájem [Kč]
<b>Bystřice u Hroznětína</b>										
	84	0	0	2	7	10 002	39 900	6 961	1,0	277,74
	204	12	0	2	14	10 002	47 900	941	1,0	45,07
	231	1	0	2	2	10 002	39 900	130 852	1,0	5 220,99
	904	4	0	2	7	10 002	47 900	284	1,0	13,60
	917	1	0	2	14	10 002	39 900	19 798	1,0	789,94
	969	0	0	2	14	10 002	39 900	9 307	1,0	371,35
	973	1	0	2	14	10 002	39 900	709	1,0	28,29
								<b>168 852</b>		<b>6 746,98</b>
<b>Dolní Žďár u Ostrova</b>										
	336	3	0	2	7	10 002	31 700	179	1,0	5,67
	350	5	0	2	14	10 002	31 700	2 651	1,0	84,04
	350	15	0	2	14	10 002	31 700	1 107	1,0	35,09
část	350	17	0	2	14	10 002	31 700	56	1,0	1,78
	351	4	0	2	7	10 002	31 700	4 305	1,0	136,47
	361	1	0	2	2	10 002	31 700	46 467	1,0	1 473,00
	366	3	0	2	2	10 002	31 700	41 785	1,0	1 324,58
	415	1	0	2	14	10 002	31 700	1 013	1,0	32,11
	415	2	0	2	14	10 002	31 700	620	1,0	19,65
	452	36	0	2	14	10 002	31 700	1 156	1,0	36,65
								<b>99 339</b>		<b>3 149,04</b>
<b>Hluboký</b>										
	220	1	0	2	14	10 002	39 200	23 206	1,0	909,68
	241	3	0	2	2	10 002	47 100	504	1,0	23,73
	241	4	0	2	7	10 002	47 100	1 103	1,0	51,95
	246	0	0	2	11	10 002	39 200	601	1,0	23,56
	250	2	0	2	7	10 002	47 100	849	1,0	39,98
	251	2	0	2	11	10 002	39 200	1 033	1,0	40,49
	280	0	0	2	14	10 002	39 200	577	1,0	22,62
								<b>27 873</b>		<b>1 112,01</b>
<b>Hroznětín</b>										
	263	1	0	2	2	10 002	35 700	80 280	1,0	2 866,00
	263	2	0	2	2	10 002	35 700	7 717	1,0	275,50
	292	1	0	2	7	10 002	35 700	28 737	1,0	1 025,91
	297	0	0	2	7	10 002	35 700	31 445	1,0	1 122,59
	302	1	0	2	2	10 002	35 700	87 035	1,0	3 107,15
	317	1	0	2	7	10 002	35 700	11 310	1,0	403,77
	317	3	0	2	7	10 002	35 700	12 262	1,0	437,75
	319	0	0	2	14	10 002	35 700	423	1,0	15,10
	320	0	0	2	14	10 002	35 700	140	1,0	5,00
	321	0	0	2	7	10 002	35 700	10 949	1,0	390,88
	322	0	0	2	14	10 002	35 700	133	1,0	4,75
	327	3	0	2	7	10 002	35 700	3 976	1,0	141,94
část	335	3	0	2	7	10 002	35 700	33	1,0	1,18



# Příloha k nájemní smlouvě č. 233N05/29

ODERŠKÝ STATEK a.s.

Variabilní symbol: 23310529

Uzavřeno: 1.7.2005

Roční nájem: Odeř 38

Datum tisku: 27.11.2013

Účinná od: 1.7.2005

77 468 Kč

Hroznětín

Katastr	Parcela	/	Díl	Skup.	Kultura	Číslo LV	Cena za ha [Kč]	Výměra [m <sup>2</sup> ]	%	Nájem [Kč]
část	600	1	0	2	2	10 002	35 700	33	1,0	1,18
část	754	1	0	2	2	10 002	35 700	377	1,0	13,46
část	806	3	0	2	14	10 002	35 700	121	1,0	4,32
část	873	1	0	2	2	10 002	35 700	295	1,0	10,53
část	873	3	0	2	2	10 002	35 700	12 082	1,0	431,33
	891	1	0	2	7	10 002	35 700	4 403	1,0	157,19
	891	2	0	2	7	10 002	35 700	764	1,0	27,27
	911	1	0	2	7	10 002	35 700	3 991	1,0	142,48
část	911	2	0	2	2	10 002	35 700	2 094	1,0	74,76
část	996	1	0	2	2	10 002	35 700	32 504	1,0	1 160,39
	996	2	0	2	2	10 002	35 700	9 111	1,0	325,26
LV 10002	1 105	1	0	2	2	10 002	35 700	31 583	1,0	1 127,51
	1 146	3	0	2	7	10 002	35 700	2 700	1,0	96,39
	1 155	1	0	2	14	10 002	35 700	893	1,0	31,88
	1 155	3	0	2	14	10 002	35 700	94	1,0	3,36
	1 155	4	0	2	14	10 002	35 700	722	1,0	25,78
	1 156	1	0	2	2	10 002	35 700	15 212	1,0	543,07
	1 156	2	0	2	2	10 002	35 700	2 276	1,0	81,25
	1 162	1	0	2	7	10 002	35 700	18 442	1,0	658,38
	1 162	4	0	2	14	10 002	35 700	141	1,0	5,03
	1 162	5	0	2	14	10 002	35 700	132	1,0	4,71
	1 162	6	0	2	7	10 002	35 700	10 354	1,0	369,64
část	1 162	8	0	2	7	10 002	35 700	2 259	1,0	80,65
	1 168	0	0	2	2	10 002	35 700	29 735	1,0	1 061,54
	1 220	1	0	2	2	10 002	35 700	22 267	1,0	794,93
	1 224	6	0	2	2	10 002	46 000	1 148	1,0	52,80
	1 237	9	0	2	7	10 002	35 700	575	1,0	20,53
	1 247	1	0	2	14	10 002	35 700	3 364	1,0	120,09
	1 247	2	0	2	14	10 002	35 700	366	1,0	13,07
	1 247	4	0	2	14	10 002	35 700	225	1,0	8,03
	1 247	5	0	2	14	10 002	35 700	281	1,0	10,03
	1 247	6	0	2	14	10 002	35 700	178	1,0	6,35
	1 247	8	0	2	14	10 002	35 700	96	1,0	3,43
	1 468	7	0	2	14	10 002	35 700	1 461	1,0	52,16
	1 638	1	0	2	7	10 002	35 700	8 854	1,0	316,09
	1 638	2	0	2	7	10 002	35 700	72	1,0	2,57
	1 706	1	0	2	7	10 002	35 700	45 890	1,0	1 638,27
	1 707	0	0	2	11	10 002	35 700	371	1,0	13,24
	1 708	0	0	2	11	10 002	35 700	777	1,0	27,74
část	1 724	1	0	2	7	10 002	35 700	52 928	1,0	1 889,53
část	1 724	2	0	2	7	10 002	35 700	11 603	1,0	414,23
	1 737	1	0	2	7	10 002	35 700	54 243	1,0	1 936,48
	1 737	2	0	2	7	10 002	35 700	2 816	1,0	100,53
	1 751	0	0	2	14	10 002	35 700	1 100	1,0	39,27
	1 754	0	0	2	14	10 002	35 700	794	1,0	28,35
	1 767	0	0	2	14	10 002	35 700	1 024	1,0	36,56
	1 770	0	0	2	14	10 002	35 700	1 085	1,0	38,73
část	1 778	0	0	2	14	10 002	35 700	342	1,0	12,21
	1 795	0	0	2	14	10 002	35 700	2 872	1,0	102,53
	1 828	1	0	2	14	10 002	35 700	431	1,0	15,39
		1	0	2	7	10 002	35 700	6 078	1,0	216,98

**Příloha k nájemní smlouvě č. 233N05/29**

ODEŘSKÝ STATEK a.s.

Variabilní symbol: 23310529

Uzavřeno: 1.7.2005

Roční nájem:

Odeř 38

Datum tisku: 27.11.2013

Účinná od: 1.7.2005

77 468 Kč

Hroznětín

Katastr	Parcela	/	Díl	Skup.	Kultura	Číslo LV	Cena za ha [Kč]	Výměra [m2]	%	Nájem [Kč]
	1 839	1	0	2	7	10 002	35 700	3 918	1,0	139,87
	1 839	4	0	2	7	10 002	35 700	1 284	1,0	45,84
	1 839	6	0	2	7	10 002	35 700	849	1,0	30,31
	1 839	7	0	2	7	10 002	35 700	71	1,0	2,53
	1 852	1	0	2	7	10 002	35 700	354	1,0	12,64
	1 852	2	0	2	7	10 002	35 700	10 129	1,0	361,61
	1 852	3	0	2	7	10 002	35 700	4 045	1,0	144,41
	1 852	6	0	2	7	10 002	35 700	3 730	1,0	133,16
	1 852	7	0	2	7	10 002	35 700	275	1,0	9,82
	2 003	0	0	2	11	60 000	46 000	850	1,0	39,10
	2 024	2	0	2	14	10 002	46 000	822	1,0	37,81
	2 033	3	0	2	14	10 002	46 000	436	1,0	20,06
	2 044	1	0	2	14	10 002	46 000	469	1,0	21,57
	2 045	1	0	2	14	10 002	46 000	968	1,0	44,53
	2 047	0	0	2	14	10 002	46 000	480	1,0	22,08
	2 122	1	0	2	7	10 002	35 700	8 809	1,0	314,48
	2 167	4	0	2	7	10 002	35 700	4 260	1,0	152,08
	2 328	1	0	2	7	10 002	35 700	23 952	1,0	855,09
	2 328	2	0	2	7	10 002	35 700	104	1,0	3,71
část	2 331	0	0	2	14	10 002	35 700	324	1,0	11,57
	2 398	1	0	2	14	10 002	35 700	146	1,0	5,21
	2 398	2	0	2	14	10 002	35 700	656	1,0	23,42
část	2 406	1	0	2	14	10 002	35 700	271	1,0	9,67
část	2 409	1	0	2	14	10 002	35 700	379	1,0	13,53
	2 409	2	0	2	14	10 002	35 700	1 190	1,0	42,48
	2 411	1	0	2	14	10 002	35 700	664	1,0	23,70
	2 411	2	0	2	14	10 002	35 700	1 753	1,0	62,58
	2 411	6	0	2	14	10 002	35 700	952	1,0	33,99
	2 411	7	0	2	14	10 002	35 700	432	1,0	15,42
	2 442	1	0	2	14	10 002	35 700	3 262	1,0	116,45
	2 442	3	0	2	14	10 002	35 700	175	1,0	6,25
	2 443	1	0	2	14	10 002	35 700	5 286	1,0	188,71
	2 443	2	0	2	14	10 002	35 700	863	1,0	30,81
	2 443	3	0	2	14	10 002	35 700	205	1,0	7,32
	2 445	0	0	2	14	10 002	35 700	139	1,0	4,96
	2 446	0	0	2	14	10 002	35 700	2 567	1,0	91,64
	2 447	0	0	2	14	10 002	35 700	302	1,0	10,78
	2 448	0	0	2	14	10 002	35 700	409	1,0	14,60
	2 449	0	0	2	14	10 002	35 700	5 064	1,0	180,78
	2 452	1	0	2	14	10 002	35 700	3 493	1,0	124,70
	2 452	2	0	2	14	10 002	35 700	740	1,0	26,42
část	2 452	3	0	2	14	10 002	35 700	1 218	1,0	43,48
	2 453	1	0	2	14	10 002	35 700	486	1,0	17,35
	2 455	1	0	2	14	10 002	35 700	613	1,0	21,88
	2 455	2	0	2	14	10 002	35 700	678	1,0	24,20
	2 462	1	0	2	14	10 002	35 700	1 845	1,0	65,87
	2 465	1	0	2	14	10 002	35 700	2 375	1,0	84,79
	2 465	3	0	2	14	10 002	35 700	234	1,0	8,35
	2 465	4	0	2	14	10 002	35 700	1 139	1,0	40,66
	2 467	0	0	2	14	10 002	35 700	3 437	1,0	122,70
	2 468	1	0	2	14	10 002	35 700	1 247	1,0	44,52

**Příloha k nájemní smlouvě č. 233N05/29**

ODEŘSKÝ STATEK a.s.

Variabilní symbol: 23310529

Uzavřeno: 1.7.2005

Roční nájem:

Odeř 38

Datum tisku: 27.11.2013

Účinná od: 1.7.2005

77 468 Kč

Hroznětín

Katastr	Parcela	/	Díl	Skup.	Kultura	Číslo LV	Cena za ha [Kč]	Výměra [m2]	%	Nájem [Kč]
	2 468	2	0	2	14	10 002	35 700	100	1,0	3,57
	2 670	0	0	2	14	10 002	35 700	83	1,0	2,96
	2 697	0	0	2	14	10 002	46 000	160	1,0	7,36
									<b>784 691</b>	<b>28 068,38</b>

**Kfely u Ostrova**

109	3	0	2	14	10 002	47 700	10	1,0	0,48	
196	0	0	2	7	10 002	47 700	7 231	1,0	344,92	
197	0	0	2	11	10 002	47 700	454	1,0	21,66	
248	1	0	2	14	10 002	47 700	961	1,0	45,84	
248	2	0	2	14	10 002	47 700	1 511	1,0	72,07	
248	3	0	2	14	10 002	47 700	1 076	1,0	51,33	
254	4	0	2	14	10 002	47 700	495	1,0	23,61	
262	2	0	2	7	10 002	56 900	33 420	1,0	1 901,59	
270	0	0	2	14	10 002	47 700	2 187	1,0	104,32	
271	0	0	2	7	10 002	47 700	47 103	1,0	2 246,81	
272	0	0	2	14	10 002	47 700	993	1,0	47,37	
273	0	0	2	14	10 002	47 700	3 968	1,0	189,27	
274	0	0	2	14	10 002	47 700	68	1,0	3,24	
275	1	0	2	7	10 002	47 700	22 213	1,0	1 059,56	
284	0	0	2	7	10 002	47 700	1 967	1,0	93,83	
286	2	0	2	7	10 002	47 700	437	1,0	20,84	
287	0	0	2	7	10 002	47 700	44 166	1,0	2 106,72	
290	4	0	2	7	10 002	56 900	4 041	1,0	229,93	
291	4	0	2	14	10 002	47 700	335	1,0	15,98	
292	6	0	2	7	10 002	47 700	13 912	1,0	663,60	
292	9	0	2	7	10 002	56 900	233	1,0	13,25	
318	2	0	2	14	10 002	47 700	1 736	1,0	82,81	
320	12	0	2	2	10 002	47 700	4 616	1,0	220,18	
322	0	0	2	11	10 002	47 700	754	1,0	35,97	
323	0	0	2	11	10 002	47 700	594	1,0	28,33	
326	2	0	2	2	10 002	47 700	1 977	1,0	94,30	
326	3	0	2	2	10 002	56 900	563	1,0	32,03	
326	10	0	2	2	10 002	56 900	4 400	1,0	250,36	
351	1	0	2	2	10 002	47 700	2 593	1,0	123,69	
									<b>204 014</b>	<b>10 123,89</b>

**Květnová**

140	4	0	2	2	10 002	42 300	78 298	1,0	3 312,01	
178	1	0	2	2	10 002	42 300	31 820	1,0	1 345,99	
178	2	0	2	2	10 002	42 300	24 652	1,0	1 042,78	
220	2	0	2	2	10 002	42 300	55 651	1,0	2 354,04	
1 419	5	0	2	2	10 002	42 300	32 129	1,0	1 359,06	
									<b>222 550</b>	<b>9 413,88</b>

**Maroltov**

116	4	0	2	2	10 002	28 800	1 846	1,0	53,16
-----	---	---	---	---	--------	--------	-------	-----	-------

# Příloha k nájemní smlouvě č. 233N05/29

Variabilní symbol: 23310529

Uzavřeno: 1.7.2005

Roční nájem: Odeř 38

ODEŘSKÝ STATEK a.s.

Datum tisku: 27.11.2013

Účinná od: 1.7.2005

77 468 Kč

Hroznětín

Katastr	Parcela	Díl	Skup.	Kultura	Číslo LV	Cena za ha [Kč]	Výměra [m <sup>2</sup> ]	%	Nájem [Kč]
							<b>1 846</b>		<b>53,16</b>
Nivy	462	0	0	2	11	10 002	34 600		52,59
	552	2	0	2	14	10 002	34 600	1,0	147,95
							<b>5 796</b>		<b>200,54</b>
<b>Odeř</b>									
část.	80	1	0	2	7	10 002	37 600		
část	80	2	0	2	14	10 002	37 600	1,0	223,04
	86	1	0	2	7	10 002	37 600	1,0	41,85
část	105	0	0	2	11	10 002	37 600	1,0	54,56
část	106	0	0	2	7	10 002	37 600	1,0	14,48
část	110	1	0	2	2	10 002	37 600	1,0	993,62
část	166	1	0	2	7	10 002	37 600	1,0	95,77
	166	5	0	2	7	10 002	37 600	1,0	2 020,47
	166	6	0	2	11	10 002	37 600	1,0	15,19
	668	1	0	2	7	10 002	37 600	1,0	123,48
	668	3	0	2	7	10 002	37 600	1,0	304,86
	668	4	0	2	14	10 002	37 600	1,0	1 474,37
	668	5	0	2	7	10 002	37 600	1,0	27,71
	668	6	0	2	7	10 002	37 600	1,0	650,56
	674	28	0	2	7	10 002	37 600	1,0	640,93
	677	0	0	2	14	10 002	37 600	1,0	7,48
	709	0	0	2	14	10 002	37 600	1,0	35,42
část	711	0	0	2	14	10 002	37 600	1,0	25,64
	714	1	0	2	14	10 002	37 600	1,0	19,93
část	714	2	0	2	14	10 002	37 600	1,0	3,76
	715	2	0	2	14	10 002	37 600	1,0	21,58
	720	1	0	2	14	10 002	37 600	1,0	51,85
	730	0	0	2	11	10 002	37 600	1,0	40,31
							<b>184 470</b>		<b>6 936,08</b>
<b>Ostrov nad Ohří</b>									
	2 781	0	0	2	14	10 002	31 100		
	2 784	0	0	2	14	10 002	31 100	1,0	46,99
	2 785	2	0	2	14	10 002	31 100	1,0	55,86
	2 787	1	0	2	14	10 002	31 100	1,0	34,05
	2 789	2	0	2	14	10 002	31 100	1,0	80,27
	2 801	0	0	2	11	10 002	31 100	1,0	42,48
							<b>17 732</b>		<b>291,81</b>
									<b>551,46</b>
<b>Ruprechtov u Hroznětína</b>									
část	73	1	0	2	7	10 002	35 700		
	88	2	0	2	14	10 002	43 100	1,0	844,88
část	203	2	0	2	14	10 002	43 100	1,0	11,94
	438	1	0	2	7	10 002	35 700	1,0	12,37
							<b>118 955</b>		<b>4 246,69</b>

**Příloha k nájemní smlouvě č. 233N05/29**

ODĚŘSKÝ STATEK a.s.

Variabilní symbol: 23310529

Uzavřeno: 1.7.2005

Roční nájem:

Odeř 38

Datum tisku: 27.11.2013

Účinná od: 1.7.2005

77 468 Kč

Hroznětín

Katastr	Parcela	/	Díl	Skup.	Kultura	Číslo LV	Cena za ha [Kč]	Výměra [m2]	%	Nájem [Kč]
	438	7	0	2	14	10 002	35 700	39	1,0	1,39
	438	8	0	2	11	10 002	35 700	336	1,0	12,00
část	466	0	0	2	7	10 002	35 700	4 667	1,0	166,61
část	467	1	0	2	7	10 002	35 700	14 062	1,0	502,01
část	476	0	0	2	14	10 002	35 700	227	1,0	8,10
část	584	1	0	2	14	10 002	35 700	397	1,0	14,17
část	641	0	0	2	14	10 002	35 700	212	1,0	7,57
	690	1	0	2	14	10 002	35 700	1 751	1,0	62,51
	693	0	0	2	14	10 002	35 700	4 120	1,0	147,08
	697	0	0	2	14	10 002	35 700	5 513	1,0	196,81
	701	0	0	2	14	10 002	35 700	58	1,0	2,07
	712	0	0	2	14	10 002	35 700	2 052	1,0	73,26
	716	4	0	2	11	10 002	35 700	34	1,0	1,21
	716	5	0	2	14	10 002	35 700	410	1,0	14,64
									<b>177 063</b>	<b>6 325,31</b>

**Vykmanov u Ostrova**

	329	1	0	2	2	10 002	35 400	88	1,0	3,12
	344	0	0	2	2	10 002	35 400	25 213	1,0	892,54
	360	1	0	2	2	10 002	35 400	93 914	1,0	3 324,56
	383	1	0	2	14	10 002	35 400	2 277	1,0	80,61
	384	1	0	2	14	10 002	35 400	1 566	1,0	55,44
									<b>123 058</b>	<b>4 356,27</b>

**CELKEM:****2 017 284****77 037 Kč**