

## NÁJEMNÍ SMLOUVA – POZEMEK

dle ustanovení § 2201 a násl. zákona č. 89/2012 Sb., občanský zákoník,  
ve znění pozdějších předpisů (dále jen „občanský zákoník“)

### Lesy České republiky, s.p.

se sídlem Přemyslova 1106/19, Nový Hradec Králové, 500 08 Hradec Králové

IČO: 421 96 451

DIČ: CZ42196451

zapsaný v obchodním rejstříku vedeném Krajským soudem v Hradci Králové, oddíl AXII,  
vložka 540

zastoupený:

██ LS Železná Ruda, na základě  
pověření ze dne 17.9.2019

bankovní spojení: Komerční banka, a.s., číslo účtu: 107-2403560247/0100

(dále jako „pronajímatel“) na straně jedné

**a**

### Správa a údržba silnic Plzeňského kraje, p.o.

se sídlem Koterovská 462/162, Koterov, 326 00 Plzeň

IČO: 720 53 119

DIČ: CZ72053119

zapsaná v obchodním rejstříku vedeném Krajským soudem v Plzni, oddíl Pr., vložka 737

zastoupená:

Ing. Jiří Velíškem, generálním ředitelem

Kontaktní osoba: ██ tel. ████████████████████ e-mail:  
██

(dále jako „nájemce“) na straně druhé

(pronajímatel a nájemce dále též společně jako „smluvní strany“ a každý jednotlivě jako „smluvní strana“)

uzavírají níže uvedeného dne, měsíce a roku tuto Nájemní smlouvu (dále jen „smlouva“):

### I.

#### Předmět smlouvy

1. Pronajímatel prohlašuje, že mu svědčí právo hospodařit k níže uvedenému pozemku, který je ve vlastnictví České republiky, a to:

Parcelní číslo	Druh pozemku	Výměra v m <sup>2</sup>	Pronajímaná výměra v m <sup>2</sup>	Katastrální území	LV	Obec
223	Lesní pozemek	286635	530	Nuzerov	7	Sušice

225/1	Lesní pozemek	874	152	Nuzerov	7	Sušice
225/2	Lesní pozemek	1537	302	Nuzerov	7	Sušice
483/1	Ostatní plocha	6721	329	Nuzerov	7	Sušice
Celkem			1 313			

Uvedené pozemky (dále také „**předmětné pozemky**“ nebo „**předmět nájmu**“) jsou zapsány v katastru nemovitostí u Katastrálního úřadu pro Plzeňský kraj, Katastrální pracoviště Klatovy, k. ú. Nuzerov.

Parcelní číslo	Druh pozemku	Výměra v m <sup>2</sup>	Pronajímaná výměra v m <sup>2</sup>	Katastrální území	LV	Obec
455/1	Ostatní plocha	265	43	Dlouhá Ves u Sušice	3	Dlouhá Ves
455/3	Lesní pozemek	190530	135	Dlouhá Ves u Sušice	3	Dlouhá Ves
455/4	Lesní pozemek	19253	2189	Dlouhá Ves u Sušice	3	Dlouhá Ves
Celkem			2 367			
<b>Celkem pronajímaná plocha</b>			<b>3 680</b>			

Uvedené pozemky (dále také „**předmětné pozemky**“ nebo „**předmět nájmu**“) jsou zapsány v katastru nemovitostí u Katastrálního úřadu pro Plzeňský kraj, Katastrální pracoviště Klatovy, k. ú. Dlouhá Ves u Sušice.

- Části předmětných lesních pozemků jsou na základě rozhodnutí ze dne 21. listopadu 2023, č. j. 3444/23/ZPR/Kol dočasně odňata z pozemků určených k plnění funkce lesa, a to do 31.12.2030. Toto rozhodnutí je jako příloha č. 1 nedílnou součástí této smlouvy.
- Pronajímatel se zavazuje přenechat na základě této smlouvy nájemci předmět nájmu v rozsahu pronajímané výměry uvedené v odst. 1 tohoto článku smlouvy, tj. 3 680 m<sup>2</sup>, k dočasnému úplatnému užívání.
- Smluvní strany prohlašují, že hranice předmětu nájmu jsou jim spolehlivě známy a nevzbuzují jakýchkoli pochybností.
- Nájemce prohlašuje, že se se stavem předmětu nájmu řádně a dostatečně seznámil a že jej shledává ke dni uzavření této smlouvy způsobilým ke smluvenému účelu. Situace záborů včetně výpisu dotčených parcel s přesným zákresem předmětu nájmu je jako příloha č. 2 nedílnou součástí této smlouvy.
- Právo nájmu dle této smlouvy nezahrnuje zejména právo výkonu myslivosti, rybářské právo a právo těžby nerostů.

7. Právo nájmu dle této smlouvy nezakládá nájemci jakákoliv práva k trvalým porostům nacházejícím se na předmětu nájmu. Nájemce je povinen upozornit pronajímatele zejména na kalamitu, škodu na porostech apod.
8. Nárok na náhrady dle zvláštních právních předpisů, např. v případech, na něž dopadá vyhláška Ministerstva zemědělství č. 55/1999 Sb., o způsobu výpočtu výše újmy nebo škody způsobené na lesích, ve znění pozdějších předpisů, náleží pronajímateli.

## **II.** **Účel nájmu**

Nájemce se zavazuje předmět nájmu uvedený v čl. I. odst. 1 této smlouvy užívat výlučně k podnikatelským účelům, konkrétně za účelem manipulační plocha, plocha pro bourací a stavební práce „**II/145, přestavba mostů 145-006, 007, 008, Dlouhá Ves**“ (dále jen „výstavba“).

## **III.** **Nájemné**

1. Nájemce se zavazuje platit pronajímateli za předmět nájmu nájemné ve výši **27 Kč bez DPH/m<sup>2</sup>/rok**. Celkové roční nájemné tak činí **99 360 Kč (slovy: devadesátdevět tisíc tři sta šedesát korun českých) bez DPH**.  
K takto ujednanému nájemnému bude připočtena DPH ve výši dle příslušných právních předpisů.
2. Pronajímatel bude nájemné fakturovat 1x ročně, a to vždy k 30.6. běžného roku a toto datum je zároveň datem uskutečnění zdanitelného plnění. Lhůta splatnosti faktury činí 60 kalendářních dnů ode dne jejího vystavení. Dnem úhrady se rozumí den připsání fakturované částky v její plné výši ve prospěch účtu pronajímatele. Úhrada nájemného bude prováděna ve prospěch účtu organizační jednotky pronajímatele uvedeného v záhlaví této smlouvy. V případě ukončení nájemního vztahu založeného touto smlouvou v průběhu roku bude výše celkového ročního nájemného poměrně upravena.
3. Faktura je řádně vystavena, pokud splňuje veškeré náležitosti daňového a účetního dokladu podle příslušných právních předpisů a další náležitosti dle této smlouvy, pokud byly smluvními stranami ujednaný. V případě, že faktura nebyla vystavena řádně, je smluvní strana, které je faktura určena, oprávněna fakturu vrátit, a to ve lhůtě 5 pracovních dnů ode dne jejího doručení s uvedením chybných či chybějících náležitostí. Pokud bude faktura v uvedené lhůtě vrácena oprávněně, je smluvní strana, které byla faktura vrácena, povinna řádně vystavit a doručit bezvadnou (opravenou či doplněnou) fakturu, a to ve lhůtě 5 pracovních dnů ode dne jejího vrácení. Nová lhůta splatnosti počíná běžet ode dne vystavení bezvadné (tj. opravené či doplněné) faktury.
4. Nájemce bere na vědomí, že pronajímatel se rozhodl na vztah založený touto smlouvou, tj. nájem pozemku, uplatnit daň z přidané hodnoty, a to ve smyslu zákona č. 235/2004 Sb., o dani z přidané hodnoty, ve znění pozdějších předpisů.
5. Nájemné bude na každé další roky valorizováno vždy k 1. 1. aktuálního kalendářního roku podle skutečně dosažené míry inflace vyjádřené přírůstkem průměrného indexu spotřebitelských cen za 12 posledních měsíců předcházejícího kalendářního roku

zveřejněného Českým statistickým úřadem. Nájemné bude automaticky upravováno bez písemného oznámení nájemci. K prvnímu zvýšení nájemného o inflaci takto dojde s účinností od 1.1.2027.

#### IV.

##### **Práva a povinnosti smluvních stran**

1. Nájemce je povinen užívat předmět nájmu v souladu s ujednáními této smlouvy a v souladu s účinnými právními předpisy a rozhodnutími orgánů veřejné moci.
2. Nájemce se zavazuje platit pronajímateli nájemné v souladu s touto smlouvou, zejména řádně a včas.
3. Nájemce se zavazuje na svůj náklad řádně udržovat předměty a zařízení nacházející se na předmětu nájmu, jedná-li se o běžné záležitosti spojené s jeho užíváním.
4. Nájemce se zavazuje neprovádět žádné úpravy předmětu nájmu či na předmětu nájmu bez předchozího písemného souhlasu pronajímatele.
5. Nájemce je povinen umožnit pronajímateli vstup na předmět nájmu za účelem zjištění jeho stavu a kontroly jeho užívání nájemcem v souladu s touto smlouvou.
6. Nájemce je povinen na předmětu nájmu umožnit pronajímateli výkon činností souvisejících s hospodařením v lese dle zákona č. 289/1995 Sb., o lesích a o změně a doplnění některých zákonů, ve znění pozdějších předpisů, a platného lesního hospodářského plánu, nebude-li příslušným rozhodnutím orgánů veřejné moci rozhodnuto jinak. Nájemci se zakazuje jakékoli kácení trvalých porostů bez předchozího písemného souhlasu pronajímatele.
7. Nájemce není oprávněn umístit na předmětu nájmu jakékoli stavby bez předchozího písemného souhlasu pronajímatele.
8. Pronajímatel je oprávněn kontrolovat, jak nájemce plní povinnosti, které pro něj vyplývají z této smlouvy.
9. Rozhodne-li příslušný orgán veřejné moci pravomocným rozhodnutím o uložení pokuty pronajímateli v souvislosti s porušením zákonných povinností, k němuž došlo konáním nebo opomenutím nájemce, je nájemce povinen zaplatit pronajímateli částku ve výši uložené pokuty včetně případných dalších nákladů pronajímatele s tímto spojených, zejména pak nákladů řízení, a to vše do 5 pracovních dnů od doručení písemné výzvy pronajímatele k úhradě.
10. Nájemce není oprávněn přenechat předmět nájmu nebo jeho část do užívání (podnájmu) třetí osobě bez předchozího písemného souhlasu pronajímatele.
11. Nájemce se zavazuje na vlastní náklady odstranit újmu, která na předmětu nájmu jeho činností nebo činností třetích osob vznikne, a to nejpozději ve lhůtě 30 kalendářních dnů od doručení písemné výzvy pronajímatele k odstranění újmy.
12. Nájemce se zavazuje neuskladňovat a nelikvidovat odpady vzniklé jeho činností nebo činností třetích osob na předmětu nájmu. Za odvoz odpadu z předmětu nájmu a jeho následnou likvidaci odpovídá výlučně nájemce. Odvoz a likvidaci provede nájemce na vlastní náklady nejpozději do 7 kalendářních dnů od zjištění závadného stavu.

13. Nájemce se zavazuje, že plnění dle této smlouvy bude zajišťovat pouze tak, aby nedocházelo k újmě na okolních lesních porostech nacházejících se na pozemcích, které nejsou součástí předmětu nájmu, a dále rovněž tak, aby nebyly dotčeny zájmy ochrany přírody.
14. Nájemce nese plnou odpovědnost za veškerou újmu, která jím prováděnou činností nebo porušením jeho povinnosti založené touto smlouvou či právním předpisem vznikne pronajímateli či třetím osobám, a to i v případě, že by taková újma vznikla v důsledku činnosti nájemcem pověřených právnických či fyzických osob v souvislosti s prováděnou činností.
15. Smluvní strany ujednaly, že zápis práva nájmu dle této smlouvy do veřejného seznamu se vylučuje.
16. Nájemce se zavazuje nevydávat stanoviska či vyjádření třetím osobám k dotčení či omezení ve využívání předmětu nájmu nebo jeho části.

## V.

### Sankční ujednání

1. Pro případ prodlení s úhradou nájemného se nájemce zavazuje zaplatit pronajímateli smluvní pokutu ve výši 0,05 % z dlužné částky za každý i započatý den prodlení.
2. Pro případ porušení kterékoli z povinností nájemce uvedených v čl. IV. této smlouvy, s výjimkou případu uvedeného v odst. 1 tohoto článku smlouvy, se nájemce zavazuje zaplatit pronajímateli smluvní pokutu ve výši 10 % aktuálního ročního nájemného, nejméně však 5 000 Kč, a to za každý jednotlivý případ porušení.
3. Vznikem povinnosti nájemce zaplatit pronajímateli smluvní pokutu ani jejím zaplacením není dotčeno ani jinak omezeno právo pronajímatele na náhradu škody vzniklé porušením povinnosti, jejíž splnění je smluvní pokutou zajištěno, a to v plném rozsahu.
4. Smluvní pokuta je splatná nejpozději do 15 dnů od jejího uplatnění.

## VI.

### Trvání nájmu

1. Pronajímatel touto smlouvou přenechává nájemci a nájemce od pronajímatele přebírá do dočasného úplatného užívání předmět nájmu uvedený v čl. I. odst. 1 této smlouvy o celkové výměře **3 680 m<sup>2</sup>**, a to na dobu určitou **od 1.3.2026 do 31.12.2030**.
2. Nájem dle této smlouvy skončí:
  - a) uplynutím doby, na níž byl sjednán,
  - b) písemnou dohodou smluvních stran,
  - c) písemnou výpovědí dle odst. 3. či odst. 4. tohoto článku smlouvy; výpovědní doba v takovém případě činí 3 měsíce a počíná běžet prvního dne kalendářního měsíce následujícího po měsíci, v němž byla výpověď doručena druhé smluvní straně.
3. Před uplynutím sjednané doby trvání nájmu lze tento skončit písemnou výpovědí ze strany pronajímatele v případě, že:
  - a) nájemce je v prodlení s úhradou nájemného o dobu delší než 30 kalendářních dnů, a to i přes písemné upozornění pronajímatele,

- b) nájemce užívá předmět nájmu v rozporu s touto smlouvou, a to i přes písemnou výzvu pronajímatele k odstranění závadného stavu a zjednání nápravy,
  - c) nájemce přenechal předmět nájmu nebo jeho část do užívání (podnájmu) jinému bez předchozího písemného souhlasu pronajímatele,
  - d) nájemce porušil jakoukoli ze svých povinností vyplývajících z této smlouvy a nezjednal nápravu, a to i přes písemné upozornění pronajímatele,
  - e) nájemce na předmětu nájmu umístil jakékoli stavby bez předchozího písemného souhlasu pronajímatele,
  - f) nájemce ztratil oprávnění k provozování činnosti, pro kterou si předmět nájmu pronajal,
  - g) předmět nájmu přestal být využitelný pro sjednaný účel nájmu.
4. Před uplynutím sjednané doby trvání nájmu lze tento skončit písemnou výpovědí ze strany nájemce v případě, že:
- a) nájemce ztratil oprávnění k provozování činnosti, pro kterou si předmět nájmu pronajal,
  - b) pronajímatel opakovaně porušil své povinnosti vůči nájemci vyplývající z této smlouvy, a to i přes písemné upozornění nájemce,
  - c) předmět nájmu přestal být využitelný pro sjednaný účel nájmu.
5. Ke dni skončení nájmu je nájemce povinen odevzdat pronajímateli předmět nájmu ve stavu odpovídajícímu způsobu využití pro účel dle čl. II. této smlouvy, resp. odevzdat jej v takovém stavu, v jakém jej převzal s přihlédnutím k obvyklému opotřebení při řádném užívání. Toto ujednání se netýká trvalých porostů, které se na předmětných pozemcích nachází. O předání a převzetí předmětu nájmu bude sepsán písemný protokol opatřený datem a podpisy oprávněných zástupců smluvních stran.

## VII.

### **Criminal Compliance doložka**

1. Smluvní strany níže svým podpisem stvrzují, že v průběhu vyjednávání o této smlouvě vždy jednaly a postupovaly čestně, transparentně a v souladu s veškerými právními předpisy, a že takto budou jednat i při jejím plnění.
2. Smluvní strany prohlašují, že v souvislosti s touto smlouvou vyvinou maximální úsilí, aby žádné ze smluvních stran nemohla být přičtena trestní odpovědnost podle příslušných právních předpisů.
3. Pronajímatel zachovává nulovou toleranci k jakémukoli nelegálnímu jednání, dodržuje maximální transparentnost, legalitu, etiku a uplatňuje zásady Criminal Compliance Programu ([www.lesy-cr.cz/ccp](http://www.lesy-cr.cz/ccp)).

## VIII.

### **Osobní údaje zástupců stran a kontaktních osob, závazek mlčenlivosti**

1. Smluvní strany berou na vědomí, že v souvislosti s uzavřením a plněním této Smlouvy dochází za účelem zajištění komunikace při plnění Smlouvy k vzájemnému předání osobních údajů zástupců a kontaktních osob smluvních stran v rozsahu: jméno, příjmení, akademické tituly apod., telefonní číslo a e-mailová adresa.
2. Smluvní strany se zavazují informovat fyzické osoby, jejichž osobní údaje uvedly ve Smlouvě, případně v souvislosti s plněním této Smlouvy poskytly druhé smluvní straně, o takovém způsobu zpracování jejich osobních údajů a současně o jejich právech, jež jako

subjekt údajů v souvislosti se zpracováním svých osobních údajů mají, tj. zejm. podat kdykoli proti takovému zpracování námitku.

3. Smluvní strany se zavazují dodržovat mlčenlivost o osobních údajích, o kterých se dozví v souvislosti s plněním této Smlouvy nebo s nimi v souvislosti s touto Smlouvou přijdou do styku. Smluvní strany jsou rovněž povinny zachovávat mlčenlivost o všech bezpečnostních opatřeních, jejichž zveřejnění by ohrozilo zabezpečení osobních údajů. Smluvní strany se současně zavazují zajistit, že budou v rámci smluvního vztahu založeného touto Smlouvou uplatňovat zásady stanovené v zákoně č. 110/2019 Sb., o zpracování osobních údajů a nařízení Evropského Parlamentu a Rady (EU) 2016/679 ze dne 27. dubna 2016, o ochraně fyzických osob v souvislosti se zpracováním osobních údajů a volném pohybu těchto údajů a o zrušení směrnice 95/46/ES (obecné nařízení o ochraně osobních údajů), které nabylo účinnosti dne 25. 5. 2018 (dále jen „GDPR“). Povinnost mlčenlivosti trvá i po ukončení účinnosti této Smlouvy.
4. Smluvní strany se zavazují zajistit, že jejich zaměstnanci a další osoby, které přijdou do styku s osobními údaji v souvislosti s plněním této Smlouvy, budou zavázáni k mlčenlivosti ve stejném rozsahu, jakou jsou povinností mlčenlivosti zavázány smluvní strany dle této Smlouvy.
5. Za porušení závazku mlčenlivosti dle této Smlouvy se nepovažuje poskytnutí osobních údajů třetí straně, které je nezbytné pro plnění Smlouvy nebo plnění povinnosti stanovené právním předpisem nebo které bylo učiněno se souhlasem subjektu údajů.
6. Postupy a opatření se nájemce zavazuje dodržovat po celou dobu trvání skartační lhůty ve smyslu § 2 písm. s) zákona č. 499/2004 Sb. o archivnictví a spisové službě a o změně některých zákonů, ve znění pozdějších předpisů.
7. Smluvní strany se zavazují, že při správě a zpracování osobních údajů budou dále postupovat v souladu s aktuální platnou a účinnou legislativou.

## **IX.**

### **Závěrečná ujednání**

1. Pokud není v této smlouvě ujednáno jinak, řídí se vztahy mezi smluvními stranami právním řádem České republiky, zejména občanským zákoníkem a právními předpisy souvisejícími.
2. Tuto smlouvu lze měnit či doplňovat pouze formou písemných dodatků podepsaných oběma smluvními stranami.
3. Pro platnost této smlouvy je v souladu se Statutem pronajímatele, zákonem č. 77/1997 Sb., o státním podniku, ve znění pozdějších předpisů (dále jen „zákon o státním podniku“), zákonem č. 289/1995 Sb., o lesích a o změně a doplnění některých zákonů (lesní zákon), ve znění pozdějších předpisů (dále jen „zákon o lesích“), nutný souhlas Ministerstva zemědělství České republiky jako zakladatele pronajímatele (dále jen „zakladatel“), a to ve smyslu ustanovení:
  - a) § 4 odst. 2 zákona o lesích,
  - b) § 17 odst. 2 zákona o státním podniku.

Zakladatel udělil pronajímateli souhlas k nakládání s určeným majetkem ve smyslu ustanovení

- a) § 4 odst. 2 zákona o lesích, v rámci instrukce MZE pod č. j. 5937/2013-MZE-16212 ze dne 26.4.2013, ve znění dodatku
- b) § 17 odst. 2 zákona o státním podniku, pod č. j. 47675/2014-MZE-13221 ze dne 19.10.2022 odstavce 6.5.3 Statut LČR.
4. Tato smlouva nabývá platnosti dnem jejího podpisu oběma smluvními stranami. Pokud tato smlouva podléhá povinnosti uveřejnění dle zákona č. 340/2015 Sb., o zvláštních podmínkách účinnosti některých smluv, uveřejňování těchto smluv a o registru smluv (zákon o registru smluv), ve znění pozdějších předpisů, nabývá účinnosti dnem jejího uveřejnění v souladu se zmíněným zákonem, smluvní strany pro tyto případy vyjadřují svůj souhlas s uveřejněním celého znění smlouvy včetně metadat, a to v rozsahu a způsobem stanoveným zákonem. V ostatních případech tato smlouva nabývá účinnosti dnem jejího podpisu oběma smluvními stranami.
5. Naplňuje-li tato smlouva podmínky povinného zveřejnění v registru smluv, splnění povinnosti uveřejnit smlouvu dle zákona o registru smluv zajistí pronajímatel.
6. Tato smlouva je vyhotovena v počtu dvou stejnopisů, z nichž po dvou vyhotovených obdrží každá ze smluvních stran.
7. Smluvní strany prohlašují, že si tuto smlouvu před jejím podpisem přečetly, jejímu obsahu rozumí a bez výhrad s ním souhlasí. Smlouva je vyjádřením jejich pravé, skutečné, svobodné a vážné vůle, na důkaz čehož níže připojují, prosty omylu, své vlastnoruční podpisy.
8. Nedílnou součástí této smlouvy jsou tyto přílohy:  
Příloha č. 1 – Rozhodnutí č.j. 3444/23/ZPR/Kol  
Příloha č. 2 – Situace záborů včetně výpisu dotčených parcel  
Příloha č. 3 – (jmenování)pověření

V Železné Rudě dne.....  
*dle elektronického podpisu*

V Plzni dne.....  
*dle elektronického podpisu*

Za pronajímatele:

Za nájemce:

.....  
[Redacted]  
[Redacted]  
Lesy České republiky, s.p.

.....  
**Ing. Jiří Velíšek**  
generální ředitel  
Správa a údržba silnic Plzeňského kraje, p.o.

# SITUACE ZÁBORŮ

M 1:1250



Černý les

Otava

Otava

k. ú. Nuzerov  
k. ú. Dlouhá Ves u Sušice

Lída

## LEGENDA ČAR:

- 506/9 ČÍSLO A HRANICE POZEMKU KM
- VNITŘNÍ KRESBA
- ROZHRAŇÍ KATASTRÁLNÍHO OZEMÍ
- TRVALÝ ZÁBOR
- DOČASNÝ ZÁBOR

DOČASNĚ ODNĚTÍ Z PUPFL

Příloha č. 1 rozhodnutí  
Městského úřadu v Sušici,  
odboru životního prostředí  
č.j. 3444/23/ZPR/

# II/145, PŘESTAVBA MOSTŮ 145-006, 007, 008, DLOUHÁ VES

Správa a údržba silnic Plzeňského kraje, p.o., Koterovská 162, 326 00 Plzeň, tel. [REDACTED]

E-mail: [REDACTED]

Investor:



Správa a údržba silnic Plzeňského kraje, p.o.  
Koterovská 162  
326 00 Plzeň

Výškový systém: Bpv

Souřadnicový systém: S-JTSK

Číslo zakázky: 16 035 03	HIP: [REDACTED]	
Schválil: [REDACTED]	Zodp. projektant: [REDACTED]	
Tech. kontrola: [REDACTED]	Vypracoval: [REDACTED]	
[REDACTED]	[REDACTED]	

Objednatel: SÚS Plzeňského kraje, p.o.	Obec: Dlouhá Ves, Sušice	Kraj: Plzeňský	
Akce: II/145, PŘESTAVBA MOSTŮ 145-006, 007, 008, DLOUHÁ VES		Datum: 06/2025	Stupeň: PDPS
Část: E – DOKLADOVÁ DOKUMENTACE		Souprava	Č. přílohy
Objekt:			
Příloha: ZÁBOROVÝ ELABORÁT			E.3

## Výpis dotčených parcel KN

k.ú. Nuzerov									
Číslo parcely	Číslo LV	Výměra [m <sup>2</sup> ]	Trvalý zábor [m <sup>2</sup> ]	Dočasný zábor [m <sup>2</sup> ]	Způsob využití	Druh pozemku	Způsob ochrany	Vlastník	Podíl
223	7	286635	313	217		lesní pozemek	pozemek určený k plnění funkcí lesa	Česká republika	
								Právo hospodařit s majetkem státu	
								Lesy České republiky, s.p., Přemyslova 1106/19, Nový Hradec Králové, 50008 Hradec Králové	
482	4209	2413	1130	848	silnice	ostatní plocha	Nejsou evidovány žádné způsoby ochrany	Plzeňský kraj, Škroupova 1760/18, Jižní Předměstí, 30100 Plzeň	
								Hospodaření se svěřeným majetkem kraje	
								Správa a údržba silnic Plzeňského kraje, příspěvková organizace, Koterovská 462/162, Koterov, 32600 Plzeň	
483/1	7	6721	206	123	ostatní komunikace	ostatní plocha	Nejsou evidovány žádné způsoby ochrany	Česká republika	
								Právo hospodařit s majetkem státu	
								Lesy České republiky, s.p., Přemyslova 1106/19, Nový Hradec Králové, 50008 Hradec Králové	
225/1	7	874		152		lesní pozemek	pozemek určený k plnění funkcí lesa	Česká republika	
								Právo hospodařit s majetkem státu	
								Lesy České republiky, s.p., Přemyslova 1106/19, Nový Hradec Králové, 50008 Hradec Králové	
225/2	7	1537		302		lesní pozemek	pozemek určený k plnění funkcí lesa	Česká republika	
								Právo hospodařit s majetkem státu	
								Lesy České republiky, s.p., Přemyslova 1106/19, Nový Hradec Králové, 50008 Hradec Králové	
506/9	853	28578	887	2495	koryto vodního toku přirozené nebo upravené	vodní plocha	Nejsou evidovány žádné způsoby ochrany	Česká republika	
								Právo hospodařit s majetkem státu	
								Povodí Vltavy, státní podnik, Holečkova 3178/8, Smíchov, 15000 Praha 5	

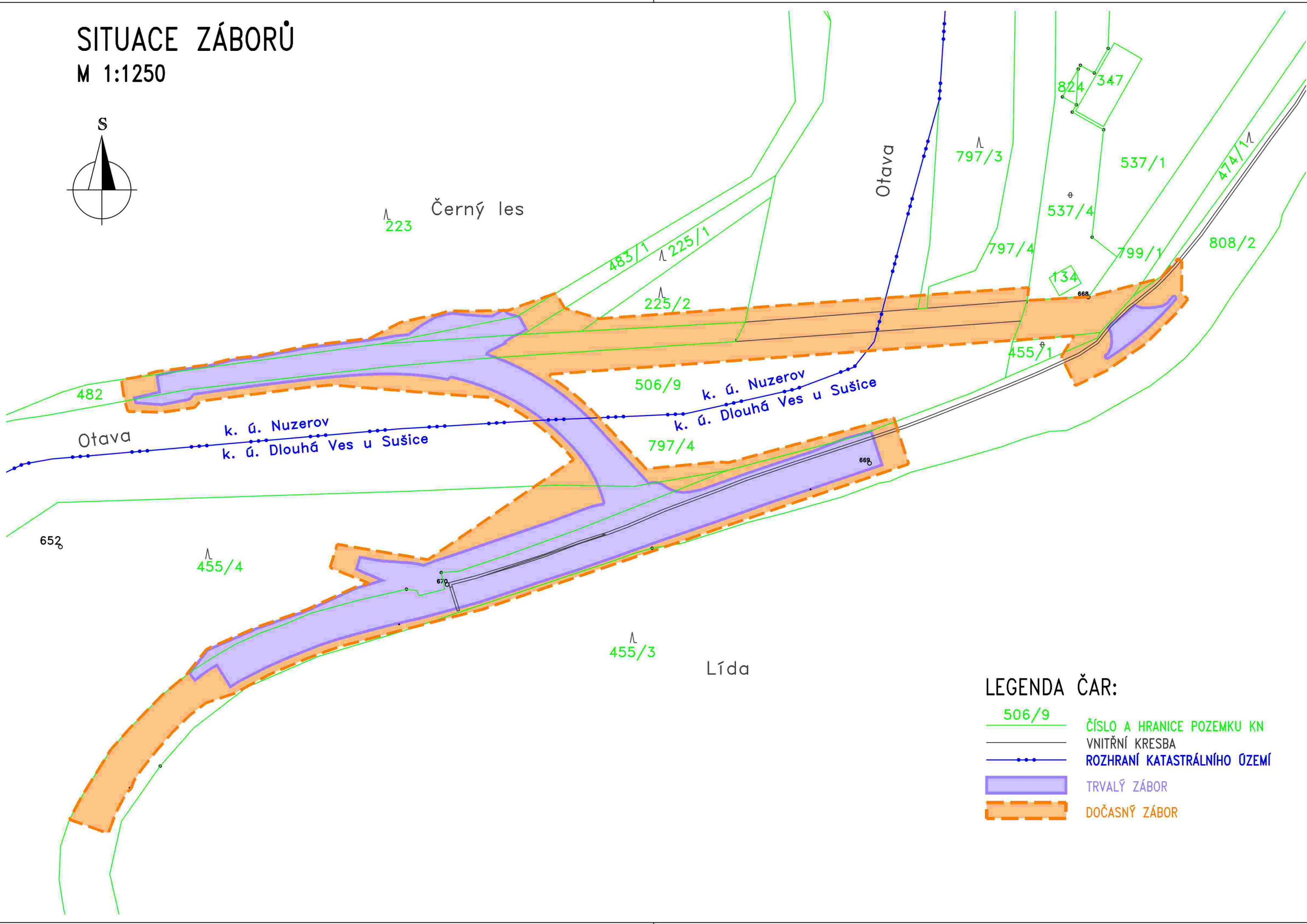
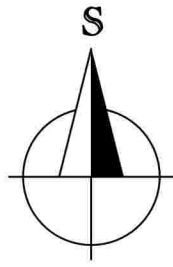
## k.ú. Dlouhá Ves u Sušice

797/3	3	5621	17			lesní pozemek	pozemek určený k plnění funkcí lesa	Česká republika	
								Právo hospodařit s majetkem státu	
								Lesy České republiky, s.p., Přemyslova 1106/19, Nový Hradec Králové, 50008 Hradec Králové	
797/4	556	26916	459	1759	koryto vodního toku přirozené nebo upravené	vodní plocha	Nejsou evidovány žádné způsoby ochrany	Česká republika	
								Právo hospodařit s majetkem státu	
								Povodí Vltavy, státní podnik, Holečkova 3178/8, Smíchov, 15000 Praha 5	
455/4	3	19253	1209	980		lesní pozemek	chráněná krajinná oblast	Česká republika	
								Právo hospodařit s majetkem státu	
								Lesy České republiky, s.p., Přemyslova 1106/19, Nový Hradec Králové, 50008 Hradec Králové	
808/2	117	46671	3938	2678	silnice	ostatní plocha	Nejsou evidovány žádné způsoby ochrany	Plzeňský kraj, Škroupova 1760/18, Jižní Předměstí, 30100 Plzeň	
								Hospodaření se svěřeným majetkem kraje	
								Správa a údržba silnic Plzeňského kraje, příspěvková organizace, Koterovská 462/162, Koterov, 32600 Plzeň	
474/1	3	959	13			lesní pozemek	pozemek určený k plnění funkcí lesa	Česká republika	
								Právo hospodařit s majetkem státu	
								Lesy České republiky, s.p., Přemyslova 1106/19, Nový Hradec Králové, 50008 Hradec Králové	
455/3	3	190530	135			lesní pozemek	pozemek určený k plnění funkcí lesa	Česká republika	
								Právo hospodařit s majetkem státu	
								Lesy České republiky, s.p., Přemyslova 1106/19, Nový Hradec Králové, 50008 Hradec Králové	
455/1	3	265	43	neplodná půda	ostatní plocha	chráněná krajinná oblast		Česká republika	
								Právo hospodařit s majetkem státu	
								Lesy České republiky, s.p., Přemyslova 1106/19, Nový Hradec Králové, 50008 Hradec Králové	

799/1	630	9503		592	koryto vodního toku přirozené nebo upravené	vodní plocha	Nejsou evidovány žádné způsoby ochrany	LESS & TIMBER, a.s., Chrudimská 1882, Čáslav-Nové Město, 28601 Čáslav	
-------	-----	------	--	-----	--	-----------------	--	---	--

# SITUACE ZÁBORŮ

M 1:1250

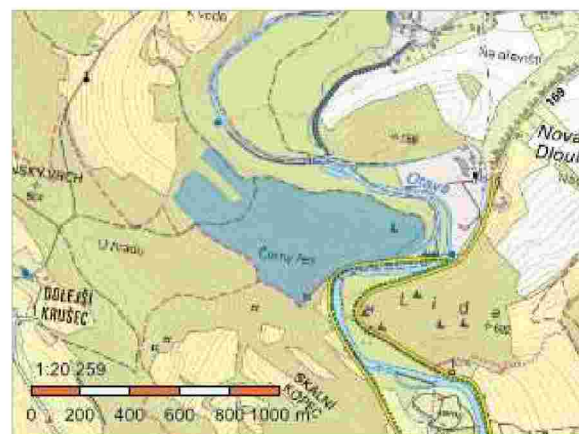


## LEGENDA ČAR:

-  ČÍSLO A HRANICE POZEMKU KN
-  VNITŘNÍ KRESBA
-  ROZHRANÍ KATASTRÁLNÍHO ÚZEMÍ
-  TRVALÝ ZÁBOR
-  DOČASNÝ ZÁBOR

## Informace o pozemku

Parcelní číslo:	<a href="#">223</a>
Obec:	<a href="#">Sušice [557153]</a>
Katastrální území:	<a href="#">Nuzerov [759732]</a>
Číslo LV:	<a href="#">7</a>
Výměra [m <sup>2</sup> ]:	286635
Typ parcely:	Parcela katastru nemovitostí
Mapový list:	<a href="#">KMD</a>
Určení výměry:	Graficky nebo v digitalizované mapě
Druh pozemku:	lesní pozemek



## Vlastníci, jiní oprávnění

<b>Vlastnické právo</b>	<b>Podíl</b>
Česká republika	
<b>Právo hospodařit s majetkem státu</b>	<b>Podíl</b>
Lesy České republiky, s.p., Přemyslova 1106/19, Nový Hradec Králové, 50008 Hradec Králové	

## Způsob ochrany nemovitosti

<b>Název</b>
pozemek určený k plnění funkcí lesa

## Seznam BPEJ

Parcela nemá evidované BPEJ.

## Omezení vlastnického práva

Nejsou evidována žádná omezení.

## Jiné zápisy

<b>Typ</b>
Zahájení exekuce - Lesy České republiky, s.p.
Zrušen zákaz dle § 44a odst. 1 a podle § 47 odst.5/6 ex.řádu

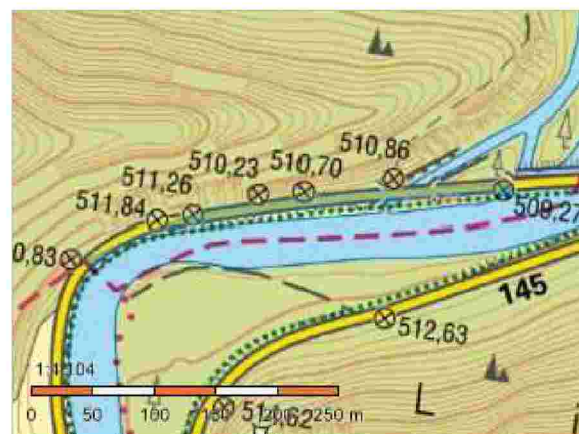
### Řízení, v rámci kterých byl k nemovitosti zapsán cenový údaj

Nemovitost je v územním obvodu, kde státní správu katastru nemovitostí ČR vykonává [Katastrální úřad pro Plzeňský kraj, Katastrální pracoviště Klatovy](#)

Zobrazené údaje mají informativní charakter. Platnost dat k 20.06.2023 07:00.

## Informace o pozemku

Parcelní číslo:	<a href="#">482</a>
Obec:	<a href="#">Sušice [557153]</a>
Katastrální území:	<a href="#">Nuzerov [759732]</a>
Číslo LV:	<a href="#">4209</a>
Výměra [m <sup>2</sup> ]:	2413
Typ parcely:	Parcela katastru nemovitostí
Mapový list:	<a href="#">KMD</a>
Určení výměry:	Graficky nebo v digitalizované mapě
Způsob využití:	silnice
Druh pozemku:	ostatní plocha



## Vlastníci, jiní oprávnění

<b>Vlastnické právo</b>	<b>Podíl</b>
Plzeňský kraj, Škroupova 1760/18, Jižní Předměstí, 30100 Plzeň	
<b>Hospodaření se svěřeným majetkem kraje</b>	<b>Podíl</b>
Správa a údržba silnic Plzeňského kraje, příspěvková organizace, Koterovská 462/162, Koterov, 32600 Plzeň	

## Způsob ochrany nemovitosti

Nejsou evidovány žádné způsoby ochrany.

## Seznam BPEJ

Parcela nemá evidované BPEJ.

## Omezení vlastnického práva

Nejsou evidována žádná omezení.

## Jiné zápisy

Nejsou evidovány žádné jiné zápisy.

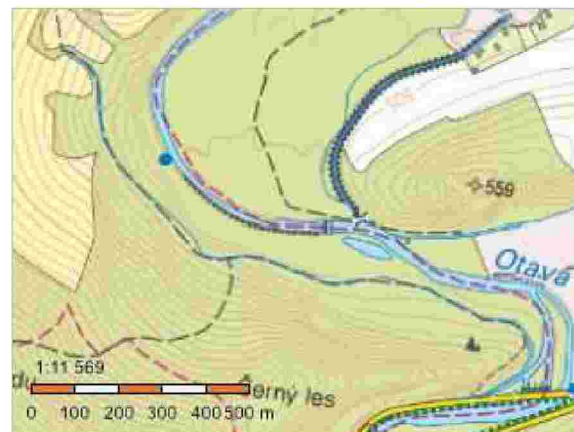
### 🚧 Řízení, v rámci kterých byl k nemovitosti zapsán cenový údaj

Nemovitost je v územním obvodu, kde státní správu katastru nemovitostí ČR vykonává [Katastrální úřad pro Plzeňský kraj, Katastrální pracoviště Klatovy](#)

Zobrazené údaje mají informativní charakter. Platnost dat k 20.06.2023 07:00.

## Informace o pozemku

Parcelní číslo:	<a href="#">483/1</a>
Obec:	<a href="#">Sušice [557153]</a>
Katastrální území:	<a href="#">Nuzerov [759732]</a>
Číslo LV:	<a href="#">7</a>
Výměra [m <sup>2</sup> ]:	6721
Typ parcely:	Parcela katastru nemovitostí
Mapový list:	<a href="#">KMD</a>
Určení výměry:	Graficky nebo v digitalizované mapě
Způsob využití:	ostatní komunikace
Druh pozemku:	ostatní plocha



## Vlastníci, jiní oprávnění

<b>Vlastnické právo</b>	<b>Podíl</b>
Česká republika	
<b>Právo hospodařit s majetkem státu</b>	<b>Podíl</b>
Lesy České republiky, s.p., Přemyslova 1106/19, Nový Hradec Králové, 50008 Hradec Králové	

## Způsob ochrany nemovitosti

Nejsou evidovány žádné způsoby ochrany.

## Seznam BPEJ

Parcela nemá evidované BPEJ.

## Omezení vlastnického práva

Nejsou evidována žádná omezení.

## Jiné zápisy

<b>Typ</b>
Zahájení exekuce - Lesy České republiky, s.p.
Změna číslování parcel
Zrušení zákaz dle § 44a odst. 1 a podle § 47 odst.5/6 ex.řádu

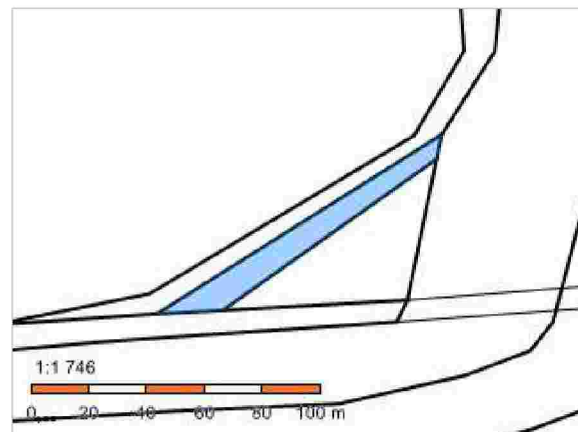
### 📍 Řízení, v rámci kterých byl k nemovitosti zapsán cenový údaj

Nemovitost je v územním obvodu, kde státní správu katastru nemovitostí ČR vykonává [Katastrální úřad pro Plzeňský kraj, Katastrální pracoviště Klatovy](#)

Zobrazené údaje mají informativní charakter. Platnost dat k 20.06.2023 07:00.

## Informace o pozemku

Parcelní číslo:	<a href="#">225/1</a>
Obec:	<a href="#">Sušice [557153]</a>
Katastrální území:	<a href="#">Nuzerov [759732]</a>
Číslo LV:	<a href="#">7</a>
Výměra [m <sup>2</sup> ]:	874
Typ parcely:	Parcela katastru nemovitostí
Mapový list:	<a href="#">KMD</a>
Určení výměry:	Graficky nebo v digitalizované mapě
Druh pozemku:	lesní pozemek



## Vlastníci, jiní oprávnění

<b>Vlastnické právo</b>	<b>Podíl</b>
Česká republika	
<b>Právo hospodařit s majetkem státu</b>	<b>Podíl</b>
Lesy České republiky, s.p., Přemyslova 1106/19, Nový Hradec Králové, 50008 Hradec Králové	

## Způsob ochrany nemovitosti

<b>Název</b>
pozemek určený k plnění funkcí lesa

## Seznam BPEJ

Parcela nemá evidované BPEJ.

## Omezení vlastnického práva

Nejsou evidována žádná omezení.

## Jiné zápisy

<b>Typ</b>
Zahájení exekuce - Lesy České republiky, s.p.
Zrušen zákaz dle § 44a odst. 1 a podle § 47 odst.5/6 ex.řádu

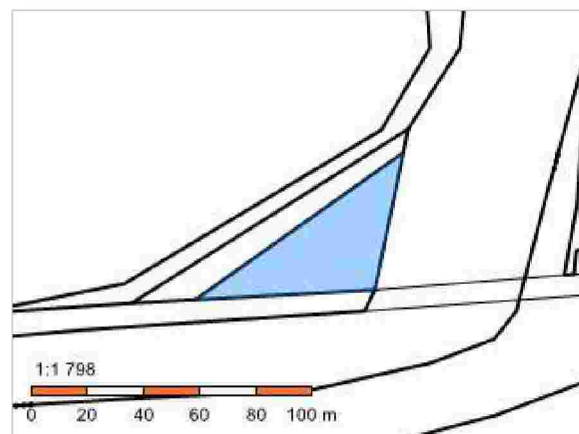
### ⚡ Řízení, v rámci kterých byl k nemovitosti zapsán cenový údaj

Nemovitost je v územním obvodu, kde státní správu katastru nemovitostí ČR vykonává [Katastrální úřad pro Plzeňský kraj, Katastrální pracoviště Klatovy](#)

Zobrazené údaje mají informativní charakter. Platnost dat k 20.06.2023 07:00.

## Informace o pozemku

Parcelní číslo:	<a href="#">225/2</a>
Obec:	<a href="#">Sušice [557153]</a>
Katastrální území:	<a href="#">Nuzerov [759732]</a>
Číslo LV:	<a href="#">7</a>
Výměra [m <sup>2</sup> ]:	1537
Typ parcely:	Parcela katastru nemovitostí
Mapový list:	<a href="#">KMD</a>
Určení výměry:	Graficky nebo v digitalizované mapě
Druh pozemku:	lesní pozemek



## Vlastníci, jiní oprávnění

<b>Vlastnické právo</b>	<b>Podíl</b>
Česká republika	
<b>Právo hospodařit s majetkem státu</b>	<b>Podíl</b>
Lesy České republiky, s.p., Přemyslova 1106/19, Nový Hradec Králové, 50008 Hradec Králové	

## Způsob ochrany nemovitosti

<b>Název</b>
pozemek určený k plnění funkcí lesa

## Seznam BPEJ

Parcela nemá evidované BPEJ.

## Omezení vlastnického práva

Nejsou evidována žádná omezení.

## Jiné zápisy

<b>Typ</b>
Zahájení exekuce - Lesy České republiky, s.p.
Změna číslování parcel
Zrušen zákaz dle § 44a odst. 1 a podle § 47 odst.5/6 ex.řádu

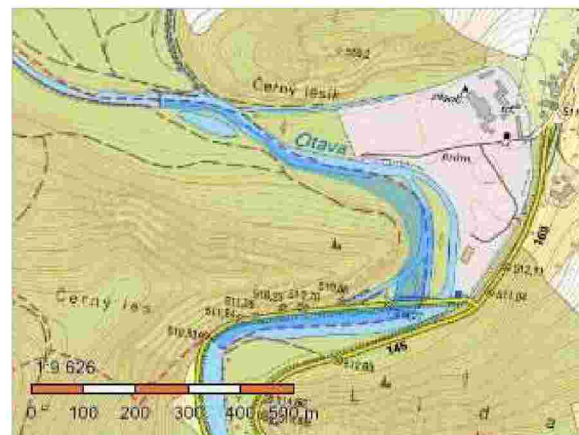
📌 **Řízení, v rámci kterých byl k nemovitosti zapsán cenový údaj**

Nemovitost je v územním obvodu, kde státní správu katastru nemovitostí ČR vykonává [Katastrální úřad pro Plzeňský kraj, Katastrální pracoviště Klatovy](#)

Zobrazené údaje mají informativní charakter. Platnost dat k 20.06.2023 07:00.

## Informace o pozemku

Parcelní číslo:	<a href="#">506/9</a>
Obec:	<a href="#">Sušice [557153]</a>
Katastrální území:	<a href="#">Nuzerov [759732]</a>
Číslo LV:	<a href="#">853</a>
Výměra [m <sup>2</sup> ]:	28578
Typ parcely:	Parcela katastru nemovitostí
Mapový list:	<a href="#">KMD</a>
Určení výměry:	Graficky nebo v digitalizované mapě
Způsob využití:	koryto vodního toku přirozené nebo upravené
Druh pozemku:	vodní plocha



## Vlastníci, jiní oprávnění

<b>Vlastnické právo</b>	<b>Podíl</b>
Česká republika	
<b>Právo hospodařit s majetkem státu</b>	<b>Podíl</b>
Povodí Vltavy, státní podnik, Holečkova 3178/8, Smíchov, 15000 Praha 5	

## Způsob ochrany nemovitosti

Nejsou evidovány žádné způsoby ochrany.

## Seznam BPEJ

Parcela nemá evidované BPEJ.

## Omezení vlastnického práva

Nejsou evidována žádná omezení.

## Jiné zápisy

<b>Typ</b>
Změna číslování parcel

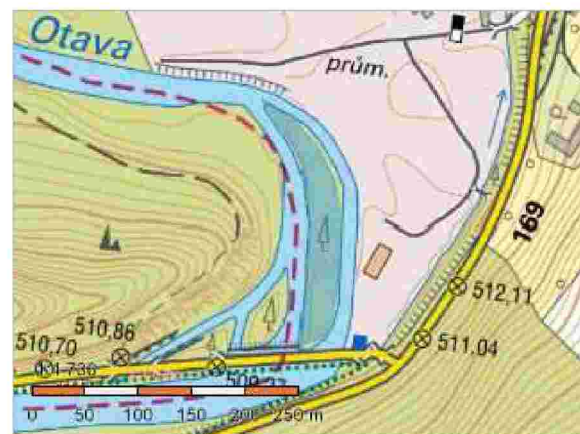
📍 **Řízení, v rámci kterých byl k nemovitosti zapsán cenový údaj**

Nemovitost je v územním obvodu, kde státní správu katastru nemovitostí ČR vykonává [Katastrální úřad pro Plzeňský kraj, Katastrální pracoviště Klatovy](#)

Zobrazené údaje mají informativní charakter. Platnost dat k 20.06.2023 07:00.

## Informace o pozemku

Parcelní číslo:	<a href="#">797/3</a>
Obec:	<a href="#">Dlouhá Ves [556076]</a>
Katastrální území:	<a href="#">Dlouhá Ves u Sušice [626538]</a>
Číslo LV:	<a href="#">3</a>
Výměra [m <sup>2</sup> ]:	5621
Typ parcely:	Parcela katastru nemovitostí
Mapový list:	<a href="#">DKM</a>
Určení výměry:	Ze souřadnic v S-JTSK
Druh pozemku:	lesní pozemek



## Vlastníci, jiní oprávnění

<b>Vlastnické právo</b>	<b>Podíl</b>
Česká republika	
<b>Právo hospodařit s majetkem státu</b>	<b>Podíl</b>
Lesy České republiky, s.p., Přemyslova 1106/19, Nový Hradec Králové, 50008 Hradec Králové	

## Způsob ochrany nemovitosti

<b>Název</b>
pozemek určený k plnění funkcí lesa

## Seznam BPEJ

Parcela nemá evidované BPEJ.

## Omezení vlastnického práva

Nejsou evidována žádná omezení.

## Jiné zápisy

<b>Typ</b>
Zahájení exekuce - Lesy České republiky, s.p.
Změna výměr obnovou operátu
Zrušen zákaz dle § 44a odst. 1 a podle § 47 odst.5/6 ex.řádu

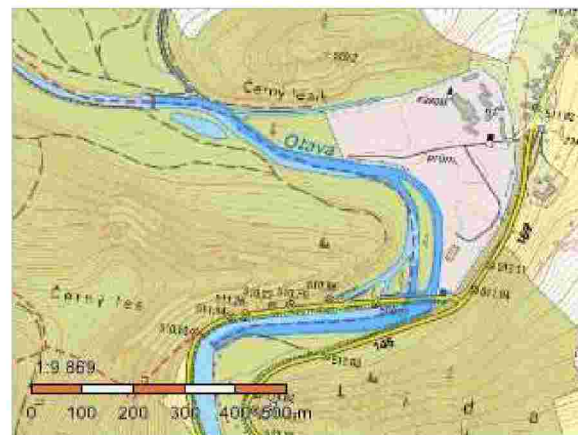
📌 **Řízení, v rámci kterých byl k nemovitosti zapsán cenový údaj**

Nemovitost je v územním obvodu, kde státní správu katastru nemovitostí ČR vykonává [Katastrální úřad pro Plzeňský kraj, Katastrální pracoviště Klatovy](#)

Zobrazené údaje mají informativní charakter. Platnost dat k 20.06.2023 07:00.

## Informace o pozemku

Parcelní číslo:	<a href="#">797/4</a>
Obec:	<a href="#">Dlouhá Ves [556076]</a>
Katastrální území:	<a href="#">Dlouhá Ves u Sušice [626538]</a>
Číslo LV:	<a href="#">556</a>
Výměra [m <sup>2</sup> ]:	26916
Typ parcely:	Parcela katastru nemovitostí
Mapový list:	<a href="#">DKM</a>
Určení výměry:	Ze souřadnic v S-JTSK
Způsob využití:	koryto vodního toku přirozené nebo upravené
Druh pozemku:	vodní plocha



## Vlastníci, jiní oprávnění

<b>Vlastnické právo</b>	<b>Podíl</b>
Česká republika	
<b>Právo hospodařit s majetkem státu</b>	<b>Podíl</b>
Povodí Vltavy, státní podnik, Holečkova 3178/8, Smíchov, 15000 Praha 5	

## Způsob ochrany nemovitosti

Nejsou evidovány žádné způsoby ochrany.

## Seznam BPEJ

Parcela nemá evidované BPEJ.

## Omezení vlastnického práva

Nejsou evidována žádná omezení.

## Jiné zápisy

<b>Typ</b>
Změna výměr obnovou operátu

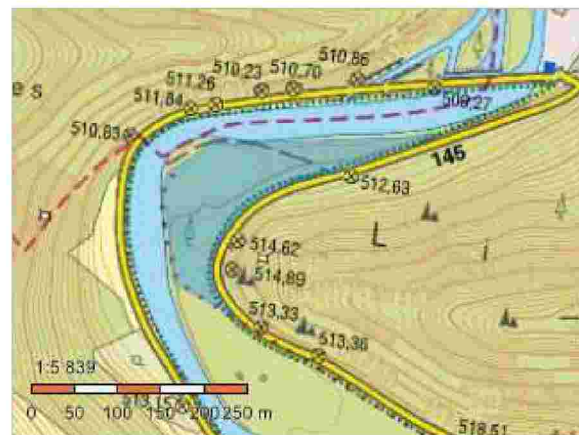
➦ **Řízení, v rámci kterých byl k nemovitosti zapsán cenový údaj**

Nemovitost je v územním obvodu, kde státní správu katastru nemovitostí ČR vykonává [Katastrální úřad pro Plzeňský kraj, Katastrální pracoviště Klatovy](#)

Zobrazené údaje mají informativní charakter. Platnost dat k 20.06.2023 07:00.

## Informace o pozemku

Parcelní číslo:	<a href="#">455/4</a>
Obec:	<a href="#">Dlouhá Ves [556076]</a>
Katastrální území:	<a href="#">Dlouhá Ves u Sušice [626538]</a>
Číslo LV:	<a href="#">3</a>
Výměra [m <sup>2</sup> ]:	19253
Typ parcely:	Parcela katastru nemovitostí
Mapový list:	<a href="#">DKM</a>
Určení výměry:	Ze souřadnic v S-JTSK
Druh pozemku:	lesní pozemek



## Vlastníci, jiní oprávnění

<b>Vlastnické právo</b>	<b>Podíl</b>
Česká republika	
<b>Právo hospodařit s majetkem státu</b>	<b>Podíl</b>
Lesy České republiky, s.p., Přemyslova 1106/19, Nový Hradec Králové, 50008 Hradec Králové	

## Způsob ochrany nemovitosti

<b>Název</b>
chráněná krajinná oblast
pozemek určený k plnění funkcí lesa

## Seznam BPEJ

Parcela nemá evidované BPEJ.

## Omezení vlastnického práva

<b>Typ</b>
Věcné břemeno zřizování a provozování vedení

## Jiné zápisy

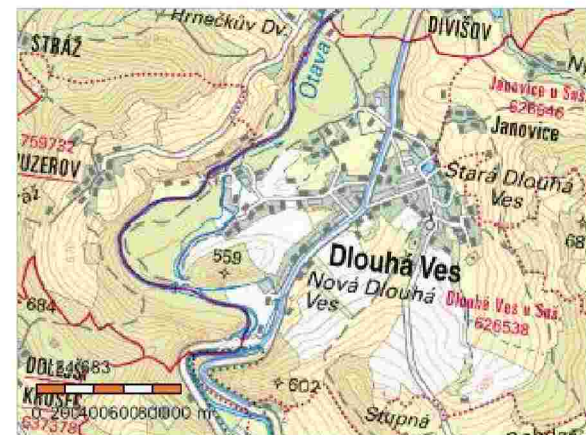
<b>Typ</b>
Zahájení exekuce - Lesy České republiky, s.p.
Změna výměr obnovou operátu
Zrušen zákaz dle § 44a odst. 1 a podle § 47 odst.5/6 ex.řádu

➤ Řízení, v rámci kterých byl k nemovitosti zapsán cenový údaj

Nemovitost je v územním obvodu, kde státní správu katastru nemovitostí ČR vykonává [Katastrální úřad pro Plzeňský kraj](#), [Katastrální pracoviště Klatovy](#)

## Informace o pozemku

Parcelní číslo:	<a href="#">808/2</a>
Obec:	<a href="#">Dlouhá Ves [556076]</a>
Katastrální území:	<a href="#">Dlouhá Ves u Sušice [626538]</a>
Číslo LV:	<a href="#">117</a>
Výměra [m <sup>2</sup> ]:	46671
Typ parcely:	Parcela katastru nemovitostí
Mapový list:	<a href="#">DKM</a>
Určení výměry:	Graficky nebo v digitalizované mapě
Způsob využití:	silnice
Druh pozemku:	ostatní plocha



## Vlastníci, jiní oprávnění

<b>Vlastnické právo</b>	<b>Podíl</b>
Plzeňský kraj, Škroupova 1760/18, Jižní Předměstí, 30100 Plzeň	
<b>Hospodaření se svěřeným majetkem kraje</b>	<b>Podíl</b>
Správa a údržba silnic Plzeňského kraje, příspěvková organizace, Koterovská 462/162, Koterov, 32600 Plzeň	

## Způsob ochrany nemovitosti

Nejsou evidovány žádné způsoby ochrany.

## Seznam BPEJ

Parcela nemá evidované BPEJ.

## Omezení vlastnického práva

<b>Typ</b>
Věcné břemeno chůze a jízdy
Věcné břemeno oprav a údržby
Věcné břemeno zřizování a provozování vedení

## Jiné zápisy

<b>Typ</b>
Změna výměr obnovou operátu

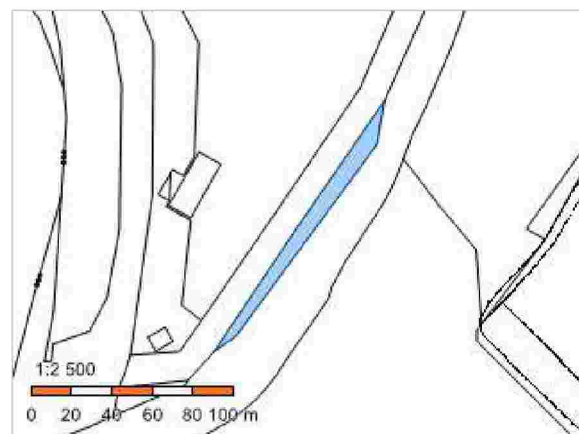
### Řízení, v rámci kterých byl k nemovitosti zapsán cenový údaj

Nemovitost je v územním obvodu, kde státní správu katastru nemovitostí ČR vykonává [Katastrální úřad pro Plzeňský kraj, Katastrální pracoviště Klatovy](#)

Zobrazené údaje mají informativní charakter. Platnost dat k 20.06.2023 07:00.

## Informace o pozemku

Parcelní číslo:	<a href="#">474/1</a>
Obec:	<a href="#">Dlouhá Ves [556076]</a>
Katastrální území:	<a href="#">Dlouhá Ves u Sušice [626538]</a>
Číslo LV:	<a href="#">3</a>
Výměra [m <sup>2</sup> ]:	959
Typ parcely:	Parcela katastru nemovitostí
Mapový list:	<a href="#">DKM</a>
Určení výměry:	Ze souřadnic v S-JTSK
Druh pozemku:	lesní pozemek



## Vlastníci, jiní oprávnění

<b>Vlastnické právo</b>	<b>Podíl</b>
Česká republika	
<b>Právo hospodařit s majetkem státu</b>	<b>Podíl</b>
Lesy České republiky, s.p., Přemyslova 1106/19, Nový Hradec Králové, 50008 Hradec Králové	

## Způsob ochrany nemovitosti

<b>Název</b>
pozemek určený k plnění funkcí lesa

## Seznam BPEJ

Parcela nemá evidované BPEJ.

## Omezení vlastnického práva

<b>Typ</b>
Věcné břemeno zřízení a provozování vedení

## Jiné zápisy

<b>Typ</b>
Zahájení exekuce - Lesy České republiky, s.p.
Změna výměr obnovou operátu
Zrušen zákaz dle § 44a odst. 1 a podle § 47 odst.5/6 ex.řádu

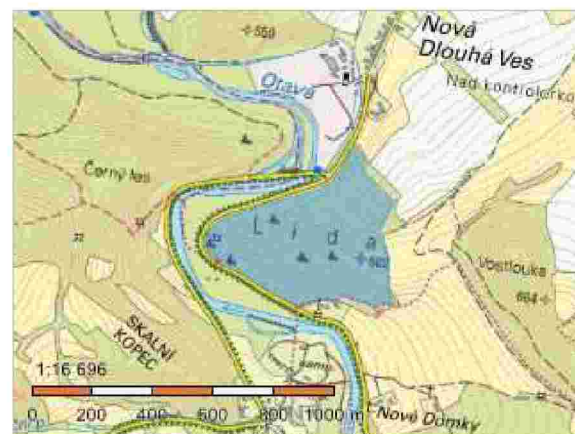
### 📌 Řízení, v rámci kterých byl k nemovitosti zapsán cenový údaj

Nemovitost je v územním obvodu, kde státní správu katastru nemovitostí ČR vykonává [Katastrální úřad pro Plzeňský kraj, Katastrální pracoviště Klatovy](#)

Zobrazené údaje mají informativní charakter. Platnost dat k 20.06.2023 07:00.

## Informace o pozemku

Parcelní číslo:	<a href="#">455/3</a>
Obec:	<a href="#">Dlouhá Ves [556076]</a>
Katastrální území:	<a href="#">Dlouhá Ves u Sušice [626538]</a>
Číslo LV:	<a href="#">3</a>
Výměra [m <sup>2</sup> ]:	190530
Typ parcely:	Parcela katastru nemovitostí
Mapový list:	<a href="#">DKM</a>
Určení výměry:	Ze souřadnic v S-JTSK
Druh pozemku:	lesní pozemek



## Vlastníci, jiní oprávnění

<b>Vlastnické právo</b>	<b>Podíl</b>
Česká republika	
<b>Právo hospodařit s majetkem státu</b>	<b>Podíl</b>
Lesy České republiky, s.p., Přemyslova 1106/19, Nový Hradec Králové, 50008 Hradec Králové	

## Způsob ochrany nemovitosti

<b>Název</b>
pozemek určený k plnění funkcí lesa

## Seznam BPEJ

Parcela nemá evidované BPEJ.

## Omezení vlastnického práva

Nejsou evidována žádná omezení.

## Jiné zápisy

<b>Typ</b>
Zahájení exekuce - Lesy České republiky, s.p.
Změna výměr obnovou operátu
Zrušen zákaz dle § 44a odst. 1 a podle § 47 odst.5/6 ex.řádu

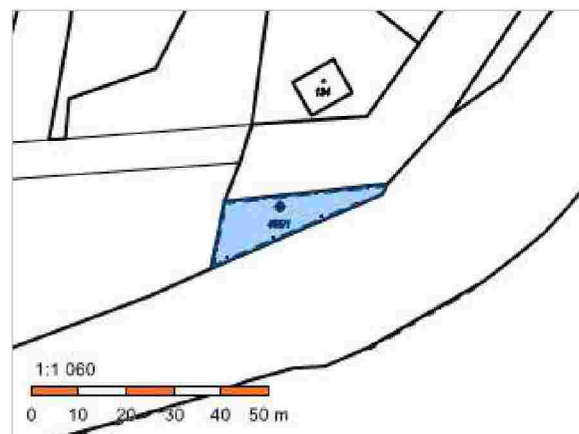
📌 **Řízení, v rámci kterých byl k nemovitosti zapsán cenový údaj**

Nemovitost je v územním obvodu, kde státní správu katastru nemovitostí ČR vykonává [Katastrální úřad pro Plzeňský kraj, Katastrální pracoviště Klatovy](#)

Zobrazené údaje mají informativní charakter. Platnost dat k 20.06.2023 07:00.

## Informace o pozemku

Parcelní číslo:	<a href="#">455/1</a>
Obec:	<a href="#">Dlouhá Ves [556076]</a>
Katastrální území:	<a href="#">Dlouhá Ves u Sušice [626538]</a>
Číslo LV:	<a href="#">3</a>
Výměra [m <sup>2</sup> ]:	265
Typ parcely:	Parcela katastru nemovitostí
Mapový list:	<a href="#">DKM</a>
Určení výměry:	Ze souřadnic v S-JTSK
Způsob využití:	neplodná půda
Druh pozemku:	ostatní plocha



## Vlastníci, jiní oprávnění

<b>Vlastnické právo</b>	<b>Podíl</b>
Česká republika	
<b>Právo hospodařit s majetkem státu</b>	<b>Podíl</b>
Lesy České republiky, s.p., Přemyslova 1106/19, Nový Hradec Králové, 50008 Hradec Králové	

## Způsob ochrany nemovitosti

<b>Název</b>
chráněná krajinná oblast

## Seznam BPEJ

Parcela nemá evidované BPEJ.

## Omezení vlastnického práva

Nejsou evidována žádná omezení.

## Jiné zápisy

<b>Typ</b>
Zahájení exekuce - Lesy České republiky, s.p.
Změna výměr obnovou operátu
Zrušení zákaz dle § 44a odst. 1 a podle § 47 odst.5/6 ex.řádu

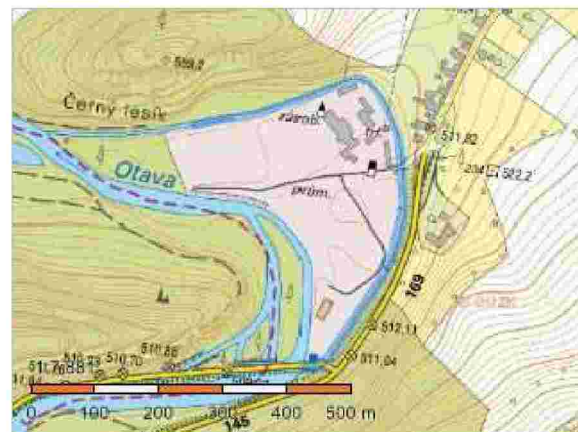
### 📌 Řízení, v rámci kterých byl k nemovitosti zapsán cenový údaj

Nemovitost je v územním obvodu, kde státní správu katastru nemovitostí ČR vykonává [Katastrální úřad pro Plzeňský kraj, Katastrální pracoviště Klatovy](#)

Zobrazené údaje mají informativní charakter. Platnost dat k 20.06.2023 07:00.

## Informace o pozemku

Parcelní číslo:	<a href="#">799/1</a>
Obec:	<a href="#">Dlouhá Ves [556076]</a>
Katastrální území:	<a href="#">Dlouhá Ves u Sušice [626538]</a>
Číslo LV:	<a href="#">630</a>
Výměra [m <sup>2</sup> ]:	9503
Typ parcely:	Parcela katastru nemovitostí
Mapový list:	<a href="#">DKM</a>
Určení výměry:	Ze souřadnic v S-JTSK
Způsob využití:	koryto vodního toku přirozené nebo upravené
Druh pozemku:	vodní plocha



## Vlastníci, jiní oprávnění

### Vlastnické právo

Podíl

LESS &amp; TIMBER, a.s., Chrudimská 1882, Čáslav-Nové Město, 28601 Čáslav

## Způsob ochrany nemovitosti

Nejsou evidovány žádné způsoby ochrany.

## Seznam BPEJ

Parcela nemá evidované BPEJ.

## Omezení vlastnického práva

### Typ

Věcné břemeno zřizování a provozování vedení

Zákaz zcizení a zatížení

Zástavní právo smluvní

## Jiné zápisy

### Typ

Změna výměr obnovou operátu

Závazek neumožnit zápis nového zást. práva namísto starého

Závazek nezajistit zást. pr. ve výhodnějším pořadí nový dluh

### 📌 Řízení, v rámci kterých byl k nemovitosti zapsán cenový údaj

Nemovitost je v územním obvodu, kde státní správu katastru nemovitostí ČR vykonává [Katastrální úřad pro Plzeňský kraj, Katastrální pracoviště Klatovy](#)

Zobrazené údaje mají informativní charakter. Platnost dat k 20.06.2023 07:00.



P L Z E Ň S K Ý K R A J



V Plzni dne 17.03.2025


### **Jmenování do funkce generálního ředitele organizace Správa a údržba silnic Plzeňského kraje, příspěvková organizace**

Na základě usnesení Rady Plzeňského kraje č. 556/25 ze dne 17.03.2025 a v souladu s ustanovením § 59 odst. 1 písm. i) zákona č. 129/2000 Sb., o krajích (krajské zřízení), ve znění pozdějších předpisů, jste byl s účinností od 01.04.2025


#### **jmenován**

generálním ředitelem příspěvkové organizace Plzeňského kraje Správa a údržba silnic Plzeňského kraje, příspěvková organizace, se sídlem Koterovská 162, 326 00 Plzeň, IČO: 72053119.

Za výkon funkce generálního ředitele Vám přísluší plat, který v souladu s ustanovením § 59 odst. 1 písm. i) zákona č. 129/2000 Sb., o krajích (krajské zřízení), ve znění pozdějších předpisů, stanovuje Rada Plzeňského kraje a jeho výše je uvedena v platovém výměru. Práva a povinnosti vyplývající z pracovního poměru založeného tímto jmenováním se řídí zákonem č. 262/2006 Sb., zákoník práce, ve znění pozdějších předpisů, a dále souvisejícími právními předpisy, zřizovací listinou organizace Správa a údržba silnic Plzeňského kraje, příspěvková organizace, a vnitřními předpisy zřizovatele této organizace.

  
podepsáno elektronicky

**Ing. Jiří Velíšek**

  
podepsáno elektronicky