

Bytové družstvo seniorů Mladá Boleslav I, družstvo,

IČ: 06169627, sídlo Vondřichova 1499, Mladá Boleslav III, 293 01 Mladá Boleslav

zapsaná: Městský soud v Praze, Dr 8561

zastoupená: 

bankovní spojení:

vlastnický podíl: 117679/121568

Dále jen „Vlastník 1“

a

Statutární město Mladá Boleslav,

IČ: 00238295, sídlo Komenského náměstí 61, Mladá Boleslav I, 293 01 Mladá Boleslav

zastoupená: 

bankovní spojení:

vlastnický podíl: 3889/121568

dále jen „Vlastník 2“

Vlastník 1 a Vlastník 2 dále společně jen „Vlastníci“

a

UCED Distribuce II s.r.o.

IČ: 08531714, Sokolovská 675/9, Karlín, 186 00 Praha 8

zapsaná: Městský soud v Praze, Dr 8561

zastoupená: 

dále jen „Oprávněný“

uzavírají ve smyslu ustanovení § 25 odst. 4 zákona č. 458/2000 Sb. o podmínkách podnikání a o výkonu státní správy v energetických odvětvích (dále jen „Energetický zákon“) a ustanovení § 1257 a násl. zákona č. 89/2012 Sb., občanského zákoníku (dále jen „Občanský zákoník“), tuto

Smlouvu

o zřízení věcného břemene – služebnosti umístění části distribuční soustavy elektřiny

I. Úvodní ustanovení

1. Vlastník prohlašuje, že má ve svém vlastnictví následující nemovité věci:

a) pozemky:

- pozemek parcelní číslo 1123/19 zapsaný v katastru nemovitostí na LV č. 20758 pro katastrální území Mladá Boleslav, které se nacházejí v územním obvodu, kde státní správu katastru nemovitostí ČR vykonává Katastrální úřad pro Středočeský kraj, Katastrální pracoviště Mladá Boleslav (dále jen jako „Pozemek“)

b) jednotky, způsobu využití byt, číslo: č.:

- 1499/1, 1499/2, 1499/3, 1499/4, 1499/5, 1499/6, 1499/7, 1499/8, 1499/9, 1499/10, 1499/11, 1499/12, 1499/13, 1499/14, 1499/15, 1499/16, 1499/17, 1499/18, 1499/19, 1499/20, 1499/2

1, 1499/22, 1499/23, 1499/24, 1499/25, 1499/26, 1499/27, 1499/28, 1499/29, 1499/30, 1499/31, 1499/32, 1499/33, 1499/34, 1499/35, 1499/36, 1499/37, 1499/38, 1499/39, 1499/40, 1499/41, 1499/42, 1499/43, 1499/44, 1499/45, 1499/46, 1499/47, 1499/48, 1499/49, 1499/50, 1499/51, 1499/52, 1499/53, 1499/54, 1499/55, 1499/56, 1499/57, 1499/58, 1499/59, 1499/60, 1499/61, 1499/62, 1499/63, 1499/64, 1499/65, 1499/66, 1499/67, 1499/68, 1499/69, 1499/70, 1499/71, 1499/72, 1499/73, 1499/74, 1499/75, 1499/76, 1499/77, 1499/78, 1499/79, 1499/80, 1499/81, 1499/82, 1499/83, 1499/84, 1499/85, 1499/86, 1499/87, 1499/88, 1499/89, 1499/90, 1499/91, 1499/92, 1499/93, 1499/94, 1499/95, 1499/96, 1499/97, 1499/98, 1499/99, 1499/100, 1499/101, 1499/102, 1499/103, 1499/104, 1499/105, 1499/106, 1499/107, 1499/108, 1499/109, 1499/110, 1499/111, 1499/112, 1499/113, 1499/114, 1499/115, 1499/116, 1499/117, 1499/118, 1499/119, 1499/120, 1499/121, 1499/122, 1499/123, 1499/124, 1499/125, 1499/126, 1499/127, 1499/128, 1499/129, 1499/130, 1499/131, 1499/132, 1499/133, 1499/134, 1499/135, 1499/136, 1499/137, 1499/138, 1499/139, 1499/140, 1499/141, 1499/142, 1499/143, 1499/144, 1499/145, 1499/146, 1499/147, 1499/148, 1499/149, 1499/150, 1499/151, 1499/152, 1499/153, 1499/154, 1499/155, 1499/156, 1499/157, 1499/158, 1499/159, 1499/160, 1499/161, 1499/162, 1499/163, 1499/164, 1499/165, 1499/166, 1499/167, 1499/168, 1499/169, 1499/170, 1499/171, 1499/172, 1499/173, 1499/174, 1499/175, 1499/176, 1499/177, 1499/178, 1499/179, 1499/180, 1499/181, 1499/182, 1499/183, 1499/184, 1499/185, 1499/186, 1499/187, 1499/188, 1499/189, 1499/190, 1499/191, 1499/192, 1499/193, 1499/194,

vymezených podle Občanského zákoníku v pozemku parc. č. st. 7651 v k. ú. Mladá Boleslav, jehož součástí je stavba, bytový dům č.p. 1499. Jednotky jsou zapsány na LV č. 20758 v územním obvodu, kde státní správu katastru nemovitostí ČR vykonává Katastrální úřad pro Středočeský kraj, Katastrální pracoviště Mladá Boleslav (jednotky dále jen jako „*Jednotky*“, stavba dále jen jako „*Dům*“).

2. Pozemek a Jednotky (dále společně jako „*Povinné nemovitosti*“) se nachází v území, ve kterém Oprávněný provozuje či bude provozovat distribuční soustavu na distribuci elektřiny (dále jen „*Distribuční soustava*“).
3. Předmětem této smlouvy je zřízení věcného břemene ve prospěch Oprávněného v souladu s ustanovením §25 odst. 4 Energetického zákona.

II. Zřízení věcného břemene – služebnosti

1. Část Distribuční soustavy nacházející se na Povinných nemovitostech sestává z kabelové vedení NN, trafostanice, z transformátoru, rozvaděče NN, VN včetně souvisejících zařízení a z hlavního domovního rozvaděče a kabelových vedení NN umístěných ve společných částech Domu, jak je blíže určeno v příloze č. 1, která je nedílnou součástí této smlouvy (dále jen „*Součást distribuční soustavy*“).
2. Vlastník (jako povinný) touto smlouvou zřizuje ve prospěch Oprávněného (*in personam*) věcné břemeno – osobní služebnost spočívající v právu Oprávněného užívat Pozemek a Jednotky - společné části nemovité věci, ke zřízení (umístění), vedení, provozování, udržování, upravování (za účelem obnovy, výměny, modernizace nebo zlepšení výkonnosti) a případně odstraňování Součástí distribuční soustavy včetně práva přístupu k Součásti distribuční soustavy v souvislosti se zřizováním (umístěním), obnovou, provozováním, udržováním, upravováním a případným odstraňováním Součástí distribuční soustavy (dále jen „*Věcné břemeno*“).
3. Věcné břemeno se zřizuje ve prospěch Oprávněného takto:
 - a) k Pozemku parc.č. 1123/19 v rozsahu vymezeném:
 - geometrickým plánem č. 6417-113/2024, který vyhotovil/a N&Z Geodet, s.r.o., který tvoří nedílnou součást této smlouvy (dále jen jako „*Geometrický plán 2*“)

- geometrickým plánem č. 6557-190/2025, který vyhotovil/a N&Z Geodet, s.r.o., který tvoří nedílnou součást této smlouvy (dále jen jako „**Geometrický plán 3**“)

- b) k Jednotkám jako celku **bez vymezení jeho rozsahu geometrickým plánem ve smyslu § 23a vyhlášky č. 357/2013, o katastru nemovitostí, v platném znění, tak, že realizace práv z věcného břemene zřizovaného touto smlouvou ve vztahu k Jednotkám je spojena výlučně s užitnou hodnotou pozemku parc. č. st. 7651, zapsaného na LV č. 20758 pro k. ú. Mladá Boleslav.**
4. Oprávněný práva odpovídající Věcnému břemeni přijímá a zavazuje se je vykonávat za podmínek sjednaných touto smlouvou a stanovených zákonem. Vlastníci se zavazují trpět tato práva odpovídající Věcnému břemeni a spojená zákonná omezení, zejména je povinni zdržet se všeho, co by výkon Věcného břemene jakýmkoli způsobem znemožňovalo nebo nepřiměřeně ztěžovalo nebo co by vedlo k ohrožení „Součásti distribuční soustavy“.
 5. Oprávněný vykonává práva odpovídající Věcnému břemeni samostatně a/nebo prostřednictvím odborných třetích osob, které touto činností Oprávněný pověřil.
 6. Věcné břemeno nepodléhá zvláštní úpravě služebnosti inženýrské sítě podle ustanovení § 1267 a § 1268 Občanského zákoníku.
 7. Obsah Věcného břemene vyplývá vedle ujednání v této smlouvě zejména z ustanovení Energetického zákona, kdy Oprávněnému jako provozovateli distribuční soustavy přísluší práva vyplývající přímo ze zákona, zejména z ustanovení §25 odst. 3 Energetického zákona.
 8. Oprávněný je povinen při výkonu práv z Věcného břemene postupovat striktně ve smyslu ustanovení §25 odst. 8 Energetického zákona, tedy co nejvíce šetřit práva Vlastníka a vstup na Povinné nemovitosti mu bezprostředně oznámit. Po skončení prací je povinen uvést Povinné nemovitosti do předchozího stavu, a není-li to možné s ohledem na povahu provedených prací, do stavu odpovídajícího předchozímu účelu nebo užívání Povinných nemovitostí a bezprostředně oznámit tuto skutečnost Vlastníkovi/Vlastníkům. Po provedení odstranění nebo okleštění stromů je Oprávněný povinen na svůj náklad provést likvidaci vzniklého klestu a zbytků po těžbě.
 9. Věcné břemeno se zřizuje **bez časového omezení** a zaniká pouze z důvodů stanovených zákonem.
 10. Práva a povinnosti vyplývající z Věcného břemene přecházejí na každého dalšího vlastníka Povinných nemovitostí.
 11. Věcné břemeno slouží provozu závodu Oprávněného.
 12. Vlastník bere na vědomí, že zařízení distribuční soustavy je chráněno ochrannými pásmy dle Energetického zákona. Ochranné pásmo slouží k zajištění spolehlivého provozu energetického zařízení a k ochraně života, zdraví a majetku osob. Oprávněný si je vědom skutečnosti, že v ochranném pásmu jsou a mohou být umístěny nemovitosti a jiný majetek Vlastníka, jeho dceřiných společností a dalších osob vykonávajících podnikatelskou činnost na Povinných nemovitostech. Oprávněný se zavazuje strpět umístění těchto nemovitostí a majetku v rozsahu a na místech, kde jsou ke dni podpisu této smlouvy umístěny, a to včetně případných budoucích oprav, výměn a dalších změn nemajících zásadní vliv na ochranu distribuční soustavy oproti stavu existujícímu ke dni podpisu této smlouvy, a tyto nemovitosti a majetek co nejvíce šetřit.

III. Vklad do katastru nemovitostí

1. Věcné břemeno vzniká zápisem do veřejného seznamu (katastru nemovitostí) a to vkladem ve smyslu zákona č. 256/2013 Sb. o katastru nemovitostí v platném znění. Právní účinky vkladu vznikají na základě

pravomocného rozhodnutí o jeho povolení k okamžiku, kdy byl návrh na vklad doručen příslušnému katastrálnímu pracovišti.

2. V případě, že je kterákoli Povinná nemovitost zatížena právem třetí osoby, které by bránilo zápisu věcného břemene (např. zákaz zatížení zapsaný ve prospěch bankovní společnosti), je Vlastník povinen o tom informovat Oprávněného nejpozději při uzavření této smlouvy a před podáním návrhu na vklad opatřit a předat Oprávněnému dokument, na jehož základě bude zápis povolen (např. souhlas bankovní společnosti se zápisem příslušného věcného břemene).
3. Návrh na vklad práva do katastru nemovitostí podá Oprávněný.
4. Náklady spojené s vyhotovením této smlouvy a s podáním návrhu na vklad nese Oprávněný.
5. Smluvní strany se zavazují, že pokud příslušný katastrální úřad vyzve účastníky k odstranění nedostatků návrhu na zahájení řízení o povolení vkladu, případně listiny, na jejímž základě má být právo zapsáno, vyvinou potřebnou součinnost k jejich odstranění ve stanovené lhůtě.
6. V případě, že příslušný katastrální úřad v řízení o povolení vkladu řízení zastaví či zamítne, smluvní strany se zavazují uzavřít do 30 kalendářních dnů ode dne doručení rozhodnutí katastrálního úřadu o zastavení či zamítnutí vkladu oběma smluvními stranám novou smlouvu o zřízení věcného břemene s totožným obsahem a za stejných cenových podmínek a/nebo podat nový návrh na vklad, ve které/m budou odstraněny nedostatky, které bránily povolení vkladu práva dle této smlouvy.

IV. Úplata

1. Smluvní strany se dohodly, že Věcné břemeno se zřizuje za jednorázovou úplatu v celkové výši 53.770,- Kč (slovy: padesátřítisíc sedm set sedmdesát korun českých) bez DPH (dále jen „úplata“). K úplatě se připočítává DPH dle platných právních předpisů.
2. Vlastníci obdrží poměrnou část z celkové výše jednorázové náhrady, odpovídající výši svého spoluvlastnického podílu, takto:
Vlastník 1 obdrží 52.050,- Kč (slovy: padesátdvatisíc padesát korun českých) bez DPH
Vlastník 2 obdrží 1.720,- Kč (slovy: jedentisíc sedm set dvacet korun českých) bez DPH
- K uvedeným částkám bude připočítána daň v zákonné výši.

Jednorázovou úplatu uhradí Oprávněný před podáním návrhu na vklad do katastru nemovitostí každému vlastníku na základě jím vystavené zálohové faktury se splatností 30 dnů ode dne podepsání smlouvy. Po zápisu věcného břemene do katastru nemovitostí vystaví každý vlastník na adresu: fakturace@uced.cz elektronický daňový doklad, za datum zdanitelného plnění je považováno datum vkladu práva do katastru nemovitostí

V. Závěrečná ustanovení

Tato smlouva nabývá platnosti dnem jejího podpisu oběma smluvními stranami, účinnosti nabývá dnem jejího uveřejnění prostřednictvím registru smluv ve smyslu zákona č. 340/2015 Sb., o zvláštních podmínkách účinnosti některých smluv, uveřejňování těchto smluv a o registru smluv (zákon o registru smluv), ve znění pozdějších předpisů. Vlastník 2 uveřejní smlouvu prostřednictvím registru smluv ve smyslu zákona č. 340/2015 Sb., o zvláštních podmínkách účinnosti některých smluv, uveřejňování těchto smluv a o registru smluv (zákon o registru smluv), ve znění pozdějších předpisů, bez zbytečného odkladu po podpisu smlouvy oběma smluvními stranami. Oprávněný bere na vědomí a souhlasí s tím, že obsah této smlouvy může být poskytnut žadateli v režimu zákona č. 106/1999 Sb., o svobodném přístupu k informacím, ve znění pozdějších předpisů.

1. Tato smlouva a právní vztahy z ní vyplývající se řídí právním řádem České republiky, zejména Energetickým zákonem. Právní vztahy v této smlouvě nebo Energetickém zákoně neupravené se řídí Občanským zákoníkem.
2. Veškeré změny a doplňky této smlouvy je nutno učinit v písemné formě.
3. Jakékoli podstatné oznámení, žádost či jiné sdělení, jež má být učiněno či dáno smluvní straně dle této smlouvy nebo v souvislosti s ní, musí být učiněno či dáno písemně a doručeno druhé smluvní straně buď osobně, kurýrní službou nebo ve formě doporučeného dopisu na adresu uvedenou na úvodní straně této smlouvy (nebo na jinou doručovací adresu prokazatelně a včas oznámenou druhé smluvní straně).
4. Tato smlouva je vyhotovena v tolika vyhotoveních, kolik je účastníků této smlouvy, s připočtením jednoho vyhotovení s **ověřenými podpisy smluvních stran**, které bude přiloženo k návrhu na povolení vkladu a za účelem jeho doručení příslušnému katastrálnímu úřadu jej přebírá Oprávněný (*Podpis nemusí být ověřený, pokud má podepisující osoba u příslušného katastrálního úřadu uložen svůj podpisový vzor.*) Každý účastník této smlouvy obdrží jedno vyhotovení této smlouvy bez úředně ověřených podpisů.
5. Smluvní strany prohlašují, že si tuto smlouvu před podpisem přečetly, s jejím obsahem souhlasí a na důkaz toho připojují své podpisy.

Přílohy:


Příloha č. 1: Plánek Součásti distribuční soustavy v Domě

Příloha č. 2: Geometrický plán 6417-113/2024

Příloha č. 3: Geometrický plán 6557-190/2025

Vlastník 1


Oprávněný



Doložka:

Toto právní jednání statutárního města Mladá Boleslav bylo schváleno primátorem města Mladá Boleslav v souladu s ustanovením § 102 odst. 3 a § 103 odst. 4 písm. g) zákona o obcích na základě usnesení Rady města Mladá Boleslav č. 0343/24-R ze dne 6.5.2024.

V Mladé Boleslavi dne 20. 03. 2025



VÝKAZ DOSAVADNÍHO A NOVÉHO STAVU ÚDAJŮ KATASTRU NEMOVITOSTÍ

Dosavadní stav				Nový stav													
Označení pozemku parc. číslem	Výměra parcely		Druh pozemku	Označení pozemku parc. číslem	Výměra parcely		Druh pozemku	Typ stavby	Způsob využití	Způsob využití	Způsob určení výměr	Porovnání se stavem evidence právních vztahů					
	ha	m ²			Způsob využití	ha						m ²	Způsob využití	Způsob využití	Díl přechází z pozemku označeného v katastru nemovitostí	Číslo listu vlastnictví	Výměra dílu
1123/19												1123/19		20758			



Druh věcného břemene: Díl listiny
 Oprávněný: Díl listiny

Seznam souřadnic (S-JTSK)
 Číslo bodu Souřadnice pro zápis do KN

	Y	X	Kód kv.
6093-4	702585.57	1012656.41	3
1	702644.26	1012664.11	3
2	702645.54	1012663.91	3
3	702645.39	1012663.32	3
4	702644.14	1012663.53	3
5	702637.97	1012665.65	3
6	702638.41	1012664.94	3
7	702636.62	1012659.93	3
8	702637.20	1012659.81	3
9	702634.94	1012650.90	3
10	702635.52	1012650.74	3
11	702634.06	1012648.56	3
12	702634.49	1012648.00	3
13	702631.43	1012648.26	3
14	702631.55	1012647.66	3
15	702628.33	1012647.39	3
16	702628.45	1012646.81	3
17	702621.85	1012646.45	3
18	702621.87	1012645.85	3
19	702608.61	1012647.90	3
20	702608.51	1012647.30	3
21	702596.62	1012650.95	3
22	702596.46	1012650.37	3
23	702588.62	1012653.30	3
24	702588.46	1012652.72	3
25	702584.97	1012654.25	3
26	702584.81	1012653.67	3
27	702586.94	1012655.16	3
28	702585.47	1012656.05	3
29	702588.24	1012655.12	3

Seznam souřadnic (S-JTSK)
 Číslo bodu Souřadnice pro zápis do KN

	Y	X	Kód kv.
30	702589.64	1012656.02	3
31	702590.37	1012657.62	3
32	702591.09	1012661.33	3
33	702591.58	1012662.79	3
34	702592.77	1012663.32	3
35	702591.03	1012663.20	3
36	702592.34	1012663.78	3
37	702593.87	1012663.43	3
38	702593.93	1012664.03	3
39	702595.91	1012663.90	3
40	702602.23	1012661.84	3
41	702605.00	1012660.96	3
42	702603.78	1012660.70	3
43	702606.14	1012661.31	3
44	702603.89	1012661.41	3
45	702604.93	1012661.65	3
46	702602.06	1012661.26	3
47	702598.45	1012662.19	3
48	702595.69	1012663.00	3
49	702592.33	1012664.40	3
50	702591.16	1012664.30	3
51	702591.46	1012663.72	3
52	702590.30	1012663.26	3
53	702589.96	1012661.21	3
54	702589.43	1012667.87	3
55	702588.91	1012656.64	3
56	702588.01	1012655.91	3
57	702587.18	1012655.95	3
58	702585.34	1012656.79	3
59	702585.21	1012656.51	3

GEOMETRICKÝ PLÁN pro vymezení rozsahu věcného břemene k části pozemku	Geometrický plán ověřil úředně oprávněný zeměměřický inženýr:	Stejnopisný ověřil úředně oprávněný zeměměřický inženýr:
	Imeno, příjmení: Ing. Dana Nováková	Imeno, příjmení: Ing. Dana Nováková
	Číslo položky seznamu úředně oprávněných zeměměřických inženýrů: 1300/1995	Číslo položky seznamu úředně oprávněných zeměměřických inženýrů: 1300/1995
	Dne: 21. května 2024 Číslo: 544/2024	Dne: 07. 06. 2024 Číslo: 39/2024
Vyhotovitel:  N&Z Geodet, s.r.o. Goltzova 478/12 203 01 Mladá Boleslav IČ: 61082348	Katastrální úřad souhlasí s ovládnutím parcel.	Tento stejnopis odpovídá geometrickému plánu v elektronické podobě uloženému v dokumentaci katastrálního úřadu. Ověření stejnopisu geometrického plánu v listinné podobě.
Číslo plánu: 6417-113/2024 Okres: Mladá Boleslav Obec: Mladá Boleslav Kat. území: Mladá Boleslav Měřítko listu: Mladá Boleslav 1-6/24 Dosavadním vlastníkům pozemku byla poskytnuta možnost seznámit se v terénu s průběhem navržených nových hranic, které byly označeny předepsným způsobem.	Věra Adamová KÚ pro Středočeský kraj KP Mladá Boleslav PGP-1021/2024-207 2024.06.07 07:40:44 +02'00'	

VÝKAZ DOSAVADNÍHO A NOVÉHO STAVU ÚDAJŮ KATASTRU NEMOVITOSTÍ

Dosavadní stav				Nový stav													
Označení pozemku: parc. číslem	Výměra parcely		Druh pozemku	Označení pozemku: parc. číslem	Výměra parcely		Druh pozemku	Typ stavby	Způsob využití	Způsob využití	Způsob určení výměr	Porovnání se stavem evidence právních vztahů					
	he	m ²	Způsob využití		ha	m ²	Způsob využití	Způsob využití				Díl přechází z pozemku označeného v katastru nemovitosti	dřívejší poz. evidenci	Číslo listu vlastnictví	Výměra dílu		Označení dílu
1123/19												1123/19	20758				


Oprávněný: Dle listiny

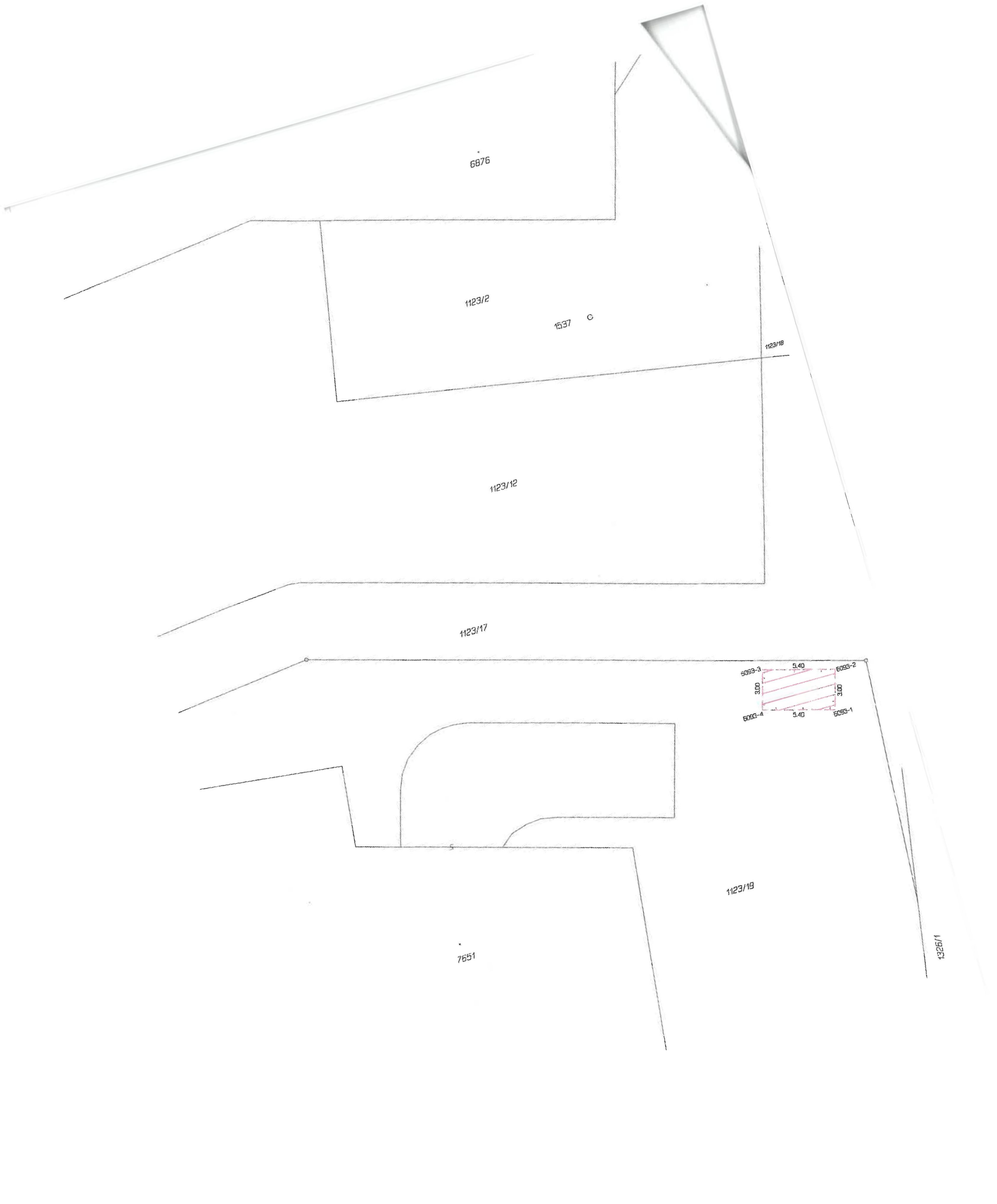
Druh věcného břemene: Dle listiny

Seznam souřadnic (S-JTSK)

Číslo bodu Souřadnice pro zápis do KN

	Y	X	Kód kv.
6093-1	702580.96	1012657.84	3
6093-2	702579.57	1012654.94	3
6093-3	702584.77	1012653.53	3
6093-4	702585.57	1012656.41	3

GEOMETRICKÝ PLÁN pro vymezení rozsahu věcného břemene k části pozemku	Geometrický plán ověřil autorizovaný zeměměřičský inženýr: Jméno příjmení: Ing. Dana Nováková Číslo položky seznamu autorizovaných zeměměřičských inženýrů: 1300/1995 Dne: 27. srpna 2025 Číslo: 605/2025 Náležitostem a přesnosti odpovídá svým podpisem	Stejnopis ověřil autorizovaný zeměměřičský inženýr: Jméno příjmení: Ing. Dana Nováková Číslo položky seznamu autorizovaných zeměměřičských inženýrů: 1300/1995 Dne: 11. 09. 2025 Číslo: 595/2025 Tento stejnopis odpovídá geometrickému plánu v elektronické podobě uloženému v dokumentaci katastrálního úřadu.	
	Vyhotovitel: N&Z Geodet, s.r.o.  Gellikova 470/12 293 01 Mladá Boleslav IČ: 61883345	Katastrální úřad souhlasí s očištváním parcel. Ing. Sandra Jakubová KU pro Středočeský kraj KP Mladá Boleslav PGP-1667/2025-207 2025.09.09 09:30:59 +02'00'	Ověření stejnopisu geometrického plánu v listinné podobě.
	Číslo plánu: 6557-190/2025 Okres: Mladá Boleslav Obec: Mladá Boleslav Kat. území: Mladá Boleslav Mapový list: Mladá Boleslav 1-6/24 Dosavadním vlastnickým prozatím bylo poskytnuta možnost srovnání se s terénním s přiblížením na řádových metrech či hranic, které byly označeny předepsaným způsobem: rohů stavby		



6876

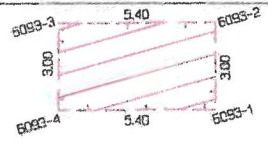
1123/12

1537 C

1123/18

1123/12

1123/17



1123/18

7651

1326/1